



ΕΦΗΜΕΡΙΔΑ ΤΗΣ ΚΥΒΕΡΝΗΣΕΩΣ ΤΗΣ ΕΛΛΗΝΙΚΗΣ ΔΗΜΟΚΡΑΤΙΑΣ

22 Οκτωβρίου 2024

ΤΕΥΧΟΣ ΤΕΤΑΡΤΟ

Αρ. Φύλλου 714

ΠΕΡΙΕΧΟΜΕΝΑ

ΑΠΟΦΑΣΕΙΣ

- Κήρυξη ως αναδασωτέας, δημόσιας έκτασης δασικού χαρακτήρα, εμβαδού 2.477,50 τ.μ στην περιοχή Θερμών, Δήμου Μύκης, Περιφερειακής Ενότητας Ξάνθης.
- Κήρυξη έκτασης ως αναδασωτέας, συνολικού εμβαδού 29,44635 στρεμμάτων, λόγω πυρκαγιάς, στη θέση «Δρύ - Λαχός», Τ.Κ. Κούνου, Δήμου Ανατολικής Μάνης, Π.Ε. Λακωνίας.

ΑΠΟΦΑΣΕΙΣ

Αριθμ. 490195

(1)

Κήρυξη ως αναδασωτέας, δημόσιας έκτασης δασικού χαρακτήρα, εμβαδού 2.477,50 τ.μ στην περιοχή Θερμών, Δήμου Μύκης, Περιφερειακής Ενότητας Ξάνθης.

Ο ΓΕΝΙΚΟΣ ΓΡΑΜΜΑΤΕΑΣ ΔΑΣΩΝ ΤΟΥ
ΥΠΟΥΡΓΕΙΟΥ ΠΕΡΙΒΑΛΛΟΝΤΟΣ ΚΑΙ ΕΝΕΡΓΕΙΑΣ

Έχοντας υπόψη:

- Την παρ. 1 του άρθρου 24, την παρ. 3 του άρθρου 117 του Συντάγματος της Ελλάδας.
- Την παρ. 1 του άρθρου 38, το άρθρο 41 και την παρ. 3 του άρθρου 70 του ν. 998/1979 «Περί προστασίας των δασών και των δασικών εν γένει εκτάσεων της Χώρας» (Α' 289).
- Τον ν. 3208/2003 «Προστασία των δασικών οικοσυστημάτων, κατάρτιση δασολογίου, ρύθμιση εμπράγματων δικαιωμάτων επί δασών και δασικών εν γένει εκτάσεων και άλλες διατάξεις» (Α' 303).
- Τις υπ' αρ. 160417/1180/8.7.1980, 182447/3049/24.9.1980 και 154659/24.5.1982 εγκύκλιες διαταγές του Υπουργείου Γεωργίας.
- Την υπ' αρ. 838/2002 απόφαση του Σ.τ.Ε καθώς και τις υπ' αρ. 105204/2793/31.7.2002, 87355/363/14.3.2007 κ.λπ. εγκύκλιες διαταγές Υπουργείου Αγροτικής Ανάπτυξης και Τροφίμων, αναφορικά με το αντικείμενο του θέματος.

6. Την υπ' αρ. 350447/11.10.2022 απόφαση Γενικού Γραμματέα Δασών του Υ.Π.Ε.Ν «Κύρωση δασικού χάρτη των Τοπικών και Δημοτικών Κοινοτήτων των Δήμων Ξάνθης, Τοπείου, Αβδήρων και Μύκης της Π.Ε. Ξάνθης» (Δ' 702).

7. Το άρθρο 26 του ν. 4061/2012 και τις υπ' αρ. 133356/3733/26.7.2013, 169536/1516/19.4.2012 και 179200/5059/20.12.2012 εγκυκλίους διαταγές του Υ.Π.Ε.Κ.Α.

8. Τον ν. 4727/2020 (Α' 184).

9. Την υπ' αρ. 449/28.12.2023 κοινή υπουργική απόφαση «Λειτουργία Διαδικτυακής Πύλης του Εθνικού Τυπογραφείου για: α) Ψηφιακή Υπηρεσία Υποβολής Εγγράφων προς δημοσίευση στην Εφημερίδα της Κυβερνήσεως ή προς ανάθεση εκτυπωτικής εργασίας και β) Ψηφιακή Υπηρεσία Αναζήτησης ΦΕΚ» (Β' 7710).

10. Την από 13.8.2021 Πράξη Νομοθετικού Περιεχομένου «Εκτακτα μέτρα για την αποτελεσματική προστασία και την ταχεία αποκατάσταση του φυσικού περιβάλλοντος, την άμεση στήριξη των πληγέντων από τις πυρκαγιές του Ιουλίου/Αυγούστου 2021 και συναφείς διατάξεις» (Α' 143) με την οποία «Οι Δασικές Υπηρεσίες των Αποκεντρωμένων Διοικήσεων της Χώρας μεταφέρονται στο Υπουργείο Περιβάλλοντος και Ενέργειας, ως σύνολο αρμοδιοτήτων, προσωπικού, οργανικών θέσεων και υλικοτεχνικής υποδομής, και λειτουργούν εφεξής ως περιφερειακές υπηρεσίες αυτού» (άρθρο 3).

11. Τον ν. 4824/2021 «Κύρωση: α) της από 5.8.2021 Πράξης Νομοθετικού Περιεχομένου «Εκτακτα μέτρα για την αντιμετώπιση του κινδύνου πυρκαγιών» (Α' 138) και β) της από 13.8.2021 Πράξης Νομοθετικού Περιεχομένου «Εκτακτα μέτρα για την αποτελεσματική προστασία και την ταχεία αποκατάσταση του φυσικού περιβάλλοντος, την άμεση στήριξη των πληγέντων από τις πυρκαγιές του Ιουλίου/Αυγούστου 2021 και συναφείς διατάξεις» (Α' 143) και άλλες διατάξεις, άρθρο 3 «Κάθετη οργάνωση και υπαγωγή των Δασικών Υπηρεσιών στο Υπουργείο Περιβάλλοντος και Ενέργειας» (Α' 156).

12. Το Β' Μέρος «Διατάξεις για την ολοκλήρωσης της μεταφοράς των δασικών υπηρεσιών στο Υπουργείο Περιβάλλοντος και Ενέργειας» του ν. 4915/2022 (Α' 63).

13. Την υπό στοιχεία ΥΠΕΝ/ΔΔΥ/48478/3594/16.5.2022 κοινή υπουργική απόφαση «Καθορισμός των διοικητικών λεπτομερειών μεταφοράς των δασικών υπηρεσιών,

του αντίστοιχου προσωπικού και λοιπών θεμάτων της παρ. 5 του άρθρου τρίτου της από 13.8.2021 Πράξης νομοθετικού Περιεχομένου (Α' 143) η οποία κυρώθηκε με το άρθρο 2 του ν. 4824/2021 (Α' 156)» (Β' 2415).

14. Το π.δ. 132/2017 «Οργανισμός Υπουργείου Περιβάλλοντος και Ενέργειας (Υ.Π.ΕΝ), όπως τροποποιήθηκε και ισχύει με το π.δ. 29/2022 (Α' 77)» (Α' 160).

15. Το άρθρο 1 του π.δ. 6/2022 «Σύσταση και μετονομασία Γενικών Γραμματειών, σύσταση Ειδικής Γραμματείας, μεταφορά υπηρεσιών και αρμοδιοτήτων» (Α' 17) με το οποίο συστάθηκε Γενική Γραμματεία Δασών.

16. Το άρθρο 47 του ν. 4915/2022 σύμφωνα με το οποίο «Όπου στην κείμενη νομοθεσία αναφέρεται ως αρμόδιος για θέματα δασών ο Συντονιστής της Αποκεντρωμένης Διοίκησης ή ο Γενικός Γραμματέας Φυσικού Περιβάλλοντος και Υδάτων, νοείται εφεξής ο Γενικός Γραμματέας Δασών» (Α' 63).

17. Την υπό στοιχεία ΥΠΕΝ/ΔΝΕΠ/83988/2740/25.8.2022 απόφαση «Εξουσιοδότηση υπογραφής "Με εντολή Υπουργού" του Υπουργού Περιβάλλοντος και Ενέργειας, "Με εντολή Υφυπουργού" του Υφυπουργού Περιβάλλοντος και Ενέργειας και "Με εντολή Γενικού Γραμματέα Δασών" του Γενικού Γραμματέα Δασών του Υπουργείου Περιβάλλοντος και Ενέργειας, κατά λόγο αρμοδιότητας, στον Προϊστάμενο της Γενικής Διεύθυνσης Δασών και Δασικού Περιβάλλοντος της Γενικής Γραμματείας Δασών του Υ.Π.ΕΝ., στους Προϊστάμενους των Επιθεωρήσεων Εφαρμογής Δασικής Πολιτικής και στους Προϊστάμενους των Διευθύνσεων, Δασαρχείων και Τμημάτων που υπάγονται σε αυτές» (Β' 4528).

18. Την υπ' αρ. 441497/17.9.2024 εισήγηση του Δασαρχείου Ξάνθης περί κήρυξης αναδασωτέας έκτασης, η οποία συνοδεύεται από τοπογραφικό διάγραμμα της περιοχής, χάρτη προσανατολισμού και την από 17 Σεπτεμβρίου 2024 έκθεση αυτοψίας της Δουκαλιάνου Φωτεινής, Δασολόγου του Δασαρχείου Ξάνθης, αποφασίζουμε:

Κηρύσσουμε ως αναδασωτέα, τη δημόσια, δασικού χαρακτήρα έκταση, εμβαδού 2.477,50 τ.μ., στην περιοχή Θερμών, του Δήμου Μύκης, Π.Ε. Ξάνθης, της οποίας η βλάστηση, η οποία καλυπτόταν από πεύκη, δρυς, πουρνάρι, άρκευθο με ποσοστό συγκόμωσης 60%, καταστράφηκε από δασική πυρκαγιά, που εκδηλώθηκε στις 12 Αυγούστου 2024.

Σκοπός της κήρυξης της έκτασης ως αναδασωτέα είναι η διατήρηση του δασικού της χαρακτήρα, ο αποκλεισμός της διάθεσής της για άλλη χρήση και η αποκατάσταση της καταστραφείσας δασικής βλάστησης.

Η ανωτέρω έκταση απεικονίζεται στο επισυναπτόμενο τοπογραφικό διάγραμμα και χάρτη προσανατολισμού και ορίζεται από τις κορυφές 0,1,2,3,4, οι συντεταγμένες των οποίων αναφέρονται σε πίνακα συντεταγμένων σε σύστημα ΕΓΣΑ '87. Τα ανωτέρω συνοδά στοιχεία αποτελούν αναπόσπαστο μέρος της παρούσας.

Τα όρια της έκτασης είναι:

Βόρεια: Δάσος

Νότια: Δάσος

Ανατολικά: Δάσος

Δυτικά: Δάσος

Σύμφωνα με τα στοιχεία της αυτοψίας, η έκταση εμφανίζει μορφή δάσους, κατά τα οριζόμενα στην παρ. 1 του άρθρου 3 του ν. 998/1979 «Περί προστασίας των δασών και των δασικών εν γένει εκτάσεων της Χώρας», με την καείσα έκταση να αποτελεί τμήμα ευρύτερης, δασικού χαρακτήρα, έκτασης, μέσου βαθμού συγκόμωσης 60%.

Σύμφωνα με τον Δασικό Χάρτη, η εν λόγω έκταση εμπίπτει εντός ευρύτερης έκτασης με δασικό χαρακτήρα που φέρει την ένδειξη «ΔΔ» και ως εκ τούτου προστατεύεται από τις διατάξεις της δασικής νομοθεσίας.

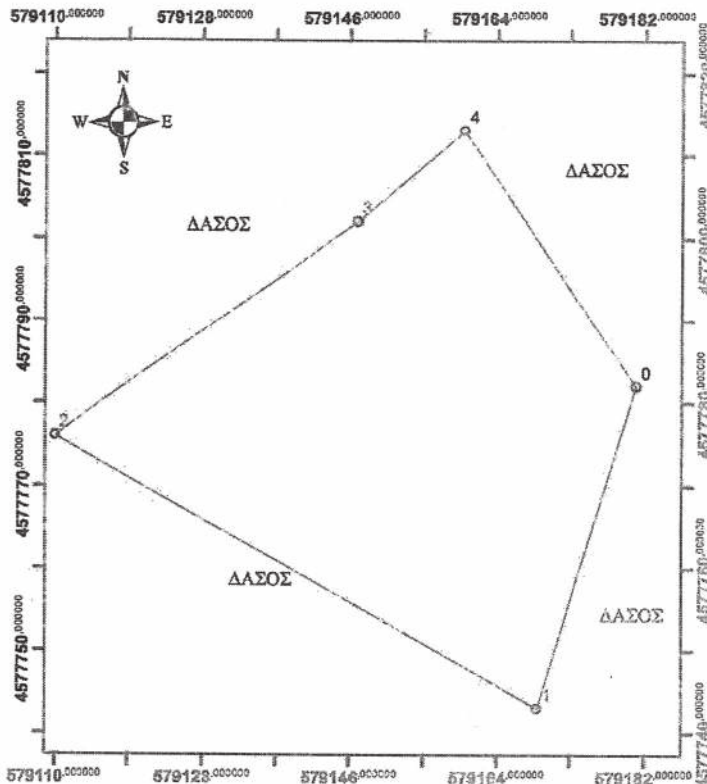
Κατά της παρούσας απόφασης επιτρέπεται υποβολή αίτησης ακύρωσης στο Τριμελές Διοικητικό Εφετείο Θεσσαλονίκης (άρθρο 47 ν. 3900/2010, Α' 213), εντός προθεσμίας εξήντα (60) ημερών, αρχόμενη από την επομένη της δημοσίευσής της (άρθρο 46 π.δ. 18/1989).

Επίσης, κατά της παρούσας απόφασης επιτρέπεται υποβολή αίτησης ανάκλησης ή τροποποίησης προς τον Προϊστάμενο Επιθεώρησης Εφαρμογής Δασικής Πολιτικής Μακεδονίας - Θράκης, από οποιονδήποτε έχει έννομο συμφέρον, σύμφωνα με τις διατάξεις της παρ. 3 του άρθρου 35 του ν. 4280/2014, της παρ. 4 του άρθρου 44 του ν. 998/1979 και όπως αυτή ερμηνεύεται στη σκέψη 8 της υπ' αρ. 5390/2012 απόφασης του ΣτΕ.

Με την παρούσα απόφασή μας δεν προκαλείται δαπάνη σε βάρος του κρατικού προϋπολογισμού.

ΑΝΗΚΕΙ ΣΤΗΝ ΥΠ ΑΡΙΘΜ. 490195/09.10.2024 ΑΠΟΦΑΣΗ ΚΗΡΥΞΗΣ ΑΝΑΔΑΣΩΤΕΑΣ ΕΚΤΑΣΗΣ

**ΤΟΠΟΓΡΑΦΙΚΟ ΔΙΑΓΡΑΜΜΑ ΕΚΤΑΣΗΣ ΕΜΒΑΔΟΥ 2.477,50τμ ΜΕ ΣΤΟΙΧΕΙΑ 0-1-2-3-4-0
ΣΤΗΝ ΠΕΡΙΟΧΗ ΘΕΡΜΩΝ Δ. ΜΥΚΗΣ Π.Ε. ΞΑΝΘΗΣ, ΚΛΙΜΑΚΑΣ 1:750**



ΠΙΝΑΚΑΣ ΣΥΝΤΕΤΑΓΜΕΝΩΝ		
α/α	X	Y
0	579181	4577782
1	579169	4577743
2	579110	4577776
3	579147	4577802
4	579160	4577813

ΧΑΡΤΗΣ ΠΡΟΣΕΑΝΑΤΟΛΙΣΜΟΥ ΚΑΙΜΑΚΑΣ 1:100.000

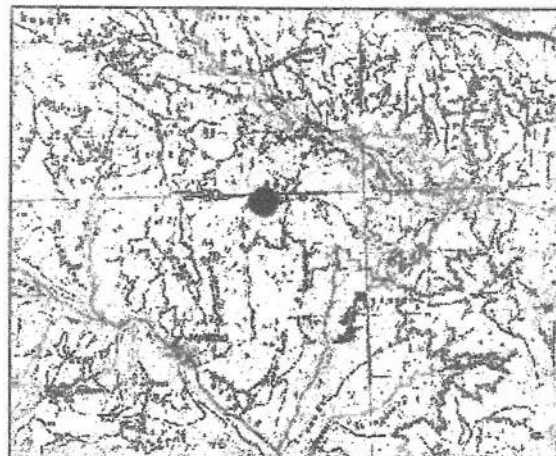
ΕΘΝΙΚΟ ΤΥΠΟΓΡΑΦΕΙΟ
Για τεχνικούς λόγους στο σχεδιάγραμμα,
από το ηλεκτρονικό αρχείο, έγινε
σμίκρυνση κατά ποσοστό **92%**

Ξάνθη, 17-09-2024

Η ΣΥΝΤΑΚΤΡΙΑ

ΦΩΤΕΙΝΗ ΔΟΥΚΑΛΙΑΝΟΥ
17/09/2024 10:02

Δρ. ΦΩΤΕΙΝΗ ΔΟΥΚΑΛΙΑΝΟΥ



<p>Ο ΔΑΣΑΡΧΗΣ</p> <p>PANAGIOTIS MOUCHTARIDIS 17/09/2024 10:05</p> <p>ΠΑΝΑΓΙΩΤΗΣ ΜΟΥΧΤΑΡΙΑΔΗΣ ΓΕΩΤΕΧΝΙΚΟΣ-ΔΑΣΟΛΟΓΟΣ ΜΕ Α' ΒΑΘΜΟ</p>	<p>Ο ΠΡΟΪΣΤΑΜΕΝΟΣ Δ/ΝΣΗΣ ΔΑΣΩΝ ΞΑΝΘΗΣ</p> <p>CHRISTOS MILIOS 09/10/2024 10:31</p> <p>ΜΗΛΙΟΣ ΧΡΗΣΤΟΣ ΓΕΩΤΕΧΝΙΚΟΣ-ΔΑΣΟΛΟΓΟΣ ΜΕ Α' ΒΑΘΜΟ</p>	<p>Ο ΓΕΝ. Δ/ΝΤΗΣ ΕΠΙΘΕΩΡΗΣΗΣ ΕΦΑΡΜΟΓΗΣ ΔΑΣΙΚΗΣ ΠΟΛΙΤΙΚΗΣ/ΜΑΚ. ΘΡΑΚΗΣ</p> <p>Δρ. ΝΙΚΗΤΑΣ ΦΡΑΓΚΙΣΚΑΚΗΣ</p>
--	---	--

Η απόφαση αυτή να δημοσιευθεί στην Εφημερίδα της Κυβερνήσεως.

Ξάνθη, 9 Οκτωβρίου 2024

Με εντολή Γενικού Γραμματέα Δασών
Ο Προϊστάμενος
Επιθεώρησης Εφαρμογής Δασικής Πολιτικής
Μακεδονίας-Θράκης
ΝΙΚΗΤΑΣ ΦΡΑΓΚΙΣΚΑΚΗΣ

Αριθμ. 490649

(2)

Κήρυξη έκτασης ως αναδασωτέας, συνολικού εμβαδού 29,44635 στρεμμάτων, λόγω πυρκαγιάς, στη θέση «Δρύ - Λαχός», Τ.Κ. Κούνου, Δήμου Ανατολικής Μάνης, Π.Ε. Λακωνίας.

Ο ΓΕΝΙΚΟΣ ΓΡΑΜΜΑΤΕΑΣ ΔΑΣΩΝ ΤΟΥ
ΥΠΟΥΡΓΕΙΟΥ ΠΕΡΙΒΑΛΛΟΝΤΟΣ ΚΑΙ ΕΝΕΡΓΕΙΑΣ

Έχοντας υπόψη:

1. Την παρ. 1 του άρθρου 24 και την παρ. 3 του άρθρου 117 του Συντάγματος της Ελλάδας.
2. Την από 13.8.2021 Πράξη Νομοθετικού Περιεχομένου «Έκτακτα μέτρα για την αποτελεσματική προστασία και την ταχεία αποκατάσταση του φυσικού περιβάλλοντος την άμεση στήριξη των πληγέντων από τις πυρκαγιές του Ιουλίου/Αυγούστου 2021 και συναφείς διατάξεις» (Α' 143).
3. Το άρθρο 2 του ν. 4824/ 2021 (Α' 156) με το οποίο κυρώθηκε η από 13.8.2021 Πράξη Νομοθετικού Περιεχομένου «Έκτακτα μέτρα για την αποτελεσματική προστασία και την ταχεία αποκατάσταση του φυσικού περιβάλλοντος, την άμεση στήριξη των πληγέντων από τις πυρκαγιές Ιουλίου/Αυγούστου 2021 και συναφείς διατάξεις» (Α' 143).
4. Τον ν. 4727/2020 «Ψηφιακή Διακυβέρνηση (Ενσωμάτωση στην Ελληνική Νομοθεσία της Οδηγίας (ΕΕ) 2016/2102 και της Οδηγίας (ΕΕ) 2019/1024) - Ηλεκτρονικές Επικοινωνίες (Ενσωμάτωση στο Ελληνικό Δίκαιο της Οδηγίας (ΕΕ) 2018/1972) και άλλες διατάξεις» (Α' 184).
5. Τον ν. 4622/2019 «Επιτελικό Κράτος, οργάνωση, λειτουργία και διαφάνεια της κυβέρνησης, των κυβερνητικών οργάνων και της κεντρικής δημόσιας διοίκησης» (Α' 13).
6. Τα άρθρα 47 έως 55 του ν. 4915/2022 (Α' 63).
7. Το π.δ. 6/2022 «Σύσταση και μετονομασία Γενικών Γραμματειών, σύσταση Ειδικής Γραμματείας, μεταφορά υπηρεσιών και αρμοδιοτήτων» (Α' 17).
8. Την υπό στοιχεία ΥΠΕΝ/ΥΠΡΓ/79859/5910/25.7.2023 κοινή απόφαση του Πρωθυπουργού και του Υπουργού Περιβάλλοντος και Ενέργειας «Διορισμός Γενικού Γραμματέα Δασών του Υπουργείου Περιβάλλοντος και Ενέργειας» (Υ.Ο.Δ.Δ. 745).
9. Την υπ' αρ. 70401/5167/6.7.2022 απόφαση του ΥΠΕΝ «Τοποθέτηση Προϊσταμένων σε θέσεις ευθύνης επιπέδου Γενικής Διεύθυνσης στις Επιθεωρήσεις Εφαρμογής

Δασικής Πολιτικής του Υπουργείου Περιβάλλοντος και Ενέργειας» (ΑΔΑ: Ω8ΔΡ4653Π8-7ΨΡ).

10. Το π.δ. 29/2022 «Τροποποίηση του π.δ. 132/ 2017 (Α' 160) "Οργανισμός Υπουργείου Περιβάλλοντος και Ενέργειας"» (Α' 77).

11. Την υπ' αρ. 160635/10.9.2021 διαπιστωτική πράξη του Συντονιστή Αποκεντρωμένης Διοίκησης Πελοποννήσου, Δυτικής Ελλάδας και Ιονίου «Μεταφορά προσωπικού των Δασικών Υπηρεσιών της Αποκεντρωμένης Διοίκησης Πελοποννήσου, Δυτικής Ελλάδας και Ιονίου στο Υπουργείο Περιβάλλοντος και Ενέργειας» (Β' 4493).

12. Την υπό στοιχεία ΥΠΕΝ/ΔΔΥ/62511/17.6.2022 (Β' 3145) διαπιστωτική πράξη κατάταξης και τοποθέτησης του προσωπικού των Περιφερειακών Δασικών Υπηρεσιών του Υπουργείου Περιβάλλοντος και Ενέργειας.

13. Την υπό στοιχεία ΥΠΕΝ/ΔΔΥ/50878/3749/20.5.2022 (ΨΓΒΩ4653Π8-ΩΧ6) εγκύκλιο του ΥΠΕΝ.

14. Την υπό στοιχεία ΥΠΕΝ/ΔΔΥ/48478/3594/16.5.2022 κοινή υπουργική απόφαση «Καθορισμός των διοικητικών λεπτομερειών μεταφοράς των δασικών υπηρεσιών, του αντίστοιχου προσωπικού και λοιπών θεμάτων της παρ. 5 άρθρου τρίτου της από 13.8.2021 Πράξης Νομοθετικού Περιεχομένου (Α' 143), η οποία κυρώθηκε με το άρθρο 2 του ν. 4824/2021 (Α' 156)» (Β' 2415).

15. Την υπό στοιχεία ΥΠΕΝ/ΔΝΕΠ/83988/2740/25.8.2022 (Β' 4528) απόφαση εξουσιοδότησης υπογραφής «Με εντολή Υπουργού» του Υπουργού Περιβάλλοντος και Ενέργειας, «Με εντολή Υφυπουργού» του Υφυπουργού Περιβάλλοντος και Ενέργειας και «Με εντολή Γενικού Γραμματέα Δασών» του Γενικού Γραμματέα Δασών του Υπουργείου Περιβάλλοντος και Ενέργειας, κατά λόγο αρμοδιότητας, στον Προϊστάμενο της Γενικής Διεύθυνσης Δασών και Δασικού Περιβάλλοντος της Γενικής Γραμματείας Δασών του ΥΠΕΝ, στους Προϊσταμένους των Επιθεωρήσεων Εφαρμογής Δασικής Πολιτικής της Γενικής Γραμματείας Δασών του ΥΠΕΝ και Προϊσταμένους των Διευθύνσεων, Δασαρχείων και Τμημάτων που υπάγονται σε αυτές.

16. Τις διατάξεις των παρ. 1 των άρθρων 37, 38 και παρ. 1 και 3 του άρθρου 41 του ν. 998/1979 «Περί προστασίας δασών και δασικών εν γένει εκτάσεων» (Α' 289), όπως αντικαταστάθηκαν από τις διατάξεις της παρ. 1 του άρθρου 35 του ν. 4280/2014 και όπως τροποποιήθηκαν και προστέθηκαν (παρ. 4 άρθρο 52 του ν. 4280/2014) με τις διατάξεις του άρθρου 32 του ν. 4342/2015 (Α' 143).

17. Το άρθρο 120 του ν. 1892/1990 «Για τον εκσυγχρονισμό και την ανάπτυξη και άλλες διατάξεις» (Α' 101).

18. Τις υπ' αρ. 160417/1180/8.7.1980 και 182447/ 3049/24.9.1980 διαταγές του Υπουργείου Γεωργίας.

19. Την υπ' αρ. 478011/3.10.2024 αναφορά του Δασαρχείου Γυθείου με την οποία προτείνεται η κήρυξη ως αναδασωτέας της αναφερόμενης στο θέμα έκτασης.

20. Την υπό στοιχεία ΔΥ/3.10.2024 έκθεση αυτοψίας του Σπύρου Λαδικού Δασολόγου, παρουσία του Κακλήτρη Χρήστου Δασοπόνου, μετά τοπογραφικού διαγράμματος.

21. Τη σύμφωνη γνώμη της Διεύθυνσης Δασών Λακωνίας, αποφασιζουμε:

Κηρύσσουμε ως αναδασωτέα, με σκοπό την αποκατάσταση με φυσική αναγέννηση ή τεχνητή αναδάσωση της δασικής βλάστησης που καταστράφηκε από πυρκαγιά, δημόσια δασικού χαρακτήρα έκταση η οποία καλυπτόταν σε ποσοστό 60%, από ασπάλαθο, ασφάκα, αφάνα και μεμονωμένα άτομα αγριελιάς εμβαδού 29,44635 στρεμμάτων στη θέση «Δρύ - Λαχός», Τ.Κ. Κούνου, Δήμου Ανατολικής Μάνης, Π.Ε. Λακωνίας όπως αυτή φαίνεται και αποτυπώνεται στο συνημμένο τοπογραφικό διάγραμμα κλίμακας 1:2.000 το οποίο συνέταξε ο Δασοπόνος Κακαλέτρης Χρήστος, με χρονολογία 24.9.2024, με συντεταγμένες κορυφών στο ΕΓΣΑ '87 και αρμοδίως θεωρημένο από τον Δασάρχη Γυθείου. Η έκταση υπάγεται στις διατάξεις της δασικής νομοθεσίας, κατά την έννοια των παρ. 1 -5 του άρθρου 3 του ν. 998/1979 «Περί προστασίας δασών και δασικών εν γένει εκτάσεων της χώρας».

Η έκταση περιγράφεται με στοιχεία περιμέτρου (1, 2, 3, 4, 5, 6, 7, 8, 9, 10, 11, 12, 13, 14, 15, 1) και συνορεύει:

Βόρεια: Με δασική και αγροτική έκταση.

Νότια: Με δασική έκταση.

Ανατολικά: Με δασική έκταση.

Δυτικά: Με δασική και αγροτική έκταση.

Η έκταση απεικονίζεται σε απόσπασμα φύλλου χάρτου ΓΥΣ κλίμακας 1:5.000 Γερολιμένας υπ' αρ. 8301-2.

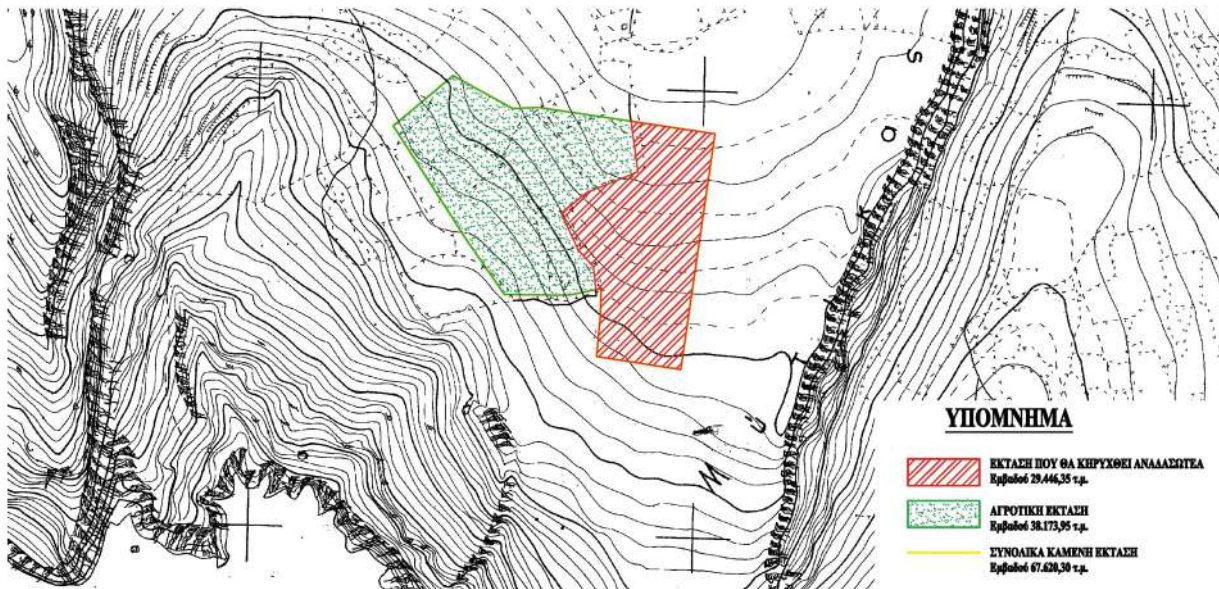
Η έκταση στον κυρωμένο δασικό χάρτη της Π.Ε. Λακωνίας, εμφανίζεται με την ένδειξη (ΔΔ) ως υπαγόμενη στις διατάξεις της δασικής νομοθεσίας το 1945 και σήμερα.

Ο δασικός χάρτης της Π.Ε. Λακωνίας κυρώθηκε με την υπ' αρ. 349098/11.10.2022 απόφαση του Γενικού Γραμματέα Δασών του ΥΠΕΝ (Δ' 816).

Επιτρέπεται υποβολή κατ' αυτής αίτησης ακύρωσης στο οικείο Διοικητικό Εφετείο (άρθρο 47 ν. 3900/2010, Α' 213) μέσα σε προθεσμία (60) ημερών που αρχίζει από την επομένη της δημοσίευσης ή κοινοποίησης της (άρθρο 46 π.δ. 18/1989, Α' 8).

Από τις διατάξεις της απόφασης αυτής δεν προκαλείται δαπάνη σε βάρος του κρατικού προϋπολογισμού.

ΑΠΟΣΠΑΣΜΑ ΧΑΡΤΗ ΚΛΙΜΑΚΑΣ 1:5.000 Φ.Χ. ΓΕΡΟΛΙΜΝΗ Γ.Υ.Σ. ΑΡΙΘΜ. 8301 2 ΕΠΑΝΩ ΣΤΟΝ ΟΠΟΙΟ ΕΜΦΑΝΙΖΕΤΑΙ Η ΕΚΤΑΣΗ ΠΟΥ ΚΑΗΚΕ ΣΤΙΣ 10-09-2024 ΣΤΗ ΘΕΣΗ ΔΡΥ ΛΑΧΟΣ ΤΗΣ ΤΟΠΙΚΗΣ ΚΟΙΝΟΤΗΤΑΣ ΚΟΥΝΟΥ ΤΟΥ ΔΗΜΟΥ ΑΝΑΤΟΛΙΚΗΣ ΜΑΝΗΣ.

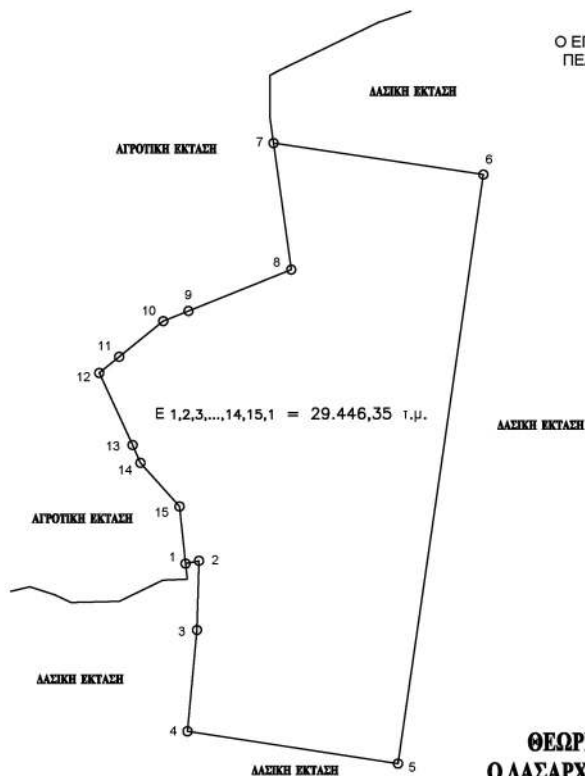


ΤΟΠΟΓΡΑΦΙΚΟ ΔΙΑΓΡΑΜΜΑ ΚΛΙΜΑΚΑΣ 1:2.000 ΤΗΣ ΕΚΤΑΣΗΣ ΠΟΥ ΚΑΗΚΕ ΣΤΙΣ 10-09-2024 ΚΑΙ ΘΑ ΚΗΡΥΧΘΕΙ ΑΝΑΛΑΣΩΤΕΑ ΣΤΗ ΘΕΣΗ ΔΡΥ ΛΑΧΟΣ ΤΗΣ ΤΟΠΙΚΗΣ ΚΟΙΝΟΤΗΤΑΣ ΚΟΥΝΟΥ ΤΟΥ ΔΗΜΟΥ ΑΝΑΤΟΛΙΚΗΣ ΜΑΝΗΣ.

ΜΕ ΕΝΤΟΛΗ Γ.Γ.ΔΑΣΩΝ ΥΠΕΝ
Ο ΕΠΙΘΕΩΡΗΤΗΣ ΕΦΑΡΜΟΓΗΣ ΔΑΣΙΚΗΣ ΠΟΛΙΤΙΚΗΣ
ΠΕΛΟΠΟΝΝΗΣΟΥ, ΔΥΤΙΚΗΣ ΕΛΛΑΔΑΣ ΚΑΙ ΙΟΝΙΟΥ

ΝΙΚΙΤΑΣ ΜΑΖΙΣ
09/10/2024 10:08

ΜΑΖΗΣ ΝΙΚΗΤΑΣ
ΔΑΣΟΛΟΓΟΣ MSc



ΣΥΝΤΕΤΑΓΜΕΝΕΣ ΕΚΤΑΣΗΣ ΠΟΥ ΘΑ ΚΗΡΥΧΘΕΙ ΑΝΑΛΑΣΩΤΕΑ

ΚΟΡΥΦΕΣ	X	Y	ΑΠΟΣΤΑΣΕΙΣ
1	354440.193	4038138.417	
2	354446.205	4038139.664	6.14
3	354445.312	4038108.689	30.99
4	354441.059	4038063.341	45.55
5	354535.283	4038048.879	95.33
6	354573.493	4038312.581	266.46
7	354479.586	4038326.647	94.95
8	354487.500	4038270.000	57.20
9	354441.500	4038251.500	49.58
10	354430.216	4038246.962	12.16
11	354410.500	4038231.000	25.37
12	354401.568	4038223.769	11.49
13	354416.500	4038191.500	35.56
14	354420.000	4038183.500	8.73
15	354437.500	4038164.000	26.20
1	354440.193	4038138.417	25.72

**ΘΕΩΡΗΘΗΚΕ
Ο ΔΑΣΑΡΧΗΣ ΓΥΘΕΙΟΥ**

SPYRIDON LADIKOS
24/09/2024 14:40

ΛΑΔΙΚΟΣ ΣΠΥΡΙΔΩΝ
ΔΑΣΟΛΟΓΟΣ

Ο ΣΥΝΤΑΚΤΗΣ

CHRISTOS KAKALETRIS
24/09/2024 14:26

ΚΑΚΑΛΕΤΡΗΣ ΧΡΗΣΤΟΣ
ΔΑΣΟΠΟΝΟΣ

ΕΘΝΙΚΟ ΤΥΠΟΓΡΑΦΕΙΟ
Για τεχνικούς λόγους στο σχεδιάγραμμα,
από το ηλεκτρονικό αρχείο, έγινε
σμίκρυνση κατά ποσοστό **59%**

Η απόφαση αυτή να δημοσιευθεί στην Εφημερίδα της Κυβερνήσεως.

Σπάρτη, 9 Οκτωβρίου 2024

Με εντολή Γενικού Γραμματέα Δασών
Ο Προϊστάμενος Επιθεώρησης
Εφαρμογής Δασικής Πολιτικής
Πελοποννήσου, Δυτικής Ελλάδας και Ιονίου
ΝΙΚΗΤΑΣ ΜΑΖΗΣ



ΕΘΝΙΚΟ ΤΥΠΟΓΡΑΦΕΙΟ

Το Εθνικό Τυπογραφείο αποτελεί δημόσια υπηρεσία υπαγόμενη στην Προεδρία της Κυβέρνησης και έχει την ευθύνη τόσο για τη σύνταξη, διαχείριση, εκτύπωση και κυκλοφορία των Φύλλων της Εφημερίδας της Κυβερνήσεως (ΦΕΚ), όσο και για την κάλυψη των εκτυπωτικών - εκδοτικών αναγκών του δημοσίου και του ευρύτερου δημόσιου τομέα (ν. 3469/2006/Α' 131 και π.δ. 29/2018/Α' 58).

1. ΦΥΛΛΟ ΤΗΣ ΕΦΗΜΕΡΙΔΑΣ ΤΗΣ ΚΥΒΕΡΝΗΣΕΩΣ (ΦΕΚ)

- Τα **ΦΕΚ σε ηλεκτρονική μορφή** διατίθενται δωρεάν στο **www.et.gr**, την επίσημη ιστοσελίδα του Εθνικού Τυπογραφείου. Όσα ΦΕΚ δεν έχουν ψηφιοποιηθεί και καταχωριστεί στην ανωτέρω ιστοσελίδα, ψηφιοποιούνται και αποστέλλονται επίσης δωρεάν με την υποβολή αίτησης, για την οποία αρκεί η συμπλήρωση των αναγκαίων στοιχείων σε ειδική φόρμα στον ιστότοπο **www.et.gr**.
- Τα **ΦΕΚ σε έντυπη μορφή** διατίθενται σε μεμονωμένα φύλλα είτε απευθείας από το Τμήμα Πωλήσεων και Συνδρομητών, είτε ταχυδρομικά με την αποστολή αιτήματος παραγγελίας μέσω των ΚΕΠ, είτε με ετήσια συνδρομή μέσω του Τμήματος Πωλήσεων και Συνδρομητών. Το κόστος ενός ασπρόμαυρου ΦΕΚ από 1 έως 16 σελίδες είναι 1,00 €, αλλά για κάθε επιπλέον οκτασέλιδο (ή μέρος αυτού) προσαυξάνεται κατά 0,20 €. Το κόστος ενός έγχρωμου ΦΕΚ από 1 έως 16 σελίδες είναι 1,50 €, αλλά για κάθε επιπλέον οκτασέλιδο (ή μέρος αυτού) προσαυξάνεται κατά 0,30 €. Το τεύχος Α.Σ.Ε.Π. διατίθεται δωρεάν.

• Τρόποι αποστολής κειμένων προς δημοσίευση:

- Α. Τα κείμενα προς δημοσίευση στο ΦΕΚ, από τις υπηρεσίες και τους φορείς του δημοσίου, αποστέλλονται ηλεκτρονικά στη διεύθυνση **webmaster.et@et.gr** με χρήση προηγμένης ψηφιακής υπογραφής και χρονοσήμανσης.
- Β. Κατ' εξαίρεση, όσοι πολίτες δεν διαθέτουν προηγμένη ψηφιακή υπογραφή μπορούν είτε να αποστέλλουν ταχυδρομικά, είτε να καταθέτουν με εκπρόσωπό τους κείμενα προς δημοσίευση εκτυπωμένα σε χαρτί στο Τμήμα Παραλαβής και Καταχώρισης Δημοσιευμάτων.

- Πληροφορίες, σχετικά με την αποστολή/κατάθεση εγγράφων προς δημοσίευση, την ημερήσια κυκλοφορία των Φ.Ε.Κ., με την πώληση των τευχών και με τους ισχύοντες τιμοκαταλόγους για όλες τις υπηρεσίες μας, περιλαμβάνονται στον ιστότοπο (**www.et.gr**). Επίσης μέσω του ιστότοπου δίδονται πληροφορίες σχετικά με την πορεία δημοσίευσης των εγγράφων, με βάση τον Κωδικό Αριθμό Δημοσιεύματος (ΚΑΔ). Πρόκειται για τον αριθμό που εκδίδει το Εθνικό Τυπογραφείο για όλα τα κείμενα που πληρούν τις προϋποθέσεις δημοσίευσης.

2. ΕΚΤΥΠΩΤΙΚΕΣ - ΕΚΔΟΤΙΚΕΣ ΑΝΑΓΚΕΣ ΤΟΥ ΔΗΜΟΣΙΟΥ

Το Εθνικό Τυπογραφείο ανταποκρινόμενο σε αιτήματα υπηρεσιών και φορέων του δημοσίου αναλαμβάνει να σχεδιάσει και να εκτυπώσει έντυπα, φυλλάδια, βιβλία, αφίσες, μπλοκ, μηχανογραφικά έντυπα, φακέλους για κάθε χρήση, κ.ά.

Επίσης σχεδιάζει ψηφιακές εκδόσεις, λογότυπα και παράγει οπτικοακουστικό υλικό.

Ταχυδρομική Διεύθυνση: Καποδιστρίου 34, τ.κ. 10432, Αθήνα

ΤΗΛΕΦΩΝΙΚΟ ΚΕΝΤΡΟ: 210 5279000 - fax: 210 5279054

ΕΞΥΠΗΡΕΤΗΣΗ ΚΟΙΝΟΥ

Πωλήσεις - Συνδρομές: (Ισόγειο, τηλ. 210 5279178 - 180)

Πληροφορίες: (Ισόγειο, Γρ. 3 και τηλεφ. κέντρο 210 5279000)

Παραλαβή Δημ. Ύλης: (Ισόγειο, τηλ. 210 5279167, 210 5279139)

Ωράριο για το κοινό: Δευτέρα ως Παρασκευή: 8:00 - 13:30

Ιστότοπος: **www.et.gr**

Πληροφορίες σχετικά με την λειτουργία του ιστότοπου: **helpdesk.et@et.gr**

Αποστολή ψηφιακά υπογεγραμμένων εγγράφων προς δημοσίευση στο ΦΕΚ: **webmaster.et@et.gr**

Πληροφορίες για γενικό πρωτόκολλο και αλληλογραφία: **grammateia@et.gr**

Πείτε μας τη γνώμη σας,

για να βελτιώσουμε τις υπηρεσίες μας, συμπληρώνοντας την ειδική φόρμα στον ιστότοπό μας.

