



ΕΦΗΜΕΡΙΔΑ ΤΗΣ ΚΥΒΕΡΝΗΣΕΩΣ ΤΗΣ ΕΛΛΗΝΙΚΗΣ ΔΗΜΟΚΡΑΤΙΑΣ

21 Οκτωβρίου 2024

ΤΕΥΧΟΣ ΤΕΤΑΡΤΟ

Αρ. Φύλλου 711

ΠΕΡΙΕΧΟΜΕΝΑ

ΑΠΟΦΑΣΕΙΣ

- Εν μέρει ανάκληση της απόφασης αναδάσωσης, της υπ' αρ. 3647/19-10-2007 απόφασης Γ.Γ.Π.Δ.Ε. (Δ' 562) για έκταση συνολικού εμβαδού 2.010,12 τ.μ., λόγω υπαγωγής αυτής, στις διατάξεις του άρθρου 67 του ν. 998/1979, όπως αντικαταστάθηκε με το άρθρο 93 του ν. 4915/2022, στη θέση «Ρουπακιά ή Απιδιά», περιφέρειας Τοπικής Κοινότητας Πεύκης, της Δημοτικής Ενότητας Ωλένης, του Δήμου Πύργου, της Π.Ε. Ηλείας και εμφανίζεται στον θεωρημένο δασικό χάρτη που ήδη έχει αναρτηθεί ως ΑΔ/ΑΝ.
- Κήρυξη εκτάσεως ως αναδασωτέας, συνολικού εμβαδού 95.608 τ.μ., λόγω πυρκαγιάς, στη θέση «Πενταλώνια - Σοχάς», Τ.Κ. Βρεσθένων, Δ.Ε. Οινούντος, Δήμου Σπάρτης, Π.Ε. Λακωνίας.
- Χαρακτηρισμός ως μνημείου συγκροτήματος τριών κτηρίων του Μετοχίου Τιμίου Προδρόμου με την επωνυμία «Προδρομούδι» προγενέστερου των τελευταίων εκατό ετών, φερόμενης ιδιοκτησίας Ιεράς Μονής Τιμίου Προδρόμου Σερρών, επί της οδού Αμφιπόλεως, στις Σέρρες, εντός του «ιστορικού τόπου» των Σερρών.

ΑΠΟΦΑΣΕΙΣ

Αριθμ. 503629

(1)

Εν μέρει ανάκληση της απόφασης αναδάσωσης, της υπ' αρ. 3647/19-10-2007 απόφασης Γ.Γ.Π.Δ.Ε. (Δ' 562) για έκταση συνολικού εμβαδού 2.010,12 τ.μ., λόγω υπαγωγής αυτής, στις διατάξεις του άρθρου 67 του ν. 998/1979, όπως αντικαταστάθηκε με το άρθρο 93 του ν. 4915/2022, στη θέση «Ρουπακιά ή Απιδιά», περιφέρειας Τοπικής Κοινότητας Πεύκης, της Δημοτικής Ενότητας Ωλένης, του Δήμου Πύργου, της Π.Ε. Ηλείας και εμφανίζεται στον θεωρημένο δασικό χάρτη που ήδη έχει αναρτηθεί ως ΑΔ/ΑΝ.

Ο ΓΕΝΙΚΟΣ ΓΡΑΜΜΑΤΕΑΣ ΔΑΣΩΝ ΤΟΥ
ΥΠΟΥΡΓΕΙΟΥ ΠΕΡΙΒΑΛΛΟΝΤΟΣ ΚΑΙ ΕΝΕΡΓΕΙΑΣ

Έχοντας υπόψη:

- Την παρ. 1 του άρθρου 24 και την παρ. 3 του άρθρου 117 του Συντάγματος.
- Τον ν. 3200/1955 «Περί διοικητικής αποκέντρωσης».
- Το άρθρο 2 του ν. 4824/2021 (Α' 156) με το οποίο κυρώθηκε η από 13-08-2021 Πράξη Νομοθετικού Περιεχομένου «Εκτακτα μέτρα για την αποτελεσματική προστασία και την ταχεία αποκατάσταση του φυσικού περιβάλλοντος, την άμεση στήριξη των πληγέντων από

τις πυρκαγιές Ιουλίου/Αυγούστου 2021 και συναφείς διατάξεις» (Α' 143).

4. Τα άρθρα 47 έως 55 του ν. 4915/2022 (Α' 63).

5. Το π.δ. 6/2022 «Σύσταση και μετονομασία Γενικών Γραμματειών, σύσταση Ειδικής Γραμματείας, μεταφορά υπηρεσιών και αρμοδιοτήτων» (Α' 17).

6. Το π.δ. 29/2022 «Τροποποίηση του π.δ. 132/2017 "Οργανισμός Υπουργείου Περιβάλλοντος και Ενέργειας" (Α' 160)» (Α' 77).

7. Την υπό στοιχεία ΥΠΕΝ/ΔΔΥ/50878/3749/20-05-2022 (ΨΓΒΩ4653Π8-ΩΧ6) εγκύκλιο του ΥΠΕΝ.

8. Την υπό στοιχεία ΥΠΕΝ/ΔΔΥ/48478/3594/16-05-2022 κοινή υπουργική απόφαση «Καθορισμός των διοικητικών λεπτομερειών μεταφοράς των δασικών υπηρεσιών, του αντίστοιχου προσωπικού και λοιπών θεμάτων της παρ. 5 άρθρου τρίτου της από 13-08-2021 Πράξης Νομοθετικού Περιεχομένου (Α' 143), η οποία κυρώθηκε με το άρθρο 2 του ν. 4824/2021 (Α' 156)» (Β' 2415).

9. Την παρ. 1 του άρθρου 37, το άρθρο 38 και τις παρ. 1 και 3 του άρθρου 41 του ν. 998/1979 «Περί προστασίας δασών και δασικών εν γένει εκτάσεων», όπως αντικαταστάθηκαν από τις διατάξεις της παρ. 1 του άρθρου 35 του ν. 4280/2014 και όπως τροποποιήθηκαν και προστέθηκαν (παρ. 4 του άρθρου 52 του ν. 4280/2014) με τις διατάξεις του άρθρου 32 του ν. 4342/2015 (Α' 143).

10. Το άρθρο 120 του ν. 1892/1990 «Για τον εκσυγχρονισμό και την ανάπτυξη και άλλες διατάξεις».

11. Τις υπ' αρ. 160417/1180/08-07-1980 και 182447/3049/24-09-1980 διαταγές του Υπουργείου Γεωργίας.

12. Την υπ' αρ. 177804/12-10-2016 θεώρηση δασικού χάρτη που αναρτήθηκε με την υπ' αρ. 7104/13-01-2017 (ΑΔΑ:7ΞΡΖΟΡ1Φ-0ΥΥ) απόφαση του Διευθυντή Δασών Ηλείας «Ανάρτηση δασικού χάρτη του συνόλου της Π.Ε. Ηλείας εκτός των προ Καποδιστριακών ΟΤΑ: Πύργου και Λεχαινών και πρόσκληση για υποβολή αντιρρήσεων κατά τού περιεχομένου του», όπως τροποποιήθηκε με την υπ' αρ. 27084/12-02-2021 (ΑΔΑ: ΨΛ0ΑΟΡ1Φ-ΕΑ8) απόφαση Διεύθυνσης Δασών Ηλείας σύμφωνα με τις διατάξεις των άρθρων 48 και 50 του ν. 4685/2020, με κατηγορία κάλυψης ΑΔ/ΑΝ.

13. Την υπ' αρ. 83988/2740/25-08-2022 απόφαση "Εξουσιοδότηση υπογραφής «Με εντολή Υπουργού» του Υπουργού Περιβάλλοντος και Ενέργειας, «Με εντολή Υφυπουργού» του Υφυπουργού Περιβάλλοντος και Ενέργειας και «Με εντολή Γενικού Γραμματέα Δασών» του Γενικού Γραμματέα Δασών του Υπουργείου Περιβάλλοντος και Ενέργειας, κατά λόγο αρμοδιότητας, στον Προϊστάμενο της Γενικής Διεύθυνσης Δασών και Δασικού Περιβάλλοντος της Γενικής Γραμματείας Δασών του Υ.Π.ΕΝ., στους Προϊστάμενους των Επιθεωρήσεων Εφαρμογής Δασικής Πολιτικής και στους Προϊστάμενους των Διευθύνσεων, Δασαρχείων και Τμημάτων που υπάγονται σε αυτές" (Β' 4528).

14. α) Την υπ' αρ. 460950/26-09-2024 (ΑΔΑ: 6ΝΗΘ4653Π8-ΛΣΠ) απόφαση Επιθεωρητή Εφαρμογής Δασικής Πολιτικής Π.Δ.Ε. και Ι. χορήγησης άδειας, για γεωργική και δενδροκομική εκμετάλλευση, χωρίς να επιτρέπεται η περαιτέρω αλλαγή της χρήσης της και

β) Την υπ' αρ. 455482/24-09-2024 (ΑΔΑ: 9Ω3Υ4653Π8-5ΟΓ) απόφαση άδειας απομάκρυνσης της φυόμενης δασικής βλάστησης, του Δασάρχη Πύργου, λόγω υπαγωγής της στο άρθρο 67 του ν. 998/1979, όπως αντικαταστάθηκε με το άρθρο 93 του ν. 4915/2022 - Διασωθέντες αγροί - (ΑΔ/ΑΝ).

15. Την υπ' αρ. 466879/30-09-2024 πρόταση του Δασαρχείου Πύργου, για μερική ανάκληση της υπ' αρ. 3647/19-10-2007 (Δ' 562) απόφασης Γ.Γ. Π. Δυτ. Ελλάδας, κήρυξης ως αναδασωτέας λόγω πυρκαγιάς, για έκταση συνολικού εμβαδού 2.010,12 τ.μ. (τμήματα 3, 7 και 8), στη θέση «Ρουπακιά ή Απιδιά» περιφέρειας Τοπικής Κοινότητας Πεύκης, της Δημοτικής Ενότητας Ωλένης, του Δήμου Πύργου, της Π.Ε. ΗΛΕΙΑΣ.

16. Την παρ. 1 του άρθρου 47 του ν. 3900/2010 «εξορθολογισμός διαδικασιών και επιτάχυνση της Διοικητικής διαδικασίας και άλλες διατάξεις».

17. Τη σύμφωνη γνώμη της Διεύθυνσης Δασών Ηλείας.

18. Το γεγονός ότι από την εκτέλεση της παρούσας δεν προκαλείται δαπάνη σε βάρος του κρατικού προϋπολογισμού, αποφασίζουμε:

Ανακαλούμε μερικώς την υπ' αρ. 3647/19-10-2007 (Δ' 562) απόφαση Γ.Γ. Π. Δυτικής Ελλάδας κήρυξης ως αναδασωτέας, ως προς την έκταση συνολικού εμβαδού 2.010,12 τ.μ. (τμήματα 3,7 και 8), που βρίσκεται στη θέση «Ρουπακιά ή Απιδιά», περιφέρειας Τοπικής Κοινότητας Πεύκης, της Δημοτικής Ενότητας Ωλένης, του Δήμου Πύργου, της Π.Ε. Ηλείας, η οποία προσδιορίζεται όπως αυτή απεικονίζεται στο από 26/09/2024 τοπογραφικό διάγραμμα, με κλίμακα 1:3000, που συντάξε ο Δασοπόνος του Δασαρχείου Πύργου, Πυλαρινός Κωνσταντίνος και το οποίο αποτελεί αναπόσπαστο μέρος της απόφασης αυτής, λόγω του ότι υπάγεται στις διατάξεις του άρθρου 67 του ν. 998/1979, όπως αντικαταστάθηκε με το άρθρο 93 του ν. 4915/2022.

Η έκταση συνολικού εμβαδού 2.010,12 τ.μ. (τμήματα 3,7 και 8), που ανακαλούμε, γίνεται ύστερα από: α) την υπ' αρ. 460950/26-09-2024 (ΑΔΑ: 6ΝΗΘ4653Π8-ΛΣΠ) απόφαση του Επιθεωρητή Εφαρμογής Δασικής Πολιτικής Π.Δ.Ε. και Ι. χορήγησης άδειας, για γεωργική και δενδροκομική εκμετάλλευση, χωρίς να επιτρέπεται η περαιτέρω αλλαγή της χρήσης της και β) την υπ' αρ. 455482/24-09-2024 (ΑΔΑ: 9Ω3Υ4653Π8-5ΟΓ), απόφαση άδειας απομάκρυνσης της φυόμενης δασικής βλάστησης, του Δασάρχη Πύργου, λόγω υπαγωγής της στο άρθρο 67 του ν. 998/1979, όπως αντικαταστάθηκε με το άρθρο 93 του ν. 4915/2022, που εμφανίζονται στο δασικό χάρτη ως ΑΔ/ΑΝ.

Κατά τα λοιπά, ισχύει η υπ' αρ. 3647/19-10-2007 (Δ' 562) απόφαση, Γ.Γ. Περιφέρειας Δυτικής Ελλάδας, κήρυξης αναδασωτέας έκτασης.

Επιτρέπεται υποβολή κατά αυτής αίτηση ακύρωσης στο Τριμελές Διοικητικό Εφετείο Πατρών μέσα σε προθεσμία (60) ημερών, που αρχίζει από την επομένη της δημοσίευσής ή της κοινοποίησής. Από την εφαρμογή των κανονιστικών διατάξεων της απόφασης αυτής δεν προκαλείται δαπάνη σε βάρος του κρατικού προϋπολογισμού σύμφωνα με το άρθρο 90 του π.δ. 63/2005 «Κωδικοποίηση της Νομοθεσίας για την Κυβέρνηση και τα κυβερνητικά όργανα» (Α' 98).

ΤΟΠΟΓΡΑΦΙΚΟ ΔΙΑΓΡΑΜΜΑ

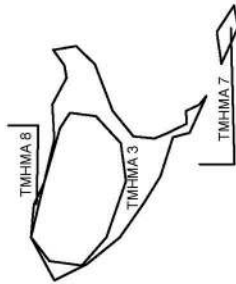
ΕΛΛΗΝΙΚΗ ΔΗΜΟΚΡΑΤΙΑ
ΥΠΟΥΡΓΕΙΟ ΠΕΡΙΒΑΛΛΟΝΤΟΣ & ΕΝΕΡΓΕΙΑΣ
ΕΠΙΘΕΩΡΗΣΗ ΕΦΑΡΜΟΓΗΣ ΔΑΣΙΚΗΣ ΠΟΛΙΤΙΚΗΣ
ΠΕΛΟΠΟΝΝΗΣΟΥ - ΔΥΤΙΚΗΣ ΕΛΛΑΔΑΣ & ΙΟΝΙΟΥ
ΔΥΣΗ ΔΑΣΩΝ Π.Ε. ΗΛΕΙΑΣ
ΔΑΣΑΡΧΕΙΟ ΠΥΡΓΟΥ

έκτασης, για την οποία προτείνεται η άρση του αναδασωτέου με μερική ανάκληση της υπ' αριθμ. 3647/19-10-2007 (ΦΕΚ 562/τ. Δ' /02-11-2007) απόφασης Γ.Γ.Περιφέρειας Δυτικής Ελλάδος, συνολικού εμβαδού 2.010,12 τ.μ. στην θέση «Ρουπακιά ή Απιδιά», τ.κ. «Πεύκης», Δ.Ε. «Ωλένης», Δήμου «Πύργου», Π.Ε. «Ηλείας», με κορυφές και συντεταγμένες αυτές του πίνακα συντεταγμένων, κατόπιν εκδόσεως των υπ' αριθμ. α. 460950/26-9-2024 (ΑΔΑ: 6ΝΗΘ4653Π8-ΛΣΠ) απόφασης Επιθεωρητή Εφαρμογής Δασικής Πολιτικής Π.Δ.Ε. & Ι. χορήγησης άδειας για γεωργική και θερμοκομική εκμετάλλευση, χωρίς περαιτέρω αλλαγή χρήσης της και β. 455482/24-09-2024 (ΑΔΑ: ΩΔ3Υ4653Π8-50Ι) απόφασης άδειας απομάκρυνσης της φυόμενης δασικής βλάστησης του Δασάρχου Πύργου, λόγω υπαγωγής της στο άρθρο 67 Ν. 998/79 [όπως αντικαταστάθηκε με το άρθρο 93 του Ν. 4915/2022 - Δασωθέντες αγροί - (ΑΔ/ΑΝ)] σύμφωνα με την 49/2024 (ΑΔΑ: 6ΣΧΜ4653Π8-Ρ69) απόφαση Επιτροπής Δασολογίου Π.Ε. Ηλείας.

ΧΑΡΤΗΣ ΠΡΟΣΑΝΑΤΟΛΙΣΜΟΥ
ΚΛΙΜΑΚΑ 1:50000



Ε = Ε3+Ε7+Ε8 = 2.010,12 τ.μ.
Θέση "Ρουπακιά ή Απιδιά", τ.κ. "Πεύκης"
Δήμου "Πύργου", Π.Ε. Ηλείας
ΚΛΙΜΑΚΑ 1:3000



ΠΙΝΑΚΑΣ ΣΥΝΤΕΤΑΓΜΕΝΩΝ ΚΟΡΥΦΩΝ

Σ/Κ	X	Y	Σ/Κ	X	Y
0	292928,50	4183554,11	18	292951,00	4183491,00
1	292950,00	4183549,00	19	292932,00	4183497,00
2	292967,00	4183550,00	20	292919,00	4183505,00
3	292980,00	4183543,00	21	292902,00	4183517,00
4	292986,00	4183544,00	22	292889,00	4183533,00
5	292993,78	4183549,58	23	292881,00	4183549,00
6	292993,79	4183548,87	24	292902,04	4183560,46
7	292995,51	4183538,28	25	292890,40	4183551,46
8	292986,65	4183529,15	26	292888,28	4183535,59
9	292963,76	4183520,42	27	292902,04	4183523,42
10	292951,33	4183510,24	28	292929,56	4183513,89
11	292950,40	4183499,92	29	292948,08	4183516,54
12	292953,05	4183493,57	30	292961,31	4183528,71
13	292957,54	4183484,17	31	292962,90	4183541,41
14	292963,76	4183484,57	32	292955,49	4183546,17
15	292966,80	4183478,09	0	292928,50	4183554,11
16	292971,15	4183474,58			
17	292953,18	4183482,85			

ΠΙΝΑΚΑΣ ΣΥΝΤΕΤΑΓΜΕΝΩΝ ΚΟΡΥΦΩΝ

Σ/Κ	X	Y
0	292986,80	4183467,38
1	292990,49	4183467,77
2	292996,08	4183468,59
3	293002,57	4183469,55
4	293015,42	4183461,08
5	293005,00	4183459,00
0	292986,80	4183467,38

ΠΙΝΑΚΑΣ ΣΥΝΤΕΤΑΓΜΕΝΩΝ ΚΟΡΥΦΩΝ

Σ/Κ	X	Y
0	292902,04	4183467,38
1	292918,00	4183467,77
2	292928,50	4183466,59
0	292902,04	4183467,38

ΘΕΩΡΗΘΗΚΕ
Πάτρα
Ο Επιθεωρητής Εφαρμογής
Δασικής Πολιτικής (Π.Δ.Ε.& Ι.)

Πύργου
Ο Δασάρχης Πύργου
ΠΑΝΑΓΙΟΤΗΣ ΛΑΤΤΑΣ
26/09/2024 12:49

Ο Συντάκτης
ΚΩΝΣΤΑΝΤΙΝΟΣ ΠΥΛΑΡΙΝΟΣ
26/09/2024 12:42

ΝΙΚΙΤΑΣ ΜΑΖΙΣ
15/10/2024 13:33

Δρ. Παναγιώτης Λάττας
Δασολόγος με Α' Βαθμό

Πυλαρινός Κωνσταντίνος
Δασοπόνος με Α' Βαθμό

ΕΘΝΙΚΟ ΤΥΠΟΓΡΑΦΕΙΟ
Για τεχνικούς λόγους στο σχεδιάγραμμα,
από το ηλεκτρονικό αρχείο, έγινε
σμίκρυνση κατά ποσοστό **81%**

Η απόφαση αυτή να δημοσιευθεί στην Εφημερίδα της Κυβερνήσεως.

Πάτρα, 15 Οκτωβρίου 2024

Με εντολή Γενικού Γραμματέα Δασών
Ο Προϊστάμενος Επιθεώρησης Εφαρμογής
Δασικής Πολιτικής Πελοποννήσου,
Δυτικής Ελλάδας και Ιονίου
ΝΙΚΗΤΑΣ ΜΑΖΗΣ

Αριθμ. 502526 (2)

Κήρυξη εκτάσεως ως αναδασωτέας, συνολικού εμβαδού 95.608 τ.μ., λόγω πυρκαγιάς, στη θέση «Πενταλώνια - Σοχάς», Τ.Κ. Βρεσθένων, Δ.Ε. Οινούντος, Δήμου Σπάρτης, Π.Ε. Λακωνίας.

Ο ΓΕΝΙΚΟΣ ΓΡΑΜΜΑΤΕΑΣ ΔΑΣΩΝ
ΤΟΥ ΥΠΟΥΡΓΕΙΟΥ ΠΕΡΙΒΑΛΛΟΝΤΟΣ ΚΑΙ ΕΝΕΡΓΕΙΑΣ

Έχοντας υπόψη:

1. Την παρ. 1 του άρθρου 24 και την παρ. 3 του άρθρου 117 του Συντάγματος.
2. Την από 13-8-2021 Πράξη Νομοθετικού Περιεχομένου «Έκτακτα μέτρα για την αποτελεσματική προστασία και την ταχεία αποκατάσταση του φυσικού περιβάλλοντος την άμεση στήριξη των πληγέντων από τις πυρκαγιές του Ιουλίου/Αυγούστου 2021 και συναφείς διατάξεις (Α' 143).
3. Το άρθρο 2 του ν. 4824/2021 (Α' 156) με το οποίο κυρώθηκε η από 13-08-2021 Πράξη Νομοθετικού Περιεχομένου «Έκτακτα μέτρα για την αποτελεσματική προστασία και την ταχεία αποκατάσταση του φυσικού περιβάλλοντος, την άμεση στήριξη των πληγέντων από τις πυρκαγιές Ιουλίου/Αυγούστου 2021 και συναφείς διατάξεις» (Α' 143).
4. Τον ν. 4727/2020 «Ψηφιακή Διακυβέρνηση [Ενσωμάτωση στην Ελληνική Νομοθεσία της Οδηγίας (ΕΕ) 2016/2102 και της Οδηγίας (ΕΕ) 2019/1024] - Ηλεκτρονικές Επικοινωνίες [Ενσωμάτωση στο Ελληνικό Δίκαιο της Οδηγίας (ΕΕ) 2018/1972] και άλλες διατάξεις» (Α' 184).
5. Τον ν. 4622/2019 «Επιτελικό Κράτος, οργάνωση, λειτουργία και διαφάνεια της κυβέρνησης, των κυβερνητικών οργάνων και της κεντρικής δημόσιας διοίκησης» (Α' 133).
6. Τα άρθρα 47 έως 55 του ν. 4915/2022 (Α' 63).
7. Το π.δ. 6/2022 «Σύσταση και μετονομασία Γενικών Γραμματειών, σύσταση Ειδικής Γραμματείας, μεταφορά υπηρεσιών και αρμοδιοτήτων» (Α' 17).
8. Την υπό στοιχεία ΥΠΕΝ/ΥΠΡΓ/79859/5910/25-07-2023 κοινή απόφαση του Πρωθυπουργού και του Υπουργού Περιβάλλοντος και Ενέργειας «Διορισμός Γενικού Γραμματέα Δασών του Υπουργείου Περιβάλλοντος και Ενέργειας» (Υ.Ο.Δ.Δ. 745).
9. Την υπ' αρ. 70401/5167/06.07.2022 απόφαση του Υπουργού Περιβάλλοντος και Ενέργειας «Τοποθέτηση Προϊσταμένων σε θέσεις ευθύνης επιπέδου Γενικής Διεύθυνσης στις Επιθεωρήσεις Εφαρμογής Δασικής Πολιτικής του Υπουργείου Περιβάλλοντος και Ενέργειας» (ΑΔΑ: Ω8ΔΡ4653Π8-7ΨΡ).

10. Το π.δ. 29/2022 "Τροποποίηση του π.δ. 132/2017 «Οργανισμός Υπουργείου Περιβάλλοντος και Ενέργειας» (Α' 160)" (Α' 77).

11. Την υπ' αρ. 160635/10-9-2021 διαπιστωτική πράξη του Συντονιστή Αποκεντρωμένης Διοίκησης Πελοποννήσου, Δυτικής Ελλάδας και Ιονίου «Μεταφορά προσωπικού των Δασικών Υπηρεσιών της Αποκεντρωμένης Διοίκησης Πελοποννήσου, Δυτικής Ελλάδας και Ιονίου στο Υπουργείο Περιβάλλοντος και Ενέργειας» (Β' 4493).

12. Την υπό στοιχεία ΥΠΕΝ/ΔΔΥ/62511/17-06-2022 διαπιστωτική πράξη «Κατάταξη και τοποθέτηση του προσωπικού των Περιφερειακών Δασικών Υπηρεσιών του Υπουργείου Περιβάλλοντος και Ενέργειας» (Β' 3145).

13. Την υπό στοιχεία ΥΠΕΝ/ΔΔΥ/50878/3749/20-05-2022 (ΨΓΒΩ4653Π8-ΩΧ6) εγκύκλιο του ΥΠΕΝ.

14. Την υπό στοιχεία ΥΠΕΝ/ΔΔΥ/48478/3594/16-05-2022 κοινή υπουργική απόφαση «Καθορισμός των διοικητικών λεπτομερειών μεταφοράς των δασικών υπηρεσιών, του αντίστοιχου προσωπικού και λοιπών θεμάτων της παρ. 5 άρθρου τρίτου της από 13-08-2021 Πράξης Νομοθετικού Περιεχομένου (Α' 143), η οποία κυρώθηκε με το άρθρο 2 του ν. 4824/2021 (Α' 156)» (Β' 2415).

15. Την υπό στοιχεία ΥΠΕΝ/ΔΝΕΠ/83988/2740/25-08-2022 απόφαση "Εξουσιοδότηση υπογραφής «Με εντολή Υπουργού» του Υπουργού Περιβάλλοντος και Ενέργειας, «Με εντολή Υφυπουργού» του Υφυπουργού Περιβάλλοντος και Ενέργειας και «Με εντολή Γενικού Γραμματέα Δασών» του Γενικού Γραμματέα Δασών του Υπουργείου Περιβάλλοντος και Ενέργειας, κατά λόγο αρμοδιότητας, στον Προϊστάμενο της Γενικής Διεύθυνσης Δασών και Δασικού Περιβάλλοντος της Γενικής Γραμματείας Δασών του ΥΠΕΝ, στους Προϊσταμένους των Επιθεωρήσεων Εφαρμογής Δασικής Πολιτικής της Γενικής Γραμματείας Δασών του ΥΠΕΝ και Προϊσταμένους των Διευθύνσεων, Δασαρχείων και Τμημάτων που υπάγονται σε αυτές" (Β' 4528).

16. Τα άρθρα 37, 38 και τις παρ. 1 και 3 του άρθρου 41 του ν. 998/1979 «Περί προστασίας δασών και δασικών εν γένει εκτάσεων», όπως αντικαταστάθηκαν από τις διατάξεις της παρ. 1 του άρθρου 35 του ν. 4280/2014 και όπως τροποποιήθηκαν και προστέθηκαν (παρ. 4 του άρθρου 52 του ν. 4280/2014) με τις διατάξεις του άρθρου 32 του ν. 4342/2015 (Α' 143).

17. Το άρθρο 120 του ν. 1892/1990 «Για τον εκσυγχρονισμό και την ανάπτυξη και άλλες διατάξεις».

18. Τις υπ' αρ. 160417/1180/08-07-1980 και 182447/3049/24-09-1980 διαταγές του Υπουργείου Γεωργίας.

19. Την υπ' αρ. 485255/07-10-2024 αναφορά του Δασαρχείου Σπάρτης με την οποία προτείνεται η κήρυξη ως αναδασωτέας της αναφερόμενης στο θέμα έκτασης.

20. Την υπ' αρ. 482245/04-10-2024 ΟΡΘΗ ΕΠΑΝΑΛΗΨΗ έκθεση αυτοψίας της Δασοπόνου Ελισάβετ Κωστούλια, μετά τοπογραφικού διαγράμματος.

21. Τη σύμφωνη γνώμη της Διεύθυνσης Δασών Λακωνίας, αποφασίζουμε:

Κηρύσσουμε ως αναδασωτέα, με σκοπό την αποκατάσταση με φυσική αναγέννηση ή τεχνητή αναδάσωση της δασικής βλάστησης που καταστράφηκε από πυρκαγιά,

Δημόσια Δασικού Χαρακτήρα έκταση η οποία καλυπτόταν σε ποσοστό 50-60%, από είδη δασικής βλάστησης (ελάτη, πεύκη, πουρνάρι) εμβαδού 95.608 τ.μ. στη θέση «Πενταλώνια - Σοχάς», περιφέρειας οικισμού Σοχάς, Τ.Κ. Καλυβίων Σοχάς, Δ.Ε. Σπαρτιατών, Δήμου Σπάρτης, Π.Ε. Λακωνίας, όπως αυτή φαίνεται και αποτυπώνεται στο συνημμένο τοπογραφικό διάγραμμα κλίμακας 1:5.000 το οποίο συνέταξε η Δασοπόνος Ελισάβετ Κωστούλια, με χρονολογία 07-10-2024, με συντεταγμένες κορυφών στο ΕΓΣΑ 87 και αρμοδίως θεωρημένο από τον Δασάρχη Σπάρτης. Η έκταση υπάγεται στις διατάξεις της δασικής νομοθεσίας κατά την έννοια της παρ. 1,2 του άρθρου 3 του ν. 998/1979 και ανήκει στην κατηγορία της παρ. 1 εδαφ. α του άρθρου 4 του ν. 998/1979 «Περί προστασίας δασών και των δασικών εν γένει εκτάσεων της χώρας».

Η έκταση περιγράφεται με στοιχεία περιμέτρου (1, 2, ..., 8, 9, 10, 1) και συνορεύει:

Βόρεια: Με έκταση υπαγόμενη στις διατάξεις της δασικής νομοθεσίας.

Νότια: Με έκταση υπαγόμενη στις διατάξεις της δασικής νομοθεσίας.

Ανατολικά: Με έκταση υπαγόμενη στις διατάξεις της δασικής νομοθεσίας.

Δυτικά: Με έκταση υπαγόμενη στις διατάξεις της δασικής νομοθεσίας.

Η έκταση απεικονίζεται σε απόσπασμα του μερικώς κυρωμένου δασικού χάρτη της Π.Ε. Λακωνίας, ως υπαγόμενη στις διατάξεις της δασικής νομοθεσίας.

Ο δασικός χάρτης της Π.Ε. Λακωνίας κυρώθηκε με την υπ' αρ. 349098/11-10-2022 (Δ' 816) απόφαση του Γενικού Γραμματέα Δασών του ΥΠΕΝ.

Επιτρέπεται υποβολή κατ' αυτής αίτησης ακύρωσης στο οικείο Διοικητικό Εφετείο (άρθρο 47 ν. 3900/2010 Α' 213) μέσα σε προθεσμία (60) ημερών που αρχίζει από την επομένη της δημοσίευσης ή κοινοποίησης της (άρθρο 46 π.δ. 18/1989 - Α' 8).

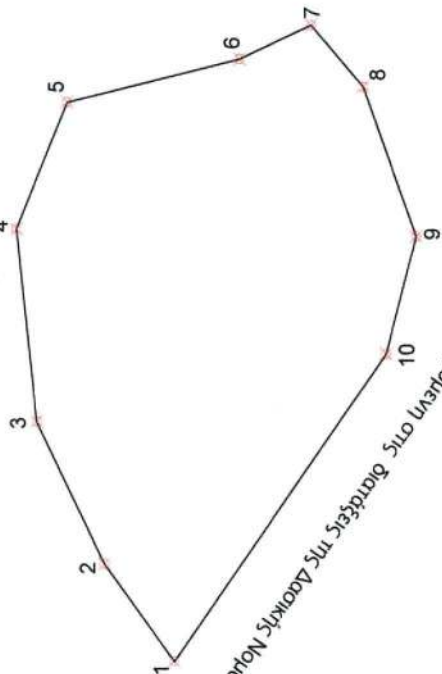
Από τις διατάξεις της απόφασης αυτής δεν προκαλείται δαπάνη σε βάρος του κρατικού προϋπολογισμού.

ΤΟΠΟΓΡΑΦΙΚΟ ΔΙΑΓΡΑΜΜΑ
ΕΚΤΑΣΗΣ ΔΑΣΙΚΟΥ ΧΑΡΑΚΤΗΡΑ
 ΣΥΜΦΩΝΑ ΜΕ ΤΟΝ ΜΕΡΙΚΩΣ ΚΥΡΩΜΕΝΟ ΔΑΣΙΚΟ ΧΑΡΤΗ Π.Ε. ΛΑΚΩΝΙΑΣ
 ΕΜΒΑΔΟΥ 95.608 τ.μ., ΠΟΥ ΚΑΗΚΕ ΑΠΟ ΠΥΡΚΑΓΙΑ ΣΤΙΣ 27/08/2024
 ΣΤΗ ΘΕΣΗ " ΠΕΝΤΑΛΩΝΙΑ - ΣΟΧΑΣ" ΟΙΚΙΣΜΟΥ ΣΟΧΑΣ Τ.Κ. ΚΑΛΥΒΙΩΝ ΣΟΧΑΣ
 Δ.Ε. ΣΠΑΡΤΙΑΤΩΝ ΔΗΜΟΥ ΣΠΑΡΤΗΣ
 ΚΛΙΜΑΚΑ 1:5000, ΣΥΣΤΗΜΑ ΑΝΑΦΟΡΑΣ Ε.Γ.Σ.Α. '87

ΕΘΝΙΚΟ ΤΥΠΟΓΡΑΦΕΙΟ
 Για τεχνικούς λόγους στο σχεδιάγραμμα,
 από το ηλεκτρονικό αρχείο, έγινε
 σμίκρυνση κατά ποσοστό **86%**



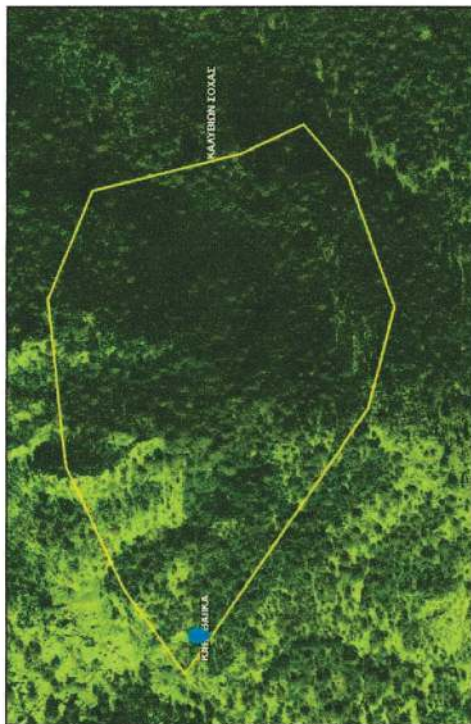
Έκταση υπαγόμενη στις διατάξεις της Δασικής Νομοθεσίας



ΜΕ ΕΝΤΟΛΗ ΓΕΝΙΚΟΥ ΓΡΑΜΜΑΤΕΑ ΔΑΣΩΝ
 Ο ΕΠΙΘΕΩΡΗΤΗΣ
 ΕΦΑΡΜΟΓΗΣ ΔΑΣΙΚΗΣ ΠΟΛΙΤΙΚΗΣ
 ΠΕΛΥΣΟΥ, ΔΥΤ. ΕΛΛΑΔΑΣ & ΙΟΝΙΟΥ
 ΝΙΚΙΤΑΣ ΜΑΖΙΣ
 15/10/2024 12:22
 ΜΑΖΗΣ ΝΙΚΗΤΑΣ
 ΔΑΣΟΛΟΓΟΣ MSC

ΘΕΩΡΗΘΗΚΕ
 Ο
 ΔΙΕΥΘΥΝΤΗΣ ΔΑΣΩΝ ΛΑΚΩΝΙΑΣ
 ΙΛΙΑΣ ΚΟΝΤΑΚΟΣ
 14/10/2024 15:30
 ΚΟΝΤΑΚΟΣ ΗΛΙΑΣ
 ΔΑΣΟΛΟΓΟΣ ΜΕ Α' Β

ΑΠΟΣΠΑΣΜΑ ΤΟΥ ΜΕΡΙΚΩΣ ΚΥΡΩΜΕΝΟΥ
 ΔΑΣΙΚΟΥ ΧΑΡΤΗ Π.Ε. ΛΑΚΩΝΙΑΣ



Έκταση υπαγόμενη στις διατάξεις της Δασικής Νομοθεσίας

A/A	X	Y
1)	356149	4095262
2)	356224	4095316
3)	356333	4095368
4)	356481	4095384
5)	356578	4095345
6)	356611	4095213
7)	356637	4095158
8)	356590	4095118
9)	356475	4095077
10)	356385	4095100

ΘΕΩΡΗΘΗΚΕ
 Ο
 ΔΑΣΑΡΧΗΣ ΣΠΑΡΤΗΣ
 ΓΕΩΡΓΙΟΣ ΖΑΚΚΑΣ
 07/10/2024 08:17
 ΖΑΚΚΑΣ ΓΕΩΡΓΙΟΣ
 ΔΑΣΟΛΟΓΟΣ

Η συντάξασα
 ΕΛΙΣΑΒΕΤ ΚΟΣΤΟΥΛΙΑ
 07/10/2024 07:51
 Κωστούλια Ελισάβετ
 Δασοπόνος

Η απόφαση αυτή να δημοσιευθεί στην Εφημερίδα της Κυβερνήσεως.

Σπάρτη, 15 Οκτωβρίου 2024

Με εντολή Γενικού Γραμματέα Δασών
Ο Προϊστάμενος Επιθεώρησης Εφαρμογής
Δασικής Πολιτικής Πελοποννήσου,
Δυτικής Ελλάδας και Ιονίου
ΝΙΚΗΤΑΣ ΜΑΖΗΣ

Αριθμ. 401615 (3)

Χαρακτηρισμός ως μνημείου συγκροτήματος τριών κτηρίων του Μετοχίου Τιμίου Προδρόμου με την επωνυμία «Προδρομούδι» προγενέστερου των τελευταίων εκατό ετών, φερόμενης ιδιοκτησίας Ιεράς Μονής Τιμίου Προδρόμου Σερρών, επί της οδού Αμφιπόλεως, στις Σέρρες, εντός του «ιστορικού τόπου» των Σερρών.

ΟΙ ΠΡΟΪΣΤΑΜΕΝΕΣ ΤΩΝ ΓΕΝΙΚΩΝ ΔΙΕΥΘΥΝΣΕΩΝ
ΑΡΧΑΙΟΤΗΤΩΝ ΚΑΙ ΠΟΛΙΤΙΣΤΙΚΗΣ ΚΛΗΡΟΝΟΜΙΑΣ -
ΑΝΑΣΤΗΛΩΣΗΣ ΜΟΥΣΕΙΩΝ ΚΑΙ ΤΕΧΝΙΚΩΝ ΕΡΓΩΝ
ΤΟΥ ΥΠΟΥΡΓΕΙΟΥ ΠΟΛΙΤΙΣΜΟΥ

Έχοντας υπόψη:

1. Τις διατάξεις:

α) Του ν. 4622/2019 «Επιτελικό Κράτος: Οργάνωση, λειτουργία και διαφάνεια της Κυβέρνησης, των κυβερνητικών οργάνων και της Κεντρικής Δημόσιας Διοίκησης» (Α' 133),

β) του ν. 2039/1992 «Περί Κύρωσης της Σύμβασης για την προστασία της Αρχιτεκτονικής Κληρονομιάς της Ευρώπης» (Α' 61),

γ) του Κώδικα Νομοθεσίας για την προστασία των αρχαιοτήτων και εν γένει της πολιτιστικής κληρονομιάς (ν. 4858/2021, Α' 220) και ιδίως την παρ. 4 του άρθρου 6,

δ) του π.δ. 4/2018 «Οργανισμός Υπουργείου Πολιτισμού και Αθλητισμού» (Α' 7), όπως τροποποιήθηκε και ισχύει σύμφωνα με το π.δ. 32/2022 (Α' 91),

ε) του άρθρου 1 του π.δ. 77/2023 (Α' 130) περί σύστασης Υπουργείου και μετονομασία Υπουργείων...» σχετικά με τη μετονομασία του Υπουργείου Πολιτισμού και Αθλητισμού σε Υπουργείο Πολιτισμού,

2. Την υπό στοιχεία ΥΠΠΟΑ/ΑΤΝΕΚΕ/567515/2284/14-10-2020 υπουργική απόφαση «Οργάνωση και λειτουργία των Συμβουλίων του ν. 3028/2002 στο Υπουργείο Πολιτισμού και Αθλητισμού» (Β' 4612).

3. Την υπό στοιχεία ΥΠΠΟ/ΑΡΧ/Β1/Φ37/28566/16-08-1990 (Β' 616) υπουργική απόφαση χαρακτηρισμού του Ιερού Ναού του Τιμίου Προδρόμου Σερρών, αρμοδιότητας της Εφορείας Αρχαιοτήτων Σερρών.

4. Το υπό στοιχεία ΥΠΠΟ/487201/07-03-2023 έγγραφο της Υπηρεσίας Νεωτέρων Μνημείων και Τεχνικών Έργων

Κεντρικής Μακεδονίας με συνημμένο τον φάκελο του θέματος και τις απόψεις της ΥΝΜΤΕΚΜ για την εξέταση του θέματος από το κοινό όργανο (ΚΑΣ- ΚΣΝΜ).

5. Το υπό στοιχεία ΥΠΠΟ/394000/13-09-2024 έγγραφο της Εφορείας Αρχαιοτήτων Σερρών με το οποίο εκφράστηκαν οι απόψεις της Εφορείας σχετικά με το θέμα.

6. Το υπό στοιχεία ΥΠΠΟ/401615/17-09-2024 έγγραφο της ΔΠΑΝΣΜ με το οποίο διαβιβάστηκε το θέμα στην γραμματεία του ΚΣΝΜ και την γραμματεία του ΚΑΣ.

7. Την εισήγηση της Διεύθυνσης Προστασίας και Αναστήλωσης Νεώτερων και Σύγχρονων Μνημείων, της Διεύθυνσης Βυζαντινών και Μεταβυζαντινών Αρχαιοτήτων, και τα λοιπά στοιχεία του φακέλου.

8. Το υπό στοιχεία ΥΠΠΟ/401615/01-10-2024 έγγραφο της Γραμματείας του ΚΣΝΜ με το οποίο διαβιβάστηκε το ακριβές αντίγραφο της γνωμοδότησης και του φακέλου του θέματος.

9. Την ομόφωνη γνωμοδότηση του ειδικού οργάνου (ΚΑΣ-ΚΣΝΜ), σύμφωνα με το υπ' αρ. 06/19-09-2024 πρακτικό (θέμα 2ο), αποφασίζουμε:

Τον χαρακτηρισμό ως μνημείου, σύμφωνα με την παρ. 1β του άρθρου 6 του ν. 4858/2021, του συγκροτήματος των τριών κτηρίων του Μετοχίου Τιμίου Προδρόμου, μαζί με τον περιβάλλοντα χώρο τους στα όρια των ιδιοκτησιών, με την επωνυμία «Προδρομούδι», προγενέστερου των τελευταίων εκατό ετών, επί της οδού Αμφιπόλεως, στις Σέρρες, εντός του «ιστορικού τόπου» των Σερρών, φερόμενης ιδιοκτησίας Ιεράς Μονής Τιμίου Προδρόμου Σερρών, που περιλαμβάνει τα όμορα κτήρια Α (νότιο) και Β (βόρειο) εντός του γεωτεμαχίου με ΚΑΕΚ:441212707026 και το κτήριο Γ εντός του γεωτεμαχίου με ΚΑΕΚ:441212707025, χωρίς τις μεταγενέστερες επεμβάσεις, διότι διαθέτει αξιόλογα αρχιτεκτονικά και μορφολογικά στοιχεία, διατηρεί εν μέρει την υλική υπόσταση και την αυθεντικότητά του, ως συγκρότημα διαθέτει μερικά από τα λίγα εναπομείναντα αυθεντικά κτίσματα της πόλης των Σερρών των τελών του 19ου αιώνα, γεγονός ιδιαίτερα σημαντικό για την διατήρηση της ιστορικής και πολεοδομικής μνήμης της πόλης, αποτελεί τεκμήριο της εξέλιξης της περιοχής από αρχιτεκτονική, ιστορική και πολεοδομική άποψη και επομένως πληροί τις προϋποθέσεις του παραπάνω νόμου για τον χαρακτηρισμό του ως μνημείου από το ΥΠΠΟ.

Η παρούσα δεν αποτελεί αναγνώριση κυριότητας ή τίτλου ιδιοκτησίας.

Η απόφαση αυτή να δημοσιευθεί στην Εφημερίδα της Κυβερνήσεως.

Αθήνα, 8 Οκτωβρίου 2024

Οι Προϊσταμένες των Γενικών Διευθύνσεων

Αρχαιοτήτων
και Πολιτιστικής
Κληρονομιάς

ΟΛΥΜΠΙΑ ΒΙΚΑΤΟΥ

Αναστήλωσης
Μουσείων και
Τεχνικών Έργων

ΑΜΑΛΙΑ ΑΝΔΡΟΥΛΙΔΑΚΗ



ΕΘΝΙΚΟ ΤΥΠΟΓΡΑΦΕΙΟ

Το Εθνικό Τυπογραφείο αποτελεί δημόσια υπηρεσία υπαγόμενη στην Προεδρία της Κυβέρνησης και έχει την ευθύνη τόσο για τη σύνταξη, διαχείριση, εκτύπωση και κυκλοφορία των Φύλλων της Εφημερίδας της Κυβερνήσεως (ΦΕΚ), όσο και για την κάλυψη των εκτυπωτικών - εκδοτικών αναγκών του δημοσίου και του ευρύτερου δημόσιου τομέα (ν. 3469/2006/Α' 131 και π.δ. 29/2018/Α' 58).

1. ΦΥΛΛΟ ΤΗΣ ΕΦΗΜΕΡΙΔΑΣ ΤΗΣ ΚΥΒΕΡΝΗΣΕΩΣ (ΦΕΚ)

- Τα **ΦΕΚ σε ηλεκτρονική μορφή** διατίθενται δωρεάν στο **www.et.gr**, την επίσημη ιστοσελίδα του Εθνικού Τυπογραφείου. Όσα ΦΕΚ δεν έχουν ψηφιοποιηθεί και καταχωριστεί στην ανωτέρω ιστοσελίδα, ψηφιοποιούνται και αποστέλλονται επίσης δωρεάν με την υποβολή αίτησης, για την οποία αρκεί η συμπλήρωση των αναγκαίων στοιχείων σε ειδική φόρμα στον ιστότοπο **www.et.gr**.

- Τα **ΦΕΚ σε έντυπη μορφή** διατίθενται σε μεμονωμένα φύλλα είτε απευθείας από το Τμήμα Πωλήσεων και Συνδρομητών, είτε ταχυδρομικά με την αποστολή αιτήματος παραγγελίας μέσω των ΚΕΠ, είτε με ετήσια συνδρομή μέσω του Τμήματος Πωλήσεων και Συνδρομητών. Το κόστος ενός ασπρόμαυρου ΦΕΚ από 1 έως 16 σελίδες είναι 1,00 €, αλλά για κάθε επιπλέον οκτασέλιδο (ή μέρος αυτού) προσαυξάνεται κατά 0,20 €. Το κόστος ενός έγχρωμου ΦΕΚ από 1 έως 16 σελίδες είναι 1,50 €, αλλά για κάθε επιπλέον οκτασέλιδο (ή μέρος αυτού) προσαυξάνεται κατά 0,30 €. Το τεύχος Α.Σ.Ε.Π. διατίθεται δωρεάν.

• Τρόποι αποστολής κειμένων προς δημοσίευση:

Α. Τα κείμενα προς δημοσίευση στο ΦΕΚ, από τις υπηρεσίες και τους φορείς του δημοσίου, αποστέλλονται ηλεκτρονικά στη διεύθυνση **webmaster.et@et.gr** με χρήση προηγμένης ψηφιακής υπογραφής και χρονοσήμανσης.

Β. Κατ' εξαίρεση, όσοι πολίτες δεν διαθέτουν προηγμένη ψηφιακή υπογραφή μπορούν είτε να αποστέλλουν ταχυδρομικά, είτε να καταθέτουν με εκπρόσωπό τους κείμενα προς δημοσίευση εκτυπωμένα σε χαρτί στο Τμήμα Παραλαβής και Καταχώρισης Δημοσιευμάτων.

- Πληροφορίες, σχετικά με την αποστολή/κατάθεση εγγράφων προς δημοσίευση, την ημερήσια κυκλοφορία των Φ.Ε.Κ., με την πώληση των τευχών και με τους ισχύοντες τιμοκαταλόγους για όλες τις υπηρεσίες μας, περιλαμβάνονται στον ιστότοπο (**www.et.gr**). Επίσης μέσω του ιστότοπου δίδονται πληροφορίες σχετικά με την πορεία δημοσίευσης των εγγράφων, με βάση τον Κωδικό Αριθμό Δημοσιεύματος (ΚΑΔ). Πρόκειται για τον αριθμό που εκδίδει το Εθνικό Τυπογραφείο για όλα τα κείμενα που πληρούν τις προϋποθέσεις δημοσίευσης.

2. ΕΚΤΥΠΩΤΙΚΕΣ - ΕΚΔΟΤΙΚΕΣ ΑΝΑΓΚΕΣ ΤΟΥ ΔΗΜΟΣΙΟΥ

Το Εθνικό Τυπογραφείο ανταποκρινόμενο σε αιτήματα υπηρεσιών και φορέων του δημοσίου αναλαμβάνει να σχεδιάσει και να εκτυπώσει έντυπα, φυλλάδια, βιβλία, αφίσες, μπλοκ, μηχανογραφικά έντυπα, φακέλους για κάθε χρήση, κ.ά.

Επίσης σχεδιάζει ψηφιακές εκδόσεις, λογότυπα και παράγει οπτικοακουστικό υλικό.

Ταχυδρομική Διεύθυνση: Καποδιστρίου 34, τ.κ. 10432, Αθήνα

ΤΗΛΕΦΩΝΙΚΟ ΚΕΝΤΡΟ: 210 5279000 - fax: 210 5279054

ΕΞΥΠΗΡΕΤΗΣΗ ΚΟΙΝΟΥ

Πωλήσεις - Συνδρομές: (Ισόγειο, τηλ. 210 5279178 - 180)

Πληροφορίες: (Ισόγειο, Γρ. 3 και τηλεφ. κέντρο 210 5279000)

Παραλαβή Δημ. Ύλης: (Ισόγειο, τηλ. 210 5279167, 210 5279139)

Ωράριο για το κοινό: Δευτέρα ως Παρασκευή: 8:00 - 13:30

Ιστότοπος: **www.et.gr**

Πληροφορίες σχετικά με την λειτουργία του ιστότοπου: **helpdesk.et@et.gr**

Αποστολή ψηφιακά υπογεγραμμένων εγγράφων προς δημοσίευση στο ΦΕΚ: **webmaster.et@et.gr**

Πληροφορίες για γενικό πρωτόκολλο και αλληλογραφία: **grammateia@et.gr**

Πείτε μας τη γνώμη σας,

για να βελτιώσουμε τις υπηρεσίες μας, συμπληρώνοντας την ειδική φόρμα στον ιστότοπό μας.

