



ΕΦΗΜΕΡΙΔΑ ΤΗΣ ΚΥΒΕΡΝΗΣΕΩΣ ΤΗΣ ΕΛΛΗΝΙΚΗΣ ΔΗΜΟΚΡΑΤΙΑΣ

22 Αυγούστου 2024

ΤΕΥΧΟΣ ΤΕΤΑΡΤΟ

Αρ. Φύλλου 528

ΠΕΡΙΕΧΟΜΕΝΑ

ΑΠΟΦΑΣΕΙΣ

- 1 Κήρυξη ως αναδασωτέας έκτασης εμβαδού 0,783 στρ. στη θέση «Ρέμα» Δ.Κ. Καπαρελλίου Δ.Ε. Πλαταιών Δήμου Θήβας Π.Ε. Βοιωτίας.
- 2 Κήρυξη ως αναδασωτέας έκτασης εμβαδού 1,740 στρ. στη θέση «Γύφτεζα» Δ.Κ. Καπαρελλίου Δ.Ε. Πλαταιών Δήμου Θήβας Π.Ε. Βοιωτίας.
- 3 Μερική ανάκληση της υπ' αρ. 60515/03-09-1968 (Β' 507) κήρυξης έκτασης ως αναδασωτέας, του Νομάρχη Αχαΐας, για έκταση εμβαδού 730,71 τ.μ. που βρίσκεται στη θέση «Κοκκινιές», Τ.Κ. Προαστείου, ΔΕ Πατρών, Δ. Πατρέων, ΠΕ Αχαΐας.
- 4 Κήρυξη ως αναδασωτέας έκτασης εμβαδού πέντε στρεμμάτων και εννιοσίων ενενήντα πέντε τετραγωνικών μέτρων (5,995 στρεμ.) που βρίσκεται στη θέση «Χάλκες», Τοπικής Κοινότητας Αγίας Θέκλης, Δήμου Ληξουρίου, Π.Ε. Κεφαλληνιάς.

ΑΠΟΦΑΣΕΙΣ

Αριθμ. 298894 (1)

Κήρυξη ως αναδασωτέας έκτασης εμβαδού 0,783 στρ. στη θέση «Ρέμα» Δ.Κ. Καπαρελλίου Δ.Ε. Πλαταιών Δήμου Θήβας Π.Ε. Βοιωτίας.

Ο ΓΕΝΙΚΟΣ ΓΡΑΜΜΑΤΕΑΣ ΔΑΣΩΝ
ΤΟΥ ΥΠΟΥΡΓΕΙΟΥ
ΠΕΡΙΒΑΛΛΟΝΤΟΣ ΚΑΙ ΕΝΕΡΓΕΙΑΣ

Έχοντας υπόψη:

1. Την παρ. 1 του άρθρου 24 και την παρ. 3 του άρθρου 117 του Συντάγματος.
2. Την παρ. 1 του άρθρου 38 και τις παρ. 1 και παρ. 3 του άρθρου 41 του ν. 998/1979 «Προστασία των δασών και των δασικών εν γένει εκτάσεων της Χώρας» (Α' 289).
3. Τον ν. 4727/2020 «Ψηφιακή Διακυβέρνηση (Ενσωμάτωση στην Ελληνική Νομοθεσία της Οδηγίας (ΕΕ) 2016/2102 και της Οδηγίας (ΕΕ) 2019/1024) - Ηλεκτρονικές Επικοινωνίες (Ενσωμάτωση στο Ελληνικό Δίκαιο της Οδηγίας (ΕΕ) 2018/1972) και άλλες διατάξεις» (Α' 184).

4. Την από 13.8.2021 Πράξη Νομοθετικού Περιεχομένου «Έκτακτα μέτρα για την αποτελεσματική προστασία και την ταχεία αποκατάσταση του φυσικού περιβάλλοντος, την άμεση στήριξη των πληγέντων από τις πυρκαγιές του Ιουλίου/Αυγούστου 2021 και συναφείς διατάξεις» (Α' 143), η οποία κυρώθηκε με το άρθρο 2 του ν. 4824/2021 (Α' 156).

5. Τα άρθρα 47 έως 55 του ν. 4915/2022 «Εθνικό Στρατηγικό Σχέδιο Καταπολέμησης της Διαφθοράς, διατάξεις για θέματα ανθρώπινου δυναμικού και Οργανισμών Τοπικής Αυτοδιοίκησης, νομοθετικό πλαίσιο εκπαίδευσης των σπουδαστών/σπουδαστριών της Εθνικής Σχολής Δημόσιας Διοίκησης και Αυτοδιοίκησης για την ένταξη στον κλάδο Π.Ε. Επιτελικών Στελεχών, διατάξεις για την ολοκλήρωση της μεταφοράς των δασικών υπηρεσιών στο Υπουργείο Περιβάλλοντος και Ενέργειας, διατάξεις για την εφαρμογή του Εθνικού Σχεδίου Ανάκαμψης και Ανθεκτικότητας «Ελλάδα 2.0», Εθνική Σύμβαση Ομογενών και άλλες επείγουσες διατάξεις» (Α' 63).

6. Τις διατάξεις του π.δ. 6/2022 «Σύσταση και μετονομασία Γενικών Γραμματειών, σύσταση Ειδικής Γραμματείας, μεταφορά υπηρεσιών και αρμοδιοτήτων» (Α' 17).

7. Το π.δ. 132/2017 «Οργανισμός Υπουργείου Περιβάλλοντος και Ενέργειας (Υ.Π.ΕΝ.)» (Α' 160), όπως τροποποιήθηκε με το π.δ. 29/2022 «Τροποποίηση του π.δ. 132/2017 "Οργανισμός Υπουργείου Περιβάλλοντος και Ενέργειας (Υ.Π.ΕΝ.)" (Α' 160)» (Α' 77).

8. Την υπό στοιχεία οικ. ΥΠΕΝ/ΥΠΡΓ/79859/5910/25.7.2023 κοινή απόφαση του Πρωθυπουργού και του Υπουργού Περιβάλλοντος και Ενέργειας «Διορισμός Γενικού Γραμματέα Δασών του Υπουργείου Περιβάλλοντος και Ενέργειας» (Υ.Ο.Δ.Δ. 745).

9. Την υπό στοιχεία ΥΠΕΝ/ΔΔΥ/48478/3594/16.5.2022 κοινή απόφαση των Υπουργών Οικονομικών, Περιβάλλοντος και Ενέργειας και Εσωτερικών «Καθορισμός των διοικητικών λεπτομερειών μεταφοράς των δασικών υπηρεσιών, του αντίστοιχου προσωπικού και λοιπών θεμάτων της παρ. 5 του άρθρου τρίτου της από 13.8.2021 Πράξης Νομοθετικού Περιεχομένου (Α' 143), η οποία κυρώθηκε με το άρθρο 2 του ν. 4824/2021 (Α' 156)» (Β' 2415).

10. Την υπό στοιχεία ΥΠΕΝ/ΔΔΥ/62511/4542/17.6.2022 απόφαση του Υπουργού Περιβάλλοντος και Ενέργειας «Διαπιστωτική πράξη κατάταξης και τοποθέτησης του

προσωπικού των Περιφερειακών Δασικών Υπηρεσιών του Υπουργείου Περιβάλλοντος και Ενέργειας» (Β' 3145).

11. Την υπό στοιχεία ΥΠΕΝ/ΔΔΥ/70401/5167/6.7.2022 απόφαση Υπουργού Περιβάλλοντος και Ενέργειας «Τοποθέτηση Προϊσταμένων σε θέσεις ευθύνης επιπέδου Γενικής Διεύθυνσης στις Επιθεωρήσεις Εφαρμογής Δασικής Πολιτικής του Υπουργείου Περιβάλλοντος και Ενέργειας» (ΑΔΑ: Ω8ΔΡ4653Π8-7ΨΡ).

12. Την υπό στοιχεία ΥΠΕΝ/ΔΝΕΠ/83988/2740/25.8.2022 κοινή απόφαση του Υπουργού και του Υφυπουργού Περιβάλλοντος και Ενέργειας και του Γενικού Γραμματέα Δασών του Υπουργείου Περιβάλλοντος και Ενέργειας «Εξουσιοδότηση υπογραφής "Με εντολή Υπουργού" του Υπουργού Περιβάλλοντος και Ενέργειας, "Με εντολή Υφυπουργού" του Υφυπουργού Περιβάλλοντος και Ενέργειας και με "Με εντολή Γενικού Γραμματέα Δασών" του Γενικού Γραμματέα Δασών του Υπουργείου Περιβάλλοντος και Ενέργειας, κατά λόγο αρμοδιότητας, στον Προϊστάμενο της Γενικής Διεύθυνσης Δασών και Δασικού Περιβάλλοντος της Γενικής Γραμματείας Δασών του Υ.Π.Ε.Ν., στους Προϊσταμένους των Επιθεωρήσεων Εφαρμογής Δασικής Πολιτικής και στους Προϊσταμένους των Διευθύνσεων, Δασαρχείων και Τμημάτων που υπάρχουν σε αυτές» (Β' 4528).

13. Τις υπ' αρ. 160417/1180/8.7.1980 και 182447/3049/24.9.1980 εγκύκλιες διαταγές του Υπουργείου Γεωργίας σχετικά με την κήρυξη εκτάσεων ως αναδασωτέων.

14. Την υπ' αρ. 268866/10-6-2024 εισήγηση του Δασαρχείου Θήβας, από την οποία προκύπτει ότι η βλάστηση της έκτασης που αναφέρεται στο θέμα καταστράφηκε από πυρκαγιά στις 04-03-2024 και πριν το

χρόνο καταστροφής της είχε δασική μορφή κατά την έννοια της παρ. 1 του άρθρου 3 του ν. 998/1979, όπως τροποποιήθηκε και ισχύει, καλυπτόμενη από πεύκα και πουρνάρια σε ποσοστό δασικής βλάστησης 40-70% και ως εκ τούτου επιβάλλεται η κήρυξη της ως αναδασωτέας, αποφασίζουμε:

Κηρύσσουμε ως αναδασωτέα έκταση δασικού χαρακτήρα του άρθρου 3 του ν. 998/1979, όπως τροποποιήθηκε και ισχύει, συνολικού εμβαδού 0,783 στρ. στη θέση «Ρέμα» Δ.Κ. Καπαρελλίου Δ.Ε. Πλαταιών Δήμου Θήβας Π.Ε. Βοιωτίας της οποίας η βλάστηση καταστράφηκε από πυρκαγιά στις 04-3-2024, όπως απεικονίζεται στο συνημμένο από 10-6-2024 τοπογραφικό διάγραμμα, κλίμακας 1:500, με στοιχεία περιμέτρου (1-2-3-4-5-6-7-8-1), το οποίο αποτελεί αναπόσπαστο μέρος της παρούσας, και προσδιορίζεται επακριβώς από τις αντίστοιχες συντεταγμένες σε ΕΓΣΑ '87.

Η ανωτέρω έκταση συνορεύει:

Ανατολικά: Με έκταση δασικού χαρακτήρα.

Δυτικά: Με έκταση δασικού χαρακτήρα.

Βόρεια: Με έκταση δασικού χαρακτήρα.

Νότια: Με έκταση μη δασικού χαρακτήρα.

Σκοπός της κήρυξης της ανωτέρω έκτασης ως αναδασωτέας είναι η διατήρηση του δασικού χαρακτήρα αυτής, ο αποκλεισμός διάθεσής της για άλλη χρήση και η αποκατάσταση της δασικής βλάστησης. Η αποκατάσταση της βλάστησης θα γίνει με φυσική αναγέννηση ή με πρόγραμμα τεχνητής αναγέννησης.

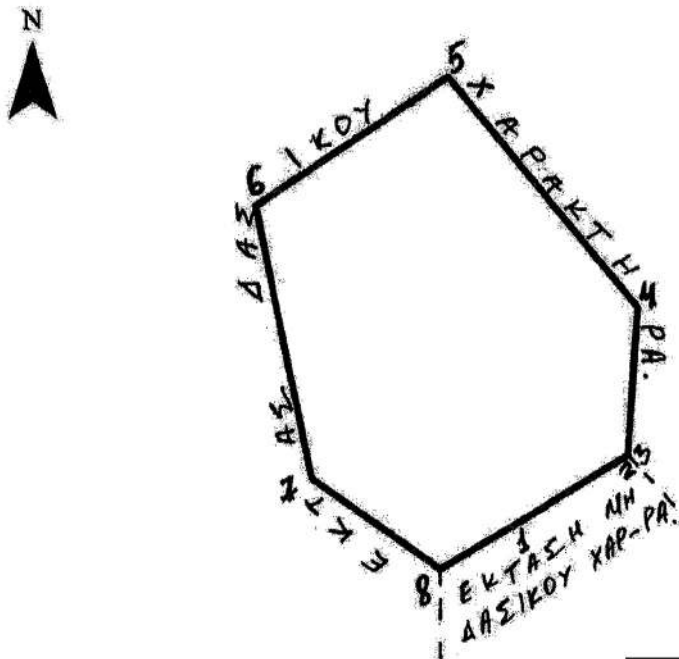
Από τις διατάξεις της απόφασης αυτής δεν προκαλείται δαπάνη σε βάρος του κρατικού προϋπολογισμού.

Η ισχύς της παρούσας αρχίζει από τη δημοσίευσή της στην Εφημερίδα της Κυβερνήσεως.

ΤΟΠΟΓΡΑΦΙΚΟ ΣΧΕΔΙΑΓΡΑΜΜΑ

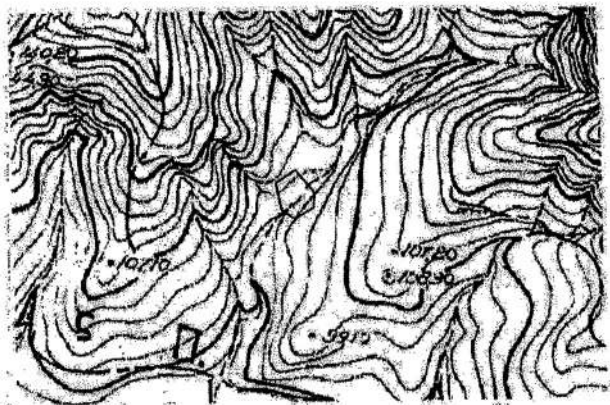
Δημόσιο Δάσος που κήκε στις 04-03-2024, στη θέση « ΡΕΜΑ », Δ.Κ. Καταρελλίου, Δ.Ε. Πλαταιών, Δήμου Θηβαίων, εμβαδού 0,783 στρεμμάτων

ΚΛΙΜΑΚΑ 1:500



ΑΠΟΣΠΑΣΜΑ Φ.Χ. ΓΥΣ 6429/5

ΕΘΝΙΚΟ ΤΥΠΟΓΡΑΦΕΙΟ
 Για τεχνικούς λόγους στο σχεδιάγραμμα, από το ηλεκτρονικό αρχείο, έγινε σμίκρυνση κατά ποσοστό **82%**



Συντεταγμένες ΕΓΣΑ 87
ΕΜΒΑΔΟΝ- 0,783 ΣΤΡΕΜΜ.

1	x= 427963.0959	y= 4230881.6901
2	x= 427972.8369	y= 4230887.1949
3	x= 427972.8600	y= 4230887.2500
4	x= 427973.9200	y= 4230898.6300
5	x= 427958.5800	y= 4230916.3600
6	x= 427942.4400	y= 4230906.5700
7	x= 427946.6700	y= 4230885.5300
8	x= 427957.1462	y= 4230878.4601

<p>Ανήκει στην υπ' αριθ. 298894... απόφαση μας, ΘΕΩΡΗΘΗΚΕ Λάρισα 2.7.6. 2024 Η Προϊσταμένη ΕΕΔΠΟΣ/Ε</p> <p><i>[Signature]</i> ΦΤΙΚΑ ΖΩΗ ΔΑΣΟΛΟΓΟΣ</p>	<p>ΕΛΕΓΧΘΗΚΕ ΘΗΒΑΙ 10-6-2024 Ο ΔΑΣΑΡΧΗΣ ΘΗΒΩΝ</p> <p><i>[Signature]</i> ΚΩΝ/ΝΟΣ ΚΟΥΤΣΟΒΑΣΙΛΗΣ ΔΑΣΟΛΟΓΟΣ</p>	<p>ΘΗΒΑ 10-6-2024 Ο ΣΥΝΤΑΚΤΗΣ</p> <p><i>[Signature]</i> ΚΩΝ/ΝΟΣ ΑΜΟΙΡΙΔΗΣ ΔΑΣΟΛΟΓΟΣ</p>
--	--	--

Η απόφαση αυτή να δημοσιευθεί στην Εφημερίδα της Κυβερνήσεως.

Λιβαδειά, 27 Ιουνίου 2024

Με εντολή
Γενικού Γραμματέα Δασών
Η Προϊσταμένη
Επιθεώρησης Εφαρμογής
Δασικής Πολιτικής
Θεσσαλίας - Στερεάς Ελλάδας
ΖΩΗ ΦΤΙΚΑ

Αριθμ. 298856

(2)

Κήρυξη ως αναδασωτέας έκτασης εμβαδού 1,740 στρ. στη θέση «Γύφτεζα» Δ.Κ. Καπαρελλίου Δ.Ε. Πλαταιών Δήμου Θήβας Π.Ε. Βοιωτίας.

Ο ΓΕΝΙΚΟΣ ΓΡΑΜΜΑΤΕΑΣ ΔΑΣΩΝ
ΤΟΥ ΥΠΟΥΡΓΕΙΟΥ
ΠΕΡΙΒΑΛΛΟΝΤΟΣ ΚΑΙ ΕΝΕΡΓΕΙΑΣ

Έχοντας υπόψη:

1. Την παρ. 1 του άρθρου 24 και την παρ. 3 του άρθρου 117 του Συντάγματος.
2. Την παρ. 1 του άρθρου 38 και των παρ. 1 και παρ. 3 του άρθρου 41 του ν. 998/1979 «Προστασία των δασών και των δασικών εν γένει εκτάσεων της Χώρας» (Α' 289).
3. Τον ν. 4727/2020 «Ψηφιακή Διακυβέρνηση (Ενσωμάτωση στην Ελληνική Νομοθεσία της Οδηγίας (ΕΕ) 2016/2102 και της Οδηγίας (ΕΕ) 2019/1024) - Ηλεκτρονικές Επικοινωνίες (Ενσωμάτωση στο Ελληνικό Δίκαιο της Οδηγίας (ΕΕ) 2018/1972) και άλλες διατάξεις» (Α' 184).
4. Την από 13.8.2021 Πράξη Νομοθετικού Περιεχομένου «Εκτακτα μέτρα για την αποτελεσματική προστασία και την ταχεία αποκατάσταση του φυσικού περιβάλλοντος, την άμεση στήριξη των πληγέντων από τις πυρκαγιές του Ιουλίου/Αυγούστου 2021 και συναφείς διατάξεις» (Α' 143), η οποία κυρώθηκε με το άρθρο 2 του ν. 4824/2021 (Α' 156).
5. Τα άρθρα 47 έως 55 του ν. 4915/2022 «Εθνικό Στρατηγικό Σχέδιο Καταπολέμησης της Διαφθοράς, διατάξεις για θέματα ανθρώπινου δυναμικού και Οργανισμών Τοπικής Αυτοδιοίκησης, νομοθετικό πλαίσιο εκπαίδευσης των σπουδαστών/σπουδαστριών της Εθνικής Σχολής Δημόσιας Διοίκησης και Αυτοδιοίκησης για την ένταξη στον κλάδο Π.Ε. Επιτελικών Στελεχών, διατάξεις για την ολοκλήρωση της μεταφοράς των δασικών υπηρεσιών στο Υπουργείο Περιβάλλοντος και Ενέργειας, διατάξεις για την εφαρμογή του Εθνικού Σχεδίου Ανάκαμψης και Ανθεκτικότητας «Ελλάδα 2.0», Εθνική Σύμβαση Ομογενών και άλλες επείγουσες διατάξεις» (Α' 63).
6. Το π.δ. 6/2022 «Σύσταση και μετονομασία Γενικών Γραμματειών, σύσταση Ειδικής Γραμματείας, μεταφορά υπηρεσιών και αρμοδιοτήτων» (Α' 17).
7. Το π.δ. 132/2017 «Οργανισμός Υπουργείου Περιβάλλοντος και Ενέργειας (Υ.Π.ΕΝ.)» (Α' 160), όπως τροποποιήθηκε με το π.δ. 29/2022 «Τροποποίηση του π.δ. 132/2017

«Οργανισμός Υπουργείου Περιβάλλοντος και Ενέργειας (Υ.Π.ΕΝ.)» (Α' 160)» (Α' 77).

8. Την υπό στοιχεία οικ. ΥΠΕΝ/ΥΠΡΓ/79859/5910/25.7.2023 κοινή απόφαση του Πρωθυπουργού και του Υπουργού Περιβάλλοντος και Ενέργειας «Διορισμός Γενικού Γραμματέα Δασών του Υπουργείου Περιβάλλοντος και Ενέργειας» (Υ.Ο.Δ.Δ. 745).

9. Την υπό στοιχεία ΥΠΕΝ/ΔΔΥ/48478/3594/16.5.2022 κοινή απόφαση των Υπουργών Οικονομικών, Περιβάλλοντος και Ενέργειας και Εσωτερικών «Καθορισμός των διοικητικών λεπτομερειών μεταφοράς των δασικών υπηρεσιών, του αντίστοιχου προσωπικού και λοιπών θεμάτων της παρ. 5 του άρθρου τρίτου της από 13.8.2021 Πράξης Νομοθετικού Περιεχομένου (Α' 143), η οποία κυρώθηκε με το άρθρο 2 του ν. 4824/2021 (Α' 156)» (Β' 2415).

10. Την υπό στοιχεία ΥΠΕΝ/ΔΔΥ/62511/4542/17.6.2022 απόφαση του Υπουργού Περιβάλλοντος και Ενέργειας «Διαπιστωτική πράξη κατάταξης και τοποθέτησης του προσωπικού των Περιφερειακών Δασικών Υπηρεσιών του Υπουργείου Περιβάλλοντος και Ενέργειας» (Β' 3145).

11. Την υπό στοιχεία ΥΠΕΝ/ΔΔΥ/70401/5167/6.7.2022 απόφαση Υπουργού Περιβάλλοντος και Ενέργειας «Τοποθέτηση Προϊσταμένων σε θέσεις ευθύνης επιπέδου Γενικής Διεύθυνσης στις Επιθεωρήσεις Εφαρμογής Δασικής Πολιτικής του Υπουργείου Περιβάλλοντος και Ενέργειας» (ΑΔΑ: Ω8ΔΡ4653Π8-7ΨΡ).

12. Την υπό στοιχεία ΥΠΕΝ/ΔΝΕΠ/83988/2740/25.8.2022 κοινή απόφαση του Υπουργού και του Υφυπουργού Περιβάλλοντος και Ενέργειας και του Γενικού Γραμματέα Δασών του Υπουργείου Περιβάλλοντος και Ενέργειας «Εξουσιοδότηση υπογραφής "Με εντολή Υπουργού" του Υπουργού Περιβάλλοντος και Ενέργειας, "Με εντολή Υφυπουργού" του Υφυπουργού Περιβάλλοντος και Ενέργειας και με "Με εντολή Γενικού Γραμματέα Δασών" του Γενικού Γραμματέα Δασών του Υπουργείου Περιβάλλοντος και Ενέργειας, κατά λόγο αρμοδιότητας, στον Προϊστάμενο της Γενικής Διεύθυνσης Δασών και Δασικού Περιβάλλοντος της Γενικής Γραμματείας Δασών του Υ.Π.ΕΝ., στους Προϊσταμένους των Επιθεωρήσεων Εφαρμογής Δασικής Πολιτικής και στους Προϊσταμένους των Διευθύνσεων, Δασαρχείων και Τμημάτων που υπάγονται σε αυτές» (Β' 4528).

13. Τις υπ' αρ. 160417/1180/8.7.1980 και 182447/3049/24.9.1980 εγκύκλιες διαταγές του Υπουργείου Γεωργίας σχετικά με την κήρυξη εκτάσεων ως αναδασωτέων.

14. Την υπ' αρ. 268911/10-6-2024 εισήγηση του Δασαρχείου Θήβας, από την οποία προκύπτει ότι η βλάστηση της έκτασης που αναφέρεται στο θέμα καταστράφηκε από πυρκαγιά στις 5-4-2024 και πριν το χρόνο καταστροφής της είχε δασική μορφή κατά την έννοια της παρ. 1 του άρθρου 3 του ν. 998/1979, όπως τροποποιήθηκε και ισχύει, καλυπτόμενη από πεύκα και πουρνάρια σε ποσοστό δασικής βλάστησης 60-70% και ως εκ τούτου επιβάλλεται η κήρυξή της ως αναδασωτέας, αποφασίζουμε:

Κηρύσσουμε ως αναδασωτέα έκταση δασικού χαρακτήρα του άρθρου 3 του ν. 998/1979, όπως τροποποιήθηκε και ισχύει, συνολικού εμβαδού 1,740 στρ. στη θέση «Γύφτεζα» Δ.Κ. Καπαρελλίου Δ.Ε. Πλαταιών Δήμου Θήβας

Π.Ε. Βοιωτίας της οποίας η βλάστηση καταστράφηκε από πυρκαγιά στις 5-4-2024, όπως απεικονίζεται στο συνημμένο από 10-6-2024 τοπογραφικό διάγραμμα, κλίμακας 1:5.000, με στοιχεία περιμέτρου (1-2-3-...-43-44-1), το οποίο αποτελεί αναπόσπαστο μέρος της παρούσας, και προσδιορίζεται επακριβώς από τις αντίστοιχες συντεταγμένες σε ΕΓΣΑ '87.

Η ανωτέρω έκταση συνορεύει:

Ανατολικά: Με έκταση μη δασικού χαρακτήρα.

Δυτικά: Με έκταση δασικού χαρακτήρα.

Βόρεια: Με έκταση μη δασικού χαρακτήρα.

Νότια: Με έκταση μη δασικού χαρακτήρα.

Σκοποί της κήρυξης της ανωτέρω έκτασης ως αναδασωτέας είναι η διατήρηση του δασικού χαρακτήρα αυτής, ο αποκλεισμός διάθεσής της για άλλη χρήση και η αποκατάσταση της δασικής βλάστησης. Η αποκατάσταση της βλάστησης θα γίνει με φυσική αναγέννηση ή με πρόγραμμα τεχνητής αναγέννησης.

Από τις διατάξεις της απόφασης αυτής δεν προκαλείται δαπάνη σε βάρος του κρατικού προϋπολογισμού.

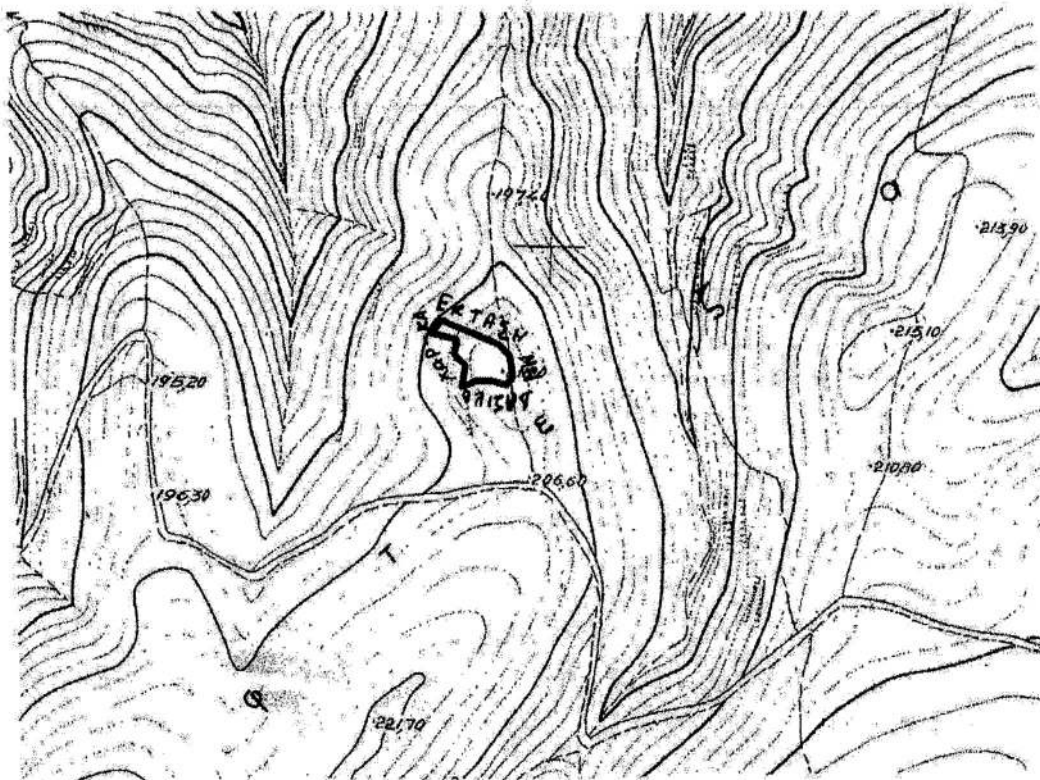
Η ισχύς της παρούσας αρχίζει από τη δημοσίευσή της στην Εφημερίδα της Κυβερνήσεως.

ΤΟΠΟΓΡΑΦΙΚΟ ΣΧΕΔΙΑΓΡΑΜΜΑ

Δημόσιο Δάσος που κήκε στις 05-04-2024 ,στη θέση « Γύφτεζα », Δ.Κ. Κατταρελλίου, Δ.Ε. Πλαταιών , Δήμου Θηβαίων , εμβαδού -1,740 στρεμμάτων .




ΑΠΟΣΠΑΣΜΑ Φ.Χ. ΓΥΣ 6429/7
ΚΛΙΜΑΚΑ1:5000

N



Ακολουθούν οι Συντεταγμένες ΕΓΣΑ 87
ΕΜΒΑΔΟΝ- 1.740 ΣΤΡΕΜΜ.

ΕΘΝΙΚΟ ΤΥΠΟΓΡΑΦΕΙΟ
 Για τεχνικούς λόγους στο σχεδιάγραμμα,
 από το ηλεκτρονικό αρχείο, έγινε
 σμίκρυνση κατά ποσοστό **79%**

<p>Ανήκει στην υπ' αριθ. 2.18.856 απόφαση μας. ΘΕΩΡΗΘΗΚΕ Λόγισσα 2.8.6 2024 Η Προϊσταμένη ΕΕΔΠΟΣΤΕ</p>  <p>ΦΤΙΚΑ ΖΩΗ ΔΑΣΟΛΟΓΟΣ</p>	<p>ΕΛΕΓΧΘΗΚΕ ΘΗΒΑ 10-6-2024 Ο ΔΑΣΑΡΧΗΣ ΘΗΒΩΝ</p>  <p>ΚΩΝ/ΝΟΣ ΚΟΥΤΣΟΒΑΣΙΛΗΣ ΔΑΣΟΛΟΓΟΣ</p>	<p>ΘΗΒΑ 10-6-2024 Ο ΣΥΝΤΑΚΤΗΣ</p>  <p>ΚΩΝ/ΝΟΣ ΑΜΟΙΡΙΔΗΣ ΔΑΣΟΛΟΓΟΣ</p>
--	---	--

1	x= 426094.7767	y= 4230043.0856	23	x= 426089.9790	y= 4230081.8487
2	x= 426095.9436	y= 4230048.5445	24	x= 426089.6177	y= 4230082.0259
3	x= 426096.0272	y= 4230048.8767	25	x= 426089.2327	y= 4230082.1428
4	x= 426096.0458	y= 4230048.9677	26	x= 426069.4471	y= 4230086.4493
5	x= 426098.1406	y= 4230058.7497	27	x= 426072.3195	y= 4230089.4035
6	x= 426098.1913	y= 4230059.1206	28	x= 426072.4951	y= 4230089.5829
7	x= 426098.1861	y= 4230059.4949	29	x= 426072.6353	y= 4230089.7325
8	x= 426098.1251	y= 4230059.8642	30	x= 426077.1929	y= 4230095.3172
9	x= 426098.0096	y= 4230060.2202	31	x= 426078.8627	y= 4230096.3217
10	x= 426097.8422	y= 4230060.5550	32	x= 426079.2086	y= 4230096.5725
11	x= 426097.6268	y= 4230060.8611	33	x= 426079.5068	y= 4230096.8784
12	x= 426097.3680	y= 4230061.1316	34	x= 426079.7052	y= 4230097.1674
13	x= 426093.3834	y= 4230064.7162	35	x= 426084.7822	y= 4230094.0771
14	x= 426088.6230	y= 4230069.4799	36	x= 426108.0656	y= 4230085.1871
15	x= 426091.1203	y= 4230079.0700	37	x= 426113.5694	y= 4230082.8990
16	x= 426091.1901	y= 4230079.4663	38	x= 426126.9039	y= 4230077.3554
17	x= 426091.1953	y= 4230079.8686	39	x= 426136.4290	y= 4230067.4071
18	x= 426091.1360	y= 4230080.2666	40	x= 426138.3340	y= 4230050.4737
19	x= 426091.0135	y= 4230080.6499	41	x= 426132.4073	y= 4230044.3353
20	x= 426090.8312	y= 4230081.0086	42	x= 426119.7073	y= 4230047.7220
21	x= 426090.5937	y= 4230081.3334	43	x= 426107.6422	y= 4230047.9337
22	x= 426090.3071	y= 4230081.6158	44	x= 426095.5772	y= 4230043.0653

ΘΗΒΑ 10-6-2024
Ο ΣΥΝΤΑΚΤΗΣ



ΚΩΝ/ΝΟΣ ΑΜΟΙΡΙΔΗΣ
ΔΑΣΟΛΟΓΟΣ

ANASTASIOS KARAKIKES
02/07/2024 07:53
ΑΚΡΙΒΕΣ ΑΝΤΙΓΡΑΦΟ

Η απόφαση αυτή να δημοσιευθεί στην Εφημερίδα της Κυβερνήσεως.

Λιβαδειά, 27 Ιουνίου 2024

Με εντολή
Γενικού Γραμματέα Δασών
Η Προϊσταμένη
Επιθεώρησης Εφαρμογής
Δασικής Πολιτικής
Θεσσαλίας - Στερεάς Ελλάδας
ΖΩΗ ΦΤΙΚΑ

Αριθμ. 302458 (3)

Μερική ανάκληση της υπ' αρ. 60515/03-09-1968 (Β' 507) κήρυξης έκτασης ως αναδασωτέας, του Νομάρχη Αχαΐας, για έκταση εμβαδού 730,71 τ.μ. που βρίσκεται στη θέση «Κοκκινιές», Τ.Κ. Προαστείου, ΔΕ Πατρών, Δ. Πατρέων, ΠΕ Αχαΐας.

Ο ΓΕΝΙΚΟΣ ΓΡΑΜΜΑΤΕΑΣ ΔΑΣΩΝ
ΤΟΥ ΥΠΟΥΡΓΕΙΟΥ
ΠΕΡΙΒΑΛΛΟΝΤΟΣ ΚΑΙ ΕΝΕΡΓΕΙΑΣ

Έχοντας υπόψη:

1. Την παρ. 1 του άρθρου 24 και της παρ. 3 του άρθρου 117 του Συντάγματος.
2. Την παρ. 7 του άρθρου 3 και τα άρθρα 41 και 44 του ν. 998/1979 «Περί προστασίας των δασών και των δασικών εν γένει εκτάσεων της Χώρας» (Α' 289).
3. Την παρ. 3 του άρθρου 35 του ν. 4280/2014 με την οποία αντικαταστάθηκε η παρ. 4 του άρθρου 44 του ν. 998/1979 όπως προστέθηκε με το άρθρο 36 του ν. 3698/2008.
4. Την υπ' αρ. 117080/6353/13-11-2014 (ΑΔΑ: 77ΣΕ0-ΙΒ3) διαταγή ΥΠΕΚΑ «περί διαδικασίας άρσης ή ανάκλησης αποφάσεων αναδάσωσης», την υπ' αρ. 116477/6078/11-11-2014 διαταγή ΥΠΕΚΑ καθώς και την υπ' αρ. 124581/2774/26-05-2015 διαταγή ΥΠΕΚΑ που αφορούν στο ίδιο θέμα.
5. Την υπ' αρ. 169536/1516/19-4-2012 εγκύκλιο ΥΠΕΚΑ.
6. Την υπ' αρ. 153373/441/22-02-2017 με ΑΔΑ: 61ΤΗ4653Π8-Ω7Θ διαταγή ΥΠΕΝ «Περιοχές κηρυγμένων αναδασωτέων εκτάσεων στους αναρτημένους δασικούς χάρτες» καθώς και την υπ' αρ. 165792/225/19-01-2018 με ΑΔΑ: 6ΞΘΘ4653Π8-ΘΘΞ διαταγή ΥΠΕΝ «Γ. Διαδικασία εξέτασης αντιρρήσεων».
7. Την υπό στοιχεία οικ. ΥΠΕΝ/ΔΠΔ/95099/5160/12-10-2021 εγκύκλιο του Υπουργείου Περιβάλλοντος και Ενέργειας «Περί ανάκλησης αποφάσεων αναδασωτέων, εκτάσεων μη υπαγομένων στις προστατευτικές διατάξεις της δασικής νομοθεσίας, λόγω συμπερίληψης τους στους δασικούς χάρτες ως τμήματα ευρύτερης αναδασωτέας».
8. Τον ν. 3861/2010 «Ενίσχυση της διαφάνειας με την υποχρεωτική ανάρτηση νόμων και πράξεων των κυβερνητικών, διοικητικών και αυτοδιοικητικών οργάνων στο

διαδίκτυο «Πρόγραμμα Διαύγεια» και άλλες διατάξεις» (Α' 112).

9. Την από 13-8-2021 Πράξη Νομοθετικού Περιεχομένου «Έκτακτα μέτρα για την αποτελεσματική προστασία και την ταχεία αποκατάσταση του φυσικού περιβάλλοντος, την άμεση στήριξη των πληγέντων από τις πυρκαγιές του Ιουλίου/Αυγούστου 2021 και συναφείς διατάξεις» (Α' 143), η οποία κυρώθηκε και έχει ισχύ νόμου από τη δημοσίευση της στην Εφημερίδα της Κυβερνήσεως, με τον ν. 4824/2021 (Α' 156).

10. Την υπό στοιχεία ΥΠΕΝ/ΔΔΥ/48478/3594/16.5.2022 κοινή υπουργική απόφαση «Καθορισμός των διοικητικών λεπτομερειών μεταφοράς των δασικών υπηρεσιών, του αντίστοιχου προσωπικού και λοιπών θεμάτων της παρ. 5 του άρθρου τρίτου της από 13.8.2021 Πράξης Νομοθετικού Περιεχομένου (Α' 143), η οποία κυρώθηκε με το άρθρο 2 του ν. 4824/2021 (Α' 156)» (Β' 2415).

11. Τα άρθρα 47 έως 55 του ν. 4915/2022 (Α' 63).

12. Το π.δ. 29/2022 «Τροποποίηση του π.δ. 132/2017 "Οργανισμός Υπουργείου Περιβάλλοντος και Ενέργειας (Υ.Π.ΕΝ.)" (Α' 77)».

13. Την υπό στοιχεία ΥΠΕΝ/ΔΔΥ/14733/1400/10.2.2023 απόφαση Υπουργού ΥΠΕΝ περί «Τοποθέτησης Προϊσταμένων στις Διευθύνσεις Δασών και τα Δασαρχεία, της Επιθεώρησης Εφαρμογής Δασικής Πολιτικής Πελοποννήσου, Δυτικής Ελλάδας και Ιονίου του ΥΠΕΝ».

14. Την υπό στοιχεία ΥΠΕΝ/ΥΠΡΓ/79859/5910/25.7.2023 απόφαση του Πρωθυπουργού «Διορισμός Γενικού Γραμματέα Δασών του Υπουργείου Περιβάλλοντος και Ενέργειας» (ΥΟΔΔ 745).

15. Την υπό στοιχεία ΥΠΕΝ/ΔΝΕΠ/83988/2740/25.2.2024 (Β' 4528/2022) απόφαση Εξουσιοδότηση υπογραφής «Με εντολή Υπουργού» του Υπουργού Περιβάλλοντος και Ενέργειας, «Με εντολή Υφυπουργού» του Υφυπουργού Περιβάλλοντος και Ενέργειας και «Με εντολή Γενικού Γραμματέα Δασών» του Γενικού Γραμματέα Δασών του Υπουργείου Περιβάλλοντος και Ενέργειας, κατά λόγο αρμοδιότητας, στον Προϊστάμενο της Γενικής Διεύθυνσης Δασών και Δασικού Περιβάλλοντος της Γενικής Γραμματείας Δασών του Υ.Π.ΕΝ., στους Προϊστάμενους των Επιθεωρήσεων Εφαρμογής Δασικής Πολιτικής και στους Προϊστάμενους των Διευθύνσεων, Δασαρχείων και Τμημάτων που υπάγονται σε αυτές.

16. Την υπό στοιχεία ΥΠΕΝ/ΔΠΔ/105293/6510/13-10-2023 (ΑΔΑ: 6ΗΑΝ4653Π8-6ΑΣ) διαταγή του Γενικού Γραμματέα Δασών του ΥΠΕΝ «Οδηγίες εφαρμογής των διατάξεων της παρ. 2 του άρθρου 18 του ν. 3889/2010 σε συνδυασμό με την παρ. 4 του άρθρου 44 του ν. 998/1979».

17. Την υπ' αρ. 60515/03-09-1968 (Β' 507) απόφαση κήρυξης έκτασης ως αναδασωτέα, του Νομάρχη Αχαΐας, για έκταση εμβαδού 15.000 στρεμμάτων της περιοχής λεκανών συγκεντρώσεως του χείμαρρου Χαράδρου, Ν. Αχαΐας.

18. Την υπ' αρ. 153373/441/22-02-2017 (ΑΔΑ: 61ΤΗ4653Π8-Ω7Θ) εγκύκλιο-διαταγή του ΥΠΕΝ «Περιοχές κηρυγμένων αναδασωτέων εκτάσεων στους αναρτημένους δασικούς χάρτες».

19. Την υπ' αρ. 224517/13-05-2024 αναφορά θετικής εισήγησης του Δασαρχείου Πατρών.

20. Την διαπίστωση ότι:

- Η προς ανάκληση της απόφασης κήρυξης ως αναδασωτέα έκταση εμβαδού 730,71 τ.μ. εμφανίζεται στον Δασικό Χάρτη που αναρτήθηκε με την υπ' αρ. 30653/25-02-2022 απόφαση και με ΑΔΑ: ΨΝ10ΟΡ1Φ-ΗΑ7 με κωδικό ΑΝ_ΑΔ (ΑΝαδασωτέα_αγρός που δασώθηκε) και ΑΝ_ΔΔ (ΑΝαδασωτέα_Δασική έκταση),

- Για την επίδικη έκταση έχει εκδοθεί η υπ' αρ. 7411/21-12-1989 βεβαίωση του Δασαρχείου Πατρών η οποία την χαρακτήρισε ως μη δασική κατά την έννοια των διατάξεων της περ. α της παρ. 6 του άρθρου 3 του ν. 998/1979, όπως αυτή αντικαταστάθηκε και ισχύει σήμερα, μη υπαγόμενη στις διατάξεις της Δασικής Νομοθεσίας.

- Για την επίδικη έκταση έχει εκδοθεί η υπ' αρ. 434/09-05-1991 άδεια οικοδομής ισόγειας αγροτικής αποθήκης που υφίσταται η οποία δεν έχει ακυρωθεί ή ανακληθεί μέχρι σήμερα.

- Για την επίδικη έκταση, το τμήμα Δασικών Χαρτογραφίσεων της Υπηρεσίας με την υπ' αρ. 242152/15.5.2023 έγγραφο εισηγείται την αναμόρφωση του Δασικού Χάρτη Π.Ε. και την διόρθωση των προαναφερόμενων κωδικών ΑΝ_ΑΔ και ΑΝ_ΔΔ στο ορθό ΑΝ_ΑΑ (ΑΝαδασωτέα_άλλης μορφής έκταση εκτός από δασική) και

ΑΝ_ΠΑ (ΑΝαδασωτέα_μη δασική έκταση), σύμφωνα με τις διατάξεις της παρ. 1, του άρθρου 20 του ν. 3889/2010, ως ισχύει (διόρθωση πρόδηλου σφάλματος), αποφασίζει:

Ανακαλεί μερικώς την υπ' αρ. 60515/03-09-1968 (Β' 507) απόφαση κήρυξης έκτασης ως αναδασωτέας, του Νομάρχη Αχαΐας, για έκταση εμβαδού 730,71 τ.μ. που βρίσκεται στη θέση «Κοκκινιές», Τ.Κ. Προαστείου, ΔΕ Πατρών, Δ. Πατρέων, ΠΕ Αχαΐας, η οποία κατά πλάνη περί τα πραγματικά περιστατικά συμπεριελήφθη στην έκταση 15.000 στρεμμάτων. Η έκταση αυτή των 730,71 τ.μ. αποτελείται από τα σημεία 1-2-3-.....43-44-1, όπως αυτά απεικονίζονται στο συνημμένο διάγραμμα που συνοδεύει την παρούσα, κλίμακας 1:800 και έχει όρια:

Βόρεια: με αναδασωτέα έκταση σύμφωνα με την υπ' αρ. 60515/03-09-1968 απόφαση.

Νότια: με αγρούς.

Ανατολικά: με αναδασωτέα έκταση σύμφωνα με την υπ' αρ. 60515/03-09-1968 απόφαση.

Δυτικά: Με αναδασωτέα έκταση σύμφωνα με την υπ' αρ. 60515/03-09-1968 απόφαση.

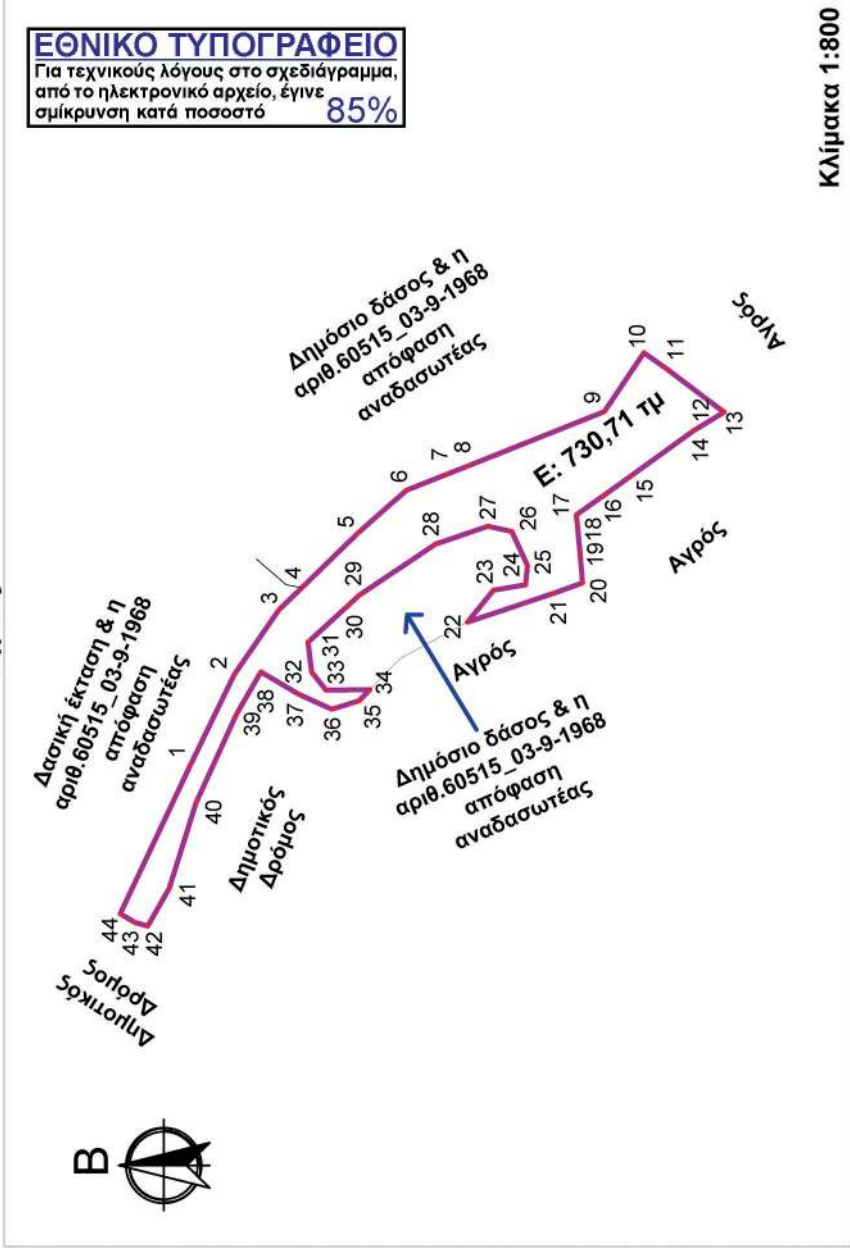
Κατά τα λοιπά ισχύει η υπ' αρ. 60515/03-09-1968 (Β' 507) απόφαση.

Από τις διατάξεις της απόφασης αυτής δεν προκαλείται δαπάνη σε βάρος του κρατικού προϋπολογισμού.

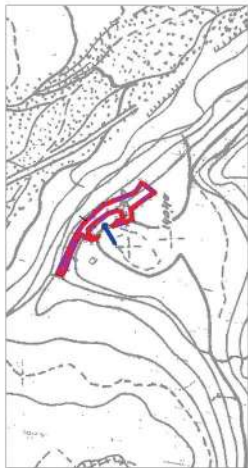
ΤΟΠΟΓΡΑΦΙΚΟ ΔΙΑΓΡΑΜΜΑ

“Εκτασης συνολικού εμβαδού 730,71 τμ στη θέση “ Κοκκινιές ” Προαστείου Δήμου Πατρέων για την οποία ανακαλείται μερικώς η αριθ.60515_03-9-1968 απόφαση αναδασωτέας του Νομάρχη Αχαΐας

ΕΘΝΙΚΟ ΤΥΠΟΓΡΑΦΕΙΟ
Για τεχνικούς λόγους στο σχεδιάγραμμα, από το ηλεκτρονικό αρχείο, έγινε σμίκρυνση κατά ποσοστό **85%**



Απόσπασμα χάρτη Γ.Υ.Σ 1:5000



ΣΥΝΤΕΤΑΓΜΕΝΕΣ ΚΟΡΙΦΩΝ ΣΕ ΕΓΣΑΒΤ.

1	306280,38	4238754,80	26	306309,55	4238714,88
2	306291,72	4238749,30	27	306310,18	4238717,81
3	306298,77	4238743,74	28	306307,93	4238724,35
4	306302,52	4238740,92	29	306301,56	4238733,80
5	306309,30	4238733,98	30	306300,31	4238735,15
6	306314,65	4238727,93	31	306295,73	4238740,14
7	306316,62	4238722,99	32	306292,06	4238739,67
8	306317,67	4238720,34	33	306289,77	4238737,89
9	306324,42	4238703,36	34	306289,66	4238732,45
10	306331,76	4238698,47	35	306288,47	4238733,79
11	306329,77	4238695,68	36	306287,43	4238737,19
12	306324,52	4238688,75	37	306289,26	4238741,30
13	306324,35	4238688,49	38	306292,05	4238745,99
14	306322,02	4238692,32	39	306286,84	4238749,00
15	306316,42	4238700,03	40	306275,75	4238754,06
16	306314,00	4238703,43	41	306285,18	4238757,36
17	306311,58	4238706,84	42	306280,46	4238760,04
18	306306,71	4238706,39	44	306281,97	4238761,64
19	306303,12	4238706,06	1	306280,38	4238754,80
20	306301,81	4238709,74			
21	306298,27	4238720,37			
22	306302,22	4238717,12			
23	306302,90	4238713,15			
24	306305,30	4238712,91			
25					

Κλίμακα 1:800

ΘΕΩΡΗΘΗΚΕ

Ο Προϊστάμενος Επιθεώρησης Εφομολογής Δασικής Πολιτικής (Π.ΔΕ&I)

ΝΙΚΗΤΑΣ ΜΑΖΙΣ
27/06/2024 13:49

Νικήτας Μάζης
Δασολόγος - Περιβαλλοντολόγος Msc

Με Εντολή ΥΠΕΝ
Ο Δασάρχης Πατρέων

STAVROS VARVATSOULIS
13/05/2024 15:07

Σταύρος Βαρβατσούλης
Δασολόγος

Πάτρα 02-5-2024

ΟΙ ΣΥΝΤΑΚΤΕΣ

ΚΩΝΣΤΑΝΤΙΝΟΣ ΔΙΜΟΡΦΟΥΛΟΣ
02/05/2024 11:51

ΚΩΝΣΤΑΝΤΙΝΟΣ ΚΑΡΑΪΣΚΟΣ
13/05/2024 13:45

Κων/νος Καραϊσκος
Δασοπόνος

Κων/νος Δημόπουλος
Γεωτεχνικός-Δασοφύλακας

Η απόφαση αυτή να δημοσιευθεί στην Εφημερίδα της Κυβερνήσεως.

Πάτρα, 27 Ιουνίου 2024

Με εντολή Γενικού Γραμματέα Δασών
Ο Προϊστάμενος Επιθεώρησης Εφαρμογής
Δασικής Πολιτικής Πελοποννήσου,
Δυτικής Ελλάδας και Ιονίου

ΝΙΚΗΤΑΣ ΜΑΖΗΣ

Αριθμ. 304031 (4)

Κήρυξη ως αναδασωτέας έκτασης εμβαδού πέντε στρεμμάτων και εννιοκοσίων ενενήντα πέντε τετραγωνικών μέτρων (5,995 στρεμ.) που βρίσκεται στη θέση «Χάλκες», Τοπικής Κοινότητας Αγίας Θέκλης, Δήμου Ληξουρίου, Π.Ε. Κεφαλληνίας.

Ο ΓΕΝΙΚΟΣ ΓΡΑΜΜΑΤΕΑΣ ΔΑΣΩΝ
ΤΟΥ ΥΠΟΥΡΓΕΙΟΥ
ΠΕΡΙΒΑΛΛΟΝΤΟΣ ΚΑΙ ΕΝΕΡΓΕΙΑΣ

Έχοντας υπόψη:

1) Την παρ. 1 του άρθρου 24 και την παρ. 3 του άρθρου 117 του Συντάγματος.

2) Τον ν. 998/1979 «Περί προστασίας των δασών και των δασικών εν γένει εκτάσεων της Χώρας» (Α' 289) ιδίως των άρθρων 38 και 41.

3) Τον ν. 3208/2003 «Προστασία των δασικών οικοσυστημάτων, κατάρτιση δασολογίου, ρύθμιση εμπραγμάτων δικαιωμάτων επί δασών και δασικών εν γένει εκτάσεων και άλλες διατάξεις» (Α' 303).

4) Τον ν. 4280/2014 «Περιβαλλοντική αναβάθμιση και ιδιωτική πολεοδόμηση - Βιώσιμη ανάπτυξη οικισμών Ρυθμίσεις δασικής νομοθεσίας και άλλες διατάξεις» (Α' 159).

5) Τις υπ' αρ. α) 160417/1180/08-07-1980 και β) 182447/3049/24-09-1980 διαταγές του Υπουργείου Γεωργίας.

6) Το άρθρο 3 της από 13 8-2021 Πράξης Νομοθετικού Περιεχομένου (Α' 143), όπως κυρώθηκε με τον ν. 4824/2-9-2021 (Α' 156).

7) Την υπό στοιχεία ΥΠΕΝ/ΔΔ/Υ/48478/3594/16-5-2022 κοινή υπουργική απόφαση περί «Καθορισμού των διοικητικών λεπτομερειών μεταφοράς των δασικών υπηρεσιών κ.λπ.» (Β' 2415).

8) Των άρθρων 47 έως 55 του ν. 4915/2022 (Α' 63).

9) Το π.δ. 6/2022 (Α' 17).

10. Την υπό στοιχεία ΥΠΕΝ/ΔΝΕΠ/83988/2740/25-8-2022 (Β' 4528) απόφαση Υπουργού, Υφυπουργού και Γ.Γ. Δασών του ΥΠΕΝ.

11) Την εισήγηση της Διεύθυνσης Δασών Κεφαλληνίας υπ' αρ. 292268/22-06-2024 με την οποία προτείνεται η κήρυξη της αναφερόμενης στο θέμα έκτασης, αποφασίζουμε:

Κηρύσσουμε ως αναδασωτέα, με σκοπό τη διατήρηση του δασικού χαρακτήρα αυτής, τον αποκλεισμό διάθεσής της για άλλη χρήση, την αποκατάσταση της καταστραφείσας δασικής βλάστησης με φυσική αναγέννηση, την δασική έκταση που καταστράφηκε από πυρκαγιά την 01-04-2024 και περί ώρα 20:15, εμβαδού πέντε στρεμμάτων και εννιοκοσίων ενενήντα πέντε τετραγωνικών μέτρων (5,5995 στρεμ.) που βρίσκεται στη θέση «Χάλκες», Τοπικής Κοινότητας Αγίας Θέκλης, Δήμου Ληξουρίου, Π.Ε. Κεφ/νιάς, όπως προσδιορίζεται στο συνημμένο απόσπασμα ορθοφωτοχάρτη κλίμακας 1:5.000 με αντίστοιχο πίνακα συντεταγμένων ΕΓΣΑ.

Στον μερικώς κυρωμένο χάρτη σύμφωνα με την υπ' αρ. 354435/12-10-2022 απόφαση του Γ.Γ. Δασών (Δ' 707) και σύμφωνα με τα στοιχεία του αναμορφωμένου δασικό χάρτη της Περιφερειακής Ενότητας Κεφαλληνίας, που αναρτήθηκε στις 17-1-2022 (υπ' αρ. οικ. 7314/17-1-2022 απόφαση [ΑΔΑ: 6ΥΤΔΟΡ1Φ-ΞΩΕ]), η εν λόγω έκταση, με συντεταγμένες όπως αναγράφονται στο παρακάτω επισυναπτόμενο απόσπασμα χάρτη έχει χαρακτήρα ΔΔ και ΑΔ.

Η καμένη δασική έκταση καλυπτόταν από δασικά είδη (πουρνάρι, σχίνο) κυρίως σε μίξη με χορτολιβαδικά φυτά Έχει έκθεση νοτιοανατολική, κλίση 20%-40%, υψόμετρο 650 μ. και όρια:

Ανατολικά: με δασική έκταση.

Δυτικά: με δασική έκταση.

Βόρεια: με δασική έκταση.

Νότια: με δασική έκταση.

Κατά της απόφασης αυτής δύναται να ασκηθεί αίτηση ακύρωσης ενώπιον του (οικείου) τριμελούς Διοικητικού Εφετείου εντός εξήντα ημερών από την επομένη της δημοσίευσης ή κοινοποίησης της.


Από την εφαρμογή των κανονιστικών διατάξεων της απόφασης αυτής δεν προκαλείται δαπάνη σε βάρος του κρατικού προϋπολογισμού σύμφωνα με το άρθρο 90 του Κώδικα Νομοθεσίας για την Κυβέρνηση και τα κυβερνητικά όργανα (π.δ. 63/2005, Α' 98), σε συνδυασμό με την περ. 22 του άρθρου 119 του ν. 4622/2019 (Α' 133).

ΕΛΛΗΝΙΚΗ ΔΗΜΟΚΡΑΤΙΑ

ΥΠΟΥΡΓΕΙΟ ΠΕΡΙΒΑΤΟΣ & ΕΝΕΡΓΕΙΑΣ
ΕΠΙΘΕΩΡΗΣΗ ΕΦΑΡΜΟΓΗΣ ΔΑΣΙΚΗΣ
ΠΟΛΙΤΙΚΗΣ Π.Δ.Ε.Λ. & Ι.
Δ/ΝΣΗ ΔΑΣΩΝ ΚΕΦ/ΝΙΑΣ
ΣΥΝΤΕΤΑΓΜΕΝΕΣ ΕΓΣΑ '87

ΑΠΟΣΠΑΣΜΑ ΟΡΘΟΦΩΤΟΧΑΡΤΗ 2008
ΔΗΜΟΣ : ΑΡΓΟΣΤΟΛΙΟΥ
Θέση: «Χάλκας» Τοπικής Κοινότητας Αγίας Θέκλης
ΚΑΙΜΑΚΑ : 1: 5.000

183819.1130,4241271.5462
 183810.2750,4741268.0444
 183793.6371,4241267.4707
 183782.1627,4241272.3473
 183767.8197,4241282.1005
 183758.6402,4241295.2960
 183755.7716,4241312.2208
 183756.0585,4241314.8025
 183757.2214,4241319.2880
 183756.9191,4241324.1254
 183758.2099,4241332.0141
 183761.5088,4241337.3210
 183765.8117,4241340.1896
 183769.1106,4241341.3370
 183772.6963,4241341.7673
 183775.2781,4241341.9107
 183777.2908,4241341.4635
 183793.0634,4241342.6279
 183817.3176,4241342.0671
 183824.1876,4241343.2016
 183826.7473,4241343.0416
 183828.3471,4241343.2016
 183834.9449,4241342.4345
 183841.3992,4241340.0461
 183846.8496,4241336.4604
 183849.2879,4241329.8626
 183849.8407,4241323.7813
 183850.3088,4241322.8849
 183850.4353,4241318.9620
 183850.3796,4241317.0117
 183850.2919,4241313.9419
 183850.2179,4241313.4799
 183849.2370,4241307.3488



183849.2879,4241304.9058
 183848.1404,4241296.3000
 183845.1284,4241287.6943
 183836.9529,4241280.0925
 183831.2157,4241276.2199
 183824.4745,4241272.9210

ΕΘΝΙΚΟ ΤΥΠΟΓΡΑΦΕΙΟ
 Για τεχνικούς λόγους στο σχεδιάγραμμα,
 από το ηλεκτρονικό αρχείο, έγινε
 σμίκρυνση κατά ποσοστό **85%**

ΥΠΟΜΝΗΜΑ :

Με διαγράμμιση : Όρια καμένης έκτασης συνολικού εμβαδού 5,995 στρεμ. που κηρύσσονται αναδασωτέα

<p>- Η - ΣΥΝΤΑΚΤΡΙΑ</p> <p>ELENI IOANNATOU 27/06/2024 10:21 IOANNATOY ELENH ΔΑΣΟΠΟΝΟΣ</p>	<p>ΘΕΩΡΗΘΗΚΕ</p> <p>Με εντολή Υπουργού ΠΕΝ Η Δ/ΝΤΡΙΑ ΔΑΣΩΝ</p> <p>ANNA LYTRA 27/06/2024 11:20 ANNA LYTRA ΔΑΣΟΛΟΓΟΣ</p>	<p>ΘΕΩΡΗΘΗΚΕ</p> <p>Πάτρα Με εντολή Γ.Γ.Δασών του ΥΠΕΝ Ο ΕΠΙΘΕΩΡΗΤΗΣ ΕΦΑΡΜΟΓΗΣ ΔΑΣΙΚΗΣ ΠΟΛΙΤΙΚΗΣ π.δ.ΕΛ&Ι.</p> <p>NIKITAS MAZIS 01/07/2024 12:43 ΝΙΚΗΤΑΣ ΔΑΣΟΛΟΓΟΣ ΠΕΡΙΒΑΝΤΟΛΟΓΟΣ Msc</p>
---	--	--


Η απόφαση αυτή να δημοσιευθεί στην Εφημερίδα της Κυβερνήσεως.

Αργοςτόλι, 1 Ιουλίου 2024

Με εντολή Γενικού Γραμματέα Δασών
 Ο Προϊστάμενος Επιθεώρησης Εφαρμογής
 Δασικής Πολιτικής Πελοποννήσου, Δυτικής Ελλάδας και Ιονίου
ΝΙΚΗΤΑΣ ΜΑΖΗΣ

ΕΤ ΕΘΝΙΚΟ ΤΥΠΟΓΡΑΦΕΙΟ

Καποδιστρίου 34, Τ.Κ. 104 32, Αθήνα
 Τηλ. Κέντρο 210 5279000
 Κείμενα προς δημοσίευση: webmaster.et@et.gr



* 0 4 0 0 5 2 8 2 2 0 8 2 4 0 0 1 2 *