



ΕΦΗΜΕΡΙΔΑ ΤΗΣ ΚΥΒΕΡΝΗΣΕΩΣ ΤΗΣ ΕΛΛΗΝΙΚΗΣ ΔΗΜΟΚΡΑΤΙΑΣ

27 Μαΐου 2024

ΤΕΥΧΟΣ ΤΕΤΑΡΤΟ

Αρ. Φύλλου 354

ΠΕΡΙΕΧΟΜΕΝΑ

ΑΠΟΦΑΣΕΙΣ

- Μερική ανάκληση της υπ' αρ. 29658/17-7-1962 (Β' 273) απόφασης Νομάρχη Καβάλας κήρυξης έκτασης ως αναδασωτέας για έκταση εμβαδού 15.564,77 τ.μ. στη θέση «Παραχωρητήριο Μπανάτσου» της Δημοτικής Κοινότητας Καβάλας του Δήμου Καβάλας της Π.Ε. Καβάλας.
- Εν μέρει ανάκληση απόφασης αναδάσωσης για έκταση 26.340,97 τ.μ., λόγω: α) μη υπαγωγής αυτής στις διατάξεις και τους περιορισμούς της δασικής νομοθεσίας και β) μη ακριβούς εντοπισμού στη θέση «Άγιος Γεώργιος», οικισμού Μπλεμενιάνων, Δημοτικής Κοινότητας Κυπαρισσίας, Δημοτικής Ενότητας Κυπαρισσίας, του Δήμου Τριφυλίας, Νομού Μεσσηνίας.

ΑΠΟΦΑΣΕΙΣ

Αριθμ. 234210

(1)

Μερική ανάκληση της υπ' αρ. 29658/17-7-1962 (Β' 273) απόφασης Νομάρχη Καβάλας κήρυξης έκτασης ως αναδασωτέας για έκταση εμβαδού 15.564,77 τ.μ. στη θέση «Παραχωρητήριο Μπανάτσου» της Δημοτικής Κοινότητας Καβάλας του Δήμου Καβάλας της Π.Ε. Καβάλας.

Ο ΓΕΝΙΚΟΣ ΓΡΑΜΜΑΤΕΑΣ ΔΑΣΩΝ ΤΟΥ
ΥΠΟΥΡΓΕΙΟΥ ΠΕΡΙΒΑΛΛΟΝΤΟΣ ΚΑΙ ΕΝΕΡΓΕΙΑΣ

Έχοντας υπόψη:

- Την παρ. 1 του άρθρου 24 και την παρ. 3 του άρθρου 117 του Συντάγματος.
- Το άρθρο 44 του ν. 998/1979 (Α' 289).
- Την παρ. 9 του άρθρου 17 του ν. 3889/2010 (Α' 182) όπως προστέθηκε με την παρ. 3 άρθρου δεύτερου του ν. 4462/2017 (Α' 39).
- Τον ν. 3861/2010 «Ενίσχυση της διαφάνειας με την υποχρεωτική ανάρτηση νόμων και πράξεων των κυβερνητικών, διοικητικών και αυτοδιοικητικών οργάνων στο διαδίκτυο "Πρόγραμμα Διαύγεια" και άλλες διατάξεις» (Α' 112) σε συνδυασμό με τον ν. 4727/2020 (Α' 184).

5. Τον ν. 4280/2014 «Περιβαλλοντική αναβάθμιση και ιδιωτική πολεοδόμηση- Βιώσιμη ανάπτυξη οικισμών Ρυθμίσεις δασικής νομοθεσίας και άλλες διατάξεις» (Α' 159).

6. Τα άρθρα 47 έως 55 του ν. 4915/2022 (Α' 63).

7. Το π.δ. 132/2017 «Οργανισμός Υπουργείου Περιβάλλοντος και Ενέργειας (Υ.Π.ΕΝ)» (Α' 160) όπως τροποποιήθηκε με το π.δ. 29/2022 (Α' 77).

8. Την υπό στοιχεία ΥΠΕΝ/ΔΔΥ/48478/3594/16-5-2022 υπουργική απόφαση «Καθορισμός των διοικητικών λεπτομερειών μεταφορά των δασικών υπηρεσιών, του αντίστοιχου προσωπικού και λοιπών θεμάτων της παρ. 5 του άρθρου τρίτου της από 13.8.2021 Πράξης Νομοθετικού Περιεχομένου (Α' 143), η οποία κυρώθηκε με το άρθρο 2 του ν. 4824/2021 (Α' 156)» (Β' 2415).

9. Την υπό στοιχεία ΥΠΕΝ/ΔΝΕΠ/83988/2740/25-8-2022 (Β' 4528) απόφαση περί εξουσιοδότησης υπογραφής «Με εντολή Υπουργού» του Υπουργού Περιβάλλοντος και Ενέργειας, «Με εντολή Υφυπουργού» του Υφυπουργού Περιβάλλοντος και Ενέργειας και «Με εντολή Γενικού Γραμματέα Δασών» του Γενικού Γραμματέα Δασών του Υπουργείου Περιβάλλοντος και Ενέργειας, κατά λόγο αρμοδιότητας, στον Προϊστάμενο της Γενικής Διεύθυνσης Δασών και Δασικού Περιβάλλοντος της Γενικής Γραμματείας Δασών του Υ.Π.ΕΝ., στους Προϊστάμενους των Επιθεωρήσεων Εφαρμογής Δασικής Πολιτικής και στους Προϊστάμενους των Διευθύνσεων, Δασαρχείων και Τμημάτων που υπάγονται σε αυτές.

10. Τις υπ' αρ. 153373/441/22-2-2017 (ΑΔΑ: 61 ΤΗ4653Π8-Ω7Θ) και 158577/1580/4-7-2017 (ΑΔΑ: Ψ1Ρ 74653Π8-Ω1Ω) εγκυκλίους του Αναπληρωτή Υπουργού Περιβάλλοντος και Ενέργειας.

11. Την υπ' αρ. 29658/17-7-1962 απόφαση του Νομάρχη Καβάλας «Περί κηρύξεως ως αναδασωτέων εκτάσεων περιοχής συνοικισμού Παλαιού Τσιφλικίου Δήμου Καβάλας» (Β' 273).

12. Τις υπ' αρ. 13197/17-2-2015, 58255/4-9-2017 και 21638/11-4-2018 διαταγές της Γενικής Δ/σης Δασών και Αγροτικών Υποθέσεων της Αποκεντρωμένης Διοίκησης Μακεδονίας Θράκης.

13. Την υπ' αρ. 584/15-1-2021 απόφαση του Διευθυντή Δασών Καβάλας «Ανάρτηση του Δασικού Χάρτη των Δημοτικών και Τοπικών Κοινοτήτων των Δήμων Καβάλας, Παγγαίου, Νέστου και Θάσου, των Περιφερειακών

Ενοτήτων Καβάλας και Θάσου και πρόσκληση για υποβολή αντιρρήσεων κατά του περιεχομένου του» (ΑΔΑ: ΩΔΟΡΟΡ1Υ-Σ40).

14. Την υπ' αρ. 385085/31-10-2022 απόφαση του Γενικού Γραμματέα Δασών του Υπουργείου Περιβάλλοντος και Ενέργειας «Κύρωση δασικού χάρτη για το σύνολο του Νομού Καβάλας ήτοι των Δημοτικών και Τοπικών Κοινοτήτων των Δήμων Καβάλας, Παγγαίου, Νέστου και Θάσου των Περιφερειακών Ενοτήτων Καβάλας και Θάσου», σύμφωνα με τις διατάξεις του άρθρου 17 του ν. 3889/2010 (Δ' 777), στην οποία δεν συμπεριλαμβάνεται η αναφερόμενη έκταση.

15. Τις υπ' αρ. 5 και 6/24ης της από 24-5-2018 αποφάσεις, (ΑΔΑ ΡΓ9ΧΟΡ1Υ-Χ37) συνεδρίαση της Επιτροπής Εξέτασης Αντιρρήσεων κατά του περιεχομένου του Δασικού Χάρτη της Δ.Κ. Καβάλας.

16. Τις από 14-3-2024 αιτήσεις των Δημητρίου Δέλιου του Παναγιώτη και Αθανασίου Θεοφάνους του Θεοδώρου.

17. Την υπ' αρ. 105293/6510/13-10-2023 (6ΗΑΝ4653 Π8-6ΑΣ) εγκύκλιο διαταγή του Γενικού Γραμματέα Δασών του Υ.Π.ΕΝ.

18. Την υπ' αρ. 198981/22-4-2024 εισήγηση του Δασαρχείου Καβάλας, αποφασίζουμε:

Ανακαλούμε μερικώς, σύμφωνα με τις διατάξεις του άρθρου 44 του ν. 998/1979, την υπ' αρ. 29658/17-7-1962 (Β' 273) απόφαση του Νομάρχη Καβάλας με την οποία κηρύχθηκε ως αναδασωτέα έκταση επιφάνειας 9.000 στρεμμάτων περίπου, για έκταση εμβαδού 15.564,77 τ.μ. στην θέση «Παραχωρητήριο Μπονάτσου» της Δημοτικής

Κοινότητας Καβάλας του Δήμου Καβάλας της Π.Ε. Καβάλας.

Η εν θέματι έκταση, εμβαδού 15.564,77 τ.μ., σύμφωνα με τον δασικό χάρτη της Δ.Κ. Καβάλας, που αναρτήθηκε με την υπό στοιχείο [13] απόφαση του Διευθυντή Δασών Καβάλας, σύμφωνα με τις διατάξεις των άρθρων 48 και 50 του ν. 4685/2020 κατατάχθηκε στην κατηγορία ΑΑ (Άλλης μορφής το έτος 1945 - Άλλης μορφής κατά τον πρόσφατο ορθοφωτοχάρτη) (ΚΑΤΗGORAL DX) και ΑΝ (έκταση κηρυγμένη ως αναδασωτέα) (ΚΑΤΗGORAL 1) και έλαβε Κωδικό Αριθμό ΔΚΑ 2102500070.

Η αναφερόμενη επιφάνεια ορίζεται με στοιχεία [1, 2, 3, ..., 42, 43, 1] και τις αντίστοιχες συντεταγμένες, όπως αυτές αποτυπώνονται στο επισυναπτόμενο τοπογραφικό διάγραμμα, κλίμακας 1:1800, το οποίο περιέχει απόσπασμα προσανατολιστικού χάρτη σε κλίμακα 1:200.000.

Κατά της παρούσας απόφασης επιτρέπεται υποβολή αίτησης ακύρωσης στο αρμόδιο Διοικητικό Εφετείο Θεσσαλονίκης (άρθρο 47 ν. 3900/2010, Α' 213) εντός προθεσμίας εξήντα (60) ημερών, αρχόμενη από την επόμενη της δημοσίευσής της (άρθρο 46 π.δ. 18/1989).

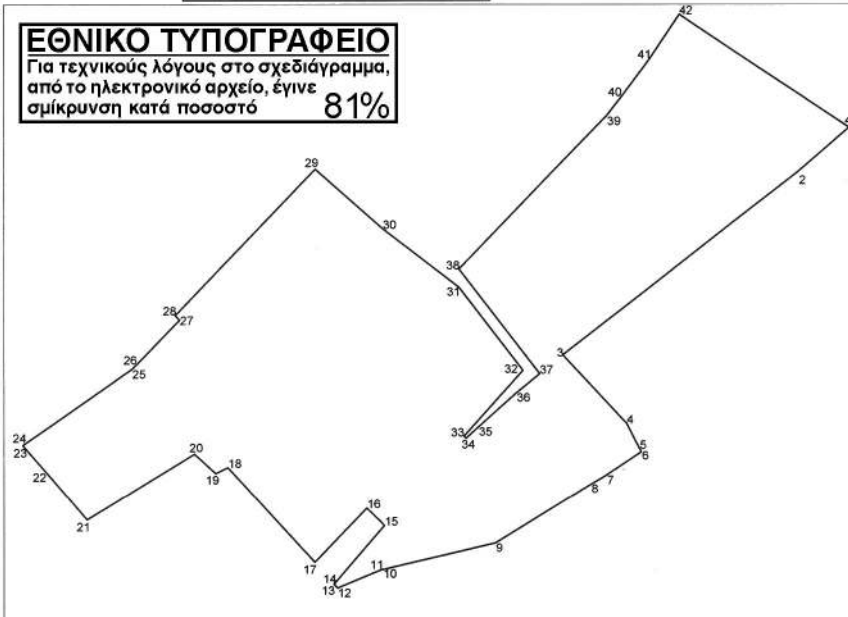
Επίσης, κατά της παρούσας απόφασης επιτρέπεται υποβολή αίτησης ανάκλησης ή τροποποίησης, προς τον Γενικό Γραμματέα Δασών Υ.Π.ΕΝ. από οποιονδήποτε έχει έννομο συμφέρον, σύμφωνα με τις διατάξεις της παρ. 3 του άρθρου 35 του ν. 4280/2014 και της παρ. 4 του άρθρου 44 του ν. 998/1979.

Με την απόφαση αυτή δεν προκαλείται δαπάνη σε βάρος του κρατικού προϋπολογισμού.

ΥΠΟΥΡΓΕΙΟ ΠΕΡΙΒΑΛΛΟΝΤΟΣ & ΕΝΕΡΓΕΙΑΣ
 ΓΕΝΙΚΗ ΓΡΑΜΜΑΤΕΙΑ ΔΑΣΩΝ
 ΕΠΙΘΕΩΡΗΣΗ ΕΦΑΡΜΟΓΗΣ ΔΑΣΙΚΗΣ ΠΟΛΙΤΙΚΗΣ
 ΜΑΚΕΔΟΝΙΑΣ-ΘΡΑΚΗΣ
 Δ/ΝΣΗ ΔΑΣΩΝ Ν.ΚΑΒΑΛΑΣ
 ΔΑΣΑΡΧΕΙΟ ΚΑΒΑΛΑΣ

ΜΕΡΙΚΗ ΑΝΑΚΛΗΣΗ ΤΗΣ ΑΡ. 29658/17-7-1962
 (ΦΕΚ Β' 273/4-8-1962) ΑΠΟΦΑΣΗΣ ΝΟΜΑΡΧΗ
 ΚΑΒΑΛΑΣ ΕΜΒΑΔΟΥ **15.564,77 τ.μ.**
 ΣΤΗ ΘΕΣΗ «ΠΑΡΑΧΩΡΗΤΗΡΙΟ ΜΠΟΝΑΤΣΟΥ» ΤΟΥ
 ΟΙΚΙΣΜΟΥ ΠΑΛΑΙΟ ΤΣΙΦΛΙΚΙ ΤΗΣ Δ.Κ. ΚΑΒΑΛΑΣ
 ΤΟΥ ΔΗΜΟΥ ΚΑΒΑΛΑΣ Π.Ε. ΚΑΒΑΛΑΣ

ΤΟΠΟΓΡΑΦΙΚΟ ΔΙΑΓΡΑΜΜΑ
 ΚΛΙΜΑΚΑ 1:1800



ΣΥΝΤΕΤΑΓΜΕΝΕΣ ΣΕ ΣΥΣΤΗΜΑ ΕΓΣΑ '87

	X	Y
1.	527813.6555	4526433.2939
2.	527798.6589	4526420.1331
3.	527729.9991	4526366.4520
4.	527748.5689	4526346.2721
5.	527752.3884	4526338.8025
6.	527752.8779	4526337.9280
7.	527742.0381	4526330.6941
8.	527738.2575	4526328.3629
9.	527710.2361	4526311.0841
10.	527677.4295	4526303.3708
11.	527676.7880	4526303.2200
12.	527663.9182	4526297.8562
13.	527663.1678	4526298.6268
14.	527662.8840	4526298.9182
15.	527677.6772	4526316.1792
16.	527672.5632	4526321.3660
17.	527657.2208	4526305.3783
18.	527631.7929	4526333.3176
19.	527628.2977	4526331.6192
20.	527622.0525	4526337.2852
21.	527590.5136	4526317.9384
22.	527578.2064	4526332.2751
23.	527571.6640	4526339.8960
24.	527571.6629	4526339.9020
25.	527603.9981	4526362.4786
26.	527603.9949	4526362.4830
27.	527617.7088	4526376.7156
28.	527616.4220	4526378.0170
29.	527657.2330	4526421.0390
30.	527677.0992	4526403.5348
31.	527699.3771	4526386.3462
32.	527718.2903	4526361.8655
33.	527700.8750	4526342.5330
34.	527701.4860	4526341.9171
35.	527704.3612	4526344.5164
36.	527716.1891	4526355.2118
37.	527723.2255	4526360.9391
38.	527699.3888	4526391.6781
39.	527742.9122	4526436.9361
40.	527746.6041	4526441.7750
41.	527755.3139	4526453.4379
42.	527764.0380	4526466.5522
43.	527813.6464	4526433.3001
Εμβαδόν: 15.564,77 τ.μ.		

ΧΑΡΤΗΣ ΠΡΟΣΑΝΑΤΟΛΙΣΜΟΥ
 ΚΛΙΜΑΚΑ 1:200000
 Θέση επέμβασης



ΔΕΣΠΟΙΝΑ ΣΤΥΛΙΑΔΟΥ
 20/05/2024 12:05

Το παρόν αποτελεί αναπόσπαστο μέρος της
 υπ' αριθ. 234210/16.5.2024
 απόφασης του Γενικού Γραμματέα Δασών Υ.Π.ΕΝ.

ΘΕΣ/ΝΙΚΗ / / 2024 Με εντολή Γ.Γ.Δ. Ο ΕΠΙΘΕΩΡΗΤΗΣ ΕΦΑΡΜΟΓΗΣ ΔΑΣΙΚΗΣ ΠΟΛΙΤΙΚΗΣ ΜΑΚΕΔΟΝΙΑΣ - ΘΡΑΚΗΣ Δρ. ΝΙΚΗΤΑΣ ΦΡΑΓΚΙΣΚΑΚΗΣ	ΚΑΒΑΛΑ / / 2024 Ο ΔΙΕΥΘΥΝΤΗΣ ΔΑΣΩΝ Ν. ΚΑΒΑΛΑΣ ΙΩΑΝΝΗΣ ΚΑΠΕΤΑΝΓΙΑΝΝΗΣ ΔΑΣΟΛΟΓΟΣ ΜΕ Α' ΒΑΘΜΟ	ΚΑΒΑΛΑ, 15 / 04 / 2024 Ο ΑΝΑΠΛΗΡΩΤΗΣ ΠΡΟΪΣΤΑΜΕΝΟΣ ΔΑΣΑΡΧΕΙΟΥ ΚΑΒΑΛΑΣ Δρ. ΝΙΚΟΛΑΟΣ ΚΟΝΤΟΣ ΔΑΣΟΛΟΓΟΣ ΜΕ Α' ΒΑΘΜΟ	ΚΑΒΑΛΑ, 15 / 04 / 2024 Η ΣΥΝΤΑΚΤΡΙΑ ΑΝΑΣΤΑΣΙΑ ΜΟΥΤΑΦΤΣΗ ΔΑΣΟΛΟΓΟΣ ΜΕ Α' ΒΑΘΜΟ
--	--	---	--

Η απόφαση αυτή να δημοσιευθεί στην Εφημερίδα της Κυβερνήσεως.

Θεσσαλονίκη, 16 Μαΐου 2024

Με εντολή Γενικού Γραμματέα Δασών
Ο Προϊστάμενος Επιθεώρησης Εφαρμογής
Δασικής Πολιτικής Μακεδονίας-Θράκης
ΝΙΚΗΤΑΣ ΦΡΑΓΚΙΣΚΑΚΗΣ

Αριθμ. 233610 (2)

Εν μέρει ανάκληση απόφασης αναδάσωσης για έκταση 26.340,97 τ.μ., λόγω: α) μη υπαγωγής αυτής στις διατάξεις και τους περιορισμούς της δασικής νομοθεσίας και β) μη ακριβούς εντοπισμού στη θέση «Άγιος Γεώργιος», οικισμού Μπλεμενιάων, Δημοτικής Κοινότητας Κυπαρισσίας, Δημοτικής Ενότητας Κυπαρισσίας, του Δήμου Τριφυλίας, Νομού Μεσσηνίας.

Ο ΓΕΝΙΚΟΣ ΓΡΑΜΜΑΤΕΑΣ ΔΑΣΩΝ
ΤΟΥ ΥΠΟΥΡΓΕΙΟΥ
ΠΕΡΙΒΑΛΛΟΝΤΟΣ ΚΑΙ ΕΝΕΡΓΕΙΑΣ

Έχοντας υπόψη:

1. Την παρ. 1 του άρθρου 24 και την παρ. 1 του άρθρου 117 του Συντάγματος.
2. Το άρθρο 90 του Κώδικα νομοθεσίας για την Κυβέρνηση και τα Κυβερνητικά όργανα (π.δ. 63/2005, Α' 98) σε συνδυασμό με την περ. 22 του άρθρου 119 του ν. 4622/2019 (Α' 133).
3. Την παρ. 4 του άρθρου 44 του ν. 998/1979 (Α' 289), όπως έχει προστεθεί με το άρθρο 36 του ν. 3698/2008 (Α' 198) και αντικαταστάθηκε με την παρ. 3 του άρθρου 35 του ν. 4280/2014 «Περιβαλλοντική αναβάθμιση και ιδιωτική πολεοδόμηση - Βιώσιμη ανάπτυξη οικισμών Ρυθμίσεις δασικής νομοθεσίας και άλλες διατάξεις» (Α' 159).
4. Την παρ. 17 του άρθρου 36 του ν. 4061/2012 (Α' 66), όπως προστέθηκε με την παρ. 2 του άρθρου 49 του ν. 4280/2014.
5. Την παρ. 9 του άρθρου 17 του ν. 3889/2010 (Α' 182), όπως προστέθηκε με την περ. 3 του άρθρου δεύτερου του ν. 4462/2017 (Α' 39).
6. Τον ν. 4727/2020 (Α' 184).
7. Τις διατάξεις της από 13-8-2021 Π.Ν.Π. «Έκτακτα μέτρα για την αποτελεσματική προστασία και την ταχεία αποκατάσταση του φυσικού περιβάλλοντος, την άμεση στήριξη των πληγέντων από τις πυρκαγιές του Ιουλίου/Αυγούστου 2021 και συναφείς διατάξεις» (Α' 143), η οποία κυρώθηκε με το άρθρο 2 του ν. 4824/2021 (Α' 156).
8. Τον ν. 4824/2021 «Κύρωση: α) της από 5.8.2021 Πράξης Νομοθετικού Περιεχομένου "Έκτακτα μέτρα για την αντιμετώπιση του κινδύνου πυρκαγιών" (Α' 138) και β) της από 13.8.2021 Πράξης Νομοθετικού Περιεχομένου «Έκτακτα μέτρα για την αποτελεσματική προστασία και την ταχεία αποκατάσταση του φυσικού περιβάλλοντος, την άμεση στήριξη των πληγέντων από τις πυρκαγιές του Ιουλίου/Αυγούστου 2021 και συναφείς διατάξεις»

(Α' 143) και άλλες διατάξεις» (Α' 156) και ιδίως το άρθρο 3 «Κάθετη οργάνωση και υπαγωγή των Δασικών Υπηρεσιών στο Υπουργείο Περιβάλλοντος και Ενέργειας».

9. Το Β' Μέρος «Διατάξεις για την ολοκλήρωση της μεταφοράς των δασικών υπηρεσιών στο Υπουργείο Περιβάλλοντος και Ενέργειας» του ν. 4915/2022 (Α' 63).

10. Την υπό στοιχεία ΥΠΕΝ/ΔΔΥ/48478/3594/16-5-2022 κοινή υπουργική απόφαση «Καθορισμός των διοικητικών λεπτομερειών μεταφοράς των δασικών υπηρεσιών, του αντίστοιχου προσωπικού και λοιπών θεμάτων της παρ. 5 του άρθρου τρίτου της από 13.8.2021 Πράξης Νομοθετικού Περιεχομένου (Α' 143) η οποία κυρώθηκε με το άρθρο 2 του ν. 4824/2021 (Α' 156)» (Β' 2415).

11. Το π.δ. 132/2017 «Οργανισμός Υπουργείου Περιβάλλοντος και Ενέργειας (Υ.Π.ΕΝ) (Α' 160), όπως τροποποιήθηκε με το π.δ. 29/2022 (Α' 77).

12. Το άρθρο 1 του π.δ. 6/2022 «Σύσταση και μετονομασία Γενικών Γραμματειών, σύσταση Ειδικής Γραμματείας, μεταφορά υπηρεσιών και αρμοδιοτήτων» (Α' 17) με το οποίο συστάθηκε Γενική Γραμματεία Δασών.

13. Την υπ' αρ. 160635/10-9-2021 διαπιστωτική πράξη Συντονιστή Α.Δ.Π.ΔΕ. και Ι. «Μεταφορά προσωπικού των Δασικών Υπηρεσιών της Αποκεντρωμένης Διοίκησης Πελοποννήσου, Δυτικής Ελλάδας και Ιονίου στο Υπουργείο Περιβάλλοντος και Ενέργειας» (Β' 4493), (ΑΔΑ: ΨΡΔΟ-ΟΡ1Φ-Ω9Υ).

14. Την υπό στοιχεία ΥΠΕΝ/ΔΔΥ/50878/3749/20-5-2022 εγκύκλιο διαταγή ΥΠΕΝ «Εγκύκλιες οδηγίες για τη λειτουργία των Περιφερειακών Δασικών Υπηρεσιών, χρήση λογοτύπου» (ΨΓΒΩ4653Π8-ΩΧ6).

15. Την υπό στοιχεία ΥΠΕΝ/ΥΠΡΓ/79859/5910/25-07-2023 κοινή απόφαση του Πρωθυπουργού και του Υπουργού Περιβάλλοντος και Ενέργειας «Διορισμός Γενικού Γραμματέα Δασών του ΥΠΕΝ» (Υ.Ο.Δ.Δ. 745).

16. Την υπό στοιχεία ΥΠΕΝ/ΔΔΥ/62511/4542/17-06-2022 (Β' 3145) διαπιστωτική πράξη κατάταξης και τοποθέτησης του προσωπικού των Περιφερειακών Δασικών Υπηρεσιών του Υπουργείου Περιβάλλοντος και Ενέργειας.

17. Την υπό στοιχεία ΥΠΕΝ/ΔΝΕΠ/83988/2740/25-8-2022 (Β' 4528) απόφαση περί εξουσιοδότησης με δικαίωμα υπογραφής του Γ.Γ. Δασών του Υπ.Π.ΕΝ., κατά λόγο αρμοδιότητας στους Προϊσταμένους των Επιθεωρήσεων Εφαρμογής Δασικής Πολιτικής.

18. Τον ν. 3208/2003 (Α' 303).

19. Τις διαταγές του Υπουργείου Γεωργίας υπ' αρ. α) 160417/1180/8-7-1980, β) 182447/3049/24-9-1980, γ) 168692/3318/5-10-1981, δ) 85144/1468/9-9-1992, ε) 60284/365/26-1-1994, στ) οικ. 105204/2793/31-7-2002, ζ) την υπ' αρ. 158/1978 γνυμοδότηση του Νομικού Συμβουλίου του Κράτους.

20. Την υπ' αρ. 117080/6353/13-11-2014 εγκύκλιο διαταγή της Γενικής Δ/σης Ανάπτυξης και Προστασίας Δασών και Αγροπεριβάλλοντος του Υ.Π.Ε.Κ.Α. «Περί της διαδικασίας άρσης ή ανάκλησης αποφάσεων αναδάσωσης».

21. Την υπ' αρ. 124581/2774/26.5.2015 διαταγή Υ.Π.Α.Π.ΕΝ. «Περί της διαδικασίας άρσης ή ανάκλησης αποφάσεων αναδάσωσης - Διευκρινήσεις».

22. Το υπ' αρ. 153373/441/22-2-2017 έγγραφο Υπ.Π.ΕΝ. (ΑΔΑ: 61ΤΗ4653Π8-Ω7Θ) «Περιοχές κηρυγμένων αναδασωτέων εκτάσεων στους αναρτημένους δασικούς χάρτες».

23. Την υπ' αρ. 95099/5160/12-10-2021 εγκύκλιο διαταγή του Υπ.Π.ΕΝ. «Περί ανάκλησης αποφάσεων αναδασωτέων, εκτάσεων μη υπαγομένων στις προστατευτικές διατάξεις της δασικής νομοθεσίας, λόγω συμπερίληψής τους στους δασικούς χάρτες ως τμήματα ευρύτερης αναδασωτέας».

24. Την υπ' αρ. 169536/1516/19-4-2012 εγκύκλιο διαταγή Υπ.Π.Ε.Κ.Α. (ΑΔΑ: Β4ΩΜ0-ΜΥΛ) «Οδηγίες εφαρμογής διατάξεων του ν. 4061/2012».

25. Την από 11-1-2023 αίτηση της Παναγιώτας Χριστοπούλου για την άρση απόφασης αναδάσωσης από έκταση 2.846,75 τ.μ. στη θέση «Άγιος Γεώργιος», οικισμού Μπλεμενιάνων, Δημοτικής Κοινότητας Κυπαρισσίας.

26. Την υπ' αρ. 1736/11-11-1981 απόφαση του Νομάρχη Μεσσηνίας με την οποία κηρύχθηκε αναδασωτέα έκταση 6.500,00 στρεμμάτων στις θέσεις «Κορφοξυλιά, Κατσιμικάδα, Χιονίστρα, Χοιρόλακα Κοιν. Μουριατάδας, Ελίτσα, Αναβριούς, Καμπιά, Ψυχρό, Ραγιά, Μουριά Κοιν. Βρυσών, Αγιοβλασάκος, Αμάδες, Πεζούλες, Καμάρια, Χαλιάδες, Δήμου Κυπαρισσίας, Καρουότα, Νταμάρι, Δήμου Κυπαρισσίας και Κοιν. Ξηροκάμπου, Νομού Μεσσηνίας» (Δ' 84/1982).

27. Το γεγονός ότι στο σώμα της απόφασης αναδάσωσης αναφέρεται ότι: «Εξαιρούνται της αναδασώσεως οι εντός των ως άνω ορίων περιλαμβανόμενες καθαρά γεωργικές εκτάσεις».

28. Την υπ' αρ. 161523/1-4-2024 αναφορά του Δασοπόνου Κωνσταντίνου Παπαγιάννη, στην οποία προτείνει την ανάκληση από έκταση συνολικού εμβαδού 26.340,97 τ.μ. [συμπεριλαμβανόμενης και της αιτουμένης έκτασης], για τους διαλαμβανόμενους σε αυτή λόγους. Για την έκταση αυτή δεν ισχύει Πρωτόκολλο Διοικητικής Αποβολής, ούτε προέρχεται από παραχώρηση, ενώ σήμερα η έκταση είναι ελαιώνας.

29. Την υπ' αρ. 186051/15-4-2024 Έκθεση Φωτοερμηνείας του Δασολόγου του Δασαρχείου Κυπαρισσίας Νικολάου Χριστοδούλου στην οποία αναφέρεται ότι η ανωτέρω έκταση των 26.340,97 τ.μ. τα έτη 1945 και 1972 εμφανίζεται ως καλλιεργούμενος αγρός με βαθμίδες,

γυμνός βλαστήσεως με λίγα διάσπαρτα δέντρα εντός αυτού. Σήμερα η έκταση είναι ελαιώνας.

30. Το γεγονός ότι στον αναρτημένο δασικό χάρτη Ν. Μεσσηνίας [υπ' αρ. 381816/27-10-2022 απόφαση Γενικού Γραμματέα Δασών (ΑΔΑ: 97ΓΕ4653Π8-26Π)] η έκταση των 26.340,97 τ.μ. φέρει τα χαρακτηριστικά φυτοκόλυψης «Α.Α./Α.Ν.» και ως εκ τούτου δεν έχει κυρωθεί.

31. Την υπ' αρ. 204732/24-1-2024 θετική εισήγηση του Δασαρχείου Κυπαρισσίας.

32. Την σύμφωνη γνώμη της Διεύθυνσης Δασών Μεσσηνίας, αποφασίζουμε:

Ανακαλούμε μερικώς, την υπ' αρ. 1736/11-11-1981 απόφαση Νομάρχη Μεσσηνίας (Δ' 84/1982) ως προς την έκταση εμβαδού 26.340,97 τ.μ. (είκοσι έξι χιλιάδων τριακοσίων σαράντα τετραγωνικών μέτρων και ενενήντα επτά εκατοστών τετραγωνικού μέτρου), στη θέση «Άγιος Γεώργιος», οικισμού Μπλεμενιάνων, Δημοτικής Κοινότητας Κυπαρισσίας, Δημοτικής Ενότητας Κυπαρισσίας, του Δήμου Τριφυλίας, Νομού Μεσσηνίας η οποία περιγράφεται από τα σημεία 1, 2, 3, ..., 38, 39, 40, 41, 1 και απεικονίζεται στο από 27-3-2024 τοπογραφικό διάγραμμα με κλίμακα 1:2.500 που συνέταξε ο Δασοπόνος του Δασαρχείου Κυπαρισσίας Κωνσταντίνος Παπαγιάννης και το οποίο συνοδεύει της απόφασής μας, επειδή: α) η εν λόγω έκταση είχε ανέκαθεν αγροτική μορφή πριν και μετά την εκδήλωση της πυρκαγιάς το έτος 1981 και ως εκ τούτου δε υπάγεται στις διατάξεις και τους περιορισμούς της δασικής νομοθεσίας και β) δεν εντοπίζεται και δεν περιγράφεται με ακρίβεια στο συνημμένο στην ανωτέρω απόφαση, τοπογραφικό διάγραμμα.

Έχει όρια:

Ανατολικά: Αναδασωτέα έκταση δασικού χαρακτήρα (υπ' αρ. 1736/1981 απόφ. αναδάσωσης).

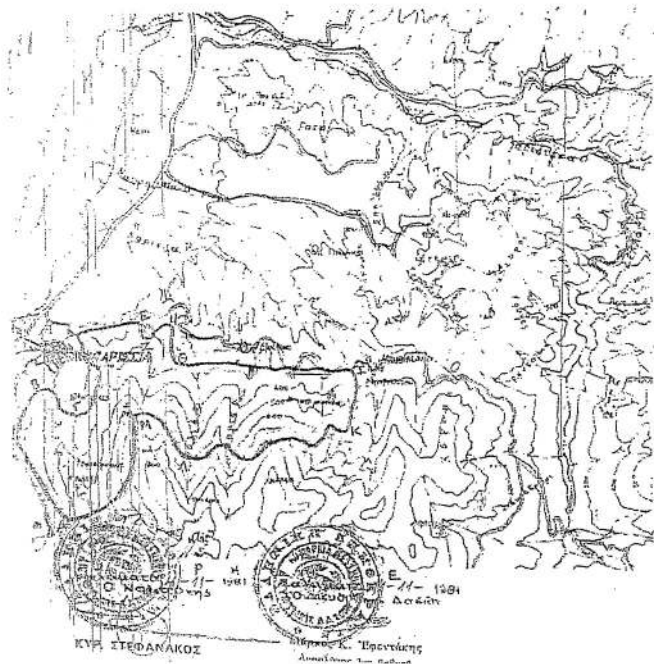
Δυτικά: Εκτάσεις μη δασικού χαρακτήρα, που εμπεριέχονται στην υπ' αρ. 1736/1981 αναδασωτέα απόφαση και αναδασωτέα έκταση δασικού χαρακτήρα (υπ' αρ. 1736/1981 απόφ. αναδάσωσης).

Βόρεια: Ελαιώνας κατοίκων περιοχής.

Νότια: Αναδασωτέα έκταση δασικού χαρακτήρα (υπ' αρ. 1736/1981 απόφ. αναδάσωσης).

Από την εφαρμογή των κανονιστικών διατάξεων της απόφασης αυτής δεν προκαλείται δαπάνη εις βάρος του κρατικού προϋπολογισμού σύμφωνα με το άρθρο 90 του Κώδικα νομοθεσίας για την Κυβέρνηση και τα Κυβερνητικά όργανα (π.δ. 63/2005, Α' 98).

Για την υπόλοιπη έκταση παραμένει σε ισχύ η υπ' αρ. 1736/11-11-1981 απόφαση Νομάρχη Μεσσηνίας.



ΑΠΟΣΠΑΣΜΑ ΧΑΡΤΟΥ
ΠΕΡΙΟΧΗΣ ΚΥΠΑΡΙΣΣΙΑΣ
ΜΕ ΚΛΙΜΑΚΑ 1:50.000

1736/1981

ΥΠΟΜΝΗΜΑ

Α Β Γ Δ Ε
Οι αριθμοί που αναφέρονται
στα σημεία της μελέτης είναι
κλιμακωμένοι. Μετατρέπονται
προς την κλίμακα του αρχείου
1:2500 με τον τύπο
Μετρώμενο x 0,05 = 12,50 μέτρα

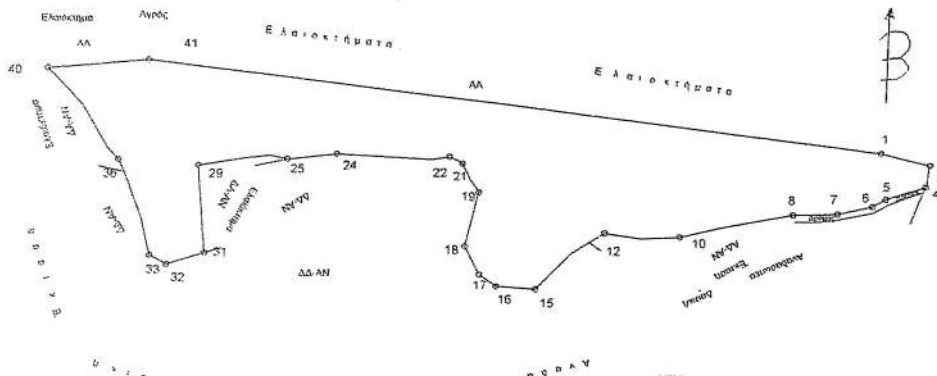
Κυπριας 27/3/2024

ΕΞΕΤΗΣΕ
Ο Γενικός Γραμματέας
Ολοκλήρωσης Μελετών

0 4 — ΔΕΞΙΝΗΤΗΛΗ ΘΕΣΗ
ΕΝΤΟΣ ΤΗΣ ΠΕΡΙΟΧΗΣ

ΕΘΝΙΚΟ ΤΥΠΟΓΡΑΦΕΙΟ
Για τεχνικούς λόγους στο σχεδιάγραμμα,
από το ηλεκτρονικό αρχείο, έγινε
σμίκρυνση κατά ποσοστό **60%**

ΣΧΕΔΙΑΓΡΑΜΜΑ
της έκτασης για την οποία προτείνεται η άρση της αναδασωτέας στη θέση "Άγιος Γεώργιος" περιοχή του Οικισμού
Απλεμενιάνων της Τ.Κ Κυπαρισσίας της Δημοτικής ενότητας Κυπαρισσίας του Δήμου Τριφυλίας



ΠΙΝΑΚΑΣ ΣΥΝΤΕΤΑΓΜΕΝΩΝ ΚΟΡΥΦΩΝ ΕΣΓΑ '87

1	X=296538,84	Y=4124103,49
2	X=296565,40	Y=4124097,36
3	X=296564,13	Y=4124087,25
4	X=296563,28	Y=4124085,10
5	X=296541,49	Y=4124077,72
6	X=296534,28	Y=4124073,50
7	X=296515,03	Y=4124068,99
8	X=296490,96	Y=4124068,20
9	X=296451,24	Y=4124060,49
10	X=296428,75	Y=4124054,87
11	X=296406,26	Y=4124053,87
12	X=296387,41	Y=4124056,52
13	X=296379,18	Y=4124051,28
14	X=296369,22	Y=4124044,94
15	X=296349,37	Y=4124024,44
16	X=296327,55	Y=4124025,76
17	X=296318,29	Y=4124032,38
18	X=296310,35	Y=4124048,25
19	X=296317,96	Y=4124078,68
20	X=296313,66	Y=4124084,96
21	X=296309,03	Y=4124094,88
22	X=296301,79	Y=4124098,54
23	X=296291,21	Y=4124096,96
24	X=296239,88	Y=4124099,60
25	X=296212,89	Y=4124096,43
26	X=296203,30	Y=4124098,54
27	X=296189,32	Y=4124096,80
28	X=296175,84	Y=4124094,45
29	X=296164,32	Y=4124092,43
30	X=296166,58	Y=4124058,76
31	X=296167,61	Y=4124043,34
32	X=296146,75	Y=4124036,63
33	X=296137,38	Y=4124041,76
34	X=296132,99	Y=4124062,46
35	X=296123,46	Y=4124088,38
36	X=296126,21	Y=4124095,43
37	X=296114,24	Y=4124101,89
38	X=296101,34	Y=4124125,14
39	X=296094,40	Y=4124132,98
40	X=296081,56	Y=4124146,38
41	X=296137,16	Y=4124151,14

ΥΠΟΜΝΗΜΑ
(1,2...4,5,6,7,8...40,41,1) μβαθού 26.340,97 τ.μ
Αναδασωτέα με την 1736/11-11-1981
απόφαση Νομάρχη Μεσσηνίας για την οποία
προτείνεται άρση της αναδασωτέας λόγω μη
ακριβούς εντοπισμού
Κλίμακα 1:2500

Αίτηση στην αριθ. 9336/10/18-5-2024 απόδοσης
Διαφορ Δασών Μεσσηνίας

Κυπαρισσία 27 - 3 - 2024

Ο Συντάκτης
Κωνσταντίνος Παπαγιάννης
Δασολόγος

Κυπαρισσία 23/4 2024

Ο Δασάρχης Κυπαρισσίας
Ευαγγέλος Σκάρτος
Δασολόγος

Κυπαρισσία 27/5/2024

Ο Κατασκευαστής Φύλλου
Κωνσταντίνος Φύλλου
Δασολόγος

ΝΙΚΙΤΑΣ ΜΑΖΙΣ
17/05/2024 10:52

Πάτρα - - 2024
Προϊστάμενος Επιθεώρησης
Εφαρμογής Δασικής Πολιτικής

Νικίτας Μάζης
Δασολόγος

Η απόφαση αυτή να δημοσιευθεί στην Εφημερίδα της Κυβερνήσεως.

Πάτρα, 17 Μαΐου 2024

Με εντολή Γενικού Γραμματέα Δασών

Ο Προϊστάμενος Επιθεώρησης Εφαρμογής

Δασικής Πολιτικής Πελοποννήσου, Δυτικής Ελλάδας και Ιονίου

ΝΙΚΗΤΑΣ ΜΑΖΗΣ



ΕΘΝΙΚΟ ΤΥΠΟΓΡΑΦΕΙΟ

Το Εθνικό Τυπογραφείο αποτελεί δημόσια υπηρεσία υπαγόμενη στην Προεδρία της Κυβέρνησης και έχει την ευθύνη τόσο για τη σύνταξη, διαχείριση, εκτύπωση και κυκλοφορία των Φύλλων της Εφημερίδας της Κυβερνήσεως (ΦΕΚ), όσο και για την κάλυψη των εκτυπωτικών - εκδοτικών αναγκών του δημοσίου και του ευρύτερου δημόσιου τομέα (ν. 3469/2006/Α' 131 και π.δ. 29/2018/Α' 58).

1. ΦΥΛΛΟ ΤΗΣ ΕΦΗΜΕΡΙΔΑΣ ΤΗΣ ΚΥΒΕΡΝΗΣΕΩΣ (ΦΕΚ)

- Τα **ΦΕΚ σε ηλεκτρονική μορφή** διατίθενται δωρεάν στο **www.et.gr**, την επίσημη ιστοσελίδα του Εθνικού Τυπογραφείου. Όσα ΦΕΚ δεν έχουν ψηφιοποιηθεί και καταχωριστεί στην ανωτέρω ιστοσελίδα, ψηφιοποιούνται και αποστέλλονται επίσης δωρεάν με την υποβολή αίτησης, για την οποία αρκεί η συμπλήρωση των αναγκαίων στοιχείων σε ειδική φόρμα στον ιστότοπο **www.et.gr**.

- Τα **ΦΕΚ σε έντυπη μορφή** διατίθενται σε μεμονωμένα φύλλα είτε απευθείας από το Τμήμα Πωλήσεων και Συνδρομητών, είτε ταχυδρομικά με την αποστολή αιτήματος παραγγελίας μέσω των ΚΕΠ, είτε με ετήσια συνδρομή μέσω του Τμήματος Πωλήσεων και Συνδρομητών. Το κόστος ενός ασπρόμαυρου ΦΕΚ από 1 έως 16 σελίδες είναι 1,00 €, αλλά για κάθε επιπλέον οκτασέλιδο (ή μέρος αυτού) προσαυξάνεται κατά 0,20 €. Το κόστος ενός έγχρωμου ΦΕΚ από 1 έως 16 σελίδες είναι 1,50 €, αλλά για κάθε επιπλέον οκτασέλιδο (ή μέρος αυτού) προσαυξάνεται κατά 0,30 €. Το τεύχος Α.Σ.Ε.Π. διατίθεται δωρεάν.

• Τρόποι αποστολής κειμένων προς δημοσίευση:

Α. Τα κείμενα προς δημοσίευση στο ΦΕΚ, από τις υπηρεσίες και τους φορείς του δημοσίου, αποστέλλονται ηλεκτρονικά στη διεύθυνση **webmaster.et@et.gr** με χρήση προηγμένης ψηφιακής υπογραφής και χρονοσήμανσης.

Β. Κατ' εξαίρεση, όσοι πολίτες δεν διαθέτουν προηγμένη ψηφιακή υπογραφή μπορούν είτε να αποστέλλουν ταχυδρομικά, είτε να καταθέτουν με εκπρόσωπό τους κείμενα προς δημοσίευση εκτυπωμένα σε χαρτί στο Τμήμα Παραλαβής και Καταχώρισης Δημοσιευμάτων.

- Πληροφορίες, σχετικά με την αποστολή/κατάθεση εγγράφων προς δημοσίευση, την ημερήσια κυκλοφορία των Φ.Ε.Κ., με την πώληση των τευχών και με τους ισχύοντες τιμοκαταλόγους για όλες τις υπηρεσίες μας, περιλαμβάνονται στον ιστότοπο (**www.et.gr**). Επίσης μέσω του ιστότοπου δίδονται πληροφορίες σχετικά με την πορεία δημοσίευσης των εγγράφων, με βάση τον Κωδικό Αριθμό Δημοσιεύματος (ΚΑΔ). Πρόκειται για τον αριθμό που εκδίδει το Εθνικό Τυπογραφείο για όλα τα κείμενα που πληρούν τις προϋποθέσεις δημοσίευσης.

2. ΕΚΤΥΠΩΤΙΚΕΣ - ΕΚΔΟΤΙΚΕΣ ΑΝΑΓΚΕΣ ΤΟΥ ΔΗΜΟΣΙΟΥ

Το Εθνικό Τυπογραφείο ανταποκρινόμενο σε αιτήματα υπηρεσιών και φορέων του δημοσίου αναλαμβάνει να σχεδιάσει και να εκτυπώσει έντυπα, φυλλάδια, βιβλία, αφίσες, μπλοκ, μηχανογραφικά έντυπα, φακέλους για κάθε χρήση, κ.ά.

Επίσης σχεδιάζει ψηφιακές εκδόσεις, λογότυπα και παράγει οπτικοακουστικό υλικό.

Ταχυδρομική Διεύθυνση: Καποδιστρίου 34, τ.κ. 10432, Αθήνα

ΤΗΛΕΦΩΝΙΚΟ ΚΕΝΤΡΟ: 210 5279000 - fax: 210 5279054

ΕΞΥΠΗΡΕΤΗΣΗ ΚΟΙΝΟΥ

Πωλήσεις - Συνδρομές: (Ισόγειο, τηλ. 210 5279178 - 180)

Πληροφορίες: (Ισόγειο, Γρ. 3 και τηλεφ. κέντρο 210 5279000)

Παραλαβή Δημ. Ύλης: (Ισόγειο, τηλ. 210 5279167, 210 5279139)

Ωράριο για το κοινό: Δευτέρα ως Παρασκευή: 8:00 - 13:30

Ιστότοπος: **www.et.gr**

Πληροφορίες σχετικά με την λειτουργία του ιστότοπου: **helpdesk.et@et.gr**

Αποστολή ψηφιακά υπογεγραμμένων εγγράφων προς δημοσίευση στο ΦΕΚ: **webmaster.et@et.gr**

Πληροφορίες για γενικό πρωτόκολλο και αλληλογραφία: **grammateia@et.gr**

Πείτε μας τη γνώμη σας,

για να βελτιώσουμε τις υπηρεσίες μας, συμπληρώνοντας την ειδική φόρμα στον ιστότοπό μας.

