



# ΕΦΗΜΕΡΙΔΑ ΤΗΣ ΚΥΒΕΡΝΗΣΕΩΣ ΤΗΣ ΕΛΛΗΝΙΚΗΣ ΔΗΜΟΚΡΑΤΙΑΣ

24 Μαΐου 2024

ΤΕΥΧΟΣ ΤΕΤΑΡΤΟ

Αρ. Φύλλου 349

## ΠΕΡΙΕΧΟΜΕΝΑ

### ΑΠΟΦΑΣΕΙΣ

- 1 Κήρυξη, ως αναδασωτέας, έκτασης δασικού χαρακτήρα εμβαδού 1.688,00 τετραγωνικών μέτρων στη θέση «Κοτρώνια - Λυγίδι», οικισμού Βουρναζίου, Τοπικής Κοινότητας Αριστοδημείου, Δημοτικής Ενότητας Μεσσήνης, Δήμου Μεσσήνης, Νομού Μεσσηνίας.
- 2 Επανακαθορισμός οριογραμμής αιγιαλού στη θέση «Άγιος Κωνσταντίνος (Γλυφονέρι)» νήσου Σκοπέλου, του Δήμου Σκοπέλου, της Περιφερειακής Ενότητας Σποράδων.
- 3 Επανακαθορισμός οριογραμμής αιγιαλού και παραλίας στη θέση «Καστάνι» νήσου Σκοπέλου, του Δήμου Σκοπέλου, της Περιφερειακής Ενότητας Σποράδων.

### ΑΠΟΦΑΣΕΙΣ

Αριθμ. 228842

(1)

**Κήρυξη, ως αναδασωτέας, έκτασης δασικού χαρακτήρα εμβαδού 1.688,00 τετραγωνικών μέτρων στη θέση «Κοτρώνια - Λυγίδι», οικισμού Βουρναζίου, Τοπικής Κοινότητας Αριστοδημείου, Δημοτικής Ενότητας Μεσσήνης, Δήμου Μεσσήνης, Νομού Μεσσηνίας.**

Ο ΓΕΝΙΚΟΣ ΓΡΑΜΜΑΤΕΑΣ ΔΑΣΩΝ  
ΤΟΥ ΥΠΟΥΡΓΕΙΟΥ ΠΕΡΙΒΑΛΛΟΝΤΟΣ  
ΚΑΙ ΕΝΕΡΓΕΙΑΣ

Έχοντας υπόψη:

1. Τις διατάξεις των άρθρων 24 παρ. 1 και 117 παρ. 3 του Συντάγματος.
2. Το άρθρο 90 του Κώδικα νομοθεσίας για την Κυβέρνηση και τα κυβερνητικά όργανα (π.δ. 63/2005, Α' 98), όπως διατηρήθηκε σε ισχύ με την περ. 22 του άρθρου 119 του ν. 4622/2019 (Α'133).
3. Την από 13-8-2021 Πράξης Νομοθετικού Περιεχομένου «Έκτακτα μέτρα για την αποτελεσματική προστασία και την ταχεία αποκατάσταση του φυσικού περιβάλλοντος, την άμεση στήριξη των πληγέντων από τις

πυρκαγιές του Ιουλίου/Αυγούστου 2021 και συναφείς διατάξεις» (Α' 143), η οποία κυρώθηκε με το άρθρο 2 του ν. 4824/2021 «Κύρωση: α) της από 5.8.2021 Πράξης Νομοθετικού Περιεχομένου "Έκτακτα μέτρα για την αντιμετώπιση του κινδύνου πυρκαγιών" (Α' 138) και β) της από 13.8.2021 Πράξης Νομοθετικού Περιεχομένου "Έκτακτα μέτρα για την αποτελεσματική προστασία και την ταχεία αποκατάσταση του φυσικού περιβάλλοντος, την άμεση στήριξη των πληγέντων από τις πυρκαγιές του Ιουλίου/Αυγούστου 2021 και συναφείς διατάξεις" (Α' 143) και άλλες διατάξεις» (Α' 156) και ιδίως το άρθρο 3 «Κάθετη οργάνωση και υπαγωγή των Δασικών Υπηρεσιών στο Υπουργείο Περιβάλλοντος και Ενέργειας».

4. Το Β' Μέρος «Διατάξεις για την ολοκλήρωση της μεταφοράς των δασικών υπηρεσιών στο Υπουργείο Περιβάλλοντος και Ενέργειας» του ν. 4915/2022 (Α' 63).

5. Την υπό στοιχεία ΥΠΕΝ/ΔΔΥ/48478/3594/16-5-2022 κοινή υπουργική απόφαση «Καθορισμός των διοικητικών λεπτομερειών μεταφοράς των δασικών υπηρεσιών, του αντίστοιχου προσωπικού και λοιπών θεμάτων της παρ. 5 του άρθρου τρίτου της από 13.8.2021 Πράξης Νομοθετικού Περιεχομένου (Α' 143), η οποία κυρώθηκε με το άρθρο 2 του ν. 4824/2021 (Α' 156)» (Β' 2415).

6. Το π.δ. 132/2017 «Οργανισμός Υπουργείου Περιβάλλοντος και Ενέργειας (Υ.Π.ΕΝ.)» (Α' 160), όπως τροποποιήθηκε και ισχύει με το π.δ. 29/2022 (Α' 77).

7. Το άρθρο 1 του π.δ. 6/2022 «Σύσταση και μετονομασία Γενικών Γραμματειών, σύσταση Ειδικής Γραμματείας, μεταφορά υπηρεσιών και αρμοδιοτήτων» (Α' 17), με το οποίο συστάθηκε Γενική Γραμματεία Δασών.

8. Τα άρθρα 47 έως 55 του ν. 4915/2022 «Εθνικό Στρατηγικό Σχέδιο Καταπολέμησης της Διαφθοράς, διατάξεις για θέματα ανθρώπινου δυναμικού και Οργανισμών Τοπικής Αυτοδιοίκησης, νομοθετικό πλαίσιο εκπαίδευσης των σπουδαστών/σπουδαστριών της Εθνικής Σχολής Δημόσιας Διοίκησης και Αυτοδιοίκησης για την ένταξη στον κλάδο Π.Ε. Επιτελικών Στελεχών, διατάξεις για την ολοκλήρωση της μεταφοράς των δασικών υπηρεσιών στο Υπουργείο Περιβάλλοντος και Ενέργειας, διατάξεις για την εφαρμογή του Εθνικού Σχεδίου Ανάκαμψης και Ανθεκτικότητας "Ελλάδα 2.0", Εθνική Σύνταξη Ομογενών και άλλες επείγουσες διατάξεις» (Α' 63).

9. Την υπ' αρ. 160635/10-9-2021 διαπιστωτική πράξη του Συντονιστή Αποκεντρωμένης Διοίκησης Πελοποννήσου Δυτικής Ελλάδας και Ιονίου «Μεταφορά προσω-

πικού των Δασικών Υπηρεσιών της Αποκεντρωμένης Διοίκησης Πελοποννήσου, Δυτικής Ελλάδας και Ιονίου στο Υπουργείο Περιβάλλοντος και Ενέργειας» (Β' 4493, ΑΔΑ: ΨΡΔΟΟΡ1Φ-Ω9Υ).

10. Την υπό στοιχεία ΥΠΕΝ/ΔΔΥ/50878/3749/20-5-2022 εγκύκλιο διαταγή ΥΠΕΝ «Εγκύκλιες οδηγίες για τη λειτουργία των Περιφερειακών Δασικών Υπηρεσιών, χρήση λογοτύπου» (ΨΓΒΩ4653Π8-ΩΧ6).

11. Την υπό στοιχεία ΥΠΕΝ/ΥΠΡΓ/79859/5910/25-07-2023 κοινή απόφαση του Πρωθυπουργού και του Υπουργού Περιβάλλοντος και Ενέργειας «Διορισμός Γενικού Γραμματέα Δασών του Υπουργείου Περιβάλλοντος και Ενέργειας» (Υ.Ο.Δ.Δ. 745).

12. Την υπό στοιχεία ΥΠΕΝ/ΔΔΥ/62511/4542/17-06-2022 (Β' 3145) διαπιστωτική πράξη κατάταξης και τοποθέτησης του προσωπικού των Περιφερειακών Δασικών Υπηρεσιών του Υπουργείου Περιβάλλοντος και Ενέργειας.

13. Την υπό στοιχεία ΥΠΕΝ/ΔΝΕΠ/83988/2740/25-8-2022 (Β' 4528) υπουργική απόφαση περί εξουσιοδότησης με δικαίωμα υπογραφής στους Προϊσταμένους των Επιθεωρήσεων Εφαρμογής Δασικής Πολιτικής.

14. Τον ν. 3208/2003 (Α' 303).

15. Τον ν. 998/1979 «Περί προστασίας των δασών και των δασικών εν γένει εκτάσεων της Χώρας» (Α' 289) και ειδικότερα:

α) Του άρθρου 41 παρ. 1 και 3,

β) του άρθρου 38 παρ. 1, όπως αντικαταστάθηκε από το άρθρο 35 παρ. 1 του ν. 4280/2014 (Α' 159) και από το άρθρο 32 του ν. 4342/2015 (Α' 143) και ισχύει και

γ) του άρθρου 70 παρ. 3, όπως αντικαταστάθηκε από το άρθρο 1 παρ. 15 του ν. 3208/2003 (Α' 303) και ισχύει.

16. Τις διαταγές του Υπουργείου Γεωργίας:

α) 160417/1180/8-7-80

β) 182447/3049/24-9-80.

17. Την υπ' αρ. 221525/4195/21-9-2011 (ΑΔΑ: 4Α8Η0-ΙΔΩ) διαταγή Υπ.Π.Ε.Κ.Α.

18. Το υπ' αρ. 153373/441/22-2-2017 έγγραφο Υπ.Π.ΕΝ. «Περιοχές κηρυγμένων αναδασωτέων εκτάσεων στους αναρτημένους δασικούς χάρτες» (ΑΔΑ: 61ΤΗ4653Π8-Ω7Θ).

19. Την υπ' αρ. 224461/13-05-2024 πρόταση του Δασαρχείου Καλαμάτας περί κηρύξεως ως αναδασωτέας, της αναφερομένης στο θέμα έκτασης.

20. Την σύμφωνη γνώμη της Διεύθυνσης Δασών Ν. Μεσσηνίας, αποφασίζουμε:

Κηρύσσουμε ως αναδασωτέα, με σκοπό την προστασία για την επαναδημιουργία της δασικής βλάστησης, αποτελούμενη από άτομα σχίνου, πουρναριού, γλατζινιάς κ.λπ., που καταστράφηκε από πυρκαγιά που εκδηλώθηκε την 29η-1-2024 την έκταση δασικού χαρακτήρα εμβαδού χιλίων εξακοσίων ογδόντα οκτώ τετραγωνικών μέτρων (1.688,00 τ.μ.) που βρίσκεται στη θέση «Κοτρώνια - Λυγίδι», οικισμού Βουρναζίου, Τοπικής Κοινότητας Αριστοδημείου, Δημοτικής Ενότητας Μεσσήνης, Δήμου Μεσσήνης του Νομού Μεσσηνίας.

Η καείσα έκταση προσδιορίζεται από τα σημεία: Α,Β,Γ,Δ,Ε,Ζ,Α και έχει όρια:

Ανατολικά: Έκταση δασικού χαρακτήρα.

Δυτικά: Έκταση δασικού χαρακτήρα.

Βόρεια: Ελαιώνες φερομ. ιδιοκτησίας Χαράλαμπου Μανωλόπουλου και Κων/νου Μπιλάλη.

Νότια: Έκταση δασικού χαρακτήρα.

Όπως φαίνεται στο από 26-4-2024 συνημμένο τοπογραφικό διάγραμμα κλίμακας 1:1.000 που συντάχθηκε από τον Δασοπόνο του Δασαρχείου Καλαμάτας Βασίλειο Κυριακόπουλο και εντοπίζεται στο απόσπασμα Φ.Χ. «ΜΕΛΙΓΑΛΑ» κλίμακας 1:50.000 και αποτελεί αναπόσπαστο μέρος της απόφασης αυτής. Προβλέπεται φυσική αναγέννηση της δασικής βλάστησης που καταστράφηκε.

Άσκηση αίτησης ακύρωσης κατά αυτής κατατίθεται ενώπιον του (οικείου) Τριμελούς Εφετείου εντός εξήντα (60) ημερών από την επόμενη της δημοσίευσης ή της κοινοποίησης της.

Από την εφαρμογή των κανονιστικών διατάξεων της απόφασης αυτής δεν προκαλείται δαπάνη σε βάρος του κρατικού προϋπολογισμού σύμφωνα με το άρθρο 90 του Κώδικα νομοθεσίας για την Κυβέρνηση και τα κυβερνητικά όργανα (π.δ. 63/2005, Α' 98), όπως διατηρήθηκε σε ισχύ με την παρ. 22 του άρθρου 119 του ν. 4622/2019 (Α' 133).

ΤΟΠΟΓΡΑΦΙΚΟ ΔΙΑΓΡΑΜΜΑ ΔΗΜΟΣΙΑΣ ΔΑΣΙΚΗΣ ΕΚΤΑΣΗΣ - ΔΑΣΟΥΣ ΣΤΗ ΘΕΣΗ "ΚΟΤΡΩΝΙΑ" "ΛΥΓΙΔΙ" ΟΙΚ. ΒΟΥΡΝΑΖΙΟΥ ΤΟΠΙΚΗΣ ΚΟΙΝΟΤΗΤΑΣ ΑΡΙΣΤΟΔΗΜΙΟΥΔΗΜΟΥ ΣΥΝΕΛΕΥΣΗΣ ΜΕΣΣΗΝΗΣ ΔΗΜΟΥ ΜΕΣΣΗΝΗΣ ΠΟΥ ΚΑΗΚΕ ΣΤΙΣ 29-1-2024

Εμβαδόν : Α,Β,Γ,Δ,Ε,Ζ,Α = 1,688 στρμ.

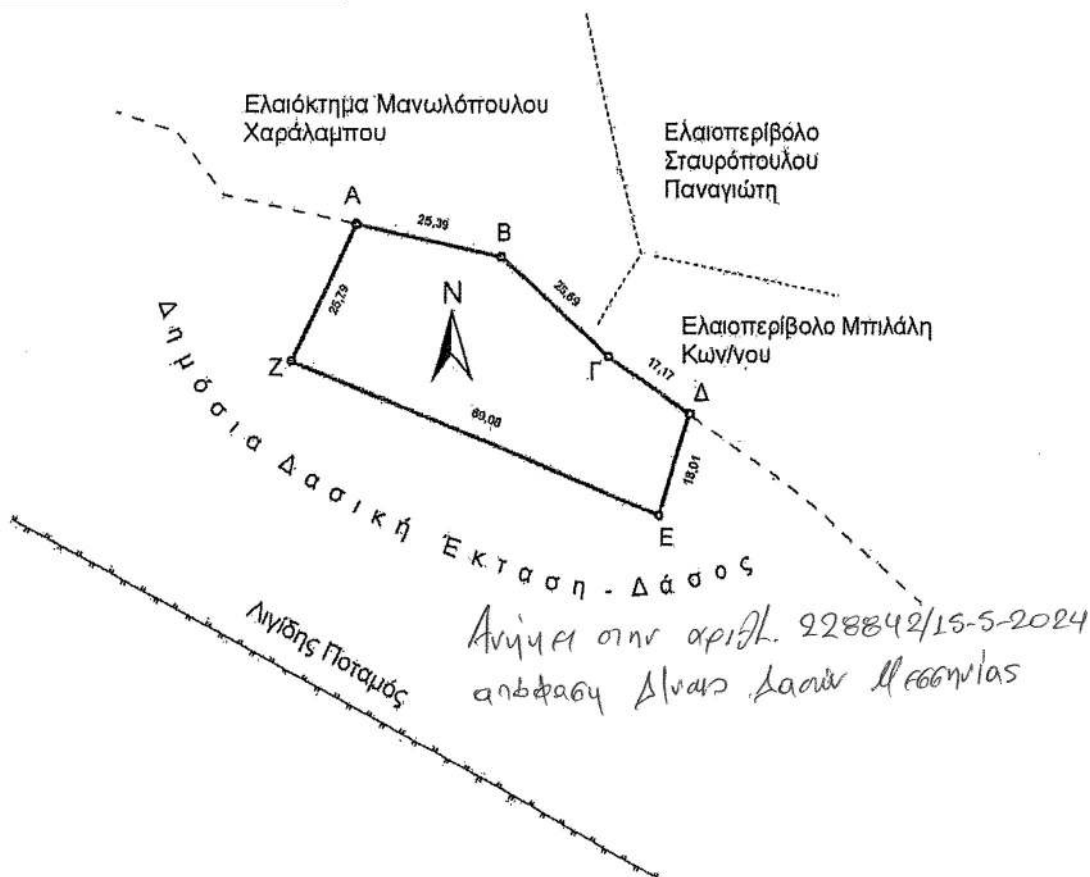
Κλίμακα 1: 1.000



Απόσπασμα Φ.Χ. Μελιγαλά  
Κλίμακα 1:50.000  
ΓΥΣ 1993

ΣΥΝΤΕΤΑΓΜΕΝΕΣ ΚΟΡΥΦΩΝ		
ΚΟΡΥΦΗ	X	Y
Α	317745,129	4110411,268
Β	317769,922	4110405,789
Γ	317789,237	4110388,856
Δ	317803,422	4110379,173
Ε	317798	4110362
Ζ	317734	4110388

**ΕΘΝΙΚΟ ΤΥΠΟΓΡΑΦΕΙΟ**  
Για τεχνικούς λόγους στο σχεδιάγραμμα, από το ηλεκτρονικό αρχείο, έγινε σμίκρυνση κατά ποσοστό **81%**



Καλαμάτα 26/4/2024  
Ο Συντάκτης  
Κυριακόπουλος Βασίλειος  
Δασοπόνος

Καλαμάτα 15/5/2024  
Ο Δασάρχης Καλαμάτας  
Καταϊφόρος Σπύρος  
Δασολόγος

Καλαμάτα 15/5/2024  
Κων/νος Φωτιάκης  
Δασολόγος

Πάτρα ...../...../2024  
Ο Προϊστάμενος Επιθεώρησης  
Εφαρμογής Δασικής Πολιτικής

ΝΙΚΙΤΑΣ ΜΑΖΙΣ  
15/05/2024 12:32  
Νικήτας Μάζης  
Δασολόγος



Η απόφαση αυτή να δημοσιευθεί στην Εφημερίδα της Κυβερνήσεως.

Πάτρα, 15 Μαΐου 2024

Με εντολή Γενικού Γραμματέα Δασών  
Ο Προϊστάμενος Επιθεώρησης  
Εφαρμογής Δασικής Πολιτικής  
ΝΙΚΗΤΑΣ ΜΑΖΗΣ

Αριθμ. 31038

(2)

**Επανακαθορισμός οριογραμμής αιγιαλού στη θέση «Άγιος Κωνσταντίνος (Γλυφονέρι)» νήσου Σκοπέλου, του Δήμου Σκοπέλου, της Περιφερειακής Ενότητας Σποράδων.**

Ο ΓΡΑΜΜΑΤΕΑΣ ΑΠΟΚΕΝΤΡΩΜΕΝΗΣ ΔΙΟΙΚΗΣΗΣ  
ΘΕΣΣΑΛΙΑΣ - ΣΤΕΡΕΑΣ ΕΛΛΑΔΑΣ

Έχοντας υπόψη:

1. Τον ν. 3852/2010 «Νέα Αρχιτεκτονική της Αυτοδιοίκησης και της Αποκεντρωμένης Διοίκησης - Πρόγραμμα Καλλικράτης» (Α' 87).
2. Τον ν. 2971/2001 «Αιγιαλός, παραλία και άλλες διατάξεις» (Α' 285).
3. Τον ν. 5092/2024 «Όροι αξιοποίησης της δημόσιας περιουσίας στις παραθαλάσσιες περιοχές και άλλες διατάξεις».
4. Το άρθρο 113 του ν. 5104/2024 «Κώδικας Φορολογικής διαδικασίας και άλλες διατάξεις» (Α' 33), σύμφωνα με το οποίο στο άρθρο 23 του ν. 5092/2024 προστίθεται παρ. 10.
5. Τον ν. 3200/1955 «Περί διοικητικής αποκεντρώσεως» (Α' 97), όπως τροποποιήθηκε και ισχύει σήμερα με τα ν.δ. 532/1970, β.δ.704/1970, β.δ. 705/1970, β.δ. 192/1972, π.δ. 71/1984, π.δ. 347/1986, ν. 2026/1992 και π.δ. 97/1993.
6. Την παρ. 21 του άρθρου 46 του ν. 3220/2004 «Μέτρα αναπτυξιακής και κοινωνικής πολιτικής - αντικειμενοποίηση του φορολογικού ελέγχου και άλλες διατάξεις» (Α' 15) δυνάμει των οποίων από 10-04-2004, αρμοδιότητες του Υπουργού Οικονομίας και Οικονομικών, οι οποίες ανήκαν ή είχαν μεταβιβαστεί στους Νομάρχες μέχρι την έναρξη λειτουργίας των Νομαρχιακών Αυτοδιοικήσεων και αφορούν θέματα του Υπουργείου Οικονομίας και Οικονομικών, που εξαιρέθηκαν από την κατάργηση με τις διατάξεις της παρ. 2 του άρθρου 39 του ν. 2218/1994, περιέρχονται στους Γενικούς Γραμματείς Περιφερειών.
7. Τις διατάξεις του ν. 3469/2006 «Εθνικό Τυπογραφείο, Εφημερίς της Κυβερνήσεως και λοιπές διατάξεις».
8. Τον ν. 4727/2020 «Ψηφιακή Διακυβέρνηση (Ενσωμάτωση στην Ελληνική νομοθεσία της οδηγίας Ε.Ε 2019/1024, Ηλεκτρονικές Επικοινωνίες (Ενσωμάτωση στο Ελληνικό Δίκαιο της οδηγίας Ε.Ε 2018/1972) και άλλες διατάξεις» (Α' 184).
9. Τα άρθρα 63 έως 66 του ν. 4954/2022 «Συμπληρωματικά μέτρα για την εφαρμογή του Κανονισμού (ΕΕ) 2019/788 του Ευρωπαϊκού Κοινοβουλίου και του Συμ-

βουλίου σχετικά με την Ευρωπαϊκή Πρωτοβουλία Πολιτών και του Εκτελεστικού Κανονισμού (ΕΕ) 2019/1799 της Επιτροπής για τη θέσπιση τεχνικών προδιαγραφών για τα επιμέρους επιγραμμικά συστήματα συγκέντρωσης - Διατάξεις σχετικές με την εκλογική διαδικασία και τον έλεγχο εσόδων και δαπανών κομμάτων, συνασπισμών και υποψηφίων βουλευτών και αιρετών - Λοιπές επείγουσες διατάξεις» (Α' 136).

10. Τις διατάξεις των διατηρούμενων άρθρων του π.δ. 284/1988 «Οργανισμός Υπουργείου Οικονομικών».

11. Το π.δ. 142/2017 «Οργανισμός Υπουργείου Οικονομικών» (Α' 181).

12. Το π.δ. 77/2023 «Σύσταση Υπουργείου και κατάργηση Γενικών Γραμματειών και Ειδικών Γραμματειών/Ενιαίων Διοικητικών Τομέων Υπουργείων - Μεταφορά αρμοδιοτήτων, υπηρεσιακών μονάδων, θέσεων προσωπικού και εποπτευόμενων φορέων» (Α' 130).

13. Το π.δ. 82/2023 «Μετονομασία Υπουργείου - Σύσταση και μετονομασία Γενικών Γραμματειών - Μεταφορά αρμοδιοτήτων, υπηρεσιακών μονάδων και θέσεων προσωπικού - Τροποποίηση και συμπλήρωση του π.δ. 77/2023 (Α' 130) - Μεταβατικές διατάξεις» (Α' 139).

14. Το π.δ. 138/2010 «Οργανισμός της Αποκεντρωμένης Διοίκησης Θεσσαλίας - Στερεάς Ελλάδας» (Α' 231).

15. Την υπό στοιχεία 1063649/790/Α0006/3.8.2004 απόφαση του Υπουργού Οικονομίας και Οικονομικών «Περί καταγραφής και διοικητικής κωδικοποίησης των αρμοδιοτήτων σε θέματα υπηρεσιών υπουργείου Οικονομίας και Οικονομικών που περιέρχονται στους Γενικούς Γραμματείς Περιφερειών κατά τις διατάξεις της παρ. 21 του άρθρου 46 του ν. 3220/2004».

16. Την υπ' αρ. 86776/19.12.2022 απόφαση του Υπουργού Εσωτερικών «Διορισμός του Κωνσταντίνου Τζανακούλη του Γεωργίου στη θέση του Μετακλητού Γραμματέα της Αποκεντρωμένης Διοίκησης Θεσσαλίας - Στερεάς Ελλάδας» (Υ.Ο.Δ.Δ. 1183).

17. Το υπό στοιχεία Δ6Α 1022671 ΕΞ 2011/10-02-2011 έγγραφο του Υπουργείου Οικονομικών, σύμφωνα με το οποίο οι αρμοδιότητες του Υπουργού Οικονομικών, που περιήλθαν στους Γενικούς Γραμματείς των Περιφερειών (ν. 2503/1997, Α' 107), σύμφωνα με τις διατάξεις της παρ. 21 του άρθρου 46 του ν. 3220/2004 (Α' 15) και καταγράφονται στην υπό στοιχεία 1063649/790/Α0006/03-08-2004 απόφαση του Υπουργού Οικονομίας και Οικονομικών, ασκούνται από 01/01/2011, από τους Γενικούς Γραμματείς των Αποκεντρωμένων Διοικήσεων, σύμφωνα με τις διατάξεις του άρθρου 280 του ν. 3852/2010 (Α' 87).

18. Την από 12.02.2024 έκθεση της κατά το άρθρο 3 του ν. 2971/2001 «Αιγιαλός, παραλία και άλλες διατάξεις» αρμόδιας Επιτροπής για τον επανακαθορισμό της οριογραμμής αιγιαλού στη θέση «Άγιος Κωνσταντίνος (Γλυφονέρι)» νήσου Σκοπέλου, του Δήμου Σκοπέλου, της Περιφερειακής Ενότητας Σποράδων.

19. Την υπό στοιχεία 1047212/4835/Β0010/18.05.1999 (Δ' 443) απόφαση του Υπουργού Οικονομικών, με την οποία καθορίστηκαν οι οριογραμμές αιγιαλού και παραλίας στη θέση «Άγιος Κωνσταντίνος (Γλυφονέρι)» του Δήμου Σκοπέλου.

20. Την υπ' αρ. 13943/132052/30.08.2018 (Δ' 382, διόρθωση σφάλματος Δ' 507) απόφαση του Συντονιστή της Αποκεντρωμένης Διοίκησης Θεσσαλίας - Στερεάς Ελλάδας.

21. Το από μηνός Μαρτίου 2023 διάγραμμα επί υποβάθρου ορθοφωτοχάρτη, κλίμακας 1:500, αποτελούμενο από μία (1) πινακίδα, που συντάχθηκε από την Μπράτσου Ειρήνη, Τοπογράφο Μηχανικό, υπάλληλο της Κτηματικής Υπηρεσίας Μαγνησίας, θεωρήθηκε από την Προϊσταμένη της Κτηματικής Υπηρεσίας Μαγνησίας Μαρία Τραχανατζή στις 12.02.2024 και συνοδεύει την Έκθεση της προαναφερόμενης Επιτροπής.

22. Το υπό στοιχεία 49289 ΕΞΕ 2024/26-04-2024 έγγραφο της Κτηματικής Υπηρεσίας Μαγνησίας, με το οποίο ζητείται η έκδοση της απόφασης, αποφασίζουμε:

Α. επικυρώνουμε την από 12.02.2024 έκθεση της κατά το άρθρο 3 του ν. 2971/2001, αρμόδιας Επιτροπής καθορισμού ορίων αιγιαλού και παραλίας, για τον επανακαθορισμό της οριογραμμής αιγιαλού στη θέση «Άγιος Κωνσταντίνος (Γλυφονέρι)» νήσου Σκοπέλου, του Δήμου Σκοπέλου, της Περιφερειακής Ενότητας Σποράδων, καθώς και το από μηνός Μαρτίου 2023 διάγραμμα επί υποβάθρου ορθοφωτοχάρτη, κλίμακας 1:500 αποτελούμενο από μία (1) πινακίδα, που συντάχθηκε από την Ειρήνη Μπράτσου, Τοπογράφο Μηχανικό, υπάλληλο της Κτηματικής Υπηρεσίας Μαγνησίας, και θεωρήθηκε από την Προϊσταμένη της Κτηματικής Υπηρεσίας Μαγνησίας, Μαρία Τραχανατζή στις 12.02.2024.

Β. Στο παραπάνω διάγραμμα η αρμόδια επιτροπή:

Επανακαθορίζει την οριστικοποιημένη γραμμή αιγιαλού (ΠΟΑ), με κόκκινη συνεχή πολυγωνική γραμμή Α1.Α2 (όπου η Α1 ταυτίζεται με την κορυφή 18 του καθορισμού της υπό στοιχεία 1047212/4835/Β0010/18.05.1999 (Δ' 443) απόφασης του Υπουργού Οικονομικών, της οποίας οι κορυφές ορίζονται με καρτεσιανές συντεταγμένες του Ελληνικού Γεωδαιτικού Συστήματος Αναφοράς (Ε.Γ.Σ.Α' 87), ώστε να επιτευχθεί η συναρμογή της με την οριογραμμή αιγιαλού που καθορίστηκε με την υπό στοιχεία 1047212/4835/Β0010/18.05.1999 (Δ' 443) απόφαση του Υπουργού Οικονομικών.

Η παρούσα απόφαση επανακαθορισμού της οριογραμμής αιγιαλού, με τα συνοδευτικά αυτής, θα δημοσιοποιηθεί στην ιστοσελίδα του Υπουργείου Εθνικής Οικονομίας και Οικονομικών, σύμφωνα με τα άρθρα 4 παρ. 3 και 7α του ν. 2971/2001, και συγκεκριμένα στη διεύθυνση: <https://www1.gsis.gr/gsp/dhpe/publicgis/faces/homeShore>.

#### ΕΚΘΕΣΗ ΕΠΙΤΡΟΠΗΣ ΕΠΑΝΑΚΑΘΟΡΙΣΜΟΥ ΟΡΙΟΓΡΑΜΜΗΣ ΑΙΓΙΑΛΟΥ,

σύμφωνα με τα άρθρα 3, 4 του ν. 2971/2001 και το άρθρο 7α το οποίο προστέθηκε με την παρ. 4 του άρθρου 11 του ν. 4281/2014 στην περιοχή «Άγιος Κωνσταντίνος (Γλυφονέρι)» νήσου Σκοπέλου του Δήμου Σκοπέλου, της Π.Ε. Σποράδων.

Στον Βόλο σήμερα, 12 Φεβρουαρίου 2024, ημέρα Δευτέρα, η επιτροπή καθορισμού ορίων αιγιαλού - παραλίας -

παλαιού αιγιαλού, η σύνθεση της οποίας καθορίστηκε βάσει των διατάξεων του άρθρου 3 του ν. 2971/2001 «Αιγιαλός, παραλία και άλλες διατάξεις» και συγκροτήθηκε με την υπ' αρ. 120227/29-07-2022 (ΑΔΑ: ΨΡΚΗΟΡ10-Ρ1Γ) απόφαση του Συντονιστή Αποκεντρωμένης Διοίκησης Θεσσαλίας - Στερεάς Ελλάδας, αποτελούμενη από τους:

1. ΤΡΑΧΑΝΑΤΖΗ ΜΑΡΙΑ προϊσταμένη της Κτηματικής Υπηρεσίας Μαγνησίας, ως πρόεδρος.

2. ΣΤΑΜΟΥ ΜΑΡΓΑΡΙΤΑ, τοπογράφο μηχανικό της Κτηματικής Υπηρεσίας ως μέλος,

3. ΠΡΟΒΙΑ ΑΓΓΕΛΙΚΗ, προϊσταμένη της Διεύθυνσης Τεχνικών Υπηρεσιών, Πολεοδομίας και Περιβάλλοντος, Δήμου Σκοπέλου, ως μέλος,

4. ΚΑΤΣΑΜΠΑΣ ΝΙΚΟΛΑΟΣ, Λιμενάρχης Σκιάθου, ως μέλος,

5. ΠΑΠΑΔΗΜΗΤΡΙΟΥ ΚΩΝΣΤΑΝΤΙΝΟΣ - Προϊστάμενο Διεύθυνσης Περιβάλλοντος και Χωρικού Σχεδιασμού Θεσσαλίας της Α.Δ.Θ.Σ.Τ.Ε., ως μέλος ο οποίος αν και προσκλήθηκε εμπρόθεσμα και νομίμως, δεν προσήλθε.

Συνήλθε, κατόπιν της υπό στοιχεία 13114ΕΞΕ2024/06-02-2024 πρόσκλησης της Προέδρου για να γνωμοδοτήσει επί της υπόθεσης επανακαθορισμού αιγιαλού και παραλίας, στην περιοχή «Άγιος Κωνσταντίνος (Γλυφονέρι)» νήσου Σκοπέλου του Δήμου Σκοπέλου.

Η επιτροπή αφού έλαβε υπόψη της:

1. Τις διατάξεις του ν. 2971/2001 «Αιγιαλός, παραλία και άλλες διατάξεις» (Α' 285), της υπό στοιχεία 1089532πε/8205πε/Β0.010/20-4-2005 κοινής υπουργικής απόφασης Υπουργών Οικονομίας και Οικονομικών και ΠΕΧΩΔΕ «περί στοιχείων καθορισμού αιγιαλού και παραλίας».

2. Τις διατάξεις των άρθρων 23 και 24 του ν. 4607/2019 (Α' 65), με τα οποία τροποποιήθηκαν τα άρθρα 1 και 2 του ν. 2971/2001, αντίστοιχα.

3. Τις διατάξεις του άρθρου 11 του ν. 4281/2014 (Α' 160) με το οποίο αντικαταστάθηκαν τα άρθρα 4 και 6 του ν. 2971/2001 (άρθρο 11 - παρ. 1 και παρ. 2), τροποποιήθηκε το άρθρο 7 του ν. 2971/2001 (άρθρο 11 - παρ. 3) και προστέθηκε το άρθρο 7α (άρθρο 11 - παρ. 4).

4. Την υπό στοιχεία 1047212/4835/Β0010/18-05-1999 (Β' 443) απόφαση του Υπουργού Οικονομικών με την οποία καθορίστηκαν οι οριογραμμές αιγιαλού και παραλίας στη θέση «Άγιος Κωνσταντίνος (Γλυφονέρι)» του Δήμου Σκοπέλου Μαγνησίας.

5. Την υπ' αρ. 13943/132052/30-8-2018 απόφαση του Συντονιστή της Αποκεντρωμένης Διοίκησης Θεσσαλίας - Στερεάς Ελλάδας με θέμα «Οριστικοποίηση προκαταρκτικής γραμμής αιγιαλού (ΠΟΑ) στην Π.Ε. Μαγνησίας» (382), όπως αυτή διορθώθηκε από το εσφαλμένο «Π.Ε. Μαγνησίας» στο ορθό «Π.Ε. Μαγνησίας και Σποράδων» (Δ' 507) και στην οποία εμπίπτει η εξεταζόμενη περιοχή.

6. Το υπ' αρ. 2226544/08-06-2022 έγγραφο του Ελληνικού Κτηματολογίου με το οποίο διαβιβάστηκαν στην υπηρεσία μας σε ψηφιακή μορφή τα κτηματολογικά διαγράμματα της Προανάρτησης για το σύνολο των υπό κτηματογράφηση περιοχών, οι οποίες περιλαμβάνονται στην Κτηματογράφηση ΚΤ5-11 (υπόλοιπες περιοχές των Περιφερειακών Ενοτήτων Μαγνησίας και Σποράδων της Περιφέρειας Θεσσαλίας).

7. Την από 19-07-2023 εισηγητική τεχνική έκθεση των μηχανικών της Κτηματικής Υπηρεσίας Μαγνησίας, Ειρήνης Μπράτσου και Μαργαρίτας Στάμου, με το διάγραμμα που τη συνοδεύει (μία πινακίδα).

8. Το γεγονός ότι παρατηρήθηκε ασυνέχεια σύνδεσης της οριογραμμής αιγιαλού της παρ. 4 με την οριογραμμή αιγιαλού (ΠΟΑ) της παρ. 5.

9. Το από μηνός Μαρτίου 2023 διάγραμμα επανακαθορισμού οριογραμμής αιγιαλού, της τοπογράφου μηχανικού της Κτηματικής Υπηρεσίας Μαγνησίας, Ειρήνης Μπράτσου, σε κλίμακα 1:500, αποτελούμενο από μία πινακίδα που θεωρήθηκε από την Προϊσταμένη της Κτηματικής Υπηρεσίας Μαγνησίας, Μαρία Τραχανατζή, στις 12.02.2023, αποφασίζουμε:

Επανακαθορίζουμε την οριστικοποιημένη γραμμή αιγιαλού (ΠΟΑ), με κόκκινη συνεχή πολυγωνική γραμμή Α1.Α2 (όπου η Α1 ταυτίζεται με την κορυφή 18 του καθορισμού της παρ. 4), της οποίας οι κορυφές ορίζονται με καρτεσιανές συντεταγμένες του Ελληνικού Γεωδαιτικού Συστήματος Αναφοράς (ΕΓ.Σ.Α. '87), ώστε να επιτευχθεί η συναρμογή της με την οριογραμμή αιγιαλού που καθορίστηκε με την υπό στοιχεία 1047212/4835/Β0010/18-05-1999 απόφαση του Υπουργού Οικονομικών (Δ' 443).

Η Πρόεδρος

ΜΑΡΙΑ ΤΡΑΧΑΝΑΤΖΗ

Τα Μέλη

ΜΑΡΓΑΡΙΤΑ ΣΤΑΜΟΥ

ΑΓΓΕΛΙΚΗ ΠΡΟΒΙΑ


ΝΙΚΟΛΑΟΣ ΚΑΤΣΑΜΠΑΣ



ΕΛΕΝΗ ΧΑΤΖΟΓΛΟΥ  
26/04/2024 13:10  
Αριθμός Αρχειοθέτ.



<p>ΕΛΛΗΝΙΚΗ ΔΗΜΟΚΡΑΤΙΑ ΥΠΟΥΡΓΕΙΟ ΕΘΝΙΚΗΣ ΟΙΚΟΝΟΜΙΑΣ &amp; ΟΙΚΟΝΟΜΙΚΩΝ ΓΕΝΙΚΗ ΓΡΑΜΜΑΤΕΙΑ ΔΗΜΟΣΙΑΣ ΠΕΡΙΟΥΣΙΑΣ ΓΕΝ. Δ/ΝΣΗ ΔΗΜ. ΠΕΡΙΟΥΣΙΑΣ &amp; ΚΟΙΝΟΦΕΛΩΝ ΠΕΡΙΟΥΣΙΩΝ ΚΤΗΜΑΤΙΚΗ ΥΠΗΡΕΣΙΑ ΜΑΓΝΗΣΙΑΣ</p>	<p>ΔΙΑΓΡΑΜΜΑ ΕΠΑΝΑΚΑΘΟΡΙΣΜΟΥ ΟΡΙΟΓΡΑΜΜΗΣ ΔΙΠΑΛΟΥ (ΠΟΑ)</p>	<p>ΠΕΡΙΟΧΗ "ΛΓΟΣ ΚΩΝΣΤΑΝΤΙΝΟΣ (ΓΛΥΦΟΝΕΡΙ)" ΤΟΥ ΔΗΜΟΥ ΣΚΟΠΕΛΟΥ ΝΟΜΟΥ ΜΑΓΝΗΣΙΑΣ</p>	<p>ΥΠΟΜΝΗΜΑ Το παρόν διαγράμμα συντάσσεται την από 12-02-2024 έκθεση της επιτροπής του άρθρου 3 του Ν.2971/01. Οι συντεταγμένες των κορυφών των οριογραμμών δίνονται στο Ελληνικό Γεωδαιτικό Σύστημα Αναφοράς ΕΓΣΑ'87.</p>	<p>Οριογραμμή αναλυού ————— Εργασίες οριογραμμής αναλυού – παραβάς Καταγραμμένη οριογραμμή αναλυού (ΠΟΑ) - - - - -</p>	<p>Η ΠΡΟΒΑΡΟΣ  2. ΤΑ ΜΕΛΗ  3. Η Μηχανικός της Κ.Υ. Μαγνησίας  4. Η Πρόσταση Δ/σης Τεχνικών Υπηρεσιών, Πολεοδομίας &amp; Περι/τος του Δήμου Σκοπέλου  5. Ο Αμετάκλητος Σκέυδου</p>	<p>Η ΠΡΟΒΛΕΠΟΜΕΝΗ ΤΙΜΗ ΤΗΣ ΚΤΗΜΑΤΙΚΗΣ ΥΠΗΡΕΣΙΑΣ ΜΑΓΝΗΣΙΑΣ  Ο Προστατέμενος Δ/σης Π.Ε.Χ. Θεσσαλίας της Α.Δ.Θ.Σ.Τ.Ε.</p>	<p>ΚΛΙΜΑΚΑ: 1:500 ΧΡΟΝΟΛΟΓΙΑ: ΜΑΡΤΙΟΣ 2023 ΘΕΩΡΗΘΗΚΕ ΠΙΝΑΚΙΔΑ: 1/1 Η ΣΥΝΤΑΞΑΣΙΑ</p>
---	--	---	--	--	---	--	---



Η ισχύς της παρούσας αρχίζει με τη δημοσίευσή της στο Φύλλο Εφημερίδας της Κυβερνήσεως.

Η απόφαση αυτή με την έκθεση της Επιτροπής και το διάγραμμα, να δημοσιευθούν στην Εφημερίδα της Κυβερνήσεως.

Λάρισα, 16 Μαΐου 2024

Ο Γραμματέας Αποκεντρωμένης Διοίκησης  
ΚΩΝΣΤΑΝΤΙΝΟΣ ΤΖΑΝΑΚΟΥΛΗΣ

Αριθμ. 31029

(3)

**Επανακαθορισμός οριογραμμής αιγιαλού και παραλίας στη θέση «Καστάνι» νήσου Σκοπέλου, του Δήμου Σκοπέλου, της Περιφερειακής Ενότητας Σποράδων.**

Ο ΓΡΑΜΜΑΤΕΑΣ ΑΠΟΚΕΝΤΡΩΜΕΝΗΣ ΔΙΟΙΚΗΣΗΣ  
ΘΕΣΣΑΛΙΑΣ - ΣΤΕΡΕΑΣ ΕΛΛΑΔΑΣ

Έχοντας υπόψη:

1. Τον ν. 3852/2010 «Νέα αρχιτεκτονική της αυτοδιοίκησης και της αποκεντρωμένης Διοίκησης - πρόγραμμα Καλλικράτης» (Α' 87).

2. Τον ν. 2971/2001 «Περί αιγιαλού και παραλίας και άλλες διατάξεις».

3. Τον ν. 5092/2024 «Όροι αξιοποίησης της δημόσιας περιουσίας στις παραθαλάσσιες περιοχές και άλλες διατάξεις».

4. Το άρθρο 113 του ν. 5104/2024 «Κώδικας Φορολογικής διαδικασίας και άλλες διατάξεις», σύμφωνα με το οποίο στο άρθρο 23 του ν. 5092/2024 προστίθεται η παρ. 10.

5. Τον ν. 3200/1955 «Περί διοικητικής αποκεντρώσεως», όπως τροποποιήθηκε με τα ν.δ. 532/1970, β.δ. 704/1970, β.δ. 705/1970, β.δ. 192/1972, π.δ. 71/1984, π.δ. 347/1986, ν. 2026/1992 και π.δ. 97/1993.

6. Την παρ. 21 του άρθρου 46 του ν. 3220/2004 «Μέτρα αναπτυξιακής και κοινωνικής πολιτικής - αντικειμενοποίηση του φορολογικού ελέγχου και άλλες διατάξεις» (Α' 15) δυνάμει των οποίων από 10-04-2004, αρμοδιότητες του Υπουργού Οικονομίας και Οικονομικών, οι οποίες ανήκαν ή είχαν μεταβιβαστεί στους Νομάρχες μέχρι την έναρξη λειτουργίας των Νομαρχιακών Αυτοδιοικήσεων και αφορούν θέματα του Υπουργείου Οικονομίας και Οικονομικών, που εξαιρέθηκαν από την κατάργηση με τις διατάξεις της παρ. 2 του άρθρου 39 του ν. 2218/1994, περιέρχονται στους Γενικούς Γραμματείς Περιφερειών.

7. Τον ν. 3469/2006 «Εθνικό Τυπογραφείο, Εφημερίς της Κυβερνήσεως και λοιπές διατάξεις».

8. Τον ν. 4727/2020 «Ψηφιακή Διακυβέρνηση (Ενσωμάτωση στην Ελληνική νομοθεσία της οδηγίας Ε.Ε. 2019/1024, Ηλεκτρονικές Επικοινωνίες (Ενσωμάτωση στο Ελληνικό Δίκαιο της οδηγίας Ε.Ε. 2018/1972) και άλλες διατάξεις» (Α' 184).

9. Τα άρθρα 63 έως 66 του ν. 4954/2022 «Συμπληρωματικά μέτρα για την εφαρμογή του Κανονισμού (ΕΕ) 2019/788 του Ευρωπαϊκού Κοινοβουλίου και του Συμβουλίου σχετικά με την Ευρωπαϊκή Πρωτοβουλία Πο-

λιτών και του Εκτελεστικού Κανονισμού (ΕΕ) 2019/1799 της Επιτροπής για τη θέσπιση τεχνικών προδιαγραφών για τα επιμέρους επιγραμμικά συστήματα συγκέντρωσης - Διατάξεις σχετικές με την εκλογική διαδικασία και τον έλεγχο εσόδων και δαπανών κομμάτων, συνασπισμών και υποψηφίων βουλευτών και αιρετών - Λοιπές επείγουσες διατάξεις» (Α' 136).

10. Τις διατάξεις των διατηρούμενων άρθρων του π.δ. 284/1988 «Οργανισμός Υπουργείου Οικονομικών».

11. Τις διατάξεις του π.δ. 142/2017 «Οργανισμός Υπουργείου Οικονομικών».

12. Το π.δ. 77/2023 «Σύσταση Υπουργείου και κατάργηση Γενικών Γραμματειών και Ειδικών Γραμματειών/Ενιαίων Διοικητικών Τομέων Υπουργείων - Μεταφορά αρμοδιοτήτων, υπηρεσιακών μονάδων, θέσεων προσωπικού και εποπτευόμενων φορέων» (Α' 130).

13. Το π.δ. 82/2023 «Μετονομασία Υπουργείου - Σύσταση και μετονομασία Γενικών Γραμματειών - Μεταφορά αρμοδιοτήτων, υπηρεσιακών μονάδων και θέσεων προσωπικού - Τροποποίηση και συμπλήρωση του π.δ. 77/2023 (Α' 130) - Μεταβατικές διατάξεις» (Α' 139).

14. Το π.δ. 138/2010 «Οργανισμός της Αποκεντρωμένης Διοίκησης Θεσσαλίας - Στερεάς Ελλάδας» (Α' 231).

15. Την υπό στοιχία 1063649/790/Α0006/3.8.2004 απόφαση του Υπουργού Οικονομίας και Οικονομικών «Περί καταγραφής και διοικητικής κωδικοποίησης των αρμοδιοτήτων σε θέματα υπηρεσιών υπουργείου Οικονομίας και Οικονομικών που περιέρχονται στους Γενικούς Γραμματείς Περιφερειών κατά τις διατάξεις της παρ. 21 του άρθρου 46 του ν. 3220/2004».

16. Την υπ' αρ. 86776/19.12.2022 απόφαση του Υπουργού Εσωτερικών «Διορισμός του Κωνσταντίνου Τζανακούλη του Γεωργίου στη θέση του Μετακλητού Γραμματέα της Αποκεντρωμένης Διοίκησης Θεσσαλίας - Στερεάς Ελλάδας» (Υ.Ο.Δ.Δ. 1183).

17. Το υπό στοιχία Δ6Α 1022671 ΕΞ 2011/10-02-2011 έγγραφο του Υπουργείου Οικονομικών, σύμφωνα με το οποίο οι αρμοδιότητες του Υπουργού Οικονομικών, που περιήλθαν στους Γενικούς Γραμματείς των Περιφερειών (του ν. 2503/1997, Α' 107), σύμφωνα με τις διατάξεις της παρ. 21 του άρθρου 46 του ν. 3220/2004 (Α' 15) και καταγράφονται στην υπό στοιχία 1063649/790/Α0006/03-08-2004 απόφαση του Υπουργού Οικονομίας και Οικονομικών, ασκούνται από 01/01/2011, από τους Γενικούς Γραμματείς των Αποκεντρωμένων Διοικήσεων, σύμφωνα με τις διατάξεις του άρθρου 280 του ν. 3852/2010 (Α' 87).

18. Την από 12.02.2024 έκθεση της κατά το άρθρο 3 του ν. 2971/2001 «Αιγιαλός, παραλία και άλλες διατάξεις» αρμόδιας Επιτροπής για τον επανακαθορισμό της οριογραμμής αιγιαλού και παραλίας στη θέση «Καστάνι» νήσου Σκοπέλου, του Δήμου Σκοπέλου, της Περιφερειακής Ενότητας Σποράδων.

19. Την υπ' αρ. 1105690/7944/23.09.1998 (Δ' 804) απόφαση του Υπουργού Οικονομικών, με την οποία καθορίστηκαν οι οριογραμμές αιγιαλού και παραλίας στη θέση «Καστάνι» του Δήμου Σκοπέλου Μαγνησίας.

20. Την υπ' αρ. 13943/132052/30.08.2018 (Δ' 382, διόρθωση σφάλματος Δ' 507) απόφαση του Συντονιστή της Αποκεντρωμένης Διοίκησης Θεσσαλίας - Στερεάς Ελλάδας.



21. Το από μινός Μαρτίου 2022 διάγραμμα επί υποβάθρου ορθοφωτοχάρτη, κλίμακας 1:500, αποτελούμενο από μία (1) πινακίδα, που συντάχθηκε από την Μπράτσου Ειρήνη, Τοπογράφο Μηχανικό, υπάλληλο της Κτηματικής Υπηρεσίας Μαγνησίας, θεωρήθηκε από την Προϊσταμένη της Κτηματικής Υπηρεσίας Μαγνησίας Μαρία Τραχανατζή στις 12.02.2024 και συνοδεύει την Έκθεση της προαναφερόμενης Επιτροπής.

22. Το υπό στοιχεία 49287 ΕΞΕ 2024/26-04-2024 έγγραφο της Κτηματικής Υπηρεσίας Μαγνησίας, με το οποίο ζητείται η έκδοση της απόφασης, αποφασίζουμε:

Α. Επικυρώνουμε την από 12.02.2024 έκθεση της κατά το άρθρο 3 του ν. 2971/2001, αρμόδιας Επιτροπής καθορισμού ορίων αιγιαλού και παραλίας, για τον επανακαθορισμό της οριογραμμής αιγιαλού και παραλίας στη θέση «Καστάνι» νήσου Σκοπέλου, του Δήμου Σκοπέλου, της Περιφερειακής Ενότητας Σποράδων, καθώς και το από μινός Μαρτίου 2022 διάγραμμα επί υποβάθρου ορθοφωτοχάρτη, κλίμακας 1:500 αποτελούμενο από μία (1) πινακίδα, που συντάχθηκε από την Ειρήνη Μπράτσου, Τοπογράφο Μηχανικό, υπάλληλο της Κτηματικής Υπηρεσίας Μαγνησίας, και θεωρήθηκε από την Προϊσταμένη της Κτηματικής Υπηρεσίας Μαγνησίας, Μαρία Τραχανατζή στις 12.02.2024.

Β. Στο παραπάνω διάγραμμα η αρμόδια επιτροπή:

1. Επανακαθορίζει την οριογραμμή αιγιαλού που καθορίστηκε με την υπ' αρ. 1105690/7944/23-09-1998 (Δ' 804) απόφαση του Υπουργού Οικονομικών, με κόκκινη συνεχή πολυγωνική γραμμή Α1.Α2 (η κορυφή Α2 βρίσκεται σε τομή μεταξύ των κορυφών Α2-Α3 του καθορισμού της παρ. 4 της Έκθεσης της), της οποίας οι κορυφές ορίζονται με καρτεσιανές συντεταγμένες του Ελληνικού Γεωδαιτικού Συστήματος Αναφοράς (Ε.Γ.Σ.Α. '87), ώστε να επιτευχθεί η συναρμογή της με την οριστικοποιημένη οριογραμμή αιγιαλού της παρ. 5 της Έκθεσης της.

2. Επανακαθορίζει την οριογραμμή παραλίας που καθορίστηκε με την υπ' αρ. 1105690/7944/23-09-1998 (Δ' 804) απόφαση Υπουργού Οικονομικών, με κίτρινη συνεχή πολυγωνική Π1.Π2 (η κορυφή Π2 βρίσκεται σε τομή μεταξύ των κορυφών Α1'-Α2' του καθορισμού της παρ. 4 της Έκθεσης της), παράλληλη της οριογραμμής αιγιαλού και σε απόσταση δεκαπέντε (15) μέτρων από αυτή, της οποίας οι κορυφές ορίζονται με καρτεσιανές συντεταγμένες του Ελληνικού Γεωδαιτικού Συστήματος (Ε.Γ.Σ.Α.'87).

Το εύρος της ζώνης παραλίας τοποθετείται στα 15 μέτρα καθώς ο αρχικός καθορισμός της παρ. 4 της έκθεσης της Επιτροπής φέρει πλάτος 15 μέτρων. Η γεωμορφολογία της ακτής δεν παρουσιάζει μεγάλες διαφοροποιήσεις σε σχέση με τις όμορες περιοχές και το καθοριζόμενο πλάτος κρίνεται ικανό για την εξυπηρέτηση της επικοινωνίας της ξηράς με τη θάλασσα και αντίστροφα.

Η παρούσα απόφαση επανακαθορισμού της οριογραμμής αιγιαλού και παραλίας, με τα συνοδευτικά αυτής, θα δημοσιοποιηθεί στην ιστοσελίδα του Υπουργείου Εθνικής Οικονομίας και Οικονομικών, σύμφωνα με τα άρθρα 4 παρ. 3 και 7α του ν. 2971/2001 και συγκεκριμένα στη διεύθυνση: <https://www1.gsis.gr/gsp/dhpe/publicgis/faces/homeShore>.

ΕΚΘΕΣΗ ΕΠΙΤΡΟΠΗΣ ΕΠΑΝΑΚΑΘΟΡΙΣΜΟΥ ΟΡΙΟΓΡΑΜΜΗΣ ΑΙΓΙΑΛΟΥ, (ΠΟΑ) ΚΑΙ ΠΑΡΑΛΙΑΣ, σύμφωνα με τα άρθρα 3, 4 του ν. 2971/2001 και το άρθρο 7α το οποίο προστέθηκε με την παρ. 4 του άρθρου 11 του ν. 4281/2014 στην περιοχή «Καστάνι» νήσου Σκοπέλου του Δήμου Σκοπέλου, της ΠΕ Σποράδων.

Στον Βόλο σήμερα, 12 Φεβρουαρίου 2024, ημέρα Δευτέρα, η επιτροπή καθορισμού ορίων αιγιαλού - παραλίας - παλαιού αιγιαλού, η σύνθεση της οποίας καθορίστηκε βάσει των διατάξεων του άρθρου 3 του ν. 2971/2001 «Αιγιαλός, παραλία και άλλες διατάξεις» και συγκροτήθηκε με την υπ' αρ. 120227/29-07-2022 (ΑΔΑ: ΨΡΚΗΟΡ10-Ρ1Γ) απόφαση του Συντονιστή Αποκεντρωμένης Διοίκησης Θεσσαλίας - Στερεάς Ελλάδας, αποτελούμενη από τους:

1. ΤΡΑΧΑΝΑΤΖΗ ΜΑΡΙΑ προϊσταμένη της Κτηματικής Υπηρεσίας Μαγνησίας, ως πρόεδρος.

2. ΣΤΑΜΟΥ ΜΑΡΓΑΡΙΤΑ, τοπογράφο μηχανικό της Κτηματικής Υπηρεσίας ως μέλος,

3. ΠΡΟΒΙΑ ΑΓΓΕΛΙΚΗ, προϊσταμένη της Διεύθυνσης Τεχνικών Υπηρεσιών, Πολοδομίας και Περιβάλλοντος, Δήμου Σκοπέλου, ως μέλος,

4. ΚΑΤΣΑΜΠΑΣ ΝΙΚΟΛΑΟΣ, Λιμενάρχης Σκιάθου, ως μέλος,

5. ΠΑΠΑΔΗΜΗΤΡΙΟΥ ΚΩΝΣΤΑΝΤΙΝΟΣ - Προϊστάμενο Διεύθυνσης Περιβάλλοντος και Χωρικού Σχεδιασμού Θεσσαλίας της Α.Δ.Θ.Σ.Τ.Ε., ως μέλος ο οποίος αν και προσκλήθηκε εμπρόθεσμα και νομίμως, δεν προσήλθε.

Συνήλθε, κατόπιν της υπό στοιχεία 13114ΕΞΕ2024/06-02-2024 πρόσκλησης της Προέδρου για να γνωμοδοτήσει επί της υπόθεσης επανακαθορισμού αιγιαλού (ΠΟΑ) και παραλίας, στην περιοχή «Καστάνι» νήσου Σκοπέλου του Δήμου Σκοπέλου.

Η επιτροπή αφού έλαβε υπόψη της:

1. Τις διατάξεις του ν. 2971/2001 «Αιγιαλός, παραλία και άλλες διατάξεις» (Α' 285), της υπό στοιχεία 1089532πε/8205πε/Β0.010/20-4-2005 κοινής απόφασης Υπουργών Οικονομίας και Οικονομικών και ΠΕΧΩΔΕ «Περί στοιχείων καθορισμού αιγιαλού και παραλίας».

2. Τις διατάξεις των άρθρων 23 και 24 του ν. 4607/2019 (Α' 65), με τα οποία τροποποιήθηκαν τα άρθρα 1 και 2 του ν. 2971/2001 αντίστοιχα.

3. Τις διατάξεις του άρθρου 11 του ν. 4281/2014 (Α' 160) με το οποίο αντικαταστάθηκαν τα άρθρα 4 και 6 του ν. 2971/2001 (άρθρο 11 - παρ. 1 και παρ. 2), τροποποιήθηκε το άρθρο 7 του ν. 2971/2001 (άρθρο 11 - παρ. 3) και προστέθηκε το άρθρο 7α (άρθρο 11 - παρ. 4).

4. Την υπ' αρ. 1105690/7944/23-09-1998(Δ' 804) απόφαση του Υπουργού Οικονομικών με την οποία καθορίστηκαν οι οριογραμμές αιγιαλού και παραλίας στη θέση «Καστάνι» του Δήμου Σκοπέλου Μαγνησίας.

5. Την υπ' αρ. 13943/132052/30-8-2018 απόφαση του Συντονιστή της Αποκεντρωμένης Διοίκησης Θεσσαλίας-Στερεάς Ελλάδας με θέμα «Οριστικοποίηση προκαταρκτικής γραμμής αιγιαλού (ΠΟΑ) στην Π.Ε. Μαγνησίας» (Δ' 382), όπως αυτή διορθώθηκε από το εσφαλμένο «Π.Ε. Μαγνησίας» στο ορθό «Π.Ε. Μαγνησίας και Σποράδων» (Δ' 507) και στην οποία εμπίπτει η εξεταζόμενη περιοχή.

6. Το υπ' αρ. 2226544/08-06-2022 έγγραφο του Ελληνικού Κτηματολογίου με το οποίο διαβιβάστηκαν στην υπηρεσία μας σε ψηφιακή μορφή τα κτηματολογικά διαγράμματα της Προανάρτησης για το σύνολο των υπό κτηματογράφηση περιοχών, οι οποίες περιλαμβάνονται στην Κτηματογράφηση ΚΤ5-11 (υπόλοιπες περιοχές των Περιφερειακών Ενοτήτων Μαγνησίας και Σποράδων της Περιφέρειας Θεσσαλίας).

7. Την από 24-05-2023 εισηγητική τεχνική έκθεση των μηχανικών της Κτηματικής Υπηρεσίας Μαγνησίας, Ειρήνης Μπράτσου και Μαργαρίτας Στάμου, με το διάγραμμα που τη συνοδεύει (μία πινακίδα).

8. Το γεγονός ότι παρατηρήθηκε ασυνέχεια σύνδεσης της οριογραμμής αιγιαλού της παρ. 4 με την οριστικοποιημένη οριογραμμή αιγιαλού (ΠΟΑ) της παρ. 5.

9. Το γεγονός ότι στον καθορισμό της παρ. 4 έχει καθοριστεί γραμμή παραλίας παράλληλη στη γραμμή αιγιαλού σε σταθερή απόσταση δεκαπέντε (15) μέτρων από αυτή και η υπό εξέταση περιοχή βρίσκεται εκτός σχεδίου.

10. Το από μηνός Μαρτίου 2022 διάγραμμα επανακαθορισμού οριογραμμής αιγιαλού και παραλίας, της τοπογράφου μηχανικού της Κτηματικής Υπηρεσίας Μαγνησίας, Ειρήνης Μπράτσου, σε κλίμακα 1:500, αποτελούμενο από μία πινακίδα που θεωρήθηκε από την Προϊσταμένη της Κτηματικής Υπηρεσίας Μαγνησίας, Μαρία Τραχανατζή, στις 12.02.2023, αποφασίζουμε:

1. Επανακαθορίζουμε την οριογραμμή αιγιαλού που καθορίστηκε με την υπ' αρ. 1105690/7944/23-09-1998 (Δ' 804) απόφαση του Υπουργού Οικονομικών, με κόκ-

κινη συνεχή πολυγωνική γραμμή Α1.Α2 (η κορυφή Α2 βρίσκεται σε τομή μεταξύ των κορυφών Α2-Α3 του καθορισμού της παρ. 4), της οποίας οι κορυφές ορίζονται με καρτεσιανές συντεταγμένες του Ελληνικού Γεωδαιτικού Συστήματος Αναφοράς (ΕΓ.Σ.Α. '87), ώστε να επιτευχθεί η συναρμογή της με την οριστικοποιημένη οριογραμμή αιγιαλού της παρ. 5.

2. Επανακαθορίζουμε την οριογραμμή παραλίας που καθορίστηκε με την υπ' αρ. 1105690/7944/23-09-1998 απόφαση του Υπουργού Οικονομικών (Δ' 804), με κίτρινη συνεχή πολυγωνική Π1.Π2. (η κορυφή Π2 βρίσκεται σε τομή μεταξύ των κορυφών Α1'-Α2' του καθορισμού της παρ. 4), παράλληλη της οριογραμμής αιγιαλού και σε απόσταση δεκαπέντε (15) μέτρων από αυτή, της οποίας οι κορυφές ορίζονται με καρτεσιανές συντεταγμένες του Ελληνικού Γεωδαιτικού Συστήματος (ΕΓ.Σ.Α.'87).

Το εύρος της ζώνης παραλίας τοποθετείται στα 15 μέτρα καθώς ο αρχικός καθορισμός της παρ. 4 φέρει πλάτος 15μ. Η γεωμορφολογία της ακτής δεν παρουσιάζει μεγάλες διαφοροποιήσεις σε σχέση με τις όμορες περιοχές και το καθοριζόμενο πλάτος κρίνεται ικανό για την εξυπηρέτηση της επικοινωνίας της ξηράς με τη θάλασσα και αντίστροφα.

Η Πρόεδρος

ΜΑΡΙΑ ΤΡΑΧΑΝΑΤΖΗ

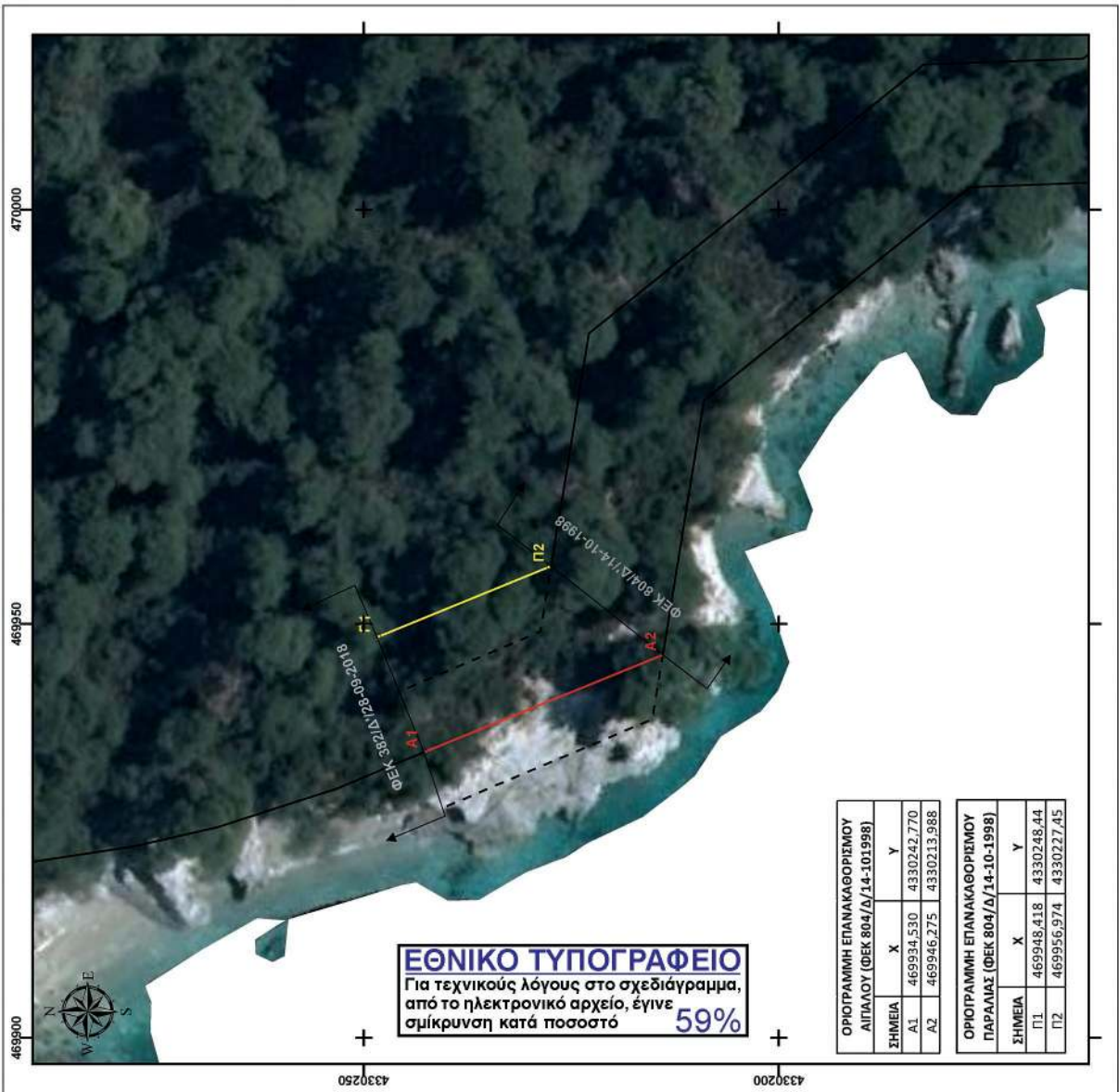
Τα Μέλη

ΜΑΡΓΑΡΙΤΑ ΣΤΑΜΟΥ  
ΑΓΓΕΛΙΚΗ ΠΡΟΒΙΑ  
ΝΙΚΟΛΑΟΣ ΚΑΤΣΑΜΠΑΣ

ΕΛΛΗΝΙΚΗ ΔΗΜΟΚΡΑΤΙΑ  
24/05/2024 13:12  
Ανοήτες Αντινόμοιο



ΕΛΛΗΝΙΚΗ ΔΗΜΟΚΡΑΤΙΑ ΥΠΟΥΡΓΕΙΟ ΕΘΝΙΚΗΣ ΟΙΚΟΝΟΜΙΑΣ & ΟΙΚΟΝΟΜΙΚΩΝ ΓΕΝΙΚΗ ΓΡΑΜΜΑΤΕΙΑ ΔΗΜΟΣΙΑΣ ΠΕΡΙΟΥΣΙΑΣ ΓΕΝ. Δ/ΝΣΗ ΔΗΜ. ΠΕΡΙΟΥΣΙΑΣ & ΚΟΙΝΩΦΕΛΩΝ ΠΕΡΙΟΥΣΙΩΝ ΚΤΗΜΑΤΙΚΗ ΥΠΗΡΕΣΙΑ ΜΑΤΡΑΣΙΑΣ								
ΘΕΜΑ ΔΙΑΓΡΑΜΜΑ ΕΠΑΝΑΚΑΘΟΡΙΣΜΟΥ ΟΡΙΟΓΡΑΜΜΗΣ ΑΙΓΙΛΛΟΥ ΚΑΙ ΠΑΡΑΛΙΑΣ								
ΘΕΣΗ ΠΕΡΙΟΧΗ "ΚΑΣΤΑΝΙ" ΤΟΥ ΔΗΜΟΥ ΣΚΟΠΕΛΟΥ ΝΟΜΟΥ ΜΑΤΡΑΣΙΑΣ								
ΥΠΟΜΝΗΜΑ Το παρόν διαγράμμα συντάσσεται από την από 12-02-2024 έκθεση της ηλεκτρονικής του άρθρου 3 του Ν.2971/01. Οι συντεταγμένες των κορυφών των οριογραμμών δίνονται στο Ελληνικό Γεωδαιτικό Σύστημα Αναφοράς ΕΓΣΑ 87. Οριογραμμή αιγιάλου - παρτάλις Οριογραμμή παραλίας Οριογραμμές οριογραμμής αιγιάλου - παρτάλις Οριογραμμές οριογραμμής αιγιάλου και παραλίας								
<table border="0"> <tr> <td><b>Η ΠΡΟΣΩΡΟΣ</b></td> <td><b>ΤΑ ΜΕΛΗ</b></td> </tr> <tr> <td>1. Η ΠΡΟΣΤΑΜΕΝΗ ΤΗΣ ΚΤΗΜΑΤΙΚΗΣ ΥΠΗΡΕΣΙΑΣ ΜΑΤΡΑΣΙΑΣ</td> <td>2. Η Μηχανικός της Κ.Υ. Ματρώνας</td> </tr> <tr> <td>3. Η Προσταμένη Δ/σης Τεχνικών Υπηρεσιών, Πολεοδομίας &amp; Περι Άσος του Δήμου Σκοπέλου</td> <td>4. Ο Αιμειτέρους Σκέφου</td> </tr> <tr> <td>5. Ο Προϊστάμενος Δ/σης Π.Ε.Χ. Θεσσαλίας της Α.Δ.Θ.Σ.Τ.Ε.</td> <td></td> </tr> </table>	<b>Η ΠΡΟΣΩΡΟΣ</b>	<b>ΤΑ ΜΕΛΗ</b>	1. Η ΠΡΟΣΤΑΜΕΝΗ ΤΗΣ ΚΤΗΜΑΤΙΚΗΣ ΥΠΗΡΕΣΙΑΣ ΜΑΤΡΑΣΙΑΣ	2. Η Μηχανικός της Κ.Υ. Ματρώνας	3. Η Προσταμένη Δ/σης Τεχνικών Υπηρεσιών, Πολεοδομίας & Περι Άσος του Δήμου Σκοπέλου	4. Ο Αιμειτέρους Σκέφου	5. Ο Προϊστάμενος Δ/σης Π.Ε.Χ. Θεσσαλίας της Α.Δ.Θ.Σ.Τ.Ε.	
<b>Η ΠΡΟΣΩΡΟΣ</b>	<b>ΤΑ ΜΕΛΗ</b>							
1. Η ΠΡΟΣΤΑΜΕΝΗ ΤΗΣ ΚΤΗΜΑΤΙΚΗΣ ΥΠΗΡΕΣΙΑΣ ΜΑΤΡΑΣΙΑΣ	2. Η Μηχανικός της Κ.Υ. Ματρώνας							
3. Η Προσταμένη Δ/σης Τεχνικών Υπηρεσιών, Πολεοδομίας & Περι Άσος του Δήμου Σκοπέλου	4. Ο Αιμειτέρους Σκέφου							
5. Ο Προϊστάμενος Δ/σης Π.Ε.Χ. Θεσσαλίας της Α.Δ.Θ.Σ.Τ.Ε.								
ΚΛΙΜΑΚΑ: 1:500 ΘΕΩΡΗΘΗΚΕ	ΧΡΟΝΟΛΟΓΙΑ: ΜΑΡΤΙΟΣ 2022 ΠΙΝΑΚΙΔΑ: 1/1 Η ΣΥΝΤΑΞΑΣ							





Η ισχύς της παρούσας αρχίζει με τη δημοσίευσή της στο Φύλλο Εφημερίδας της Κυβερνήσεως.  
Η απόφαση αυτή με την έκθεση της Επιτροπής και το διάγραμμα, να δημοσιευθούν στην Εφημερίδα της Κυβερνήσεως.

Λάρισα, 16 Μαΐου 2024

Ο Γραμματέας Αποκεντρωμένης Διοίκησης

ΚΩΝΣΤΑΝΤΙΝΟΣ ΤΖΑΝΑΚΟΥΛΗΣ