



ΕΦΗΜΕΡΙΔΑ ΤΗΣ ΚΥΒΕΡΝΗΣΕΩΣ ΤΗΣ ΕΛΛΗΝΙΚΗΣ ΔΗΜΟΚΡΑΤΙΑΣ

2 Μαΐου 2024

ΤΕΥΧΟΣ ΤΕΤΑΡΤΟ

Αρ. Φύλλου 281

ΠΕΡΙΕΧΟΜΕΝΑ

ΔΙΑΤΑΓΜΑΤΑ

- 1 Έγκριση πολεοδομικής μελέτης της Πολεοδομικής Ενότητας 6 του Δήμου Κρωπίας (ν. Αττικής), στην περιοχή Καρελλά, και καθορισμός χρήσεων γης, όρων και περιορισμών δόμησης.

ΑΠΟΦΑΣΕΙΣ

- 2 Κήρυξη της 5ης συμπληρωματικής απαλλοτρίωσης ακινήτων για τη σύνδεση της οδού Μουδανιά - Ποτίδαια με το τοπικό δίκτυο περί τη χ.θ. 1+200 στην κατεύθυνση προς Ποτίδαια του τμήματος «Α/Κ Μουδανιών - Γέφυρα Ποτίδαιας (τμήμα 58.4.1)» στη Δ.Ε. Μουδανιών του Δήμου Νέας Προποντίδας της Π.Ε. Χαλκιδικής.
- 3 Κήρυξη ως αναδασωτέας έκτασης δασικού χαρακτήρα εμβαδού 1.272,00 τετραγωνικών μέτρων στη θέση «Κορμά», Δημοτικής Κοινότητας Κυπαρισσίας, Δημοτικής Ενότητας Κυπαρισσίας, του Δήμου Τριφυλίας, Νομού Μεσσηνίας.

ΔΙΑΤΑΓΜΑΤΑ

- (1) Έγκριση πολεοδομικής μελέτης της Πολεοδομικής Ενότητας 6 του Δήμου Κρωπίας (ν. Αττικής), στην περιοχή Καρελλά, και καθορισμός χρήσεων γης, όρων και περιορισμών δόμησης.

Η ΠΡΟΕΔΡΟΣ ΤΗΣ ΕΛΛΗΝΙΚΗΣ ΔΗΜΟΚΡΑΤΙΑΣ

Έχοντας υπόψη:

1. Τις διατάξεις:

α) των άρθρων 43 παρ. 1 - 5, 44 παρ. 1, 2 και 4, 152, 154, 160 παρ. 1 και 2 και 161 παρ. 1 του Κώδικα Βασικής Πολεοδομικής Νομοθεσίας (Δ' 580/27.07.1999),

β) των άρθρων 7, 11, 12, 15, 19 και 31 παρ. 1 του ν. 4067/2012 «Νέος Οικοδομικός Κανονισμός» (Α' 79), όπως ισχύουν,

γ) του άρθρου 7 του ν. 2508/1997 «Βιώσιμη οικιστική ανάπτυξη των πόλεων και οικισμών της χώρας και άλλες

διατάξεις» (Α' 124), σε συνδυασμό με τις διατάξεις των άρθρων 13α παρ. 3 του ν. 4269/2014 (Α' 142) και 13 παρ. 2 του ν. 4447/2016 (Α' 241),

δ) των άρθρων 2 και 4 του π.δ. 59/2018 «Κατηγορίες και περιεχόμενο χρήσεων γης» (Α' 114), όπως ισχύουν, ε) του ν. 4277/2014 «Νέο Ρυθμιστικό Σχέδιο Αθήνας - Αττικής και άλλες διατάξεις» (Α' 156).

2. Το από 20.02.2003 π.δ. «Καθορισμός χρήσεων γης και όρων και περιορισμών δόμησης στην εκτός σχεδίου περιοχή Μεσογείων (Ν. Αττικής)» (Δ' 199).

3. Την 74103/5569/08.07.2023 κοινή απόφαση του Πρωθυπουργού και του Υπουργού Περιβάλλοντος και Ενέργειας «Ανάθεση αρμοδιοτήτων στον Υφυπουργό Περιβάλλοντος και Ενέργειας, Νικόλαο Ταγαρά» (Β' 4408).

4. Την 19923/21.09.2004 απόφαση του Υπουργού Περιβάλλοντος, Χωροταξίας και Δημοσίων Έργων: «Έγκριση Γενικού Πολεοδομικού Σχεδίου (Γ.Π.Σ.) του Δήμου Κρωπίας (Ν. Αττικής)» (Δ' 899).

5. Την 5200/243/11.07.2017 απόφαση της Γενικής Διευθύντριας Χωροταξικής και Περιβαλλοντικής Πολιτικής της Αποκεντρωμένης Διοίκησης Αττικής «Έγκριση Μελέτη Γεωλογικής Καταλληλότητας για την Πολεοδομική Μελέτη στην περιοχή Καρελλά του Δήμου Κρωπίας» (ΑΔΑ:ΩΣ2ΧΟΡ1Κ-ΖΛΨ).

6. Την 2173/09.04.1998 πράξη χαρακτηρισμού του Δασαρχείου Πεντέλης και το 2012/23.06.1998 έγγραφο της Διεύθυνσης Δασών Ανατολικής Αττικής.

7. Το 4883/07.06.2007 έγγραφο της Β' Εφορείας Προϊστορικών και Κλασικών Αρχαιοτήτων του Υπουργείου Πολιτισμού.

8. Το Φ.4.1/4778/08.06.2007 έγγραφο της Διεύθυνσης Δευτεροβάθμιας Εκπαίδευσης Ανατολικής Αττικής του Υπουργείου Εθνικής Παιδείας και Θρησκευμάτων.

9. Το 3203/15.06.2007 έγγραφο της 1ης Εφορείας Βυζαντινών Αρχαιοτήτων του Υπουργείου Πολιτισμού.

10. Τα 112045/12.07.2007 και 10286/19/03.12.2019 έγγραφα της Διεύθυνσης Μελετών της εταιρείας «ΕΡΓΑ ΟΣΕ Α.Ε.».

11. Το 1744/31.07.2007 έγγραφο του Τμήματος Σχεδιασμού του Οργανισμού Ρυθμιστικού Σχεδίου και Προστασίας Περιβάλλοντος Αθήνας.

12. Το Φ.900/44/95014/Σ.2143/02.08.2007 έγγραφο της Διεύθυνσης Υποδομής του Γενικού Επιτελείου Στρατού.

13. Το Π113843/ΙΓ/κβ/14.03.2018 έγγραφο του Διαχειριστή Εθνικού Συστήματος Φυσικού Αερίου Α.Ε..

14. Το 64666/18/18.09.2019 έγγραφο της Διεύθυνσης Χωρικού Σχεδιασμού της Περιφέρειας Αττικής.

15. Τα 19003/13.11.2019 και 4448/21.03.2022 έγγραφα της Διεύθυνσης Τεχνικών Υπηρεσιών του Δήμου Κρωπίας.

16. Το ΥΠΠΟΑ/ΓΔΑΜΤΕ/ΥΝΜΤΕΑΑΣΕΚ/565898/59253/9475/21.10.2019 έγγραφο της Υπηρεσίας Νεωτέρων Μνημείων και Τεχνικών Έργων Αττικής, Ανατολικής Στερεάς Ελλάδας και Κυκλάδων του Υπουργείου Πολιτισμού και Αθλητισμού.

17. Το 22491/31.10.2019 έγγραφο της Εταιρείας Ύδρευσης και Αποχέτευσης Πρωτεύουσας Α.Ε..

18. Τα ΔΟΥ/οικ.949/Φ995/24.02.2020, ΔΟΥ/342/Φ995/24.02.02020 και ΔΟΥ/121197/07.12.2020 έγγραφα της Διεύθυνσης Οδικών Υποδομών του Υπουργείου Υποδομών και Μεταφορών.

19. Τα ΥΠΕΝ/ΔΠΟΛΣ/99085/2164/21.12.2020 και ΥΠΕΝ/ΔΠΟΛΣ/113837/3045/25.05.2022 έγγραφα της Διεύθυνσης Πολεοδομικού Σχεδιασμού του Υπουργείου Περιβάλλοντος και Ενέργειας.

20. Την 628372/1.9.2020 εισήγηση της Διεύθυνσης Χωρικού Σχεδιασμού της Περιφέρειας Αττικής και το ΥΠΕΝ/ΔΠΟΛΣ/16456/365/14.02.2024 έγγραφο της Διεύθυνσης Πολεοδομικού Σχεδιασμού του Υπουργείου Περιβάλλοντος και Ενέργειας.

21. Τις 183/2007, 106/2009, 74/2010, 151/2013, 123/2015, 63/2016 και 60/2018 γνωμοδοτήσεις του Δημοτικού Συμβουλίου Κρωπίας.

22. Την 2/συν. 2η/18.05.2021 γνωμοδότηση του Συμβουλίου Πολεοδομικών Θεμάτων και Αμφισβητήσεων Α' της Περιφερειακής Ενότητας Ανατολικής Αττικής.

23. Το άρθρο 90 του Κώδικα νομοθεσίας για την Κυβέρνηση και τα κυβερνητικά όργανα (π.δ. 63/2005, Α' 98), το οποίο διατηρήθηκε σε ισχύ με την περ. 22 του άρθρου 119 του ν. 4622/2019 (Α' 133) και το γεγονός ότι από διατάξεις του παρόντος διατάγματος δεν προκαλείται δαπάνη σε βάρος του κρατικού προϋπολογισμού και του προϋπολογισμού του οικείου δήμου.

24. Την 163/2023 γνωμοδότηση του Συμβουλίου της Επικρατείας.

Με πρόταση του Υφυπουργού Περιβάλλοντος και Ενέργειας, αποφασίζουμε:

Άρθρο 1

Εγκρίνεται το πολεοδομικό σχέδιο της Πολεοδομικής Ενότητας 6 του Δήμου Κρωπίας (ν. Αττικής) στην περιοχή Καρελλά, με τον καθορισμό οικοδομήσιμων χώρων, οδών, οδών ήπιας κυκλοφορίας, πεζοδρόμων, χώρων πρασίνου, άθλησης, πολιτιστικών εγκαταστάσεων, πρόνοιας, εκπαίδευσης (Νηπιαγωγείου, Δημοτικού Σχολείου και Χώρου Γυμνασίου), όπως αποτυπώνεται στο σχετικό πρωτότυπο διάγραμμα Π2 σε κλίμακα 1:1000, που θεωρήθηκε από τον Προϊστάμενο της Διεύθυνσης Τοπογραφικών Εφαρμογών του Υπουργείου Περιβάλλοντος και Ενέργειας με την 805/2024 πράξη του και αντίτυπό του σε φωτοσμίκρυνση δημοσιεύεται με το παρόν διάταγμα.

Άρθρο 2

Εγκρίνεται, όπως διατυπώνεται στα επόμενα άρθρα, ο πολεοδομικός κανονισμός της περιοχής, της οποίας το πολεοδομικό σχέδιο εγκρίνεται με το άρθρο 1.

Άρθρο 3

Στο πρόσωπο των οικοπέδων, οικοδομημένων ή μη, που βρίσκονται στην περιοχή του άρθρου 1, επιβάλλεται προκήπιο πλάτους τριών (3), τεσσάρων (4), πέντε (5), έξι (6), οκτώ (8), δέκα (10), έντεκα (11), δώδεκα (12), δεκατριών (13) και δεκαπέντε (15) μέτρων, όπως εμφανίζεται στο σχετικό διάγραμμα.

Άρθρο 4

Οι χρήσεις γης της περιοχής του άρθρου 1 καθορίζονται ως εξής:

Α. Στους οικοδομήσιμους χώρους που χαρακτηρίζονται στο σχετικό διάγραμμα με το στοιχείο ΑΚ επιτρέπεται η χρήση «αμιγής κατοικίας», σύμφωνα με το άρθρο 2 του π.δ. 59/2018, και ειδικότερα επιτρέπονται:

- (1) Κατοικία
- (2) Κοινωνική πρόνοια τοπικής κλίμακας
- (3) Εκπαίδευση
- (4) Αθλητικές Εγκαταστάσεις
- (5) Θρησκευτικοί χώροι τοπικής σημασίας με καθορισμό της θέσης τους από το εγκεκριμένο ρυμοτομικό σχέδιο

- (6) Πολιτιστικές εγκαταστάσεις τοπικής σημασίας μέχρι 200 τ.μ. συνολικής επιφάνειας δόμησης

- (10) Εμπόριο και παροχή προσωπικών υπηρεσιών
- (15) Τουριστικά καταλύματα μέχρι 20 κλίνες Τα πρατήρια βενζίνης δεν επιτρέπονται.

Β. Στους οικοδομήσιμους χώρους που χαρακτηρίζονται στα σχετικά διαγράμματα με το στοιχείο Κ επιτρέπεται η χρήση «Πολεοδομικό Κέντρο - Κεντρικές Λειτουργίες Πόλης - Τοπικό Κέντρο Συνοικίας - Γειτονιάς», σύμφωνα με το άρθρο 4 του π.δ. 59/2018, και ειδικότερα επιτρέπονται μόνον:

- (1) Κατοικία
- (2) Κοινωνική πρόνοια
- (3) Εκπαίδευση (καθορισμός της θέσης από το εγκεκριμένο ρυμοτομικό σχέδιο)
- (4.1) Μικρές Αθλητικές Εγκαταστάσεις (κατηγορίες Α1, Α2, Β1, Δ, Ε1)

- (5) Θρησκευτικοί χώροι
- (6) Πολιτιστικές εγκαταστάσεις
- (7) Διοίκηση
- (9) Χώροι συνάθροισης κοινού/Συνεδριακά κέντρα
- (10) Εμπόριο και παροχή προσωπικών υπηρεσιών
- (11) Γραφεία/Κέντρα έρευνας/Θερμοκοιτίδες επιχειρήσεων

- (12) Εστίαση
- (13) Αναψυκτήρια
- (14) Αναψυχή - Κέντρα διασκέδασης
- (15) Τουριστικά καταλύματα, εγκαταστάσεις ειδικής τουριστικής υποδομής και λοιπές τουριστικές επιχειρήσεις,
- (16.1) Στάθμευση (κτίρια - γηπέδα) αυτοκινήτων μέχρι 3,5 τόνους κοινής χρήσης, μοτοσικλετών και μοτοποδηλάτων,

- (22) Επαγγελματικά εργαστήρια μέχρι 500 τ.μ. συνολικής επιφάνειας δόμησης ανά γήπεδο ή οικόπεδο.
 - (26) Εγκαταστάσεις Μέσων Μαζικής Μεταφοράς.
- Τα πρατήρια βενζίνης δεν επιτρέπονται.

Άρθρο 5

1. Τα ελάχιστα όρια εμβαδού και προσώπου, καθώς και οι λοιποί όροι και περιορισμοί δόμησης των οικοπέδων καθορίζονται κατά Τομείς I, II και III, όπως εμφανίζονται στο διάγραμμα του άρθρου 1, ως εξής:

1.Α. Στα οικόπεδα που βρίσκονται στον Τομέα I:

α. Ελάχιστο πρόσωπο: δέκα (10) μέτρα.

Ελάχιστο εμβαδόν: διακόσια πενήντα (250) τετραγωνικά μέτρα.

β. Συντελεστής δόμησης: έξι δέκατα (0,6).

γ. Μέγιστο ποσοστό κάλυψης των οικοπέδων: πενήντα τοις εκατό (50%) της επιφάνειάς τους.

δ. Μέγιστο επιτρεπόμενο ύψος των ανεγερθησομένων κτιρίων: επτά μέτρα και μισό (7,50), το οποίο προσαυξάνεται κατά ένα μέτρο και μισό (1,50) για την κατασκευή στέγης.

ε. Μέγιστος αριθμός ορόφων: δύο (2).

στ. Όριο κατάτμησης: ελάχιστο πρόσωπο: δεκατέσσερα (14) μέτρα και ελάχιστο εμβαδόν: τετρακόσια (400) τετραγωνικά μέτρα.

Β. Στα οικόπεδα που βρίσκονται στον Τομέα II:

α. Ελάχιστο πρόσωπο: δεκατέσσερα (14) μέτρα.

Ελάχιστο εμβαδόν: τετρακόσια (400) τετραγωνικά μέτρα.

β. Κατά παρέκκλιση της προηγούμενης παραγράφου, θεωρούνται άρτια και οικοδομήσιμα τα οικόπεδα με ελάχιστο πρόσωπο δεκατέσσερα (14) μέτρα και ελάχιστο εμβαδόν διακόσια πενήντα (250) τετραγωνικά μέτρα, εφόσον έχουν δημιουργηθεί έως την 27η.7.1977 ή δημιουργήθηκαν μεταγενέστερα και έχουν επαφή με οικόπεδα που δημιουργήθηκαν πριν από την 27η.7.1977.

γ. Συντελεστής δόμησης: έξι δέκατα (0,6).

δ. Μέγιστο ποσοστό κάλυψης των οικοπέδων: πενήντα τοις εκατό (50%) της επιφάνειάς τους.

ε. Μέγιστο επιτρεπόμενο ύψος των ανεγερθησομένων κτιρίων: επτά μέτρα και μισό (7,50), το οποίο προσαυξάνεται κατά ένα μέτρο και μισό (1,50) για την κατασκευή στέγης.

στ. Μέγιστος αριθμός ορόφων: δύο (2).

ζ. Όριο κατάτμησης: ελάχιστο πρόσωπο: δεκαέξι (16) μέτρα και ελάχιστο εμβαδόν: εξακόσια (600) τετραγωνικά μέτρα.

Γ. Στα οικόπεδα που βρίσκονται στον Τομέα III:

α. Ελάχιστο πρόσωπο: δεκαέξι (16) μέτρα.

Ελάχιστο εμβαδόν: εξακόσια (600) τετραγωνικά μέτρα.

β. Συντελεστής δόμησης: έξι δέκατα (0,6).

γ. Μέγιστο ποσοστό κάλυψης των οικοπέδων: πενήντα τοις εκατό (50%) της επιφάνειάς τους.

δ. Μέγιστο επιτρεπόμενο ύψος των ανεγερθησομένων κτιρίων: επτά μέτρα και μισό (7,50), το οποίο προσαυξάνεται κατά ένα μέτρο και μισό (1,50) για την κατασκευή στέγης.

ε. Μέγιστος αριθμός ορόφων: δύο (2).

στ. Όριο κατάτμησης: ελάχιστο πρόσωπο: δεκαοκτώ (18) μέτρα και ελάχιστο εμβαδόν: οκτακόσια (800) τετραγωνικά μέτρα.

2. Επιπλέον των ανωτέρω, καθορίζονται οι ακόλουθοι γενικοί όροι και περιορισμοί:

Α. Επιβάλλεται η τήρηση των όρων και προϋποθέσεων που προβλέπονται στην 5200/243/11.07.2017 απόφαση της Γενικής Διευθύντριας Χωροταξικής και Περιβαλλοντικής Πολιτικής της Αποκεντρωμένης Διοίκησης Αττικής, που αφορά στην έγκριση της Μελέτης Γεωλογικής Καταλληλότητας.

Β. Εάν, κατά την υλοποίηση έργων, εντοπισθούν ακίνητα ή κινητά νεώτερα πολιτιστικά αγαθά, υπαγόμενα στις διατάξεις του άρθρου 6 του ν. 4858/2021 (Α' 220) ή οποιοσδήποτε παραδοσιακές κατασκευές, όπως γεφύρια, μύλοι, υδραγωγεία κ.λπ., απαιτείται η ενημέρωση της Υπηρεσίας Νεωτέρων Μνημείων και Τεχνικών Έργων Αττικής, Ανατολικής Στερεάς Ελλάδας και Κυκλάδων του Υπουργείου Πολιτισμού.

Γ. Απαραίτητη προϋπόθεση για την εκτέλεση κάθε έργου, δημόσιου, δημοτικού ή ιδιωτικού, αποτελεί η έγκριση της Β' Εφορείας Προϊστορικών και Κλασικών Αρχαιοτήτων, η οποία ασκεί έλεγχο εκσκαφών για τον εντοπισμό αρχαιοτήτων.

Άρθρο 6

Η ισχύς του παρόντος διατάγματος αρχίζει από τη δημοσίευσή του στην Εφημερίδα της Κυβερνήσεως.

Στον Υπουργό Περιβάλλοντος και Ενέργειας και αναθέτουμε τη δημοσίευση και εκτέλεση του παρόντος διατάγματος.

Αθήνα, 16 Απριλίου 2024

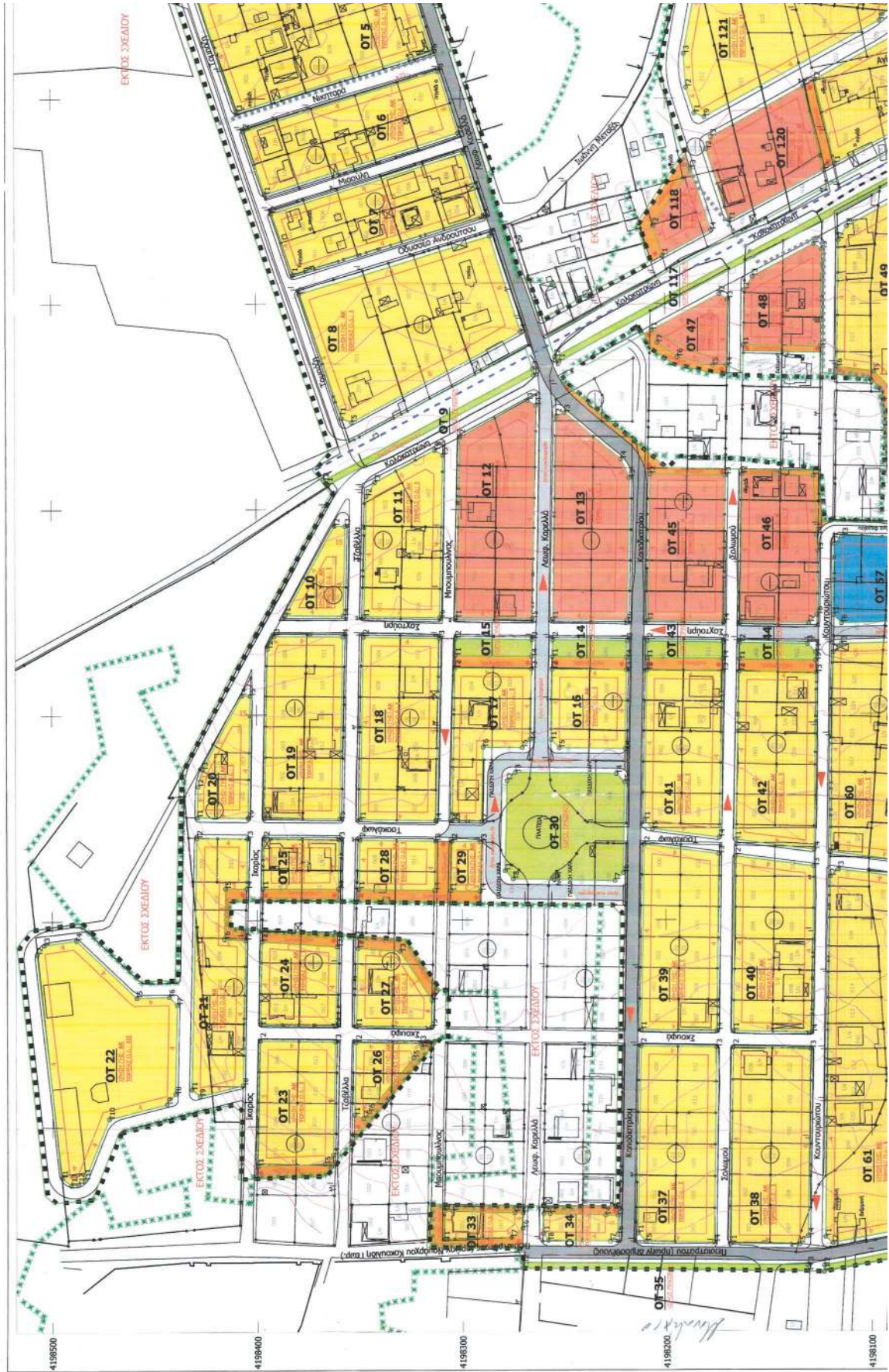
Η Πρόεδρος της Δημοκρατίας

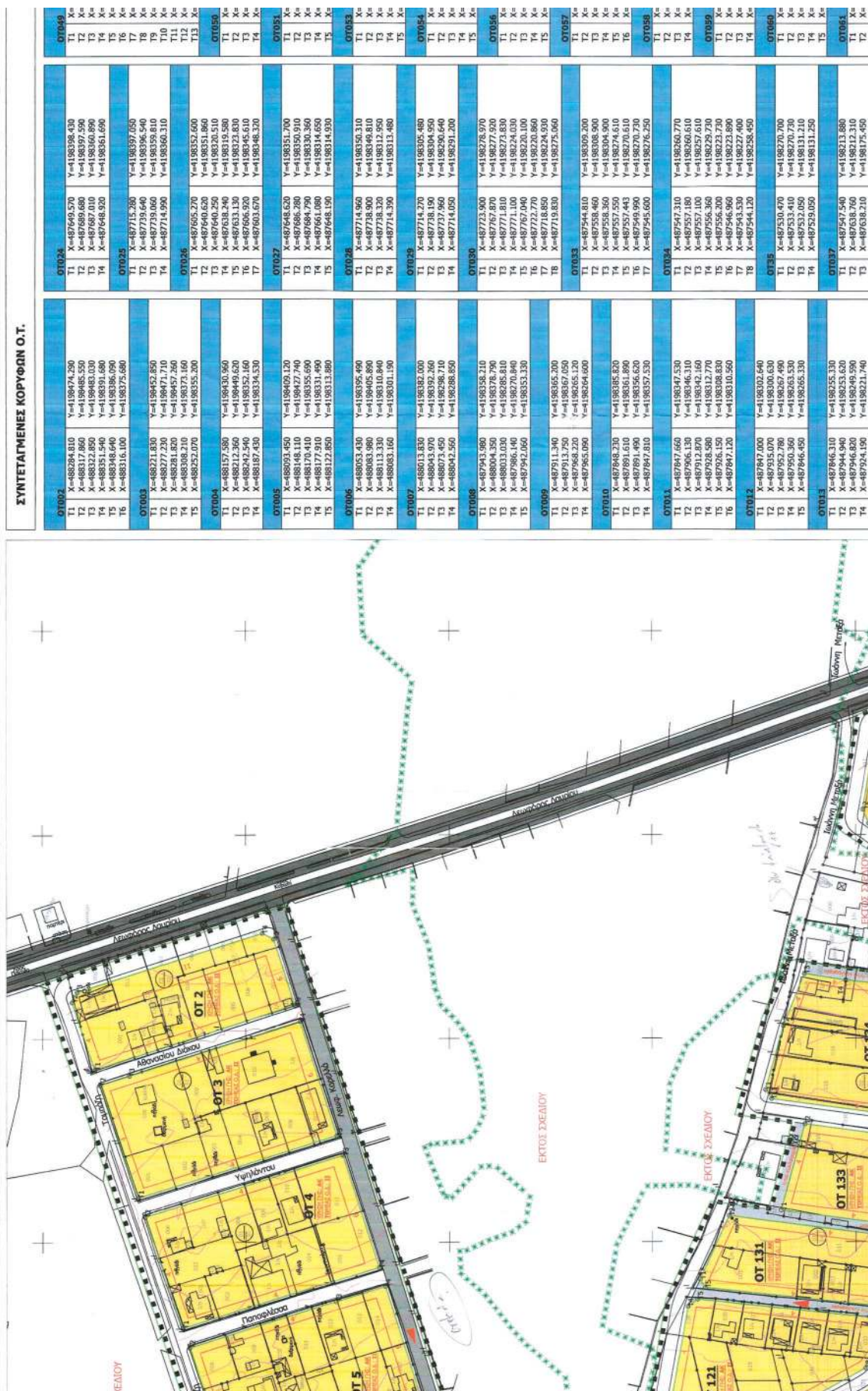
ΚΑΤΕΡΙΝΑ ΣΑΚΕΛΛΑΡΟΠΟΥΛΟΥ

Ο Υφυπουργός Περιβάλλοντος και Ενέργειας

ΝΙΚΟΛΑΟΣ ΤΑΓΑΡΑΣ

ΕΘΝΙΚΟ ΤΥΠΟΓΡΑΦΕΙΟ
Για τεχνικούς λόγους στο σχεδιάγραμμα,
από το ηλεκτρονικό αρχείο, έγινε
σμίκρυνση κατά ποσοστό **35%**





ΣΥΝΤΕΤΑΓΜΕΝΕΣ ΚΟΡΥΦΩΝ Ο.Τ.

ΟΤ002		T1 X=486284.810 T2 X=486317.860 T3 X=486322.850 T4 X=486351.540 T5 X=486357.600 T6 X=486316.100	Y=4198474.200 Y=4198485.350 Y=4198483.030 Y=4198351.680 Y=4198357.600 Y=4198375.680	ΟΤ024	T1 X=487649.570 T2 X=487689.680 T3 X=487687.010 T4 X=487668.520	Y=4198396.430 Y=4198397.590 Y=4198360.890 Y=4198361.690
ΟΤ003		T1 X=486221.830 T2 X=486277.230 T3 X=486271.710 T4 X=486308.210 T5 X=486323.160 T6 X=486355.200	Y=4198452.850 Y=4198471.710 Y=4198371.660 Y=4198355.200	ΟΤ025	T1 X=487715.280 T2 X=487739.640 T3 X=487739.060 T4 X=487714.950	Y=4198397.050 Y=4198396.540 Y=4198359.810 Y=4198360.310
ΟΤ004		T1 X=486157.580 T2 X=486241.360 T3 X=486241.360 T4 X=486187.430 T5 X=486187.430	Y=4198410.960 Y=4198351.660 Y=4198351.660 Y=4198334.530	ΟΤ026	T1 X=487605.270 T2 X=487640.620 T3 X=487640.250 T4 X=487638.240 T5 X=487633.820 T6 X=487645.120 T7 X=487603.670	Y=4198351.600 Y=4198326.510 Y=4198319.580 Y=4198319.580 Y=4198319.580 Y=4198319.580 Y=4198346.320
ΟΤ005		T1 X=486093.450 T2 X=486148.110 T3 X=486148.110 T4 X=486172.910 T5 X=486172.850	Y=4198409.120 Y=4198427.740 Y=4198427.740 Y=4198311.880 Y=4198311.880	ΟΤ027	T1 X=487648.620 T2 X=487686.280 T3 X=487686.280 T4 X=487661.080 T5 X=487648.190	Y=4198351.700 Y=4198350.910 Y=4198350.910 Y=4198314.650 Y=4198314.650
ΟΤ006		T1 X=486053.430 T2 X=486113.380 T3 X=486113.380 T4 X=486083.160	Y=4198395.490 Y=4198310.840 Y=4198310.840 Y=4198301.190	ΟΤ028	T1 X=487714.960 T2 X=487738.320 T3 X=487738.320 T4 X=487714.390	Y=4198350.310 Y=4198313.580 Y=4198313.580 Y=4198313.480
ΟΤ007		T1 X=486013.830 T2 X=486043.970 T3 X=486043.970 T4 X=486041.560	Y=4198382.000 Y=4198392.460 Y=4198392.460 Y=4198388.850	ΟΤ029	T1 X=487714.270 T2 X=487738.190 T3 X=487738.190 T4 X=487714.095	Y=4198306.480 Y=4198304.590 Y=4198304.590 Y=4198291.200
ΟΤ008		T1 X=487943.980 T2 X=488004.350 T3 X=487992.040 T4 X=487982.040 T5 X=487942.060	Y=4198338.210 Y=4198376.790 Y=4198376.790 Y=4198370.440 Y=4198353.330	ΟΤ030	T1 X=487723.900 T2 X=487767.870 T3 X=487767.870 T4 X=487711.100 T5 X=487676.040 T6 X=487722.770 T7 X=487718.850 T8 X=487719.810	Y=4198278.970 Y=4198277.590 Y=4198277.590 Y=4198224.030 Y=4198224.030 Y=4198226.860 Y=4198224.930 Y=4198275.040
ΟΤ009		T1 X=487911.340 T2 X=487913.750 T3 X=487965.090 T4 X=487965.090	Y=4198365.200 Y=4198367.050 Y=4198294.400 Y=4198294.400	ΟΤ033	T1 X=487544.810 T2 X=487538.460 T3 X=487538.360 T4 X=487537.550 T5 X=487537.443 T6 X=487545.660 T7 X=487545.660	Y=4198309.200 Y=4198308.500 Y=4198274.610 Y=4198276.610 Y=4198276.610 Y=4198276.250
ΟΤ010		T1 X=487946.230 T2 X=487891.610 T3 X=487891.610 T4 X=487947.810	Y=4198385.820 Y=4198361.890 Y=4198361.890 Y=4198357.530	ΟΤ034	T1 X=487547.310 T2 X=487557.180 T3 X=487557.180 T4 X=487556.300 T5 X=487556.200 T6 X=487546.960 T7 X=487543.530 T8 X=487544.120	Y=4198309.200 Y=4198306.610 Y=4198306.610 Y=4198229.710 Y=4198229.710 Y=4198223.730 Y=4198223.890 Y=4198227.400 Y=4198258.450
ΟΤ011		T1 X=487947.660 T2 X=487966.130 T3 X=487926.590 T4 X=487926.150 T6 X=487947.120	Y=4198347.530 Y=4198346.110 Y=4198312.770 Y=4198308.830 Y=4198310.650	ΟΤ035	T1 X=487530.470 T2 X=487533.410 T3 X=487532.050 T4 X=487529.090	Y=4198270.200 Y=4198270.730 Y=4198131.210 Y=4198131.250
ΟΤ012		T1 X=487947.000 T2 X=487946.940 T3 X=487950.780 T4 X=487950.780 T5 X=487946.450	Y=4198302.640 Y=4198262.480 Y=4198263.300 Y=4198265.330	ΟΤ036	T1 X=487547.540 T2 X=487538.760 T3 X=487538.210 T4 X=487538.210 T5 X=487545.010	Y=4198313.880 Y=4198313.310 Y=4198176.450 Y=4198176.700
ΟΤ013		T1 X=487946.310 T2 X=487946.310 T3 X=487946.620 T4 X=487924.140 T5 X=487924.140	Y=4198325.310 Y=4198325.310 Y=4198249.980 Y=4198211.740 Y=4198211.740	ΟΤ037	T1 X=487547.540 T2 X=487538.760 T3 X=487538.210 T4 X=487538.210 T5 X=487545.010	Y=4198313.880 Y=4198313.310 Y=4198176.450 Y=4198176.700

ΥΠΟΜΗΝΙΑ

ΠΡΟΤΕΝΟΜΕΝΑ ΟΡΙΑ ΠΟΣΟΔΟΜΙΚΗΣ ΕΠΙΧΙΤΑΣ & ΚΑΡΕΛΛΑ ΔΗΜΟΥ ΚΡΑΪΔΑΣ

ΕΚΤΑΣΙΣ ΠΟΥ ΕΛΑΦΥΝΟΝΤΑΙ ΑΠΟ ΤΗΝ ΠΡΟΣΗ ΔΟΜΟΚΑΤΑΣΤΑΣΗ ΜΕ ΤΗΝ ΑΡ.Π.119/99-04-1991 ΔΕΛΤΑΡΧΗ ΠΕΡΙΤΡΑΧΕ

ΟΙΚΟΔΟΜΙΚΗ ΓΡΑΜΜΗ

ΡΥΘΟΤΟΜΙΚΗ ΓΡΑΜΜΗ

ΑΡΧΟΝΤΙΚΗ, ΧΡΗΣΗ ΓΕΩΡΓΙΑΣ/ΕΛΑΓΧΟΣ/ΕΡΓΑΤΕΡΙΑ ΚΑΙ ΟΡΟΙ ΔΟΜΗΣΗΣ ΟΙΚΟΔΟΜΙΚΟΥ ΤΕΤΡΑΠΛΟΥ

ΔΙΚΟΣ ΥΦΟΣΤΑΤΗΝΗΣ ΣΥΜΦΩΡΟΜΙΚΗΣ ΓΡΑΜΜΗΣ ΑΘΗΝΩΝ - ΛΑΥΡΟΥ ΝΕΑ ΧΑΡΑΞΗ ΣΥΜΦΩΡΟΜΙΚΗΣ ΓΡΑΜΜΗΣ ΑΘΗΝΩΝ - ΛΑΥΡΟΥ

ΟΡΟΙ ΤΟΜΕΩΝ ΔΟΜΗΣΗΣ

Table with 3 columns: ΤΟΜΕΑΣ, ΑΡΤΙΣΤΟΤΑ, ΠΑΡΕΚΛΙΣΗ, ΚΑΤΑΣΤΑΣΗ. Rows include ΔΗΜΟΤΟΤΗ, ΚΗΦΑΛΟΤΗ, ΚΗΦΑΛΟΤΗ, ΚΗΦΑΛΟΤΗ.

ΒΕΡΑΡΧΗΝ ΟΜΙΛΟΥ ΔΙΚΤΥΟΥ Υ:

ΑΡΤΙΣΤΙΑ

ΣΥΛΛΕΚΤΗΡΙΑ

ΤΟΠΙΚΗ ΟΔΟΣ

ΟΔΟΣ ΠΛΟΣ ΚΥΚΛΟΦΟΡΙΑΣ

ΠΕΖΟΔΡΟΜΟΣ

ΡΟΗ ΚΥΚΛΟΦΟΡΙΑΣ ΣΕ ΜΟΝΟΚΑΤΕΥΧΟ

ΧΡΗΣΕΙΣ ΓΙΝΕ ΠΟΣΟΔΟΜΙΚΗΣ ΜΕΛΕΤΗΣ:

ΧΡΗΣΕΙΣ ΓΙΝΕ ΑΡΕΘΟΥ 2 ΠΑΡΕΚΛΙΣΗ

ΧΡΗΣΕΙΣ ΓΙΝΕ ΑΡΕΘΟΥ 4 ΠΑΡΕΚΛΙΣΗ

ΧΩΡΟΙ ΕΚΚΛΗΣΙΑΣ

ΧΩΡΟΙ ΠΡΟΝΟΙΑΣ

ΧΩΡΟΙ ΑΣΗΛΤΙΚΟΥ ΔΡΑΣΤΗΡΙΟΤΗΤΩΝ

ΥΠΟΥΡΓΕΙΟ ΠΕΡΙΒΑΛΛΟΝΤΟΣ ΚΑΙ ΕΝΕΡΓΕΙΑΣ ΓΕΩΡΓΗΚΗΣ ΜΕ ΤΗΝ ΥΠ.ΑΡ.Π. 855/2024 ΠΡΑΞΗ

Η ΠΡΟΪΤΑΜΕΝΗ ΤΗΣ ΔΗΜΙΣ ΤΟΠΟΓΡΑΦΙΚΟ ΕΡΓΑΜΑΤΙΩΝ

ΑΝΔΡΙΑΝΑ ΚΑΤΣΙΝΑ ΤΟΠΟΓΡΑΦΟΣ ΜΗΧΑΝΙΚΟΣ


ANDRIANA KATSIINA 16/04/2024 14:38

Main table with columns for plot numbers (e.g., ΟΤ135, ΟΤ137, ΟΤ140) and their corresponding area values (e.g., T1 X=488360.940, Y=1198942.300).



15	X=87915.210	Y=198217.500	07014	T1	X=87943.470	Y=198176.700	07062	T1	X=87943.470	Y=198176.700
16	X=87943.470	Y=198182.500		T2	X=87943.470	Y=198182.500		T2	X=87943.470	Y=198182.500
17	X=87928.140	Y=198255.650		T3	X=87928.140	Y=198255.650		T3	X=87928.140	Y=198255.650
18	X=87935.270	Y=198218.920		T4	X=87935.270	Y=198218.920		T4	X=87935.270	Y=198218.920
19	X=87932.640	Y=198219.650		T5	X=87932.640	Y=198219.650		T5	X=87932.640	Y=198219.650
20	X=87928.790	Y=198302.960	07015	T1	X=87928.790	Y=198302.960	07063	T1	X=87928.790	Y=198302.960
21	X=87928.790	Y=198255.650		T2	X=87928.790	Y=198255.650		T2	X=87928.790	Y=198255.650
22	X=87935.270	Y=198218.920		T3	X=87935.270	Y=198218.920		T3	X=87935.270	Y=198218.920
23	X=87932.640	Y=198219.650		T4	X=87932.640	Y=198219.650		T4	X=87932.640	Y=198219.650
24	X=87928.790	Y=198302.960	07016	T1	X=87928.790	Y=198302.960	07064	T1	X=87928.790	Y=198302.960
25	X=87928.790	Y=198255.650		T2	X=87928.790	Y=198255.650		T2	X=87928.790	Y=198255.650
26	X=87935.270	Y=198218.920		T3	X=87935.270	Y=198218.920		T3	X=87935.270	Y=198218.920
27	X=87932.640	Y=198219.650		T4	X=87932.640	Y=198219.650		T4	X=87932.640	Y=198219.650
28	X=87928.790	Y=198302.960	07017	T1	X=87928.790	Y=198302.960	07065	T1	X=87928.790	Y=198302.960
29	X=87928.790	Y=198255.650		T2	X=87928.790	Y=198255.650		T2	X=87928.790	Y=198255.650
30	X=87935.270	Y=198218.920		T3	X=87935.270	Y=198218.920		T3	X=87935.270	Y=198218.920
31	X=87932.640	Y=198219.650		T4	X=87932.640	Y=198219.650		T4	X=87932.640	Y=198219.650
32	X=87928.790	Y=198302.960	07018	T1	X=87928.790	Y=198302.960	07066	T1	X=87928.790	Y=198302.960
33	X=87928.790	Y=198255.650		T2	X=87928.790	Y=198255.650		T2	X=87928.790	Y=198255.650
34	X=87935.270	Y=198218.920		T3	X=87935.270	Y=198218.920		T3	X=87935.270	Y=198218.920
35	X=87932.640	Y=198219.650		T4	X=87932.640	Y=198219.650		T4	X=87932.640	Y=198219.650
36	X=87928.790	Y=198302.960	07019	T1	X=87928.790	Y=198302.960	07067	T1	X=87928.790	Y=198302.960
37	X=87928.790	Y=198255.650		T2	X=87928.790	Y=198255.650		T2	X=87928.790	Y=198255.650
38	X=87935.270	Y=198218.920		T3	X=87935.270	Y=198218.920		T3	X=87935.270	Y=198218.920
39	X=87932.640	Y=198219.650		T4	X=87932.640	Y=198219.650		T4	X=87932.640	Y=198219.650
40	X=87928.790	Y=198302.960	07020	T1	X=87928.790	Y=198302.960	07068	T1	X=87928.790	Y=198302.960
41	X=87928.790	Y=198255.650		T2	X=87928.790	Y=198255.650		T2	X=87928.790	Y=198255.650
42	X=87935.270	Y=198218.920		T3	X=87935.270	Y=198218.920		T3	X=87935.270	Y=198218.920
43	X=87932.640	Y=198219.650		T4	X=87932.640	Y=198219.650		T4	X=87932.640	Y=198219.650
44	X=87928.790	Y=198302.960	07021	T1	X=87928.790	Y=198302.960	07069	T1	X=87928.790	Y=198302.960
45	X=87928.790	Y=198255.650		T2	X=87928.790	Y=198255.650		T2	X=87928.790	Y=198255.650
46	X=87935.270	Y=198218.920		T3	X=87935.270	Y=198218.920		T3	X=87935.270	Y=198218.920
47	X=87932.640	Y=198219.650		T4	X=87932.640	Y=198219.650		T4	X=87932.640	Y=198219.650
48	X=87928.790	Y=198302.960	07022	T1	X=87928.790	Y=198302.960	07070	T1	X=87928.790	Y=198302.960
49	X=87928.790	Y=198255.650		T2	X=87928.790	Y=198255.650		T2	X=87928.790	Y=198255.650
50	X=87935.270	Y=198218.920		T3	X=87935.270	Y=198218.920		T3	X=87935.270	Y=198218.920
51	X=87932.640	Y=198219.650		T4	X=87932.640	Y=198219.650		T4	X=87932.640	Y=198219.650
52	X=87928.790	Y=198302.960	07023	T1	X=87928.790	Y=198302.960	07071	T1	X=87928.790	Y=198302.960
53	X=87928.790	Y=198255.650		T2	X=87928.790	Y=198255.650		T2	X=87928.790	Y=198255.650
54	X=87935.270	Y=198218.920		T3	X=87935.270	Y=198218.920		T3	X=87935.270	Y=198218.920
55	X=87932.640	Y=198219.650		T4	X=87932.640	Y=198219.650		T4	X=87932.640	Y=198219.650





ΧΑΡΤΙ ΠΡΑΞΗΣ

Το παρόν σχέδιο... εγκρίθηκε 2024 εκτελεστικά
στη Συνεδρίαση... 12/5/2024...
Επισημάνει τον αριθμό 68327 της Δράσης Χρηματοδότησης

Ο ΕΠΙΘΕΤΟΣ
ΥΠΟΥΡΓΟΣ



Ο ΕΠΙΘΕΤΟΣ
ΥΠΟΥΡΓΟΣ

Ο ΕΠΙΘΕΤΟΣ
ΥΠΟΥΡΓΟΣ

ΠΕΡΙΦΕΡΕΙΑ ΑΤΤΙΚΗΣ
ΠΕΡΙΦΕΡΕΙΑΚΗ ΕΝΟΤΗΤΑ ΑΝΑΤΟΛΙΚΗΣ ΑΤΤΙΚΗΣ
ΔΗΜΟΣ ΚΡΩΣΙΑΣ

**ΠΟΛΕΩΔΟΜΙΚΗ ΜΕΛΕΤΗ ΚΑΡΕΛΛΑ
ΔΗΜΟΥ ΚΡΩΣΙΑΣ**



**ΠΟΛΕΩΔΟΜΙΚΟ - ΡΥΘΜΟΤΟΜΙΚΟ ΣΧΕΔΙΟ
ΓΙΑ ΘΕΣΜΟΘΕΤΗΣΗ**

ΥΠΟΣΤΡΑΦΗ - ΘΕΣΜΟΘΕΤΗΣΗ

Υποδιοικητής

ΑΞΙΟΛΟΓΗΣΗ

Υποδιοικητής

ΧΑΡΤΗΣ
Π2
ΚΩΔΙΚΑΣ
1:1.000

Α/Α	ΑΝΑΤΟΛΙΚΗ ΚΩΔ.	ΥΠΟΔΟΜΗ	Α/Α	ΑΝΑΤΟΛΙΚΗ ΚΩΔ.	ΥΠΟΔΟΜΗ
0T0699	T1	X=487240,350 Y=4197910,850	0T1133	T1	X=488031,400 Y=4197954,900
	T2	X=488011,470 Y=4198061,488		T2	X=488249,740 Y=4197959,030
	T3	X=488014,770 Y=4197905,050		T3	X=488301,400 Y=4197954,900
	T4	X=487998,170 Y=4197824,120		T4	X=488297,480 Y=4197883,160
	T5	X=487998,170 Y=4197824,120		T5	X=488246,790 Y=4197892,440
0T0700	T1	X=487965,810 Y=4198067,060	0T1134	T1	X=488180,290 Y=4197910,900
	T2	X=487548,200 Y=4198023,180		T2	X=488180,290 Y=4197910,900
	T3	X=487640,890 Y=4198023,180		T3	X=488180,290 Y=4197910,900
	T4	X=487542,020 Y=4198119,050		T4	X=488180,290 Y=4197910,900
	T5	X=487542,020 Y=4198119,050		T5	X=488180,290 Y=4197910,900
0T0701	T1	X=487536,610 Y=4198067,060	0T1135	T1	X=488146,940 Y=4197969,000
	T2	X=487271,110 Y=4198013,720		T2	X=488239,390 Y=4197950,700
	T3	X=487640,890 Y=4198018,890		T3	X=488246,790 Y=4197950,700
	T4	X=487542,020 Y=4198023,180		T4	X=488246,790 Y=4197950,700
	T5	X=487542,020 Y=4198023,180		T5	X=488246,790 Y=4197950,700
0T0702	T1	X=487536,610 Y=4198067,060	0T1136	T1	X=488146,940 Y=4197969,000
	T2	X=487271,110 Y=4198013,720		T2	X=488239,390 Y=4197950,700
	T3	X=487640,890 Y=4198018,890		T3	X=488246,790 Y=4197950,700
	T4	X=487542,020 Y=4198023,180		T4	X=488246,790 Y=4197950,700
	T5	X=487542,020 Y=4198023,180		T5	X=488246,790 Y=4197950,700
0T0703	T1	X=487536,610 Y=4198067,060	0T1137	T1	X=488146,940 Y=4197969,000
	T2	X=487271,110 Y=4198013,720		T2	X=488239,390 Y=4197950,700
	T3	X=487640,890 Y=4198018,890		T3	X=488246,790 Y=4197950,700
	T4	X=487542,020 Y=4198023,180		T4	X=488246,790 Y=4197950,700
	T5	X=487542,020 Y=4198023,180		T5	X=488246,790 Y=4197950,700
0T0704	T1	X=487536,610 Y=4198067,060	0T1138	T1	X=488146,940 Y=4197969,000
	T2	X=487271,110 Y=4198013,720		T2	X=488239,390 Y=4197950,700
	T3	X=487640,890 Y=4198018,890		T3	X=488246,790 Y=4197950,700
	T4	X=487542,020 Y=4198023,180		T4	X=488246,790 Y=4197950,700
	T5	X=487542,020 Y=4198023,180		T5	X=488246,790 Y=4197950,700

ΑΠΟΦΑΣΕΙΣ

Αριθμ. 110299

(2)

Κήρυξη της 5ης συμπληρωματικής απαλλοτρίωσης ακινήτων για τη σύνδεση της οδού Μουδανιά - Ποτίδαια με το τοπικό Δίκτυο περί τη χ.θ. 1+200 στην κατεύθυνση προς Ποτίδαια του τμήματος «Α/Κ Μουδανιών - Γέφυρα Ποτίδαιας (τμήμα 58.4.1)» στη Δ.Ε. Μουδανιών του Δήμου Νέας Προποντίδας της Π.Ε. Χαλκιδικής.

Η ΠΡΟΪΣΤΑΜΕΝΗ ΤΗΣ ΓΕΝΙΚΗΣ ΔΙΕΥΘΥΝΣΗΣ
ΠΡΟΔΙΑΓΡΑΦΩΝ, ΜΗΤΡΩΩΝ ΚΑΙ
ΑΠΑΛΛΟΤΡΙΩΣΕΩΝ ΤΟΥ ΥΠΟΥΡΓΕΙΟΥ
ΥΠΟΔΟΜΩΝ ΚΑΙ ΜΕΤΑΦΟΡΩΝ

Έχοντας υπόψη:

1. Τον Κώδικα Αναγκαστικών Απαλλοτριώσεων Ακινήτων (ν. 2882/2001, Α'17).
2. Το άρθρο 23 του π.δ. της 25ης Νοεμβρίου 1929 «Περί κωδικοποίησης των περί κατασκευής και συντηρήσεως οδών κειμένων διατάξεων» (Α' 421).
3. Το άρθρο 1 του ν. 653/1977 «Περί υποχρεώσεων των παροδίων ιδιοκτητών δια την διάνοιξιν εθνικών οδών, αντικαταστάσεων της παρ. 3 του άρθρου 6 του ν. 5269/1931 και ρυθμίσεως συναφών θεμάτων.» (Α' 214), όπως συμπληρώθηκε με τις παρ. 9 και 10 του άρθρου 62 του ν. 947/1979 (Α' 169), για την εκτέλεση των οποίων εκδόθηκε το π.δ. 929/1979 (Α' 259).
4. Την παρ. 14 του άρθρου 6 του κεφ. Β' του ν. 2052/1992 «Μέτρα για την αντιμετώπιση του νέφους και πολεοδομικές ρυθμίσεις» (Α' 94).
5. Τον ν. 4727/2020 «Ψηφιακή Διακυβέρνηση (Ενσωμάτωση στην Ελληνική Νομοθεσία της Οδηγίας (ΕΕ) 2016/2102 και της Οδηγίας (ΕΕ) 2019/1024) - Ηλεκτρονικές Επικοινωνίες (Ενσωμάτωση στο Ελληνικό Δίκαιο της Οδηγίας (ΕΕ) 2018/1972) και άλλες διατάξεις» (Α' 184).
6. Το άρθρο 109 του ν. 4622/2019 «Επιτελικό Κράτος: οργάνωση, λειτουργία και διαφάνεια της Κυβέρνησης, των κυβερνητικών οργάνων και της κεντρικής δημόσιας διοίκησης» (Α' 133).
7. Το άρθρο 3 του π.δ. 70/2015 (Α' 114) περί της ανασύστασης του Υπουργείου Υποδομών, Μεταφορών και Δικτύων σε συνδυασμό με το άρθρο 4 του π.δ. 123/2016 (Α' 208) περί της μετονομασίας του Υπουργείου Υποδομών, Μεταφορών και Δικτύων σε Υπουργείο Υποδομών και Μεταφορών.
8. Το π.δ. 123/2017 «Οργανισμός του Υπουργείου Υποδομών και Μεταφορών» (Α' 151).
9. Το π.δ. 84/2019 «Σύσταση και κατάργηση Γενικών Γραμματειών και Ειδικών Γραμματειών/Ενιαίων Διοικητικών Τομέων Υπουργείων» (Α' 123).
10. Το π.δ. 77/2023 «Σύσταση Υπουργείου και μετονομασία Υπουργείων - Σύσταση, κατάργηση και μετονομασία Γενικών και Ειδικών Γραμματειών - Μεταφορά αρμοδιοτήτων, υπηρεσιακών μονάδων, θέσεων προ-

σωπικού και εποπτευόμενων φορέων» (Α' 130), όπως τροποποιήθηκε με το π.δ. 82/2023 (Α' 139).

11. Την υπ' αρ. 49105/26.06.2018 απόφαση του Υπουργού Υποδομών και Μεταφορών, «Τοποθέτηση προϊστάμενης της Γενικής Διεύθυνσης Προδιαγραφών, Μητρώων και Απαλλοτριώσεων του Υπουργείου Υποδομών και Μεταφορών», και αφού είδαμε:

1. Την Πράξη 5 της 22.2.2016 (Α' 23) του Υπουργικού Συμβουλίου, με την οποία το έργο στο οποίο αφορά η απαλλοτρίωση χαρακτηρίστηκε ως έργο γενικότερης σημασίας για την οικονομία της χώρας και εξουσιοδοτήθηκε ο Υπουργός Υποδομών, Μεταφορών και Δικτύων να προβεί στην κήρυξη των απαλλοτριώσεων που αφορούν στο έργο καθώς επίσης και στις συμπληρωματικές απαλλοτριώσεις αυτού, υπάγοντας αυτές στη διαδικασία του άρθρου 7Α του ν. 2882/2001 (άρθρο τρίτο).

2. Τις υπό στοιχεία Δ.6/76/25.1.1965 (Δ' 22), 1121109/8289/0010/8.1.2008 (ΑΑΠ 15) κοινές υπουργικές αποφάσεις και τις υπό στοιχεία Φ91275/οικ/2979/26.4.2017 (ΑΑΠ 102), Φ90001/οικ/2983/26.4.2017 (ΑΑΠ 102) και Φ91400/οικ/2980/26.4.2017 (ΑΑΠ 102) υπουργικές αποφάσεις, με τις οποίες κηρύχθηκαν η αρχική και οι συμπληρωματικές απαλλοτριώσεις αντίστοιχα, για το έργο του θέματος.

3. Την υπό στοιχεία ΥΠΕΝ/ΔΙΠΑ/23096/1475/22.12.2022 (ΑΔΑ: Ψ0Ψ34653Π8-ΥΗ2) απόφαση του Γενικού Διευθυντή Περιβαλλοντικής Πολιτικής του Υπουργείου Περιβάλλοντος και Ενέργειας «Τροποποίηση της υπ' αρ. 100838/16.10.2006 Κ.Υ.Α. Έγκρισης Περιβαλλοντικών Όρων του έργου: "Οδικό τμήμα από τον ανισόπεδο κόμβο Νέων Μουδανιών έως τη γέφυρα Ποτίδαιας" (όπως ισχύει), ως προς την ενσωμάτωση των διαφοροποιήσεων του οριστικού σχεδιασμού οδοποιίας του έργου (προσθήκη κλάδου εισόδου/εξόδου περί τη Χ.Θ. 1+200)».

4. Τα υπ' αρ. 131029/12.12.2023 και 133964/08.03.2024 έγγραφα της Εγνατίας Οδού Α.Ε., με τα οποία ζητήθηκε η κήρυξη της παρούσας αναγκαστικής απαλλοτρίωσης ακινήτων και υποβλήθηκαν στοιχεία που απαιτούνται για την κήρυξη αυτής.

5. Την υπ' αρ. 279358/20.09.2023 (ΑΔΑ: 9ΛΛΗ465ΧΘΞ-ΟΗ6) απόφαση της Διεύθυνσης Απαλλοτριώσεων, Τοπογραφίσεων και Γεωπληροφορικής (Δ25) του Υπουργείου Υποδομών και Μεταφορών, με την οποία ελέγχθηκε, θεωρήθηκε και εγκρίθηκε ως μόνο προς τους αναλογισμούς το κτηματολόγιο του έργου του θέματος.

6. Τη δημοσίευση ανακοίνωσης κήρυξης αναγκαστικής απαλλοτρίωσης στην ημερήσια εφημερίδα «Ο Τύπος της Χαλκιδικής» την 01.11.2023.

7. Το από 02.11.2023 αποδεικτικό τοιχοκόλλησης του Δήμου Νέας Προποντίδας, που αφορά στην εν θέματι απαλλοτρίωση.

8. Τα υπ' αρ. 292506/03.10.2023 έγγραφό μας προς τη Διεύθυνση Δασών Νομού Χαλκιδικής.

9. Το υπ' αρ. 748332/08.01.2024 έγγραφο της Διεύθυνσης Αγροτικής Οικονομίας και Κτηνιατρικής ΠΕ Χαλκιδικής.

10. Την υπ' αρ. 108149/17.04.2024 βεβαίωση χρηματοδότησης της Διεύθυνσης Απαλλοτριώσεων Τοπογραφί-

σεων και Γεωπληροφορικής, του Υπουργείου Υποδομών και Μεταφορών, σύμφωνα με την οποία η προϋπολογιζόμενη δαπάνη της απαλλοτρίωσης, ανέρχεται στο ποσό των 533.000,00 € και θα βαρύνει τις πιστώσεις του Προγράμματος Δημοσίων Επενδύσεων αρμοδιότητας του Υπουργείου Υποδομών και Μεταφορών και ειδικότερα τις πιστώσεις του ενάρθρου έργου 2016ΣΕ27110024 της ΣΑΕ 271/1, αποφασίζουμε:

1. Κηρύσσουμε την 5η συμπληρωματική απαλλοτρίωση ακινήτων για τη σύνδεση της οδού Μουδανιά - Ποτίδαια με το τοπικό Δίκτυο περί τη Χ.Θ. 1+200 στην κατεύθυνση προς Ποτίδαια του τμήματος «ΑΚ Μουδανιών - Γέφυρα Ποτίδαιας (Τμήμα 58.4.1)» στη Δ.Ε. Μουδανιών του Δήμου Νέας Προποντίδας της Π.Ε. Χαλκιδικής, συνολικής έκτασης 5.556,89 m² τα οποία αφορούν μόνο ιδιωτικές εκτάσεις.

Η έκταση που απαλλοτριώνεται εικονίζεται σε κλίμακα 1:500 στα κτηματολογικά διαγράμματα και στον αντίστοιχο κτηματολογικό πίνακα, που συντάχθηκαν από τον ανάδοχο μελετητή «ΧΩΡΟΤΕΧΝΙΚΗ Α.Ε.», ελέγχθηκαν και θεωρήθηκαν από την «ΕΓΝΑΤΙΑ ΟΔΟΣ Α.Ε.» και εγκρίθηκαν με την υπ' αρ. 279358/20.09.2023 (ΑΔΑ: 9ΛΛΗ465ΧΘΞ-ΟΗ6) απόφαση της Διεύθυνσης Απαλλοτριώσεων, Τοπογραφίσεων και Γεωπληροφορικής του Υπουργείου Υποδομών και Μεταφορών μόνο ως προς τους αναλογισμούς.

Στα απαλλοτριούμενα ακίνητα προβάλλουν εμπράγματα δικαιώματα οι φερόμενοι ιδιοκτήτες που αναφέρονται στους ανωτέρω κτηματολογικούς πίνακες.

Η αναγκαστική απαλλοτρίωση κηρύσσεται υπέρ του Ελληνικού Δημοσίου με επισπεύδοντα το Υπουργείο Υποδομών και Μεταφορών και με δαπάνες αυτού και των παρόδων ωφελούμενων ιδιοκτητών.

Η προκαλούμενη δαπάνη ανέρχεται στο ποσό των 533.000,00 € και θα βαρύνει τις πιστώσεις του Προγράμματος Δημοσίων Επενδύσεων αρμοδιότητας του Υπουργείου Υποδομών και Μεταφορών και ειδικότερα τις πιστώσεις του ενάρθρου έργου 2016ΣΕ27110024 της ΣΑΕ 271/1.

2. Υπάγουμε την παρούσα αναγκαστική απαλλοτρίωση στις προβλεπόμενες διατάξεις του άρθρου 7Α του ν. 2882/01 (Α' 17) και κατ' εξουσιοδότηση του τρίτου άρθρου της υπ' αρ. 5/2016 Π.Υ.Σ. (Α' 23), ώστε, με ειδική απόφαση του αρμόδιου Δικαστηρίου, να επιτραπεί η άμεση παράδοση των ακινήτων και η πραγματοποίηση εργασιών πριν από τον προσδιορισμό και την καταβολή της οικείας αποζημίωσης.

Η ισχύς της παρούσας αρχίζει από τη δημοσίευση στην Εφημερίδα της Κυβερνήσεως.

Η απόφαση αυτή να δημοσιευθεί στην Εφημερίδα της Κυβερνήσεως.

Μαρούσι, 17 Απριλίου 2024

Η Προϊσταμένη της Γενικής Διεύθυνσης

ΔΗΜΗΤΡΑ ΔΑΓΛΑ

Αριθμ. 197753

(3)

Κήρυξη ως αναδασωτέας έκτασης δασικού χαρακτήρα εμβαδού 1.272,00 τετραγωνικών μέτρων στη θέση «Κορμά», Δημοτικής Κοινότητας Κυπαρισσίας, Δημοτικής Ενότητας Κυπαρισσίας, του Δήμου Τριφυλίας, Νομού Μεσσηνίας.

Ο ΓΕΝΙΚΟΣ ΓΡΑΜΜΑΤΕΑΣ ΔΑΣΩΝ ΤΟΥ
ΥΠΟΥΡΓΕΙΟΥ ΠΕΡΙΒΑΛΛΟΝΤΟΣ ΚΑΙ ΕΝΕΡΓΕΙΑΣ

Έχοντας υπόψη:

1. Την παρ. 1 του άρθρου 24 και την παρ. 3 του άρθρου 117 του Συντάγματος.

2. Το άρθρο 90 του Κώδικα νομοθεσίας για την Κυβέρνηση και τα Κυβερνητικά όργανα (π.δ. 63/2005, Α' 98), το οποίο διατηρήθηκε σε ισχύ με την περ. 22 του άρθρου 119 του ν. 4622/2014.

3. Την από 13-8-2021 Πράξη Νομοθετικού Περιεχομένου «Έκτακτα μέτρα για την αποτελεσματική προστασία και την ταχεία αποκατάσταση του φυσικού περιβάλλοντος, την άμεση στήριξη των πληγέντων από τις πυρκαγιές του Ιουλίου/Αυγούστου 2021 και συναφείς διατάξεις» (Α' 143), η οποία κυρώθηκε με το άρθρο 2 του ν. 4824/2021 (Α' 156).

4. Τον ν. 4824/2021 «Κύρωση: α) της από 5.8.2021 Πράξης Νομοθετικού Περιεχομένου «Έκτακτα μέτρα για την αντιμετώπιση του κινδύνου πυρκαγιών» (Α' 138) και β) της από 13.8.2021 Πράξης Νομοθετικού Περιεχομένου «Έκτακτα μέτρα για την αποτελεσματική προστασία και την ταχεία αποκατάσταση του φυσικού περιβάλλοντος, την άμεση στήριξη των πληγέντων από τις πυρκαγιές του Ιουλίου/Αυγούστου 2021 και συναφείς διατάξεις» (Α' 143) και άλλες διατάξεις, άρθρο 3 «Κάθετη οργάνωση και υπαγωγή των Δασικών Υπηρεσιών στο Υπουργείο Περιβάλλοντος και Ενέργειας» (Α' 156).

5. Το Β' Μέρος «Διατάξεις για την ολοκλήρωση της μεταφοράς των δασικών υπηρεσιών στο Υπουργείο Περιβάλλοντος και Ενέργειας» του ν. 4915/2022 (Α' 63).

6. Την υπό στοιχεία ΥΠΕΝ/ΔΔΥ/48478/3594/16-5-2022 κοινή υπουργική απόφαση «Καθορισμός των διοικητικών λεπτομερειών μεταφοράς των δασικών υπηρεσιών, του αντίστοιχου προσωπικού και λοιπών θεμάτων της παρ. 5 του άρθρου τρίτου της από 13.8.2021 Πράξης νομοθετικού Περιεχομένου (Α' 143) η οποία κυρώθηκε με το άρθρο 2 του ν. 4824/2021 (Α' 156)» (Β' 2415).

7. Το π.δ. 132/2017 «Οργανισμός Υπουργείου Περιβάλλοντος και Ενέργειας (Υ.Π.ΕΝ)» (Α' 160), όπως τροποποιήθηκε με το π.δ. 29/2022 (Α' 77).

8. Το άρθρο 1 του π.δ. 6/2022 «Σύσταση και μετονομασία Γενικών Γραμματειών, σύσταση Ειδικής Γραμματείας, μεταφορά υπηρεσιών και αρμοδιοτήτων» (Α' 17) με το οποίο συστάθηκε Γενική Γραμματεία Δασών.

9. Τα άρθρα 47 έως 55 του ν. 4915/2022 (Α' 63).

10. Την υπ' αρ. 160635/10-9-2021 διαπιστωτική πράξη Συντονιστή Αποκεντρωμένης Διοίκησης Πελοποννήσου, Δυτικής Ελλάδας και Ιονίου «Μεταφορά προσωπικού των Δασικών Υπηρεσιών της Αποκεντρωμένης Διοίκησης Πελοποννήσου, Δυτικής Ελλάδας και Ιονίου στο Υπουργείο Περιβάλλοντος και Ενέργειας» (Β' 4493), (ΑΔΑ:ΨΡΔΟΟΡ1Φ-Ω9Υ).

11. Την υπό στοιχεία ΥΠΕΝ/ΔΔΥ/50878/3749/20-5-2022 εγκύκλιο διαταγή του Υπουργείου Περιβάλλοντος και Ενέργειας «Εγκύκλιες οδηγίες για τη λειτουργία των Περιφερειακών Δασικών Υπηρεσιών, χρήση λογοτύπου» (ΨΓΒΩ4653Π8-ΩΧ6).

12. Την υπό στοιχεία ΥΠΕΝ/ΥΠΡΓ/79859/5910/25-07-2023 κοινή απόφαση του Πρωθυπουργού και του Υπουργού Περιβάλλοντος και Ενέργειας «Διορισμός Γενικού Γραμματέα Δασών του Υπουργείου Περιβάλλοντος και Ενέργειας» (Υ.Ο.Δ.Δ. 745).

13. Την υπό στοιχεία ΥΠΕΝ/ΔΔΥ/62511/4542/17-06-2022 (Β' 3145) διαπιστωτική πράξη κατάταξης και τοποθέτησης του προσωπικού των Περιφερειακών Δασικών Υπηρεσιών του Υπουργείου Περιβάλλοντος και Ενέργειας.

14. Την υπό στοιχεία ΥΠΕΝ/ΔΝΕΠ/83988/2740/25-8-2022 (Β' 4528) απόφαση περί εξουσιοδότησης υπογραφής με εντολή Γενικού Γραμματέα Δασών, κατά λόγο αρμοδιότητας στους Προϊσταμένους των Επιθεωρήσεων Εφαρμογής Δασικής Πολιτικής».

15. Τον ν. 3208/2003 (Α' 303).

16. Τον ν. 998/1979 «Περί προστασίας των δασών και των δασικών εν γένει εκτάσεων της Χώρας» (Α' 289) και ειδικότερα:

α) του άρθρου 41 παρ. 1 και 3 β) του άρθρου 38 παρ. 1 όπως αντικαταστάθηκε από το άρθρο 35 παρ. 1 του ν. 4280/2014 (Α' 159) και από το άρθρο 32 του ν. 4342/2015 (Α' 143) και γ) του άρθρου 70 παρ. 3, όπως αντικαταστάθηκε από το άρθρο 1 παρ. 15 του ν. 3208/2003 (Α' 303).

17. Τις διαταγές του Υπουργείου Γεωργίας:

α) 160417/1180/8-7-1980 β) 182447/3049/24-9-1980.

18. Την υπ' αρ. 221525/4195/21-9-2011 διαταγή Υπ.Π.Ε.Κ.Α. (ΑΔΑ:4Α8Η0- ΙΔΩ).

19. Το υπ' αρ. 153373/441/22-2-2017 έγγραφο Υπ.Π.ΕΝ. «Περιοχές κηρυγμένων αναδασωτέων εκτάσεων στους αναρτημένους δασικούς χάρτες» (ΑΔΑ:61ΤΗ4653Π8-Ω7Θ).

20. Την υπ' αρ. 194384/17-4-2024 πρόταση του Δασαρχείου Κυπαρισσίας περί κηρύξεως αναδασωτέας, της αναφερομένης στο θέμα έκτασης.

21. Την σύμφωνη γνώμη της Διεύθυνσης Δασών Ν. Μεσσηνίας, αποφασίζουμε:

Κηρύσσουμε ως αναδασωτέα, με σκοπό την προστασία για την επαναδημιουργία της δασικής βλάστησης, αποτελούμενη από άτομα πουρναριού, ασπάλαθου, αγριελιάς, δρυός, σχίνου και αγκορτσιάς που καταστράφηκε από πυρκαγιά που εκδηλώθηκε την 4η-11-2023 την έκταση δασικού χαρακτήρα εμβαδού χιλίων διακοσίων εβδομήντα δύο τετραγωνικών μέτρων (1.272,00 τ.μ.) που βρίσκεται στη θέση «Κορμά», Δημοτικής Κοινότητας Κυπαρισσίας, Δημοτικής Ενότητας Κυπαρισσίας, Δήμου Τριφυλίας του Νομού Μεσσηνίας.

Η καείσα έκταση προσδιορίζεται από τα σημεία:1,2,3,...,18,19,1 και έχει όρια:

Ανατολικά: Ρέμα και πέραν αυτού έκταση δασικού χαρακτήρα.

Δυτικά: Ελαιώνα, κατοίκου περιοχής.

Βόρεια: Ελαιώνα, κατοίκου περιοχής.

Νότια: Ελαιώνα, κατοίκου περιοχής.

Όπως φαίνεται στο από 8-4-2024 συνημμένο τοπογραφικό διάγραμμα κλίμακας 1:1.000 που συντάχθηκε από την Δασοπύλο του Δασαρχείου Κυπαρισσίας Δήμητρα Αλεξανδροπούλου και εντοπίζεται στο απόσπασμα Φ.Χ. «ΚΥΠΑΡΙΣΣΙΑ» κλίμακας 1:50.000 και αποτελεί αναπόσπαστο μέρος της απόφασης αυτής. Προβλέπεται φυσική αναγέννηση της δασικής βλάστησης που καταστράφηκε.

Άσκηση αίτησης ακύρωσης κατά αυτής κατατίθεται ενώπιον του (οικείου) Τριμελούς Εφετείου εντός εξήντα (60) ημερών από την επόμενη της δημοσίευσης ή της κοινοποίησης της.

Από την εφαρμογή των κανονιστικών διατάξεων της απόφασης αυτής δεν προκαλείται δαπάνη σε βάρος του κρατικού προϋπολογισμού.



ΑΠΟΣΠΑΣΜΑ ΧΑΡΤΗ Γ.Υ.Σ.

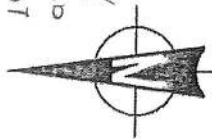
Κλίμακας 1:50.000

Έτους εκδόσεως: 1977

ΦΥΛΛΟ ΧΑΡΤΗ: "ΚΥΠΑΡΙΣΣΙΑ"

ενδεικτική θέση αναδασωτέας

Αντικείμενο στην απεικ.
197753/22-4-2024
αναδασωτέα Δασική Κοινότητα
Μεσσηνίας.



ΚΛΙΜΑΚΑ 1/1000

ΥΠΟΜΝΗΜΑ

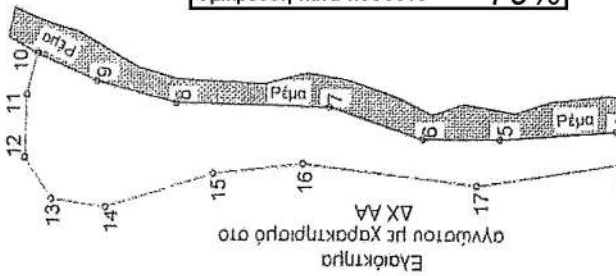
Έκταση με στοιχεία (1,2,....,18,19) καείσα δασική έκταση εμβαδού 1,272 στρεμμάτων για την οποία προτείνεται η κηρυξη της ως αναδασωτέα

Κυπριακά 8-4-2024
Η Συντακτική

Δημήτρα Μελενδροπούλου
Δασολόγος



ΣΧΕΔΙΑΓΡΑΜΜΑ

Αναδασωτέας Δασικής Έκτασης στη θέση "Κορμά" Περιοχής Δημοτικής Κοινότητας Κυπριασίας, της Δημοτικής Ενότητας Κυπριασίας, του Δήμου Τριφυλίας, εμβαδού 1,272 στρεμ. λόγω πυρκαγιάς.



ΕΘΝΙΚΟ ΤΥΠΟΓΡΑΦΕΙΟ
Για τεχνικούς λόγους στο σχεδιάγραμμα, από το ηλεκτρονικό αρχείο, έγινε σμίκρυνση κατά ποσοστό **79%**

ΠΙΝΑΚΕΣ ΣΥΝΤΕΤΑΓΜΕΝΩΝ ΚΟΡΥΦΩΝ ΣΕ ΕΓΣΑ '87	
1 X=294969.40	Y=4125879.89
2 X=294972.93	Y=4125879.89
3 X=294974.04	Y=4125889.87
4 X=294972.70	Y=4125901.36
5 X=294971.30	Y=4125921.08
6 X=294971.23	Y=4125934.22
7 X=294976.62	Y=4125950.25
8 X=294977.33	Y=4125976.57
9 X=294980.99	Y=4125990.26
10 X=294985.50	Y=4126000.44
11 X=294978.66	Y=4126002.26
12 X=294968.08	Y=4126002.59
13 X=294961.14	Y=4125997.96
14 X=294959.81	Y=4125988.70
15 X=294965.43	Y=4125970.18
16 X=294967.09	Y=4125954.63
17 X=294963.45	Y=4125924.87
18 X=294967.42	Y=4125899.73
19 X=294966.76	Y=4125886.82



Πάτρα - 2024
Ο Πρωτόδικος Επιθεωρητής
Εφαρμογής Δασικής Πολιτικής

ΝΙΚΙΤΑΣ ΜΑΡΙΣ
22/04/2024 09:03

Νικήτας Μάρης
Δασολόγος

Η απόφαση αυτή να δημοσιευθεί στην Εφημερίδα της Κυβερνήσεως.

Πάτρα, 22 Απριλίου 2024

Με εντολή Γενικού Γραμματέα Δασών
Ο Προϊστάμενος Επιθεώρησης Εφαρμογής Δασικής Πολιτικής Πελοποννήσου,
Δυτικής Ελλάδας και Ιονίου

ΝΙΚΗΤΑΣ ΜΑΖΗΣ



ΕΘΝΙΚΟ ΤΥΠΟΓΡΑΦΕΙΟ

Το Εθνικό Τυπογραφείο αποτελεί δημόσια υπηρεσία υπαγόμενη στην Προεδρία της Κυβέρνησης και έχει την ευθύνη τόσο για τη σύνταξη, διαχείριση, εκτύπωση και κυκλοφορία των Φύλλων της Εφημερίδας της Κυβερνήσεως (ΦΕΚ), όσο και για την κάλυψη των εκτυπωτικών - εκδοτικών αναγκών του δημοσίου και του ευρύτερου δημόσιου τομέα (ν. 3469/2006/Α' 131 και π.δ. 29/2018/Α' 58).

1. ΦΥΛΛΟ ΤΗΣ ΕΦΗΜΕΡΙΔΑΣ ΤΗΣ ΚΥΒΕΡΝΗΣΕΩΣ (ΦΕΚ)

- Τα **ΦΕΚ σε ηλεκτρονική μορφή** διατίθενται δωρεάν στο www.et.gr, την επίσημη ιστοσελίδα του Εθνικού Τυπογραφείου. Όσα ΦΕΚ δεν έχουν ψηφιοποιηθεί και καταχωριστεί στην ανωτέρω ιστοσελίδα, ψηφιοποιούνται και αποστέλλονται επίσης δωρεάν με την υποβολή αίτησης, για την οποία αρκεί η συμπλήρωση των αναγκαίων στοιχείων σε ειδική φόρμα στον ιστότοπο www.et.gr.

- Τα **ΦΕΚ σε έντυπη μορφή** διατίθενται σε μεμονωμένα φύλλα είτε απευθείας από το Τμήμα Πωλήσεων και Συνδρομητών, είτε ταχυδρομικά με την αποστολή αιτήματος παραγγελίας μέσω των ΚΕΠ, είτε με ετήσια συνδρομή μέσω του Τμήματος Πωλήσεων και Συνδρομητών. Το κόστος ενός ασπρόμαυρου ΦΕΚ από 1 έως 16 σελίδες είναι 1,00 €, αλλά για κάθε επιπλέον οκτασέλιδο (ή μέρος αυτού) προσαυξάνεται κατά 0,20 €. Το κόστος ενός έγχρωμου ΦΕΚ από 1 έως 16 σελίδες είναι 1,50 €, αλλά για κάθε επιπλέον οκτασέλιδο (ή μέρος αυτού) προσαυξάνεται κατά 0,30 €. Το τεύχος Α.Σ.Ε.Π. διατίθεται δωρεάν.

• Τρόποι αποστολής κειμένων προς δημοσίευση:

Α. Τα κείμενα προς δημοσίευση στο ΦΕΚ, από τις υπηρεσίες και τους φορείς του δημοσίου, αποστέλλονται ηλεκτρονικά στη διεύθυνση webmaster.et@et.gr με χρήση προηγμένης ψηφιακής υπογραφής και χρονοσήμανσης.

Β. Κατ' εξαίρεση, όσοι πολίτες δεν διαθέτουν προηγμένη ψηφιακή υπογραφή μπορούν είτε να αποστέλλουν ταχυδρομικά, είτε να καταθέτουν με εκπρόσωπό τους κείμενα προς δημοσίευση εκτυπωμένα σε χαρτί στο Τμήμα Παραλαβής και Καταχώρισης Δημοσιευμάτων.

- Πληροφορίες, σχετικά με την αποστολή/κατάθεση εγγράφων προς δημοσίευση, την ημερήσια κυκλοφορία των Φ.Ε.Κ., με την πώληση των τευχών και με τους ισχύοντες τιμοκαταλόγους για όλες τις υπηρεσίες μας, περιλαμβάνονται στον ιστότοπο (www.et.gr). Επίσης μέσω του ιστότοπου δίδονται πληροφορίες σχετικά με την πορεία δημοσίευσης των εγγράφων, με βάση τον Κωδικό Αριθμό Δημοσιεύματος (ΚΑΔ). Πρόκειται για τον αριθμό που εκδίδει το Εθνικό Τυπογραφείο για όλα τα κείμενα που πληρούν τις προϋποθέσεις δημοσίευσης.

2. ΕΚΤΥΠΩΤΙΚΕΣ - ΕΚΔΟΤΙΚΕΣ ΑΝΑΓΚΕΣ ΤΟΥ ΔΗΜΟΣΙΟΥ

Το Εθνικό Τυπογραφείο ανταποκρινόμενο σε αιτήματα υπηρεσιών και φορέων του δημοσίου αναλαμβάνει να σχεδιάσει και να εκτυπώσει έντυπα, φυλλάδια, βιβλία, αφίσες, μπλοκ, μηχανογραφικά έντυπα, φακέλους για κάθε χρήση, κ.ά.

Επίσης σχεδιάζει ψηφιακές εκδόσεις, λογότυπα και παράγει οπτικοακουστικό υλικό.

Ταχυδρομική Διεύθυνση: Καποδιστρίου 34, τ.κ. 10432, Αθήνα

ΤΗΛΕΦΩΝΙΚΟ ΚΕΝΤΡΟ: 210 5279000 - fax: 210 5279054

ΕΞΥΠΗΡΕΤΗΣΗ ΚΟΙΝΟΥ

Πωλήσεις - Συνδρομές: (Ισόγειο, τηλ. 210 5279178 - 180)

Πληροφορίες: (Ισόγειο, Γρ. 3 και τηλεφ. κέντρο 210 5279000)

Παραλαβή Δημ. Ύλης: (Ισόγειο, τηλ. 210 5279167, 210 5279139)

Ωράριο για το κοινό: Δευτέρα ως Παρασκευή: 8:00 - 13:30

Ιστότοπος: www.et.gr

Πληροφορίες σχετικά με την λειτουργία του ιστότοπου: helpdesk.et@et.gr

Αποστολή ψηφιακά υπογεγραμμένων εγγράφων προς δημοσίευση στο ΦΕΚ: webmaster.et@et.gr

Πληροφορίες για γενικό πρωτόκολλο και αλληλογραφία: grammateia@et.gr

Πείτε μας τη γνώμη σας,

για να βελτιώσουμε τις υπηρεσίες μας, συμπληρώνοντας την ειδική φόρμα στον ιστότοπό μας.

