



ΕΦΗΜΕΡΙΔΑ ΤΗΣ ΚΥΒΕΡΝΗΣΕΩΣ ΤΗΣ ΕΛΛΗΝΙΚΗΣ ΔΗΜΟΚΡΑΤΙΑΣ

26 Φεβρουαρίου 2024

ΤΕΥΧΟΣ ΤΕΤΑΡΤΟ

Αρ. Φύλλου 117

ΠΕΡΙΕΧΟΜΕΝΑ

ΑΠΟΦΑΣΕΙΣ

- 1 Αναμόρφωση δασικού χάρτη Τ.Κ. Βρουτόπου, Δήμου Τυρνάβου, Π.Ε. Λάρισας.
- 2 Εν μέρει ανάκληση της υπ' αρ. 711/26-4-1982 (Δ' 384) απόφασης αναδάσωσης του Νομάρχη Κεφαλληνίας και της υπ' αρ. 9165/21-12-2007 (Δ' 41/2008) απόφασης αναδάσωσης Γ.Γ.Π.Ι.Ν. όπως ισχύουν σήμερα, για έκταση εμβαδού 4.276,75 τ.μ., η οποία βρίσκεται στη θέση «Τσαγκάρι-Κουτσουπιές -Στρουμπουλό», Τοπικής Κοινότητας Σκάλας, Δημοτικής Ενότητας Ελειού Πρόννων, Δήμου Αργοστολίου, Π.Ε. Κεφ/νίας, επειδή δεν υπάγεται πλέον στις διατάξεις της δασικής νομοθεσίας.

ΑΠΟΦΑΣΕΙΣ

Αριθμ. 64488 (1)

Αναμόρφωση δασικού χάρτη Τ.Κ. Βρουτόπου, Δήμου Τυρνάβου, Π.Ε. Λάρισας.

Ο ΓΕΝΙΚΟΣ ΓΡΑΜΜΑΤΕΑΣ ΔΑΣΩΝ
ΥΠΟΥΡΓΕΙΟΥ ΠΕΡΙΒΑΛΛΟΝΤΟΣ ΚΑΙ ΕΝΕΡΓΕΙΑΣ

Έχοντας υπόψη:

1. Τις διατάξεις του άρθρου 20 ν. 3889/2010 «Χρηματοδότηση Περιβαλλοντικών Παρεμβάσεων, Πράσινο Ταμείο, Κύρωση Δασικών Χαρτών και άλλες διατάξεις» (Α' 182).
2. Τις διατάξεις του άρθρου 28 του ν. 2664/1998 «Εθνικό Κτηματολόγιο και άλλες διατάξεις» (Α' 275).
3. Τις διατάξεις του άρθρου 3 του ν. 998/1979 «Περί προστασίας των δασών και των δασικών εν γένει εκτάσεων της Χώρας» (Α' 289).
4. Τις διατάξεις του άρθρου 48 του ν. 4685/2020 (Α' 92).
5. Το άρθρο τρίτο της από 13.8.2021 Π.Ν.Π. «Εκτακτά μέτρα για την αποτελεσματική προστασία και την ταχεία αποκατάσταση του φυσικού περιβάλλοντος, την άμεση στήριξη των πληγέντων από τις πυρκαγιές του Ιουλίου/Αυγούστου 2021 και συναφείς διατάξεις» (Α' 143), η οποία κυρώθηκε με το άρθρο 2 του ν. 4824/2021 (Α' 156).

6. Τα άρθρα 47 έως 52 και 55 του ν. 4915/2022 (Α' 63).
7. Το π.δ. 132/2017 «Οργανισμός Υπουργείου Περιβάλλοντος και Ενέργειας (Υ.Π.Ε.Ν.)» (Α' 160), όπως τροποποιήθηκε με το π.δ. 29/2022 (Α' 77).
8. Το π.δ. 6/2022 «Σύσταση και μετονομασία Γενικών Γραμματειών, σύσταση Ειδικής Γραμματείας, μεταφορά υπηρεσιών και αρμοδιοτήτων» (Α' 17).
9. Την υπό στοιχεία ΥΠΕΝ/ΥΠΡΓ/79859/5910/25-7-2023 κοινή απόφαση του Πρωθυπουργού και του Υπουργού Περιβάλλοντος και Ενέργειας «Διορισμός Γενικού Γραμματέα Δασών του Υπουργείου Περιβάλλοντος και Ενέργειας» (Υ.Ο.Δ.Δ. 745).
10. Την υπ' αρ. 158576/1579/04.07.2017 υπουργική απόφαση «Καθορισμός τεχνικών προδιαγραφών και τιμολογίου υπολογισμού προεκτιμώμενων αμοιβών για τις εργασίες κατάρτισης δασικών χαρτών» (Β' 2373).
11. Την υπ' αρ. 146776/2459/21.10.2016 υπουργική απόφαση «Καθορισμός θεμάτων σχετικών με την παρ. 1 εδάφια β', γ', δ' και ε' του άρθρου 21 του ν. 3889/2010 όπως ισχύει» (Β' 3532), όπως τροποποιήθηκε με τις υπ' αρ. 162393/2678/2017 (Β' 4055), 163993/2909/2017 (Β' 4430), 176197/2814/2018 (Β' 5700) και 92364/2651/2020 (Β' 4367) υπουργικές αποφάσεις.
12. Την υπ' αρ. 153394/919/12.4.2017 υπουργική απόφαση «Καθορισμός, προσδιορισμός, τρόπος και διαδικασία διόρθωσης πρόδηλων σφαλμάτων στην κατάρτιση και κύρωση των δασικών χαρτών» (Β' 1366).
13. Την υπ' αρ. 64663/2956/03.07.2020 υπουργική απόφαση «Καθορισμός των διοικητικών πράξεων, των λοιπών πρόσφορων στοιχείων, των τεχνικών προδιαγραφών και της διαδικασίας για την αυτεπάγγελτη αναμόρφωση και κατάρτιση των δασικών χαρτών κατά το άρθρο 48 του ν. 4685/2020 (Α' 92)» (Β' 2773).
14. Την υπ' αρ. 143792/1794/03.08.2016 (Β' 2750) απόφαση Αναπληρωτή Υπουργού Περιβάλλοντος και Ενέργειας με την οποία καθορίστηκαν θέματα σχετικά με τον ειδικό δικτυακό τόπο ανάρτησης δασικών χαρτών και υποβολής αντιρρήσεων.
15. Το περιεχόμενο του δασικού χάρτη περιοχής τοπικής κοινότητας Βρουτόπου Δήμου Τυρνάβου, που κυρώθηκε με την υπ' αρ. 355152/14-10-2023 (Δ' 706) απόφαση Γενικού Γραμματέα Δασών.
16. Τα υπ' αρ. 710214/12-12-2023, 710286/12-12-2023, 713814/13-12-2023, 713830/13-12-2023 και 25349/

17-1-2024 έγγραφα της Διεύθυνσης Συντονισμού και Επιθεώρησης Δασών της Ε.Ε.Δ.Π.Θ.-Στ.Ε. με τη σύμφωνη γνώμη επί των εισηγήσεων της εν λόγω αναμόρφωσης.

17. Το γεγονός ότι από την παρούσα απόφαση δεν προκαλείται δαπάνη σε βάρος του κρατικού προϋπολογισμού, αποφασίζουμε:

Αναμορφώνουμε τον δασικό χάρτη τοπικής κοινότητας Βρυοτόπου Δήμου Τυρνάβου της Περιφερειακής Ενότητας Λάρισας, ως προς τα τμήματά του, τα οποία απεικονίζονται στα συνημμένα ψηφιακά διάγραμμα (.pdf) κλίμακας 1:2000, 1:2500 και 1:3500 που συνοδεύουν και αποτελούν αναπόσπαστο τμήμα της παρούσας. Στον αναμορφωμένο δασικό χάρτη αποτυπώνονται οι κάτωθι μεταβολές:

1. Το με υπ' αρ. 9 τεμάχιο (κληροτεμάχιο) της Διανομής αγροκτήματος ΒΡΥΟΤΟΠΟΥ έτους 1989.

2. Τα με υπό στοιχεία 49α και 49β τεμάχια (κληροτεμάχια) της Διανομής Κοινοτικών Εκτάσεων «ΒΡΥΟΤΟΠΟΣ» ΛΑΡΙΣΑΣ.

3. Η με υπ' αρ. 11123/27-2-1960 απόφαση Νομάρχη Λάρισας, εκδοθείσα κατ' εφαρμογή του άρθρου 2 του από 3.9.1924 ν.δ. που κυρώθηκε με το άρθρο μόνο του ν. 3250/1924 (Α' 324).

4. Η με υπ' αρ. 136071/19-12-1925 απόφαση Υπουργού Γεωργίας, εκδοθείσα κατ' εφαρμογή του άρθρου 2 του από 3.9.1924 ν.δ. που κυρώθηκε με το άρθρο μόνο του ν. 3250/1924 (Α' 324).

Κατά τα λοιπά ισχύει η υπ' αρ. 355152/14-10-2023 (Δ' 706) απόφαση Κύρωσης Δασικού Χάρτη.

Η ισχύς της παρούσας απόφασης αρχίζει από τη δημοσίευσή της στην Εφημερίδα της Κυβερνήσεως.



ΕΛΛΗΝΙΚΗ ΔΗΜΟΚΡΑΤΙΑ
 ΥΠΟΥΡΓΕΙΟ ΠΕΡΙΒΑΛΛΟΝΤΟΣ ΚΑΙ ΕΝΕΡΓΕΙΑΣ
 ΓΕΝΙΚΗ ΓΡΑΜΜΑΤΕΙΑ ΔΑΣΩΝ
 ΕΠΙΘΕΩΡΗΤΗ ΕΦΑΡΜΟΓΗΣ ΔΑΣΙΚΗΣ ΠΟΛΙΤΙΚΗΣ
 ΘΕΣΣΑΛΙΑΣ - ΣΤΕΡΕΑΣ ΕΛΛΑΔΑΣ
 ΔΙΕΥΘΥΝΣΗ ΔΑΣΩΝ ΛΑΡΙΣΑΣ
 ΤΜΗΜΑ ΔΑΣΙΚΩΝ ΧΑΡΤΟΓΡΑΦΗΣΕΩΝ
 ΔΗΜΟΣ
 ΤΟΠΙΚΗ ΚΟΙΝΟΤΗΤΑ

1η ΑΝΑΜΟΡΦΩΣΗ
ΚΥΡΩΜΕΝΟΥ ΔΑΣΙΚΟΥ ΧΑΡΤΗ
 ΚΛΙΜΑΚΑ 1:2.000
 ΦΩΤΟΛΗΨΙΑ: 2015 - 2016

ΥΠΟΜΝΗΜΑ

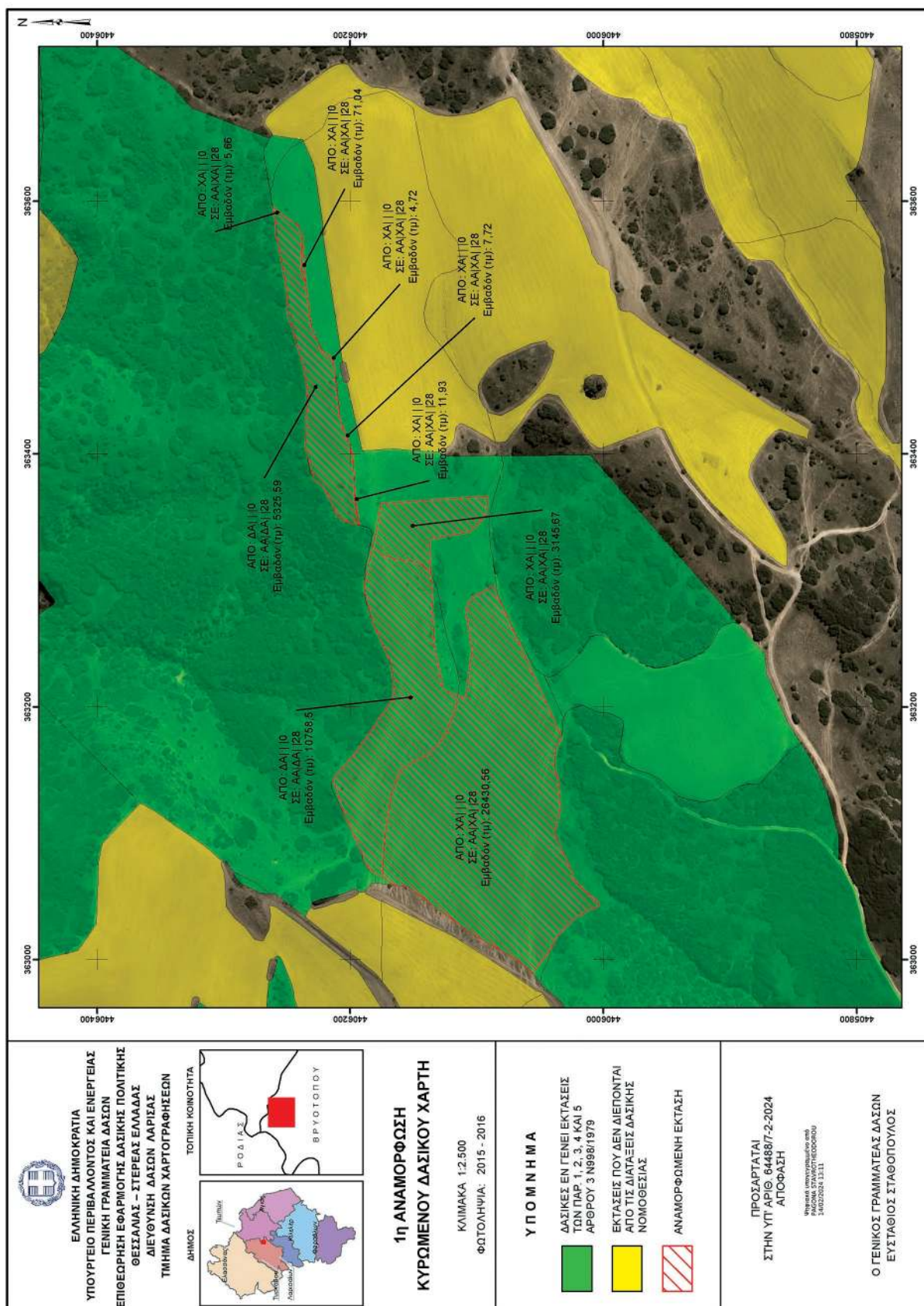
- ΔΑΣΙΚΕΣ ΕΝ ΓΕΝΕΙ ΕΚΤΑΣΕΙΣ ΤΩΝ ΠΑΡ. 1, 2, 3, 4 ΚΑΙ 5 ΑΡΘΡΟΥ 3 Ν988/1979
- ΕΚΤΑΣΕΙΣ ΠΟΥ ΔΕΝ ΔΙΕΠΟΝΤΑΙ ΑΠΟ ΤΙΣ ΔΙΑΤΑΞΕΙΣ ΔΑΣΙΚΗΣ ΝΟΜΟΘΕΣΙΑΣ
- ΑΝΑΜΟΡΦΩΜΕΝΗ ΕΚΤΑΣΗ

ΠΡΟΣΑΡΤΑΤΑΙ
 ΣΤΗΝ ΥΠ ΑΡΙΘ. 64488/7-2-2024
 ΑΠΟΦΑΣΗ

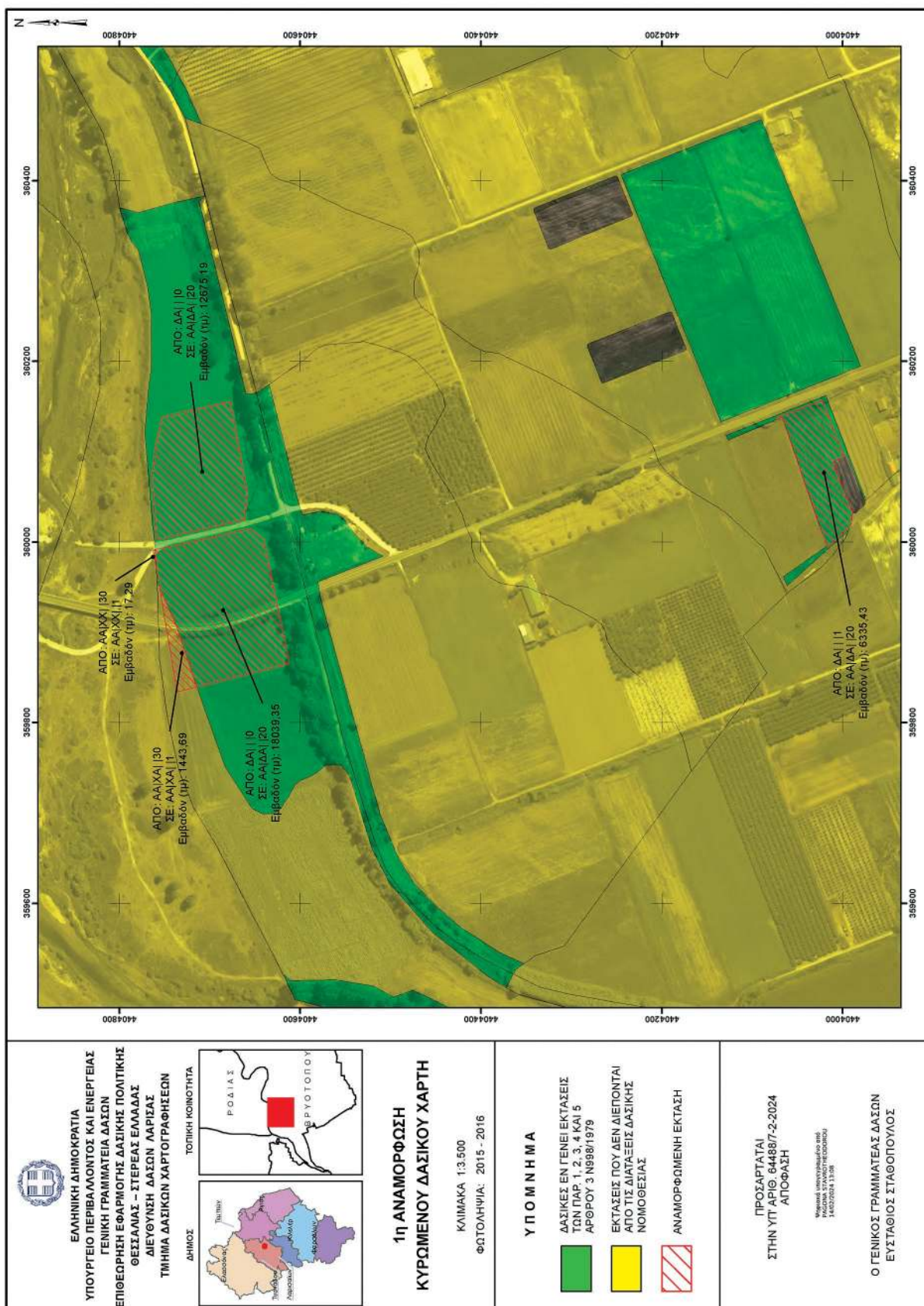
Υπηρεσία αποτυπωμάτων από
 Τμήμα Τεκμηρίωσης
 14/02/2024 12:45

Ο ΓΕΝΙΚΟΣ ΓΡΑΜΜΑΤΕΑΣ ΔΑΣΩΝ
 ΕΥΣΤΑΘΙΟΣ ΣΤΑΘΟΠΟΥΛΟΣ

ΕΘΝΙΚΟ ΤΥΠΟΓΡΑΦΕΙΟ
 Για τεχνικούς λόγους στο σχεδιάγραμμα,
 από το ηλεκτρονικό αρχείο, έγινε
 σμίκρυνση κατά ποσοστό **54%**



ΕΘΝΙΚΟ ΤΥΠΟΓΡΑΦΕΙΟ
 Για τεχνικούς λόγους στο σχεδιάγραμμα, από το ηλεκτρονικό αρχείο, έγινε σμίκρυνση κατά ποσοστό **54%**



ΕΘΝΙΚΟ ΤΥΠΟΓΡΑΦΕΙΟ
Για τεχνικούς λόγους στο σχεδιάγραμμα,
από το ηλεκτρονικό αρχείο, έγινε
σμίκρυνση κατά ποσοστό **54%**

Η απόφαση αυτή να δημοσιευθεί στην Εφημερίδα της Κυβερνήσεως.

Λάρισα, 7 Φεβρουαρίου 2024

Ο Γενικός Γραμματέας Δασών

ΕΥΣΤΑΘΙΟΣ ΣΤΑΘΟΠΟΥΛΟΣ

Αριθμ. 77265

(2)

Εν μέρει ανάκληση της υπ' αρ. 711/26-4-1982 (Δ' 384) απόφασης αναδάσωσης του Νομάρχη Κεφαλληνίας και της υπ' αρ. 9165/21-12-2007 (Δ' 41/2008) απόφασης αναδάσωσης Γ.Γ.Π.Ι.Ν. όπως ισχύουν σήμερα, για έκταση εμβαδού 4.276,75 τ.μ., η οποία βρίσκεται στη θέση «Τσαγκάρι - Κουτσουπιές - Στρουμπουλό», Τοπικής Κοινότητας Σκάλας, Δημοτικής Ενότητας Ελειού Πρόννων, Δήμου Αργοστολίου, Π.Ε. Κεφ/νιάς, επειδή δεν υπάγεται πλέον στις διατάξεις της δασικής νομοθεσίας.

Ο ΓΕΝΙΚΟΣ ΓΡΑΜΜΑΤΕΑΣ ΔΑΣΩΝ
ΥΠΟΥΡΓΕΙΟΥ ΠΕΡΙΒΑΛΛΟΝΤΟΣ ΚΑΙ ΕΝΕΡΓΕΙΑΣ

Έχοντας υπόψη:

1) Τις διατάξεις της παρ. 4 του άρθρου 44 του ν. 998/1979 «Περί προστασίας δασών και δασικών εν γένει εκτάσεων της χώρας» (Α' 289) όπως έχει αντικατασταθεί με την παρ. 3 του άρθρου 35 του ν. 4280/2014 «Περιβαλλοντική αναβάθμιση και ιδιωτική πολεοδόμηση - Βιώσιμη ανάπτυξη οικισμών Ρυθμίσεις δασικής νομοθεσίας και άλλες διατάξεις» (Α' 159).

2) Τις διατάξεις του ν. 3208/2003 «Προστασία των δασικών οικοσυστημάτων, κατάρτιση δασολογίου, ρύθμιση εμπραγμάτων δικαιωμάτων επί δασών και δασικών εν γένει εκτάσεων και άλλες διατάξεις».

3) Το άρθρο 3 της από 13-8-2021 Πράξης Νομοθετικού Περιεχομένου (Α' 143), όπως κυρώθηκε με τον ν. 4824/2-9-2021 (Α' 156).

4) Την υπό στοιχεία ΥΠΕΝ/ΔΔ/Υ/48478/3594/16-5-2022 (Β' 2415) κοινή υπουργική απόφαση καθορισμού των διοικητικών λεπτομερειών μεταφοράς των δασικών υπηρεσιών.

5) Τα άρθρα 47 έως 55 του ν. 4915/2022 (Α' 63) περί διατάξεων για την ολοκλήρωση της μεταφοράς των δασικών υπηρεσιών στο ΥΠΕΝ.

6) Το π.δ. 6/2022 «Σύσταση και μετονομασία Γενικών Γραμματειών, σύσταση ειδικής Γραμματείας, μεταφορά υπηρεσιών και αρμοδιοτήτων» (Α' 17).

7) Την υπ' αρ. 153373/441/22-2-2017 εγκύκλιο του αναπληρωτή Υπουργού ΥΠΕΝ με θέμα «Περιοχές κηρυγμένων αναδασωτέων εκτάσεων στους αναρτημένους δασικούς χάρτες» (ΑΔΑ: 6ΧΡΨΟΡ1Φ-ΤΚ1).

8) Την υπ' αρ. 7334/15-1-2021 απόφαση «Ανάρτησης δασικού χάρτη της ΠΕ Κεφαλονιάς η οποία

τροποποιήθηκε με την υπ' αρ. 7314/17-1-2022 (ΑΔΑ: 6ΥΤΔΟΡ1Φ-ΞΩΕ) πράξη τροποποίησης λόγω ενσωμάτωσης διορθώσεων πρόδηλων» (ΑΔΑ:6ΧΡΨΟΡ1Φ-ΤΚ1).

9) Την υπό στοιχεία ΥΠΕΝ/ΔΝΕΠ/83988/2740/25-8-2022 (Β' 4528) απόφαση του Υπουργού και του Υφυπουργού Περιβάλλοντος και Ενέργειας και του Γενικού Γραμματέα Δασών του Υπουργείου Περιβάλλοντος και Ενέργειας περί εξουσιοδότησης υπογραφής.

10) Τον μερικώς κυρωμένο χάρτη σύμφωνα με την υπ' αρ. 354435/12-10-2022 (Δ' 707) απόφαση του Γενικού Γραμματέα Δασών.

11) Την υπ' αρ. 711/26-4-1982 (Δ' 384) απόφαση αναδάσωσης Νομάρχη Κεφαλληνίας όπως ισχύει σήμερα, με την οποία έκταση εμβαδού 500 στρεμμάτων κηρύχθηκε αναδασωτέα λόγω πυρκαγιάς.

12) Την υπ' αρ. 9165/21-12-2007 (Δ' 41/2008) απόφαση αναδάσωσης Γ.Γ.Π.Ι.Ν. όπως τροποποιήθηκε και ισχύει σήμερα, με την οποία κηρύχθηκε αναδασωτέα, λόγω πυρκαγιάς, έκταση εμβαδού 23.500 στρεμμάτων, από την οποία εξαιρούνται οι ανέκαθεν αγροτικές εκτάσεις.

13) Την υπό στοιχεία ΥΠΕΝ/ΔΠΔ/105293/6510/13-10-2023 εγκύκλιο του Γενικού Γραμματέα Δασών «Οδηγίες εφαρμογής διατάξεων της παρ. 2 του άρθρου 18 του ν. 3889/2010 σε συνδυασμό με την παρ. 4 του άρθρου 44 του ν. 998/1979» (ΑΔΑ: 6ΗΑΝ4653Π8-6ΑΣ).

14) Την υπ' αρ. 195/25-05-2023 (ΑΔΑ: 65Φ24653Π8-ΑΥ7) απόφαση της Επιτροπής Εξέτασης αντιρρήσεων δασικού χάρτη Κεφαλονιάς.

15) Την υπ' αρ. 10652/10-01-2024 αίτηση ανάκλησης αναδάσωσης του Μιχαλιτσιάνου Παύλου του Γερασίμου.

16) Την υπ' αρ. 34472/23-01-2024 σχετική εισήγηση της Διεύθυνσης Δασών Κεφαλονιάς, αποφασίζουμε:

Ανακαλούμε εν μέρει την υπ' αρ. 711/26-4-1982 (Δ' 384) απόφαση αναδάσωσης του Νομάρχη Κεφαλληνίας και την υπ' αρ. 9165/21-12-2007 (Δ' 41/2008) απόφαση αναδάσωσης Γ.Γ.Π.Ι.Ν. όπως ισχύουν σήμερα, για έκταση εμβαδού τεσσάρων χιλιάδων διακοσίων εβδομήντα έξη τετραγωνικών μέτρων και εβδομήντα πέντε τετραγωνικών εκατοστών (4.276,75 τ.μ.), η οποία βρίσκεται στη θέση «Τσαγκάρι - Κουτσουπιές - Στρουμπουλό», Τοπικής Κοινότητας Σκάλας, Δημοτικής Ενότητας Ελειού Πρόννων, Δήμου Αργοστολίου, Π.Ε. Κεφαλονιάς, επειδή σύμφωνα με την υπ' αρ. 195/25-05-2023 απόφαση Επιτροπής Εξέτασης αντιρρήσεων δασικού χάρτη Κεφαλονιάς «είναι ανέκαθεν αγροτική έκταση (ΑΑ)» (ΑΔΑ: 65Φ24653Π8-ΑΥ7) και ως εκ τούτου δεν υπάγεται στις διατάξεις της δασικής νομοθεσίας.

Η ανωτέρω έκταση περιγράφεται στο συνημμένο χάρτη με αντίστοιχο πίνακα συνταγμένων ΕΓΣΑ 87 των κορυφών αυτών.


Από την εφαρμογή των κανονιστικών διατάξεων της απόφασης αυτής δεν προκαλείται δαπάνη σε βάρος του κρατικού προϋπολογισμού σύμφωνα με το άρθρο 90 του Κώδικα νομοθεσίας για την Κυβέρνηση και τα κυβερνητικά όργανα (π.δ. 63/2005, Α' 98) όπως διατηρήθηκε σε ισχύ με την περ. 22 του άρθρου 119 του ν. 4622/2019 (Α' 133).

ΕΛΛΗΝΙΚΗ ΔΗΜΟΚΡΑΤΙΑ
 ΥΠΟΥΡΓΕΙΟ ΠΕΡΙΒΑΛΛΟΝΤΟΣ ΚΑΙ ΕΝΕΡΓΕΙΑΣ
 ΕΠΙΘΕΩΡΗΣΗ ΕΦΑΡΜΟΓΗΣ ΔΑΣΙΚΗΣ
 ΠΟΛΙΤΙΚΗΣ ΠΕΛΟΠΟΝΝΗΣΟΥ ΔΥΤΙΚΗΣ
 Ε ΛΛΑΔΟΣ & ΙΟΝΙΟΥ
 Δ/ΝΣΗ ΔΑΣΩΝ ΚΕΦ/ΝΙΑΣ

ΑΠΟΣΠΑΣΜΑ ΧΑΡΤΗ ΕΚΧΑ ΑΠΟΦΑΣΗΣ ΑΝΑΚΛΗΣΗΣ
 ΔΗΜΟΣ : Αργολοίου
 θέση « Τσαγκάρι-Κουτσουπιές -Στρουμπουλό», Τοπικής Κοινότητας Σκάλας, Δημοτικής
 Ενότητας Ελειού Πρόννων
 ΚΛΙΜΑΚΑ : 1: 5.000

ΠΙΝΑΚΑΣ ΣΥΝΤΕΤΑΓΜΕΝΩΝ ΕΓΣΑ

218799.8265, 4220927.3893
218809.7693, 4220943.0295
218818.2381, 4220954.4371
218815.4767, 4220958.1175
218813.8199, 4220961.2449
218821.3683, 4220976.5171
218814.1883, 4220984.4291
218782.5497, 4220994.2765
218779.3841, 4220992.1255
218769.2577, 4220985.6863
218761.5251, 4220984.9499
218748.6313, 4220951.5845
218749.5517, 4220945.6965
218758.7571, 4220937.7845
218766.3061, 4220909.4493
218767.7787, 4220903.9291
218781.5879, 4220903.7447
218790.4253, 4220902.4571
218793.9231, 4220911.1045



ΕΘΝΙΚΟ ΤΥΠΟΓΡΑΦΕΙΟ
 Για τεχνικούς λόγους στο σχεδιάγραμμα,
 από το ηλεκτρονικό αρχείο, έγινε
 σμίκρυνση κατά ποσοστό **82%**

ΥΠΟΜΝΗΜΑ :

Όρια έκτασης εμβαδού 4.276,75τ.μ., που ανακαλείτε η αριθμ. 711/26-4-1982(ΦΕΚ Τ/Δ 384/8-8-1982) Απόφαση αναδάσωσης Νομάρχη Κεφ/νίας και η αριθμ. 9165/21-12-2007(ΦΕΚ Τ/Δ 41/4-2-2008) Απόφαση αναδάσωσης Γ.Γ.Π.Ι.Ν όπως ισχύουν σήμερα.

Η ΣΥΝΤΑΚΤΗΣ	ΜΕ ΕΝΤΟΛΗ ΥΠΟΥΡΓΟΥ ΠΕΝ Η Δ/ΝΤΡΙΑ Δ/ΝΣΗΣ ΔΑΣΩΝ	ΜΕ ΕΝΤΟΛΗ Γ. Γ. ΔΑΣΩΝ του ΥΠΕΝ Ο ΠΡΟΙΣΤΑΜΕΝΟΣ ΕΠΙΘΕΩΡΗΣΗΣ ΕΦΑΡΜΟΓΗΣ : ΔΑΣΙΚΗΣ ΠΟΛΙΤΙΚΗΣ Π.Δ.ΕΛ.& Ι
FRAGKISKA ON NTE ROZARIO 24/01/2024 12:08	ANNA LYTRA 24/01/2024 12:43	NIKITAS MAZIS 12/02/2024 11:28
NTE-ΡΟΖΑΡΙΟ ΦΡΑΓΚΙΣΚΑ ΔΑΣΟΠΟΝΟΣ	ΛΥΤΡΑ ANNA ΔΑΣΟΛΟΓΟΣ	ΜΑΖΗΣ ΝΙΚΗΤΑΣ ΔΑΣΟΛΟΓΟΣ ΠΕΡΙΒΑΛΛΟΝΤΟΛΟΓΟΣ MSc

Η απόφαση αυτή να δημοσιευθεί στην Εφημερίδα της Κυβερνήσεως.

Κεφαλονιά, 12 Φεβρουαρίου 2024

Με εντολή Γενικού Γραμματέα Δασών

Ο Επιθεωρητής Εφαρμογής Δασικής Πολιτικής Πελοποννήσου, Δυτικής Ελλάδας και Ιονίου

ΝΙΚΗΤΑΣ ΜΑΖΗΣ



ΕΘΝΙΚΟ ΤΥΠΟΓΡΑΦΕΙΟ

Το Εθνικό Τυπογραφείο αποτελεί δημόσια υπηρεσία υπαγόμενη στην Προεδρία της Κυβέρνησης και έχει την ευθύνη τόσο για τη σύνταξη, διαχείριση, εκτύπωση και κυκλοφορία των Φύλλων της Εφημερίδας της Κυβερνήσεως (ΦΕΚ), όσο και για την κάλυψη των εκτυπωτικών - εκδοτικών αναγκών του δημοσίου και του ευρύτερου δημόσιου τομέα (ν. 3469/2006/Α' 131 και π.δ. 29/2018/Α' 58).

1. ΦΥΛΛΟ ΤΗΣ ΕΦΗΜΕΡΙΔΑΣ ΤΗΣ ΚΥΒΕΡΝΗΣΕΩΣ (ΦΕΚ)

- Τα **ΦΕΚ σε ηλεκτρονική μορφή** διατίθενται δωρεάν στο **www.et.gr**, την επίσημη ιστοσελίδα του Εθνικού Τυπογραφείου. Όσα ΦΕΚ δεν έχουν ψηφιοποιηθεί και καταχωριστεί στην ανωτέρω ιστοσελίδα, ψηφιοποιούνται και αποστέλλονται επίσης δωρεάν με την υποβολή αίτησης, για την οποία αρκεί η συμπλήρωση των αναγκαίων στοιχείων σε ειδική φόρμα στον ιστότοπο **www.et.gr**.

- Τα **ΦΕΚ σε έντυπη μορφή** διατίθενται σε μεμονωμένα φύλλα είτε απευθείας από το Τμήμα Πωλήσεων και Συνδρομητών, είτε ταχυδρομικά με την αποστολή αιτήματος παραγγελίας μέσω των ΚΕΠ, είτε με ετήσια συνδρομή μέσω του Τμήματος Πωλήσεων και Συνδρομητών. Το κόστος ενός ασπρόμαυρου ΦΕΚ από 1 έως 16 σελίδες είναι 1,00 €, αλλά για κάθε επιπλέον οκτασέλιδο (ή μέρος αυτού) προσαυξάνεται κατά 0,20 €. Το κόστος ενός έγχρωμου ΦΕΚ από 1 έως 16 σελίδες είναι 1,50 €, αλλά για κάθε επιπλέον οκτασέλιδο (ή μέρος αυτού) προσαυξάνεται κατά 0,30 €. Το τεύχος Α.Σ.Ε.Π. διατίθεται δωρεάν.

• Τρόποι αποστολής κειμένων προς δημοσίευση:

Α. Τα κείμενα προς δημοσίευση στο ΦΕΚ, από τις υπηρεσίες και τους φορείς του δημοσίου, αποστέλλονται ηλεκτρονικά στη διεύθυνση **webmaster.et@et.gr** με χρήση προηγμένης ψηφιακής υπογραφής και χρονοσήμανσης.

Β. Κατ' εξαίρεση, όσοι πολίτες δεν διαθέτουν προηγμένη ψηφιακή υπογραφή μπορούν είτε να αποστέλλουν ταχυδρομικά, είτε να καταθέτουν με εκπρόσωπό τους κείμενα προς δημοσίευση εκτυπωμένα σε χαρτί στο Τμήμα Παραλαβής και Καταχώρισης Δημοσιευμάτων.

- Πληροφορίες, σχετικά με την αποστολή/κατάθεση εγγράφων προς δημοσίευση, την ημερήσια κυκλοφορία των Φ.Ε.Κ., με την πώληση των τευχών και με τους ισχύοντες τιμοκαταλόγους για όλες τις υπηρεσίες μας, περιλαμβάνονται στον ιστότοπο (**www.et.gr**). Επίσης μέσω του ιστότοπου δίδονται πληροφορίες σχετικά με την πορεία δημοσίευσης των εγγράφων, με βάση τον Κωδικό Αριθμό Δημοσιεύματος (ΚΑΔ). Πρόκειται για τον αριθμό που εκδίδει το Εθνικό Τυπογραφείο για όλα τα κείμενα που πληρούν τις προϋποθέσεις δημοσίευσης.

2. ΕΚΤΥΠΩΤΙΚΕΣ - ΕΚΔΟΤΙΚΕΣ ΑΝΑΓΚΕΣ ΤΟΥ ΔΗΜΟΣΙΟΥ

Το Εθνικό Τυπογραφείο ανταποκρινόμενο σε αιτήματα υπηρεσιών και φορέων του δημοσίου αναλαμβάνει να σχεδιάσει και να εκτυπώσει έντυπα, φυλλάδια, βιβλία, αφίσες, μπλοκ, μηχανογραφικά έντυπα, φακέλους για κάθε χρήση, κ.ά.

Επίσης σχεδιάζει ψηφιακές εκδόσεις, λογότυπα και παράγει οπτικοακουστικό υλικό.

Ταχυδρομική Διεύθυνση: Καποδιστρίου 34, τ.κ. 10432, Αθήνα

ΤΗΛΕΦΩΝΙΚΟ ΚΕΝΤΡΟ: 210 5279000 - fax: 210 5279054

ΕΞΥΠΗΡΕΤΗΣΗ ΚΟΙΝΟΥ

Πωλήσεις - Συνδρομές: (Ισόγειο, τηλ. 210 5279178 - 180)

Πληροφορίες: (Ισόγειο, Γρ. 3 και τηλεφ. κέντρο 210 5279000)

Παραλαβή Δημ. Ύλης: (Ισόγειο, τηλ. 210 5279167, 210 5279139)

Ωράριο για το κοινό: Δευτέρα ως Παρασκευή: 8:00 - 13:30

Ιστότοπος: **www.et.gr**

Πληροφορίες σχετικά με την λειτουργία του ιστότοπου: **helpdesk.et@et.gr**

Αποστολή ψηφιακά υπογεγραμμένων εγγράφων προς δημοσίευση στο ΦΕΚ: **webmaster.et@et.gr**

Πληροφορίες για γενικό πρωτόκολλο και αλληλογραφία: **grammateia@et.gr**

Πείτε μας τη γνώμη σας,

για να βελτιώσουμε τις υπηρεσίες μας, συμπληρώνοντας την ειδική φόρμα στον ιστότοπό μας.

