



ΕΦΗΜΕΡΙΔΑ ΤΗΣ ΚΥΒΕΡΝΗΣΕΩΣ ΤΗΣ ΕΛΛΗΝΙΚΗΣ ΔΗΜΟΚΡΑΤΙΑΣ

21 Φεβρουαρίου 2024

ΤΕΥΧΟΣ ΤΕΤΑΡΤΟ

Αρ. Φύλλου 102

ΑΠΟΦΑΣΕΙΣ

Αριθμ. 4979

Επικύρωση καθορισμού των οριογραμμών τμήματος υδατορέματος (με έργα διευθέτησης) στη θέση «Γύρλα» Δήμου Τήνου, νήσου Τήνου, Νομού Κυκλάδων, Περιφέρειας Νοτίου Αιγαίου.

Η ΓΡΑΜΜΑΤΕΑΣ
ΑΠΟΚΕΝΤΡΩΜΕΝΗΣ ΔΙΟΙΚΗΣΗΣ ΑΙΓΑΙΟΥ

Έχοντας υπόψη:

- Τις διατάξεις των άρθρων 6, 6Α, 6Β, και 280 του ν. 3852/2010 «Νέα Αρχιτεκτονική της Αυτοδιοίκησης και της Αποκεντρωμένης Διοίκησης - Πρόγραμμα Καλλικράτης» (Α' 87).
- Τις διατάξεις του π.δ. 143/2010 «Οργανισμός της Αποκεντρωμένης Διοίκησης Αιγαίου» (Α' 236).
- Τις διατάξεις του άρθρου 8 του ν. 3200/1955 «Περί διοικητικής αποκέντρωσης» (Α' 97).
- Τις διατάξεις του ν. 2853/1922 «Περί υδραυλικών εν γένει έργων και αστυνόμευσης των Δημοσίων Υδάτων», όπως αυτές τροποποιήθηκαν με τις αντίστοιχες του ν.δ. 10/1923 και κωδικοποιήθηκαν από τις διατάξεις του π.δ. 18/1924 (Α' 61).
- Τις οικείες διατάξεις του ν. 2503/1997 «Διοίκηση, Οργάνωση, Στελέχωση της Περιφέρειας, ρύθμιση θεμάτων για την Τοπική Αυτοδιοίκηση και άλλων διατάξεων» (Α' 107).
- Τις οικείες διατάξεις του ν. 2508/1997 «Βιώσιμη οικιστική ανάπτυξη των πόλεων και οικισμών της χώρας και άλλων διατάξεων» (Α' 124).
- Τον Κώδικα Διοικητικής Διαδικασίας (ν. 2690/1999, Α' 45).
- Την υπ' αρ. 33/1998 εγκύκλιο του ΥΠΕΧΩΔΕ «Αστυνόμευση ρεμάτων και συντήρηση αντιπλ/κών έργων».
- Τις διατάξεις του ν. 3010/2002 (Α' 91).
- Τον ν. 4258/2014 «Διαδικασία Οριοθέτησης και ρυθμίσεις θεμάτων για τα υδατορέματα-ρυθμίσεις Πολεοδομικής νομοθεσίας και άλλες διατάξεις» (Α' 94).
- Την υπ' αρ. οικ.140055/13-01-2017 κοινή υπουργική απόφαση «Τεχνικές προδιαγραφές σύνταξης του περιεχομένου του φακέλου οριοθέτησης κατ' εφαρμογή της παρ. 5 του άρθρου 2 του ν. 4258/Διευκρινί-

σεις για την εφαρμογή της διαδικασίας οριοθέτησης» (Β' 428).

12. Το υπ' αρ. οικ.111756/3331/13-9-2021 έγγραφο της Διεύθυνσης Τεχνικών Έργων Κυκλάδων της Γενικής Διεύθυνσης Αναπτυξιακού Προγραμματισμού, Περιβάλλοντος και Υποδομών της Περιφέρειας Νοτίου Αιγαίου με το οποίο διαβιβάστηκε ο φάκελος θεωρημένης μελέτης στην Δ/νση ΠΕ.ΧΩ.ΣΧ. Νοτίου Αιγαίου της Γενικής Διεύθυνσης ΧΩ.ΠΕ.ΠΟ. της Αποκεντρωμένης Διοίκησης Αιγαίου καθορισμού των οριογραμμών τμήματος υδατορέματος (με διευθέτηση) στη θέση Γύρλα του Δήμου Τήνου νήσου Τήνου, Νομού Κυκλάδων, Περιφέρειας Νοτίου Αιγαίου με ομοίως θεωρημένο το σχέδιο οριζοντιογραφίας τμήματος του υδατορέματος στο οποίο χαράσσονται τα όρια αυτού καθώς και την τεχνική έκθεση με τους υδραυλικούς υπολογισμούς, ομοίως θεωρημένα από τη Δ/νση Τεχνικών Έργων Κυκλάδων Π.Ν.Α.

13. Την υπό στοιχεία 1062404/5435/Β0010/5-8-2003 απόφαση του Υφυπουργού Οικονομίας και Οικονομικών «Καθορισμός ορίων αιγιαλού, παραλίας και παλαιού αιγιαλού στη θέση Αγ. Φωκάς-Αγ. Σώστης νήσου Τήνου Ν. Κυκλάδων» (Δ' 910).

14. Το γεγονός ότι παρήλθε άπρακτο το χρονικό διάστημα του ενός μηνός από την υποβολή της μελέτης στο Δημοτικό Συμβούλιο Δήμου Τήνου όπως αναφέρεται στο υπ' αρ. οικ. 111756/3331/13-9-2021 έγγραφο της Διεύθυνσης Τεχνικών Έργων Κυκλάδων της Περιφέρειας Νοτίου Αιγαίου και δεν λήφθηκε η σχετική απόφαση.

15. Το υπ' αρ. 46555/29-09-2021 έγγραφο της Διεύθυνσης ΠΕ.ΧΩ.ΣΧ. Νοτίου Αιγαίου της Αποκεντρωμένης Διοίκησης Αιγαίου προς την Δ/νση Υδάτων Νοτίου Αιγαίου της Αποκεντρωμένης Διοίκησης Αιγαίου, προς την Δ/νση Δασών Ν. Κυκλάδων της Αποκεντρωμένης Διοίκησης Αιγαίου και προς την Εφορεία Αρχαιοτήτων Κυκλάδων για τη διατύπωση γνώμης τους.

16. Το υπ' αρ. 47583/5-10-2021 έγγραφο-γνωμοδότηση της Διεύθυνσης Υδάτων Νοτίου Αιγαίου της Αποκεντρωμένης Διοίκησης Αιγαίου «Οριοθέτηση τμήματος υδατορέματος στη θέση «Γύρλα» του Δήμου Τήνου» σύμφωνα με το οποίο δεν έχει αντίρρηση για την οριοθέτηση του ρέματος που αναφέρεται στο θέμα.

17. Το υπ' αρ. 54969/10-11-2021 έγγραφο-γνωμοδότηση της Διεύθυνσης Δασών Κυκλάδων της Αποκεντρωμέ-

νης Διοίκησης Αιγαίου «Γνωμοδότηση επί οριοθέτησης/διευθέτησης υδατορέματος στη θέση «ΓΥΡΛΑ» Δ. ΤΗΝΟΥ ν. ΤΗΝΟΥ στην ιδιοκτησία Ελευθερίου Βιδάλη» στο οποίο αναφέρει ότι τόσο η λεκάνη απορροής, όσο και τα επιμέρους τμήματα του υδατορέματος, βρίσκονται εντός ευρύτερης αγροτικής και οικιστικής περιοχής και ως εκ τούτου δεν υπάρχει κώλυμα από πλευρά Δασικής Νομοθεσίας. Σε περίπτωση υλοτομίας μεμονωμένων ατόμων δασικής βλάστησης, θα γίνει παρουσία του Δασοφύλακα Τήνου.

18. Το υπό στοιχεία ΥΠΠΟΑ 476628/17-10-2021 έγγραφο-γνωμοδότηση της Εφορείας Αρχαιοτήτων Κυκλάδων «Γνωμοδότηση στο πλαίσιο του έργου «Οριστική οριοθέτηση/διευθέτηση υδατορέματος στη θέση «Γύρλα» του Δήμου Τήνου της νήσου Τήνου, Ν. Κυκλάδων, Περιφέρειας Νοτίου Αιγαίου στην ιδιοκτησία Ελευθερίου Βιδάλη στο οποίο αναφέρει ότι δεν έχει αντίρρηση για την έγκριση του εν θέματι έργου θέτοντας προϋποθέσεις τήρησης όρων: 1) Όλες οι εκσκαφικές εργασίες θα γίνουν υπό την επίβλεψη αρχαιολόγου καθ' υπόδειξη της Υπηρεσία, η δαπάνη για την πρόληψη του οποίου θα βαρύνει τον προϋπολογισμό του έργου, σύμφωνα με τα προβλεπόμενα του άρθρου 37 του ν. 3028/2002 «Για την προστασία των Αρχαιοτήτων και εν γένει της Πολιτιστικής Κληρονομιάς». 2) Σε περίπτωση που βρεθούν αρχαία, οι εργασίες θα σταματήσουν για να γίνει σωστική ανασκαφή από τα αποτελέσματα της οποίας θα εξαρτηθεί η περαιτέρω πορεία των εργασιών ύστερα από γνωμοδότηση των αρμοδίων οργάνων του ΥΠΠΟΑ. Η πρόσληψη του απαραίτητου επιστημονικού και τεχνικού προσωπικού για τη διενέργεια των ανασκαφικών εργασιών, θα γίνει κατόπιν υποδείξεως της Υπηρεσίας. Η δαπάνη για την πρόσληψη του προαναφερθέντος προσωπικού όπως και η συνολική δαπάνη για την ανασκαφική έρευνα (σχεδιαστική και φωτογραφική τεκμηρίωση των αρχαιοτήτων, καθαρισμός, συντήρηση, καταγραφή, αποθήκευση, μελέτη και δημοσίευση) θα βαρύνει τον προϋπολογισμό του έργου, σύμφωνα με τα προβλεπόμενα του άρθρου 37 του ν. 3028/2002 «Για την προστασία των Αρχαιοτήτων και εν γένει της Πολιτιστικής Κληρονομιάς».

19. Το υπ' αρ. 52432/24-10-2022 έγγραφο της Διεύθυνσης Περιβάλλοντος και Χωρικού Σχεδιασμού Νοτίου Αιγαίου της Αποκεντρωμένης Διοίκησης Αιγαίου προς την Διεύθυνση Τεχνικών Έργων Κυκλάδων της Περιφέρειας Νοτίου Αιγαίου με θέμα «Πληρότητα φακέλου οριοθέτησης/διευθέτησης υδατορέματος στη θέση «Γύρλα» Δ. Τήνου, νήσου Τήνου στην ιδιοκτησία Ελευθερίου Βιδάλη» σύμφωνα με το οποίο ζητήθηκε ΜΠΕ για το έργο ή υπαγωγή σε Πρότυπες Περιβαλλοντικές Διατάξεις.

20. Την υπ' αρ. 60080/679/31-5-2023 «Υπαγωγή σε Πρότυπες Περιβαλλοντικές Δεσμεύσεις (ΠΠΔ) του έργου "Έργα οριοθέτησης Ρέματος Λαγκαδίου, νήσου Τήνου" του Τμήματος Περιβάλλοντος της Διεύθυνσης Περιβάλλοντος και Χωρικού Σχεδ. Κυκλάδων της Περιφέρειας Νοτίου Αιγαίου αναρτημένη στο ΔΙΑΥΓΕΙΑ με (ΑΔΑ: Ρ7ΛΧ7ΛΞ-6ΛΩ) η οποία διαβιβάστηκε από την Περιφέρεια Νοτίου Αιγαίου με την από 25-01-2024 ηλεκτρονική επιστολή (α.π. ΑΔΑι 2822/25-01-2024).

21. Το γεγονός ότι τα τεχνικά έργα διευθέτησης που περιλαμβάνονται στην τεχνική έκθεση της παραπάνω Π.Π.Δ. κατατάσσονται σε κατηγορία Β σύμφωνα με τα Φ.Ε.Κ. (Β' 2471/2016 και Β' 841/2022) για τα οποία εκδόθηκε η παραπάνω (20) σχετική.

22. Τον φάκελο της μελέτης ο οποίος περιέχει σχέδιο οριζοντιογραφίας, Υδραυλική μελέτη, Τεχνική Έκθεση κ.λπ. θεωρημένα και ελεγμένα αρμοδίως, που διαβιβάστηκε στην Δ/νση ΠΕ.ΧΩ.ΣΧΕ. Νοτίου Αιγαίου της Γενικής Διεύθυνσης ΧΩ.ΠΕ.ΠΟ. της Αποκεντρωμένης Διοίκησης Αιγαίου.

23. Την υπ' αρ. οικ. 3314/31-01-2024 εισήγηση της Διεύθυνσης ΠΕ.ΧΩ.Σ. Νοτίου Αιγαίου της Αποκεντρωμένης Διοίκησης Αιγαίου σχετικά με τον καθορισμό οριογραμμών τμήματος υδατορέματος (με έργα διευθέτησης) στη θέση «ΓΥΡΛΑ» Δήμου Τήνου νήσου Τήνου, Νομού Κυκλάδων, Περιφέρειας Νοτίου Αιγαίου.

24. Το γεγονός ότι με την απόφαση αυτή δεν προκαλείται δαπάνη σε βάρος του προϋπολογισμού του Δημοσίου και του Δήμου Τήνου.

25. Την υπ' αρ. οικ. 81434/9157/31-12-2013 απόφαση Γ. Αποκεντρωμένης Διοίκησης Αιγαίου με θέμα «Αναπλήρωση Προϊσταμένου Γενικής Διεύθυνσης Χωροταξικής και Περιβαλλοντικής Πολιτικής της Αποκεντρωμένης Διοίκησης Αιγαίου».

26. Τις διατάξεις του ν. 4915/2022 (Α' 63) και ειδικά του άρθρου 54 αυτού.

27. Την υπ' αρ. 86784/19-12-2022 (Υ.Ο.Δ.Δ. 1183) απόφαση του Υπουργού Εσωτερικών, με την οποία η Μαριάννα Νικολαΐδου διορίζεται Γραμματέας Αποκεντρωμένης Διοίκησης Αιγαίου.

28. Την υπ' αρ. 123918-01-2023 (Β' 240) απόφαση Γραμματέως Α.Δ. Αιγαίου περί μεταβίβασης αρμοδιοτήτων και παροχής εξουσιοδότησης υπογραφής διοικητικών πράξεων και εγγράφων «Με εντολή Γραμματέα» στον/ην Προϊστάμενο/-η της Γενικής Διεύθυνσης Χωροταξικής, Περιβαλλοντικής και Αγροτικής Πολιτικής της Αποκεντρωμένης Διοίκησης Αιγαίου και στους/ις Προϊσταμένους/-ες των οργανικών μονάδων αυτής.

29. Το γεγονός ότι με βάση την παραπάνω (28) σχετική απόφαση του/της Γραμματέως Α.Δ. Αιγαίου (Β' 240/2023), η υπογραφή της παρούσης ανήκει στην Γραμματέα της Α.Δ. Αιγαίου, αποφασίζουμε:

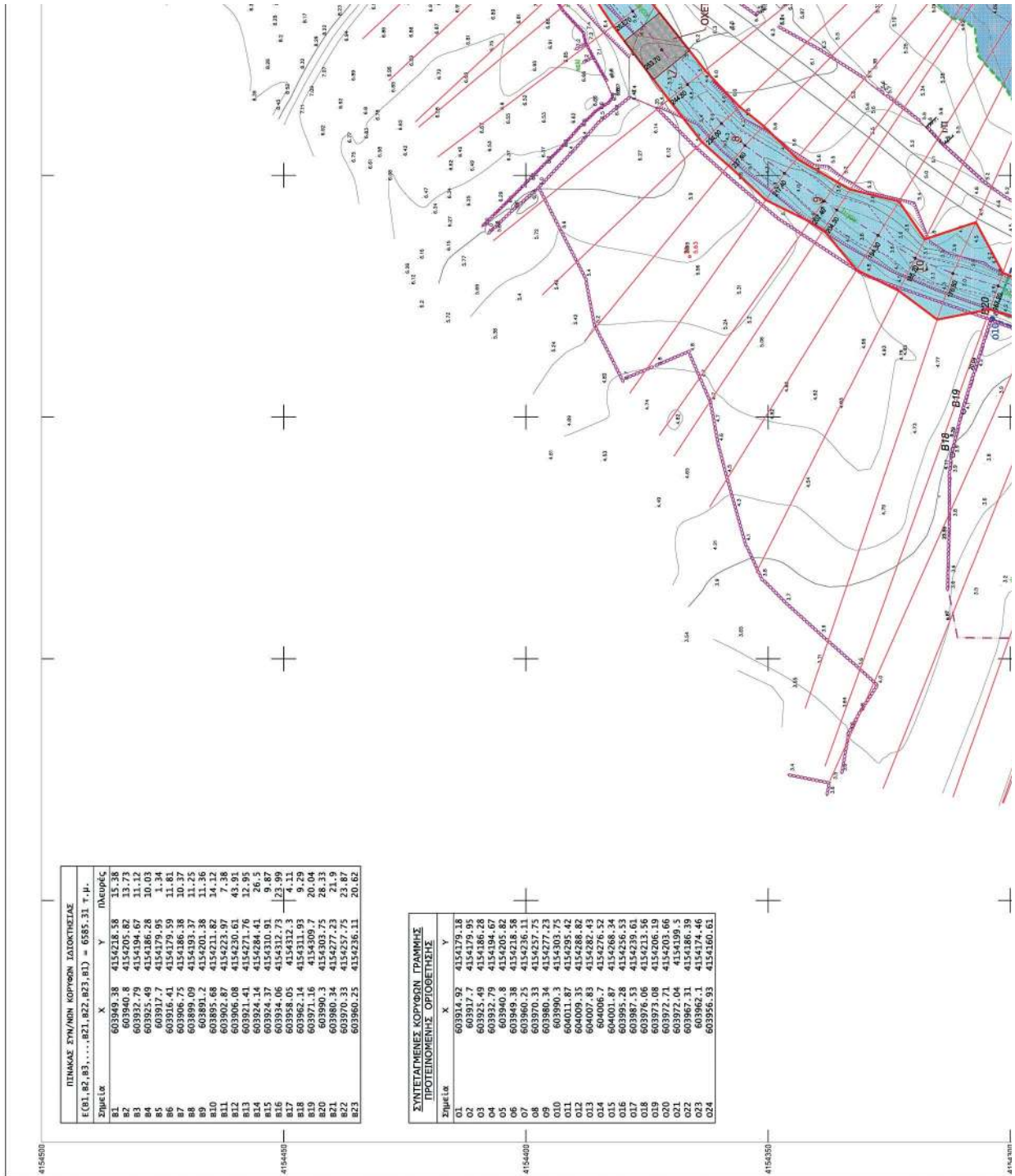
Επικυρώνουμε τις οριογραμμές τμήματος του υδατορέματος (με έργα διευθέτησης) στη θέση «Γύρλα» του Δήμου Τήνου νήσου Τήνου Νομού Κυκλάδων Περιφέρειας Νοτίου Αιγαίου έτσι όπως σημειώνεται με μπλε χρώμα η πολυγωνική γραμμή ο1, ο2, ο3, ο4, ..., έως και ο10 στη μια όχθη και ο11, ο12, ο13, ..., έως και ο24 η πολυγωνική γραμμή στην απέναντι όχθη (τα σημεία των οποίων είναι εξαρτημένα από το Εθνικό Τριγωνομετρικό Δίκτυο) επί του Τοπογραφικού Διαγράμματος Οριοθέτησης Τ.1 σε κλίμακα 1:500 και ημερομηνία Φεβρουάριος 2021 που υπογράφεται από τον Αγρονόμο-Τοπογράφο Μηχανικό Ματθαίο Καραμολέγκο, και έχει θεωρηθεί στις 8-9-2021 από την Δ/νση Τεχνικών Έργων Κυκλάδων της Γενικής Διεύθυνσης Αναπτυξιακού Προγραμματισμού, Περιβάλλοντος και Υποδομών της Περιφέρειας Νοτίου Αιγαίου και συνοδεύει την υδρολογική - υδραυλική μελέτη καθορισμού οριογραμμών του

τμήματος του υδατορέματος αυτού θεωρημένη ομοίως στις 8-9-2021 από την παραπάνω Υπηρεσία.

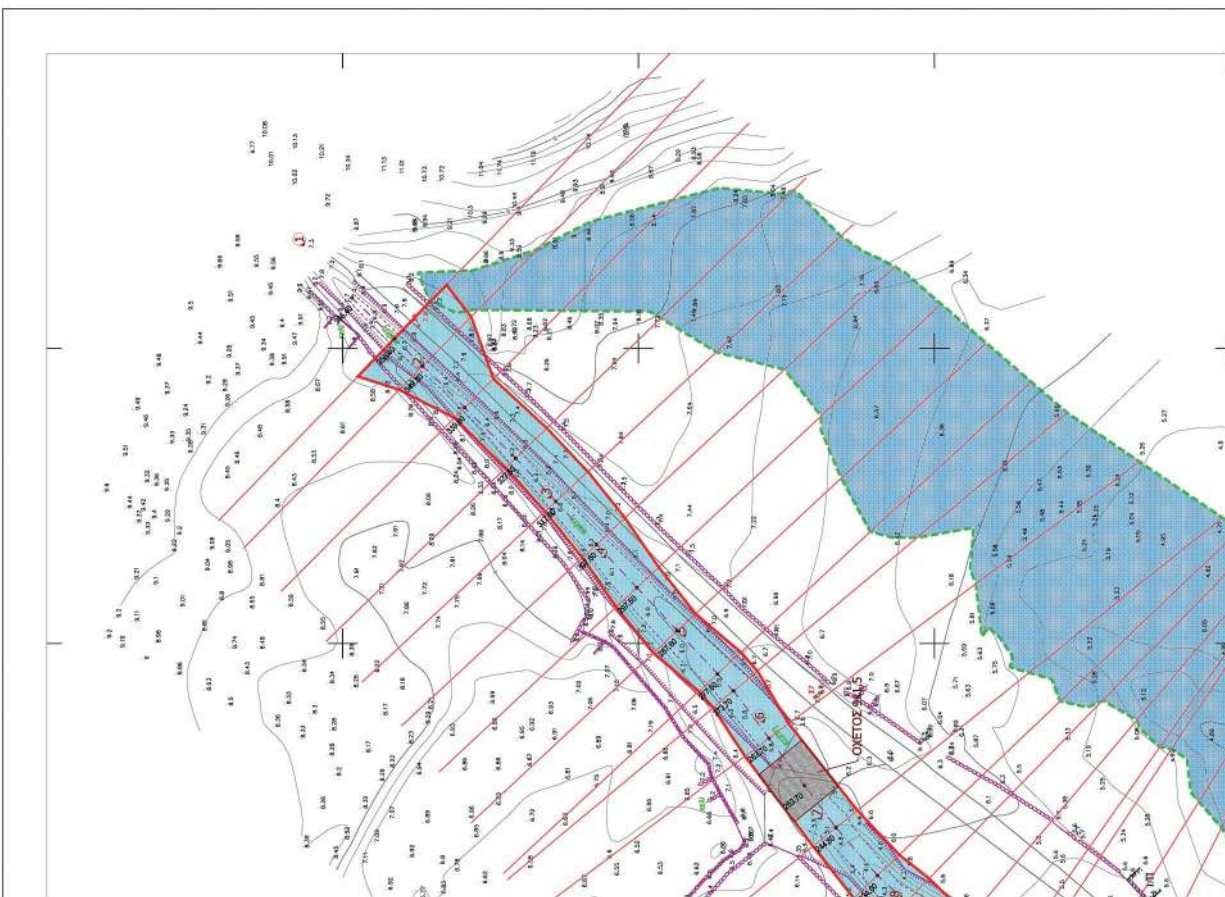
Ο καθορισμός των οριογραμμών και των έργων διευθέτησης, στηρίχθηκε στην υδραυλική μελέτη του Αγρονόμου-Τοπογράφου Μηχανικού Ματθαίου Καραμολέγκου.

Τα δεδομένα για τους υδραυλικούς υπολογισμούς της μελέτης θεωρήθηκαν από την Διεύθυνση Τεχνικών Έργων Κυκλάδων της Περιφέρειας Νοτίου Αιγαίου.

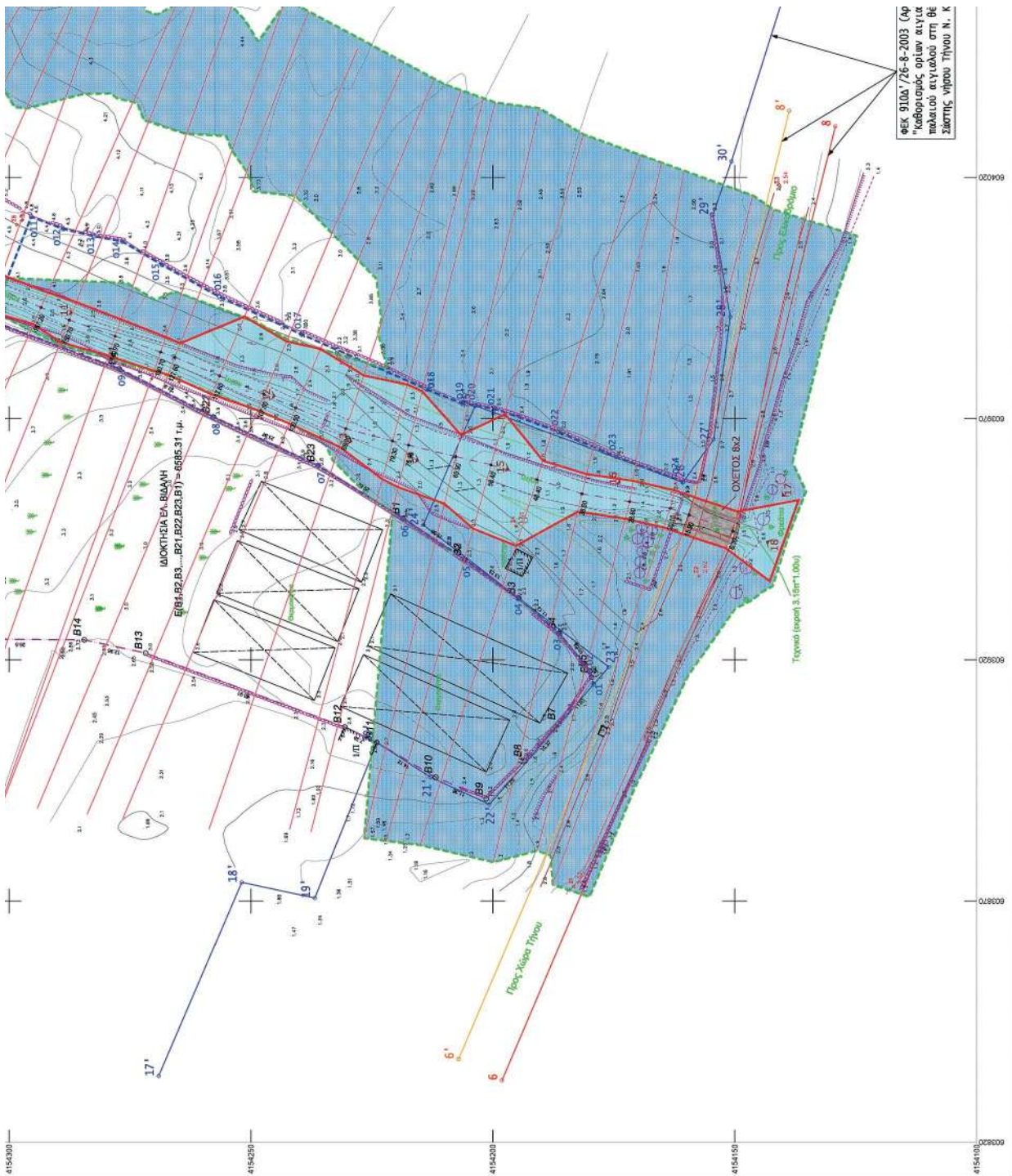
Η απόφαση αυτή συνοδεύεται από το από Φεβρουάριο 2021 Τοπογραφικό Διάγραμμα Οριοθέτησης (αρ. σχεδ. Τ.1/1:500), του Αγρονόμου -Τοπογράφου Μηχανικού Ματθαίου Καραμολέγκου το οποίο θεωρείται και υπογράφεται από τον Προϊστάμενο της Διεύθυνσης Περιβάλλοντος και Χωρικού Σχεδιασμού Νοτίου Αιγαίου, Αποκεντρωμένης Διοίκησης Αιγαίου ή τον νόμιμο αναπληρωτή του, σύμφωνα με το τελευταίο εδάφιο της παρ. Α2 του άρθρου 2 της (28ης) σχετικής.



ΕΘΝΙΚΟ ΤΥΠΟΓΡΑΦΕΙΟ
 Για τεχνικούς λόγους στο σχεδιάγραμμα,
 από το ηλεκτρονικό αρχείο, έγινε
 αμίκρυνση κατά ποσοστό **39%**



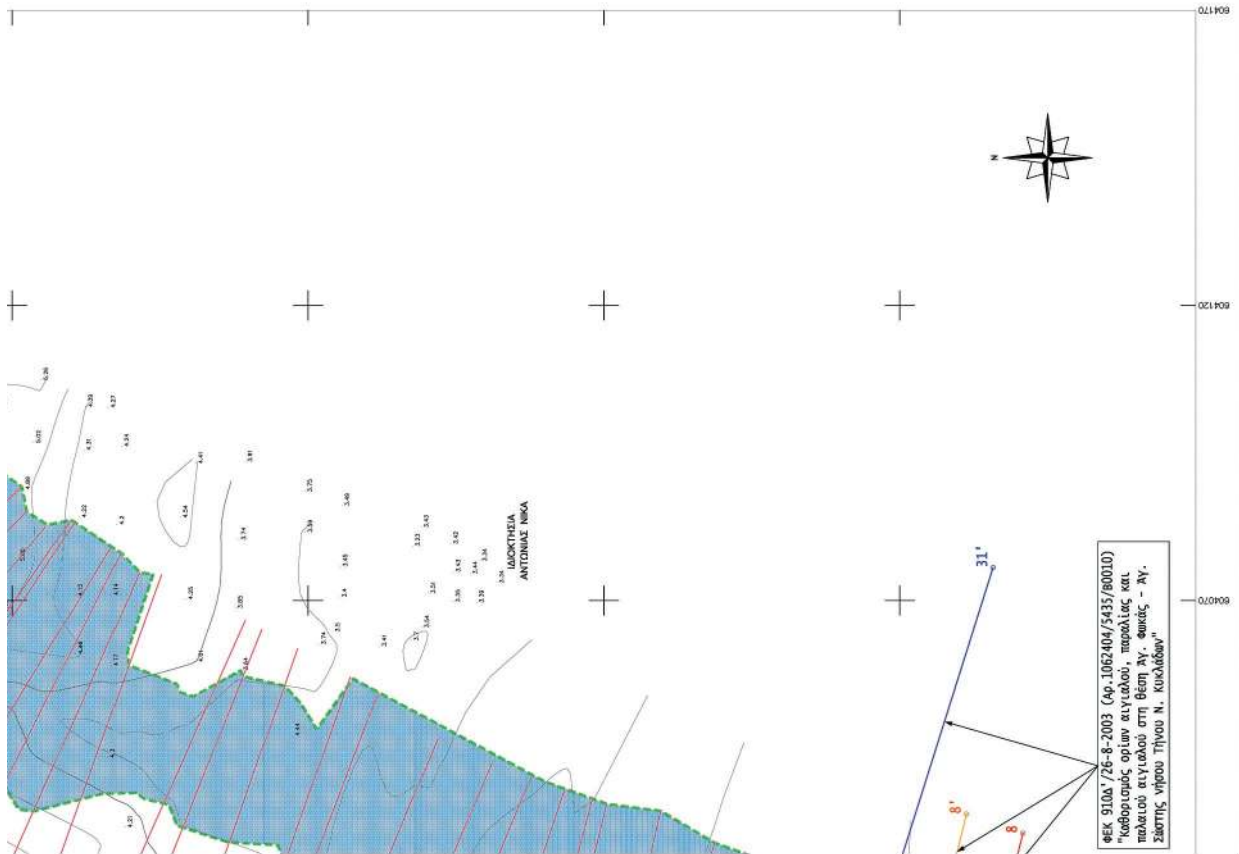
ΓΕΩΜΑΤΙΚΑ ΣΤΟΙΧΕΙΑ
Προβλεπόμενα Στοιχεία
ΕΓ.Σ.Α. ΕΓ (Ελληνικό Γεωδαιτικό Σύστημα Αναφοράς)
Επιμετρήσεις: CRS 80 $a = 6378137$ $f = 1/298,257226$
Κλίση: $\alpha = 0^\circ 00' 00''$
Κλίση: $\beta = 0^\circ 00' 00''$
Στον Κόσμο Μονοβάθμιο Αναφοράς το $\chi = 500,000$ μ.
Γεωγραφικό Πλάτος Αναφοράς: $\varphi = 00^\circ 00'$



ΥΠΟΜΝΗΜΑ ΣΥΜΒΟΛΩΝ

| | | |
|--|---|-----------------|
| | Συνοριακή γραμμή | Άξονας διατομών |
| | Φυσικό πρανές | Διατομές |
| | Πύλη προσοχής | Χ.Θ. Διατομής |
| | Γραμμή πλημμύρας με ενόχρα ταχυνά (οργάν) | |
| | Γραμμή πλημμύρας χωρίς ενόχρα ταχυνά | |
| | Γραμμή προσαύξησης ορειότητας | |

ΣΗΜΕΙΩΣΗ: Ισοδύναμη υπομετρικών κομμάτων 0.40 μ.



ΦΕΚ 910Δ/26-8-2003 (Αρ.1062404/5435/80010)
 "Καθορισμός ορίων αγρού, παραλίας και
 παλαιού αγρού στη θέση Αγ. Φωκίας - Αγ.
 Σάββας, ήφρου Τήνου Ν. Κυκλάδων"

| | | |
|---------------------|---|-----------------------------|
| ΕΡΓΟΝΟΤΗΣ | ΕΛΕΥΘΕΡΙΟΣ ΒΙΔΑΛΗΣ | |
| ΕΠΙΤ. | ΥΔΡΟΛΟΓΙΚΗ - ΥΔΡΑΥΛΙΚΗ ΜΕΛΕΤΗ ΟΡΙΘΕΤΗΣΗΣ ΤΜΗΜΑΤΟΣ ΛΑΓΓΑΔΙ ΤΗΝΟΥ | |
| ΘΕΣΗ | "ΛΑΓΓΑΔΙ ΓΥΡΑΣ" ΚΟΙΝ. ΑΓΙΟΥ ΦΩΚΙΑ ΔΗΜΟΣ ΤΗΝΟΥ ΠΕΡΙΦΕΡΕΙΑΚΗ ΕΝΟΤΗΤΑ ΤΗΝΟΥ | |
| ΜΕΛΕΤΗΤΗΣ | ΜΑΤΘΑΙΟΣ ΚΑΡΑΜΟΛΕΓΚΟΣ ΑΓΡΟΝΟΜΟΣ ΤΟΠΟΓΡΑΦΟΣ ΜΗΧΑΝΙΚΟΣ Ε.Μ.Π. | |
| ΣΕΜΑ ΣΧΗΜΑΤΟΣ | ΤΟΠΟΓΡΑΦΙΚΟ ΔΙΑΓΡΑΜΜΑ ΟΡΙΘΕΤΗΣΗΣ | |
| ΣΚΑΛΙΑ | 1:500 | ΣΕΜΑ ΣΧΗΜΑΤΟΣ Τ.1 |
| ΗΜΕΡΟΜΗΝΙΑ | ΦΕΒΡΟΥΑΡΙΟΣ 2021 | |
| ΥΠΟΓΡΑΦΗ ΚΑΤΑΣΤΑΣΗΣ | CHRISTINA PILATI 14/02/2024 10:11 | |

Η απόφαση αυτή μαζί με το Τοπογραφικό Διάγραμμα οριοθέτησης να δημοσιευθεί στην Εφημερίδα της Κυβερνήσεως και η ισχύς αρχίζει από την ημερομηνία δημοσίευσης.

Πειραιάς, 14 Φεβρουαρίου 2024

Η Γραμματέας Αποκεντρωμένης Διοίκησης

ΜΑΡΙΑΝΝΑ ΝΙΚΟΛΑΪΔΟΥ