



# ΕΦΗΜΕΡΙΔΑ ΤΗΣ ΚΥΒΕΡΝΗΣΕΩΣ ΤΗΣ ΕΛΛΗΝΙΚΗΣ ΔΗΜΟΚΡΑΤΙΑΣ

14 Δεκεμβρίου 2023

ΤΕΥΧΟΣ ΤΕΤΑΡΤΟ

Αρ. Φύλλου 1003

## ΠΕΡΙΕΧΟΜΕΝΑ

### ΑΠΟΦΑΣΕΙΣ

- 1 Μερική ανάκληση της υπ' αρ. 33233/31-3-1927 (Β' 27) απόφασης του Υπουργού Γεωργίας περί κήρυξης ως αναδασωτέας, για έκταση εμβαδού 1.032,80 τ.μ. στη θέση «Πλαγιά-Περιαστικό Καβάλας» της Δημοτικής Κοινότητας Καβάλας του Δήμου Καβάλας της ΠΕ Καβάλας.
- 2 Μερική ανάκληση της υπ' αρ. 152876/15-10-1981 (Δ' 43/1982) απόφασης του Νομάρχη Καβάλας περί κήρυξης ως αναδασωτέας, για έκταση εμβαδού 1.195,80 τ.μ. στη θέση «Δράνοβα» της Δημοτικής Κοινότητας Ελευθερούπολης του Δήμου Παγγαίου της ΠΕ Καβάλας.
- 3 Μερική ανάκληση της υπ' αρ. 2979/24-12-1992 απόφασης του Νομάρχη Μαγνησίας «Κήρυξη αναδασωτέας έκτασης 7.385 στρεμμάτων στη θέση Μούσγες ή Βοίδι - Ροδιά Καστρί κ.λ.π. περιφ. Κοινότητας Προμυρίου Ν. Μαγνησίας» (Δ' 27/1993) ως προς τη συνολική έκταση εμβαδού 26.449,2737 τ.μ. η οποία βρίσκεται στην Τοπική Κοινότητα Προμυρίου, του Δήμου Νοτίου Πηλίου, Περιφερειακής Ενότητας Μαγνησίας.

### ΑΠΟΦΑΣΕΙΣ

Αριθμ. 694895

(1)

**Μερική ανάκληση της υπ' αρ. 33233/31-3-1927 (Β' 27) απόφασης του Υπουργού Γεωργίας περί κήρυξης ως αναδασωτέας, για έκταση εμβαδού 1.032,80 τ.μ. στη θέση «Πλαγιά-Περιαστικό Καβάλας» της Δημοτικής Κοινότητας Καβάλας του Δήμου Καβάλας της ΠΕ Καβάλας.**

Ο ΓΕΝΙΚΟΣ ΓΡΑΜΜΑΤΕΑΣ ΔΑΣΩΝ  
ΤΟΥ ΥΠΟΥΡΓΕΙΟΥ ΠΕΡΙΒΑΛΛΟΝΤΟΣ  
ΚΑΙ ΕΝΕΡΓΕΙΑΣ

Έχοντας υπόψη:

1. Τις διατάξεις της παρ. 1 του άρθρου 24 και της παρ. 3 του άρθρου 117 του Συντάγματος.
2. Τις διατάξεις του άρθρου 44 του ν. 998/1979 (Α' 289).

3. Τις διατάξεις της παρ. 9 του άρθρου 17 του ν. 3889/2010 (Α' 182), όπως προστέθηκε με την παρ. 3 του άρθρου δεύτερου του ν. 4462/2017 (Α' 39).

4. Τις διατάξεις του ν. 3861/2010 «Ενίσχυση της διαφάνειας με την υποχρεωτική ανάρτηση νόμων και πράξεων των κυβερνητικών, διοικητικών και αυτοδιοικητικών οργάνων στο διαδίκτυο "Πρόγραμμα Διαύγεια" και άλλες διατάξεις» (Α' 112) σε συνδυασμό με τον ν. 4727/2020 (Α' 184).

5. Τις διατάξεις του ν. 4280/2014 «Περιβαλλοντική αναβάθμιση και ιδιωτική πολεοδόμηση - Βιώσιμη ανάπτυξη οικισμών Ρυθμίσεις δασικής νομοθεσίας και άλλες διατάξεις» (Α' 159).

6. Τα άρθρα 47 έως 55 του ν. 4915/2022 (Α' 63).

7. Το π.δ. 132/2017 «Οργανισμός Υπουργείου Περιβάλλοντος και Ενέργειας (Υ.Π.ΕΝ).» (Α' 160), όπως τροποποιήθηκε με το π.δ. 29/2022 (Α' 77).

8. Την υπό στοιχεία ΥΠΕΝ/ΔΔΥ/48478/3594/16-5-2022 υπουργική απόφαση «Καθορισμός των διοικητικών λεπτομερειών μεταφορά των δασικών υπηρεσιών, του αντίστοιχου προσωπικού και λοιπών θεμάτων της παρ. 5 του άρθρου τρίτου της από 13.8.2021 Πράξης Νομοθετικού Περιεχομένου (Α' 143), η οποία κυρώθηκε με το άρθρο 2 του ν. 4824/2021 (Α' 156)» (Β' 2415).

9. Την υπό στοιχεία ΥΠΕΝ/ΔΝΕΠ/83988/2740/25-8-2022 απόφαση «Εξουσιοδότηση υπογραφής "Με εντολή Υπουργού" του Υπουργού Περιβάλλοντος και Ενέργειας, "Με εντολή Υφυπουργού" του Υφυπουργού Περιβάλλοντος και Ενέργειας και "Με εντολή Γενικού Γραμματέα Δασών" του Γενικού Γραμματέα Δασών του Υπουργείου Περιβάλλοντος και Ενέργειας, κατά λόγο αρμοδιότητας, στον Προϊστάμενο της Γενικής Διεύθυνσης Δασών και Δασικού Περιβάλλοντος της Γενικής Γραμματείας Δασών του Υ.Π.ΕΝ., στους Προϊστάμενους των Επιθεωρήσεων Εφαρμογής Δασικής Πολιτικής και στους Προϊστάμενους των Διευθύνσεων, Δασαρχείων και Τμημάτων που υπάγονται σε αυτές» (Β' 4528).

10. Τις υπ' αρ. 153373/441/22-2-2017 (ΑΔΑ: 61ΤΗ4653Π8-Ω7Θ) και 158577/1580/4-7-2017 (ΑΔΑ: Ψ1Ρ74653Π8-Ω1Ω) εγκυκλίου του Αναπληρωτή Υπουργού Περιβάλλοντος και Ενέργειας.

11. Την υπ' αρ. 33233/31-3-1927 απόφαση του Υπουργού Γεωργίας «Περί κηρύξεως αναδασωτέας της υπέρθεν της πόλεως Καβάλας κείμενης εκτάσεως 3.400 στρεμμάτων» (Β' 27).

12. Τις υπ' αρ. 13197/17-2-2015, 58255/4-9-2017 και 21638/11-4-2018 διαταγές της Γενικής Διεύθυνσης Δασών και Αγροτικών Υποθέσεων της Αποκεντρωμένης Διοίκησης Μακεδονίας Θράκης.

13. Την υπ' αρ. 584/15-1-2021 απόφαση του Διευθυντή Δασών Καβάλας «Ανάρτηση του Δασικού Χάρτη των Δημοτικών και Τοπικών Κοινοτήτων των Δήμων Καβάλας, Παγγαίου, Νέστου και Θάσου, των Περιφερειακών Ενοτήτων Καβάλας και Θάσου και πρόσκληση για υποβολή αντιρρήσεων κατά του περιεχομένου του» (ΑΔΑ: ΩΔΟΡΟΡ1Υ-Σ40), όπως τροποποιήθηκε και ισχύει.

14. Την υπ' αρ. 385085/31-10-2022 απόφαση του Γενικού Γραμματέα Δασών του Υπουργείου Περιβάλλοντος και Ενέργειας «Κύρωση δασικού χάρτη για το σύνολο του Νομού Καβάλας ήτοι των Δημοτικών και Τοπικών Κοινοτήτων των Δήμων Καβάλας, Παγγαίου, Νέστου και Θάσου των Περιφερειακών Ενοτήτων Καβάλας και Θάσου» (Δ' 777), σύμφωνα με τις διατάξεις του άρθρου 17 του ν. 3889/2010, στην οποία δεν συμπεριλαμβάνεται η αναφερόμενη έκταση.

15. Την υπ' αρ. 13/2η/22-2-2018 (ΑΔΑ ΨΜΜΙΟΡ1Υ-56Ζ) απόφαση συνεδρίασης της Επιτροπής Εξέτασης Αντιρρήσεων κατά του περιεχομένου του Δασικού Χάρτη της Δ.Κ. Καβάλας.

16. Την από 13-11-2023 αίτηση της Πελαγίας Καραμανώλη του Πολυχρόνη.

17. Την υπ' αρ. 105293/6510/13-10-2023 (ΑΔΑ: 6ΗΑΝ4653Π8-6ΑΣ) εγκύκλιο διαταγή του Γενικού Γραμματέα Δασών του Υ.Π.ΕΝ.

18. Την υπ' αρ. 636205/13-11-2023 εισήγηση του Δασαρχείου Καβάλας, αποφασίζουμε:

Ανακαλούμε μερικώς, σύμφωνα με τις διατάξεις του άρθρου 44 του ν. 998/1979, την υπ' αρ. 33233/31-3-1927 (Β' 27) απόφαση του Υπουργού Γεωργίας, με την οποία κηρύχθηκε ως αναδασωτέα, έκταση επιφάνειας 3.400

περίπου στρεμμάτων, για έκταση εμβαδού 1.032,80 τ.μ. στην θέση «Πλαγιά-Περιαστικό Καβάλας» της Δημοτικής Κοινότητας Καβάλας του Δήμου Καβάλας της Π.Ε. Καβάλας.

Η εν θέματι έκταση, εμβαδού 1.032,80 τ.μ., σύμφωνα με τον δασικό χάρτη της Δ.Κ. Καβάλας, που αναρτήθηκε με την υπό στοιχεία [13] απόφαση του Διευθυντή Δασών Καβάλας, σύμφωνα με τις διατάξεις των άρθρων 48 και 50 του ν. 4685/2020 κατατάχθηκε στην κατηγορία ΑΑ (Άλλης μορφής το έτος 1945-Άλλης μορφής κατά τον πρόσφατο ορθοφωτοχάρτη) (ΚΑΤΗΓΟΡΑL DX) και ΑΝ (έκταση κηρυγμένη ως αναδασωτέα) (ΚΑΤΗΓΟΡΑL 1) και έλαβε Κωδικό Αριθμό ΔΚΑ 2102500955. Συνεπώς δεν αποτελούσε ούτε αποτελεί δάσος ή δασική έκταση και δεν εμπίπτει στις διατάξεις της δασικής νομοθεσίας.

Η αναφερόμενη επιφάνεια, ορίζεται με στοιχεία [1,2,3,...,10,11,1] και τις αντίστοιχες συντεταγμένες, όπως αυτές αποτυπώνονται στο επισυναπτόμενο τοπογραφικό διάγραμμα, κλίμακας 1:500, το οποίο περιέχει απόσπασμα προσανατολιστικού χάρτη σε κλίμακα 1:200.000.

Κατά της παρούσας απόφασης επιτρέπεται υποβολή αίτησης ακύρωσης στο αρμόδιο Διοικητικό Εφετείο Θεσσαλονίκης (άρθρο 47 ν. 3900/2010, Α' 213) εντός προθεσμίας εξήντα (60) ημερών, αρχόμενη από την επόμενη της δημοσίευσής της (άρθρο 46 π.δ. 18/1989).

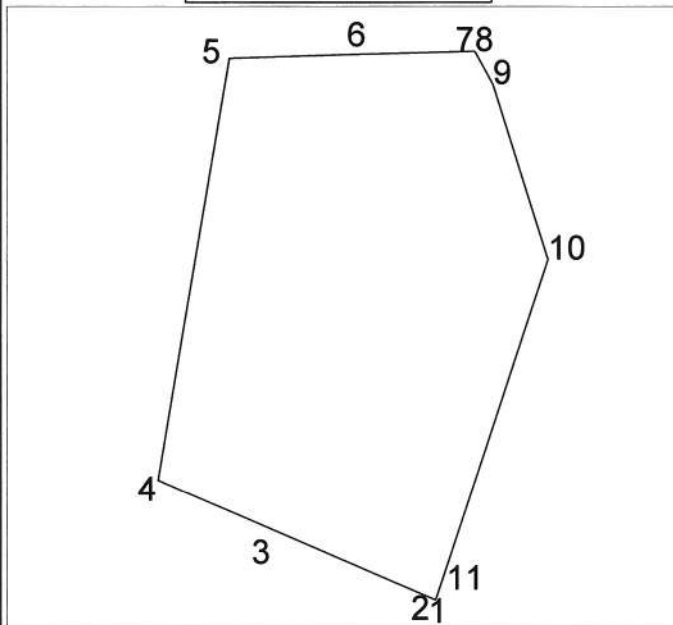
Επίσης, κατά της παρούσας απόφασης επιτρέπεται υποβολή αίτησης ανάκλησης ή τροποποίησης, προς τον Γενικό Γραμματέα Δασών Υ.Π.ΕΝ. από οποιονδήποτε έχει έννομο συμφέρον, σύμφωνα με τις διατάξεις της παρ. 3 του άρθρου 35 του ν. 4280/14 και της παρ. 4 του άρθρου 44 του ν. 998/1979.

Με την απόφαση αυτή, δεν προκαλείται δαπάνη σε βάρος του κρατικού προϋπολογισμού.

ΥΠΟΥΡΓΕΙΟ ΠΕΡΙΒΑΛΛΟΝΤΟΣ & ΕΝΕΡΓΕΙΑΣ  
 ΓΕΝΙΚΗ ΓΡΑΜΜΑΤΕΙΑ ΔΑΣΩΝ  
 ΕΠΙΘΕΩΡΗΣΗ ΕΦΑΡΜΟΓΗΣ ΔΑΣΙΚΗΣ ΠΟΛΙΤΙΚΗΣ  
 ΜΑΚΕΔΟΝΙΑΣ-ΘΡΑΚΗΣ  
 Δ/ΝΣΗ ΔΑΣΩΝ Ν.ΚΑΒΑΛΑΣ  
 ΔΑΣΑΡΧΕΙΟ ΚΑΒΑΛΑΣ

ΜΕΡΙΚΗ ΑΝΑΚΛΗΣΗ ΤΗΣ ΑΡ. 33233/31-3-1927  
 (ΦΕΚ Β 27/8-4-1927) ΑΠΟΦΑΣΗΣ ΝΟΜΑΡΧΗ  
 ΚΑΒΑΛΑΣ ΕΜΒΑΔΟΥ 1.032,80 τ.μ. ΣΤΗ ΘΕΣΗ  
 «ΠΛΑΓΙΑ ΠΕΡΙΑΣΤΙΚΟ ΔΑΣΟΣ ΚΑΒΑΛΑΣ»  
 ΤΗΣ Δ.Κ. ΚΑΒΑΛΑΣ ΤΟΥ ΔΗΜΟΥ ΚΑΒΑΛΑΣ  
 Π.Ε. ΚΑΒΑΛΑΣ

ΤΟΠΟΓΡΑΦΙΚΟ ΔΙΑΓΡΑΜΜΑ  
 ΚΛΙΜΑΚΑ 1:500



ΣΥΝΤΕΤΑΓΜΕΝΕΣ ΣΕ ΣΥΣΤΗΜΑ ΕΓΣΑ '87

	X	Y
1.	535101,0213	4532653,3747
2.	535100,9783	4532653,3934
3.	535087,0090	4532659,4568
4.	535078,4270	4532663,1812
5.	535084,2102	4532697,6800
6.	535093,5942	4532697,9849
7.	535104,1155	4532698,2608
8.	535104,1965	4532698,2629
9.	535105,6828	4532695,5769
10.	535110,2137	4532681,2263
11.	535101,0549	4532653,4614
Εμβαδό: 1.032,80 τ.μ.		

DESPOINA STYLIADOU  
 06/12/2023 11:59

ΧΑΡΤΗΣ ΠΡΟΣΑΝΑΤΟΛΙΣΜΟΥ  
 ΚΛΙΜΑΚΑ 1:200000  
 Θέση επέμβασης



Το παρόν αποτελεί αναπόσπαστο μέρος της  
 υπ' αριθ. ....694895/30-11-2023.....  
 απόφασης του Γενικού Γραμματέα Δασών Υ.Π.ΕΝ.

**ΕΘΝΙΚΟ ΤΥΠΟΓΡΑΦΕΙΟ**  
 Για τεχνικούς λόγους στο σχεδιάγραμμα,  
 από το ηλεκτρονικό αρχείο, έγινε  
 σμίκρυνση κατά ποσοστό **81%**

ΘΕΣ/ΝΙΚΗ / /2023 Με εντολή Γ.Γ.Δ. Ο ΕΠΙΘΕΩΡΗΤΗΣ ΕΦΑΡΜΟΓΗΣ ΔΑΣΙΚΗΣ ΠΟΛΙΤΙΚΗΣ ΜΑΚΕΔΟΝΙΑΣ - ΘΡΑΚΗΣ Δρ. ΝΙΚΗΤΑΣ ΦΡΑΓΚΙΣΚΑΚΗΣ	ΚΑΒΑΛΑ / /2023 Ο ΔΙΕΥΘΥΝΤΗΣ ΔΑΣΩΝ Ν. ΚΑΒΑΛΑΣ ΙΩΑΝΝΗΣ ΚΑΠΕΤΑΝΓΙΑΝΝΗΣ ΔΑΣΟΛΟΓΟΣ ΜΕ Α' ΒΑΘΜΟ	ΚΑΒΑΛΑ 13/11/2023 Η ΔΑΣΑΡΧΗΣ ΚΑΒΑΛΑΣ ΖΩΗ ΓΕΩΡΓΟΥΣΗ ΔΑΣΟΛΟΓΟΣ ΜΕ Α' ΒΑΘΜΟ	ΚΑΒΑΛΑ 13/11/2023 Η ΣΥΝΤΑΚΤΡΙΑ ΑΝΑΣΤΑΣΙΑ ΜΟΥΤΑΦΤΣΗ ΔΑΣΟΛΟΓΟΣ ΜΕ Α' ΒΑΘΜΟ
---	---	---	---



Η απόφαση αυτή να δημοσιευθεί στην Εφημερίδα της Κυβερνήσεως.

Θεσσαλονίκη, 30 Νοεμβρίου 2023

Με εντολή Γενικού Γραμματέα Δασών  
Ο Προϊστάμενος Επιθεώρησης Εφαρμογής  
Δασικής Πολιτικής Μακεδονίας - Θράκης  
ΝΙΚΗΤΑΣ ΦΡΑΓΚΙΣΚΑΚΗΣ

Αριθμ. 694993 (2)

**Μερική ανάκληση της υπ' αρ. 152876/15.10.1981 (Δ' 43/1982) απόφασης του Νομάρχη Καβάλας περί κήρυξης ως αναδασωτέας, για έκταση εμβαδού 1.195,80 τ.μ. στη θέση «Δράνοβα» της Δημοτικής Κοινότητας Ελευθερούπολης του Δήμου Παγγαίου της ΠΕ Καβάλας.**

Ο ΓΕΝΙΚΟΣ ΓΡΑΜΜΑΤΕΑΣ ΔΑΣΩΝ  
ΤΟΥ ΥΠΟΥΡΓΕΙΟΥ ΠΕΡΙΒΑΛΛΟΝΤΟΣ  
ΚΑΙ ΕΝΕΡΓΕΙΑΣ

Έχοντας υπόψη:

1. Τις διατάξεις της παρ. 1 του άρθρου 24 και της παρ. 3 του άρθρου 117 του Συντάγματος.
2. Τις διατάξεις του άρθρου 44 του ν. 998/1979 (Α' 289).
3. Τις διατάξεις της παρ. 9 του άρθρου 17 του ν. 3889/2010 (Α' 182), όπως προστέθηκε με την παρ. 3 του άρθρου δεύτερου του ν. 4462/2017 (Α' 39).
4. Τις διατάξεις του ν. 3861/2010 «Ενίσχυση της διαφάνειας με την υποχρεωτική ανάρτηση νόμων και πράξεων των κυβερνητικών, διοικητικών και αυτοδιοικητικών οργάνων στο διαδίκτυο «Πρόγραμμα Διαύγεια» και άλλες διατάξεις» (Α' 112) σε συνδυασμό με τον ν. 4727/2020 (Α' 184).
5. Τις διατάξεις του ν. 4280/2014 «Περιβαλλοντική αναβάθμιση και ιδιωτική πολεοδόμηση- Βιώσιμη ανάπτυξη οικισμών Ρυθμίσεις δασικής νομοθεσίας και άλλες διατάξεις» (Α' 159).
6. Τα άρθρα 47 έως 55 του ν. 4915/2022 (Α'63).
7. Το π.δ. 132/2017 «Οργανισμός Υπουργείου Περιβάλλοντος και Ενέργειας (Υ.Π.ΕΝ).» (Α' 160), όπως τροποποιήθηκε με το π.δ. 29/2022 (Α' 77).
8. Την υπό στοιχεία ΥΠΕΝ/ΔΔΥ/48478/3594/16-5-2022 υπουργική απόφαση «Καθορισμός των διοικητικών λεπτομερειών μεταφορά των δασικών υπηρεσιών, του αντίστοιχου προσωπικού και λοιπών θεμάτων της παρ. 5 του άρθρου τρίτου της από 13-8-2021 Πράξης Νομοθετικού Περιεχομένου (Α' 143), η οποία κυρώθηκε με το άρθρο 2 του ν. 4824/2021 (Α' 156)» (Β' 2415).
9. Την υπό στοιχεία ΥΠΕΝ/ΔΝΕΠ/83988/2740/25-8-2022 «Εξουσιοδότηση υπογραφής "Με εντολή Υπουργού" του Υπουργού Περιβάλλοντος και Ενέργειας, "Με εντολή Υφυπουργού" του Υφυπουργού Περιβάλλοντος και Ενέργειας και "Με εντολή Γενικού Γραμματέα Δασών" του Γενικού Γραμματέα Δασών του Υπουργείου Περιβάλλοντος και Ενέργειας, κατά λόγο αρμοδιότητας,

στον Προϊστάμενο της Γενικής Διεύθυνσης Δασών και Δασικού Περιβάλλοντος της Γενικής Γραμματείας Δασών του Υ.Π.ΕΝ., στους Προϊστάμενους των Επιθεωρήσεων Εφαρμογής Δασικής Πολιτικής και στους Προϊστάμενους των Διευθύνσεων, Δασαρχείων και Τμημάτων που υπάγονται σε αυτές» (Β' 4528).

10. Τις υπ' αρ. 153373/441/22-2-2017 (ΑΔΑ: 61ΤΗ4653Π8-Ω7Θ) και 158577/1580/4-7-2017 (ΑΔΑ: Ψ1Ρ74653Π8-Ω1Ω) εγκυκλίους του Αναπληρωτή Υπουργού Περιβάλλοντος και Ενέργειας.

11. Την υπ' αρ. 152876/15-10-1981 απόφαση του Νομάρχη Καβάλας «Κήρυξη ως αναδασωτέας εκτάσεως 276,200 στρεμμάτων στην θέση "Δράνοβα" του Δήμου Ελευθερούπολης του Νομού Καβάλας» (Δ' 43/1982).

12. Τις υπ' αρ. 13197/17-2-2015, 58255/4-9-2017 και 21638/11-4-2018 διαταγές της Γενικής Διεύθυνσης Δασών και Αγροτικών Υποθέσεων της Αποκεντρωμένης Διοίκησης Μακεδονίας Θράκης.

13. Την υπ' αρ. 584/15-1-2021 (ΑΔΑ: ΩΔΟΡΟΡ1Υ-Σ40) απόφαση του Διευθυντή Δασών Καβάλας «Ανάρτηση του Δασικού Χάρτη των Δημοτικών και Τοπικών Κοινοτήτων των Δήμων Καβάλας, Παγγαίου, Νέστου και Θάσου, των Περιφερειακών Ενοτήτων Καβάλας και Θάσου και πρόσκληση για υποβολή αντιρρήσεων κατά του περιεχομένου του», όπως τροποποιήθηκε και ισχύει.

14. Την υπ' αρ. 385085/31-10-2022 απόφαση του Γενικού Γραμματέα Δασών του Υπουργείου Περιβάλλοντος και Ενέργειας «Κύρωση δασικού χάρτη για το σύνολο του Νομού Καβάλας ήτοι των Δημοτικών και Τοπικών Κοινοτήτων των Δήμων Καβάλας, Παγγαίου, Νέστου και Θάσου των Περιφερειακών Ενοτήτων Καβάλας και Θάσου» (Δ' 777), σύμφωνα με τις διατάξεις του άρθρου 17 του ν. 3889/2010, στην οποία δεν συμπεριλαμβάνεται η αναφερόμενη έκταση.

15. Την υπ' αρ. 105293/6510/13-10-2023 (ΑΔΑ: 6ΗΑΝ4653Π8-6ΑΣ) εγκύκλιο διαταγή του Γενικού Γραμματέα Δασών του Υ.Π.ΕΝ.

16. Την υπ' αρ. 636193/13-11-2023 εισήγηση του Δασαρχείου Καβάλας, αποφασίζουμε:

Ανακαλούμε μερικώς, σύμφωνα με τις διατάξεις του άρθρου 44 του ν. 998/1979, την υπ' αρ. 152876/15-10-1981 (Δ' 43/1982) απόφαση του Νομάρχη Καβάλας, με την οποία κηρύχθηκε ως αναδασωτέα έκταση επιφάνειας 276,200 στρεμμάτων, για έκταση εμβαδού 1.195,80 τ.μ. στην θέση «Δράνοβα» της Δημοτικής Κοινότητας Ελευθερούπολης του Δήμου Παγγαίου της Π.Ε. Καβάλας.

Η εν θέματι έκταση, εμβαδού 1.195,80 τ.μ., σύμφωνα με τον δασικό χάρτη της Δ.Κ. Ελευθερούπολης, που αναρτήθηκε με την υπό στοιχεία [13] απόφαση του Διευθυντή Δασών Καβάλας, σύμφωνα με τις διατάξεις των άρθρων 48 και 50 του ν. 4685/2020 κατατάχθηκε στην κατηγορία ΑΑ (Άλλης μορφής το έτος 1945-Άλλης μορφής κατά τον πρόσφατο ορθοφωτοχάρτη) (ΚΑΤΗΓΟΡΑΛ DX) και ΑΝ (έκταση κηρυγμένη ως αναδασωτέα) (ΚΑΤΗΓΟΡΑΛ 1) και έλαβε Κωδικό Αριθμό ΔΚΑ 2101800233. Συνεπώς δεν αποτελούσε ούτε αποτελεί δάσος ή δασική έκταση και δεν εμπίπτει στις διατάξεις της δασικής νομοθεσίας.

Η αναφερόμενη επιφάνεια ορίζεται με στοιχεία [1,2,3,...,9,10,11,1] και τις αντίστοιχες συντεταγμένες, όπως αυτές αποτυπώνονται στο επισυναπτόμενο τοπογραφικό διάγραμμα, κλίμακας 1:1000, το οποίο περιέχει απόσπασμα προσανατολιστικού χάρτη σε κλίμακα 1:200.000.

Κατά της παρούσας απόφασης επιτρέπεται υποβολή αίτησης ακύρωσης στο αρμόδιο Διοικητικό Εφετείο Θεσσαλονίκης (άρθρο 47 ν. 3900/2010, Α' 213) εντός προθε-

σμίας εξήντα (60) ημερών, αρχόμενη από την επόμενη της δημοσίευσής της (άρθρο 46 π.δ. 18/1989).

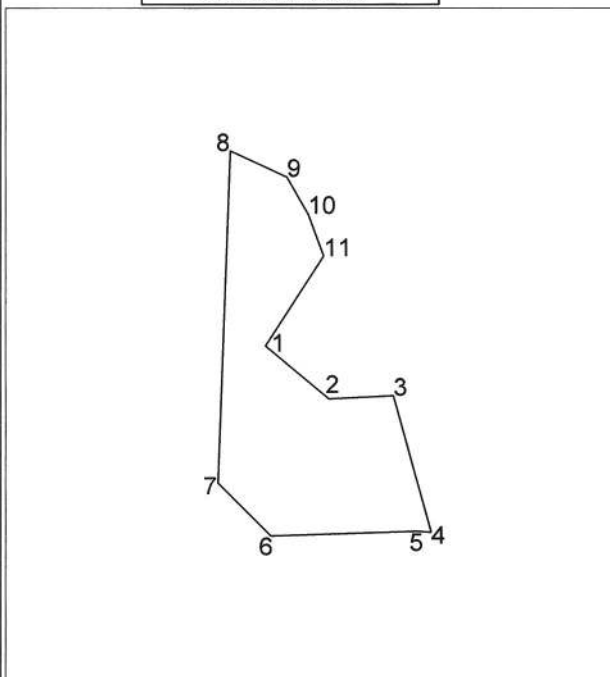
Επίσης, κατά της παρούσας απόφασης επιτρέπεται υποβολή αίτησης ανάκλησης ή τροποποίησης, προς τον Γενικό Γραμματέα Δασών Υ.Π.ΕΝ. από οποιονδήποτε έχει έννομο συμφέρον, σύμφωνα με τις διατάξεις της παρ. 3 του άρθρου 35 του ν. 4280/2014 και της παρ. 4 του άρθρου 44 του ν. 998/1979.

Με την απόφαση αυτή, δεν προκαλείται δαπάνη σε βάρος του κρατικού προϋπολογισμού.

ΥΠΟΥΡΓΕΙΟ ΠΕΡΙΒΑΛΛΟΝΤΟΣ & ΕΝΕΡΓΕΙΑΣ  
 ΓΕΝΙΚΗ ΓΡΑΜΜΑΤΕΙΑ ΔΑΣΩΝ  
 ΕΠΙΘΕΩΡΗΣΗ ΕΦΑΡΜΟΓΗΣ ΔΑΣΙΚΗΣ ΠΟΛΙΤΙΚΗΣ  
 ΜΑΚΕΔΟΝΙΑΣ-ΘΡΑΚΗΣ  
 Δ/ΝΣΗ ΔΑΣΩΝ Ν.ΚΑΒΑΛΑΣ  
 ΔΑΣΑΡΧΕΙΟ ΚΑΒΑΛΑΣ

ΜΕΡΙΚΗ ΑΝΑΚΛΗΣΗ ΤΗΣ ΑΡ. 152876/15-10-81  
 (ΦΕΚ Δ' 43/25-1-1982) ΑΠΟΦΑΣΗΣ ΝΟΜΑΡΧΗ  
 ΚΑΒΑΛΑΣ ΣΥΝΟΛΙΚΟΥ ΕΜΒΑΔΟΥ 1.195,80 τ.μ.  
 ΣΤΗ ΘΕΣΗ «ΔΡΑΝΟΒΑ» ΤΗΣ Δ.Κ. ΕΛΕΥΘΕΡΟΥΠΟΛΗΣ  
 ΤΟΥ ΔΗΜΟΥ ΠΑΓΓΑΙΟΥ Π.Ε. ΚΑΒΑΛΑΣ

ΤΟΠΟΓΡΑΦΙΚΟ ΔΙΑΓΡΑΜΜΑ  
 ΚΛΙΜΑΚΑ 1:1000



ΣΥΝΤΕΤΑΓΜΕΝΕΣ ΣΕ ΣΥΣΤΗΜΑ ΕΓΣΑ '87

	Χ	Υ
1.	518610,2816	4528224,3128
2.	518620,9558	4528215,4224
3.	518631,7404	4528215,9897
4.	518638,0889	4528192,8833
5.	518635,7449	4528193,1085
6.	518611,1711	4528192,3074
7.	518602,2982	4528201,1755
8.	518604,3194	4528257,1494
9.	518613,8396	4528252,7620
10.	518617,3977	4528246,5387
11.	518620,0662	4528239,4264
Εμβαδόν: 1.195,80 τ.μ.		

**ΕΘΝΙΚΟ ΤΥΠΟΓΡΑΦΕΙΟ**  
 Για τεχνικούς λόγους στο σχεδιάγραμμα,  
 από το ηλεκτρονικό αρχείο, έγινε  
 σμίκρυνση κατά ποσοστό **82%**

ΧΑΡΤΗΣ ΠΡΟΣΑΝΑΤΟΛΙΣΜΟΥ  
 ΚΛΙΜΑΚΑ 1:200000  
 Θέση επίμβασης



Το παρόν αποτελεί αναπόσπαστο μέρος της  
 υπ' αριθ. ....694993/30-11-2023.....  
 απόφασης του Γενικού Γραμματέα Δασών Υ.Π.ΕΝ.

DESPOINA STYLIADOU  
 06/12/2023 12:07

ΘΕΣ/ΝΙΚΗ / / 2023  Με εντολή Γ.Γ.Δ. Ο ΕΠΙΘΕΩΡΗΤΗΣ ΕΦΑΡΜΟΓΗΣ ΔΑΣΙΚΗΣ ΠΟΛΙΤΙΚΗΣ ΜΑΚΕΔΟΝΙΑΣ - ΘΡΑΚΗΣ  Δρ. ΝΙΚΗΤΑΣ ΦΡΑΓΚΙΣΚΑΚΗΣ	ΚΑΒΑΛΑ / / 2023  Ο ΔΙΕΥΘΥΝΤΗΣ ΔΑΣΩΝ Ν. ΚΑΒΑΛΑΣ  ΙΩΑΝΝΗΣ ΚΑΠΕΤΑΝΓΙΑΝΝΗΣ ΔΑΣΟΛΟΓΟΣ ΜΕ Α' ΒΑΘΜΟ	ΚΑΒΑΛΑ, 10 / 11 / 2023  Η ΔΑΣΑΡΧΗΣ ΚΑΒΑΛΑΣ  ΖΩΗ ΓΕΩΡΓΟΥΣΗ ΔΑΣΟΛΟΓΟΣ ΜΕ Α' ΒΑΘΜΟ	ΚΑΒΑΛΑ, 10 / 11 / 2023  Η ΣΥΝΤΑΚΤΡΙΑ  ΑΝΑΣΤΑΣΙΑ ΜΟΥΤΑΦΤΣΗ ΔΑΣΟΛΟΓΟΣ ΜΕ Α' ΒΑΘΜΟ
--	--	--	--



Η απόφαση αυτή να δημοσιευθεί στην Εφημερίδα της Κυβερνήσεως.

Θεσσαλονίκη, 30 Νοεμβρίου 2023

Με εντολή Γενικού Γραμματέα Δασών  
Ο Προϊστάμενος Επιθεώρησης Εφαρμογής  
Δασικής Πολιτικής Μακεδονίας - Θράκης  
ΝΙΚΗΤΑΣ ΦΡΑΓΚΙΣΚΑΚΗΣ

Αριθμ. 629379 (3)

**Μερική ανάκληση της υπ' αρ. 2979/24-12-1992 απόφασης του Νομάρχη Μαγνησίας «Κήρυξη αναδασωτέας έκτασης 7.385 στρεμμάτων στη θέση Μούσγες ή Βοΐδι - Ροδιά Καστρί κ.λ.π. περιφ. Κοινότητας Προμυρίου Ν. Μαγνησίας» (Δ' 27/1993) ως προς τη συνολική έκταση εμβαδού 26.449,2737 τ.μ. η οποία βρίσκεται στην Τοπική Κοινότητα Προμυρίου, του Δήμου Νοτίου Πηλίου, Περιφερειακής Ενότητας Μαγνησίας.**

Ο ΓΕΝΙΚΟΣ ΓΡΑΜΜΑΤΕΑΣ ΔΑΣΩΝ  
ΤΟΥ ΥΠΟΥΡΓΕΙΟΥ ΠΕΡΙΒΑΛΛΟΝΤΟΣ  
ΚΑΙ ΕΝΕΡΓΕΙΑΣ

Έχοντας υπόψη:

1. Τις διατάξεις των άρθρων 24 παρ. 1 και 117 παρ. 3 του Συντάγματος της Χώρας.
2. Τις διατάξεις του άρθρου 44 του ν. 998/1979 «Περί προστασίας των δασών και των δασικών εν γένει εκτάσεων της Χώρας», (Α' 289).
3. Τις διατάξεις της παρ. 9 του άρθρου 17 του ν. 3889/2010 (Α' 182), η οποία προστέθηκε με την παρ. 3 του άρθρου δεύτερου του ν. 4462/2017 (Α' 39).
4. Τις διατάξεις του ν. 4727/2020 «Ψηφιακή Διακυβέρνηση (Ενσωμάτωση στην Ελληνική Νομοθεσία της Οδηγίας (ΕΕ) 2016/2102 και της Οδηγίας (ΕΕ) 2019/1024) - Ηλεκτρονικές Επικοινωνίες (Ενσωμάτωση στο Ελληνικό Δίκαιο της Οδηγίας (ΕΕ) 2018/1972) και άλλες διατάξεις» (Α' 184).
5. Την από 13-8-2021 Πράξη Νομοθετικού Περιεχομένου «Έκτακτα μέτρα για την αποτελεσματική προστασία και την ταχεία αποκατάσταση του φυσικού περιβάλλοντος, την άμεση στήριξη των πληγέντων από τις πυρκαγιές του Ιουλίου/Αυγούστου 2021 και συναφείς διατάξεις» (Α' 143), η οποία κυρώθηκε με το άρθρο 2 του ν. 4824/2021 (Α' 156).
6. Τις διατάξεις των άρθρων 47 έως 55 του ν. 4915/2022 «Εθνικό Στρατηγικό Σχέδιο Καταπολέμησης της Διαφθοράς, διατάξεις για θέματα ανθρώπινου δυναμικού και Οργανισμών Τοπικής Αυτοδιοίκησης, νομοθετικό πλαίσιο εκπαίδευσης των σπουδαστών/σπουδαστριών της Εθνικής Σχολής Δημόσιας Διοίκησης και Αυτοδιοίκησης για την ένταξη στον κλάδο Π.Ε. Επιτελικών Στελεχών, διατάξεις για την ολοκλήρωση της μεταφοράς των δασικών υπηρεσιών στο Υπουργείο Περιβάλλοντος και Ενέργειας, διατάξεις για την εφαρμογή του Εθνικού Σχεδίου Ανάκαμψης και Ανθεκτικότητας «Ελλάδα 2.0», Εθνική Σύμβαση Ομογενών και άλλες επείγουσες διατάξεις» (Α' 63).

7. Τις διατάξεις του π.δ. 79/2023 «Διορισμός Υπουργών, Αναπληρωτών Υπουργών και Υφυπουργών» (Α' 131).

8. Τις διατάξεις του π.δ. 6/2022 «Σύσταση και μετονομασία Γενικών Γραμματειών, σύσταση Ειδικής Γραμματείας, μεταφορά υπηρεσιών και αρμοδιοτήτων» (Α' 17).

9. Τις διατάξεις του π.δ. 132/2017 «Οργανισμός Υπουργείου Περιβάλλοντος και Ενέργειας (Υ.Π.ΕΝ.)» (Α' 160), όπως τροποποιήθηκε και ισχύει με το π.δ. 29/2022 «Τροποποίηση του π.δ. 132/2017 "Οργανισμός Υπουργείου Περιβάλλοντος και Ενέργειας (Υ.Π.ΕΝ.)" (Α' 160)» (Α' 77).

10. Την υπό στοιχεία οικ. ΥΠΕΝ/ΥΠΡΓ/79859/5910/25-7-2023 κοινή απόφαση του Πρωθυπουργού και του Υπουργού Περιβάλλοντος και Ενέργειας «Διορισμός Γενικού Γραμματέα Δασών του Υπουργείου Περιβάλλοντος και Ενέργειας» (Υ.Ο.Δ.Δ. 745).

11. Την υπό στοιχεία ΥΠΕΝ/ΔΔΥ/48478/3594/16-05-2022 κοινή υπουργική απόφαση «Καθορισμός των διοικητικών λεπτομερειών μεταφοράς των δασικών υπηρεσιών, του αντίστοιχου προσωπικού και λοιπών θεμάτων της παρ. 5 του άρθρου τρίτου της από 13-8-2021 Πράξης Νομοθετικού Περιεχομένου (Α' 143), η οποία κυρώθηκε με το άρθρο 2 του ν. 4824/2021 (Α' 156)» (Β' 2415).

12. Την υπό στοιχεία ΥΠΕΝ/ΔΔΥ/62511/4542/17-6-2022 απόφαση του Υπουργού Περιβάλλοντος και Ενέργειας «Διαπιστωτική πράξη κατάταξης και τοποθέτησης του προσωπικού των Περιφερειακών Δασικών Υπηρεσιών του Υπουργείου Περιβάλλοντος και Ενέργειας» (Β' 3145).

13. Την υπό στοιχεία ΥΠΕΝ/ΔΔΥ/70401/5167/6-7-2022 απόφαση Υπουργού Περιβάλλοντος και Ενέργειας «Τοποθέτηση Προϊσταμένων σε θέσεις ευθύνης επιπέδου Γενικής Διεύθυνσης στις Επιθεωρήσεις Εφαρμογής Δασικής Πολιτικής του Υπουργείου Περιβάλλοντος και Ενέργειας» (ΑΔΑ: Ω8ΔΡ4653Π8-7ΨΡ).

14. Την υπό στοιχεία ΥΠΕΝ/ΔΝΕΠ/83988/2740/25-8-2022 απόφαση «Εξουσιοδότηση υπογραφής "Με εντολή Υπουργού" του Υπουργού Περιβάλλοντος και Ενέργειας, "Με εντολή Υφυπουργού" του Υφυπουργού Περιβάλλοντος και Ενέργειας και με "Με εντολή Γενικού Γραμματέα Δασών" του Γενικού Γραμματέα Δασών του Υπουργείου Περιβάλλοντος και Ενέργειας, κατά λόγο αρμοδιότητας, στον Προϊστάμενο της Γενικής Διεύθυνσης Δασών και Δασικού Περιβάλλοντος της Γενικής Γραμματείας Δασών του Υ.Π.ΕΝ., στους Προϊσταμένους των Επιθεωρήσεων Εφαρμογής Δασικής Πολιτικής και στους Προϊσταμένους των Διευθύνσεων, Δασαρχείων και Τμημάτων που υπάγονται σε αυτές» (Β' 4528).

15. Την υπ' αρ. 153373/441/22-02-2017 εγκύκλιο του Υ.Π.ΕΝ. «Περιοχές κηρυγμένων αναδασωτέων εκτάσεων στους αναρτημένους δασικούς χάρτες» (ΑΔΑ: 61ΤΗ4653Π8-Ω7Θ).

16. Την υπό στοιχεία οικ. ΥΠΕΝ/ΔΠΔ/95099/5160/12-10-2021 εγκύκλιο διαταγή της Γενικής Διεύθυνσης Δασών και Δασικού Περιβάλλοντος του Υ.Π.ΕΝ. «Περί ανάκλησης αποφάσεων αναδασωτέων εκτάσεων μη υπαγομένων στις προστατευτικές διατάξεις της δασικής νομοθεσίας, λόγω συμπερίληψής τους στους δασικούς χάρτες ως τμήματα ευρύτερης αναδασωτέας» (ΑΔΑ:ΨΠΙΨ4653Π8-50Χ).

17. Το περιεχόμενο του δασικού χάρτη του συνόλου της Περιφερειακής Ενότητας Μαγνησίας, εκτός των προ Καποδιστριακών Ο.Τ.Α.: Αλοννήσου, Βόλου, Νέας Αγχιάλου και Σκιάθου, που αναρτήθηκε με τις υπ' αρ. 325/20498/10-02-2017 (ΑΔΑ: ΩΚ9ΞΟΡ10-ΗΑΑ) και 38126/26-2-2021 (ΩΦ5ΖΟΡ10-ΙΞΑ) αποφάσεις της Διεύθυνσης Δασών Μαγνησίας, στον οποίο η έκταση που αναφέρεται στο θέμα εμφανίζεται ως ΑΑ/ΑΝ και ΠΑ/ΑΝ.

18. Την υπ' αρ. 4446/140114/26-7-2013 πράξη χαρακτηρισμού, που κατέστη τελεσίδικη σύμφωνα με το υπ' αρ. 7777/223634/12-11-2013 έγγραφο του Δασαρχείου Βόλου, με την οποία η έκταση εμβαδού 4.363,66 τ.μ. (τμήμα 8) χαρακτηρίστηκε τελεσίδικα ως μη δασική της παρ. 6α του άρθρου 3 του ν. 998/1979, μη υπαγόμενη στις διατάξεις αυτού.

19. Την υπ' αρ. 2979/24-12-1992 απόφαση του Νομάρχη Μαγνησίας «Κήρυξη αναδασωτέας έκτασης 7.385 στρεμμάτων στη θέση Μούσγκες ή Βοΐδι - Ροδιά Καστρί κ.λ.π. περιφ. Κοινότητας Προμυρίου Ν. Μαγνησίας», λόγω πυρκαγιάς (Δ' 27/1993).

20. Την υπ' αρ. 186247/12-04-2023 θετική εισήγηση του Δασαρχείου Βόλου, μετά της συνημμένης αλληλογραφίας, για τη μερική ανάκληση της υπ' αρ. 2979/24-12-1992 απόφασης του Νομάρχη Μαγνησίας, στην Τ.Κ. Προμυρίου Δ.Ε. Σηπιάδος Δήμου Νοτίου Πηλίου, για έκταση: α) συνολικού εμβαδού 22.085,6333 τ.μ., αποτελούμενη από τα τμήματα 1 εμβαδού 1.483,5748 τ.μ., 2 εμβαδού 12.681,9295, 3 εμβαδού 3.816,1967 τ.μ., 4 εμβαδού 1.395,6092 τ.μ., 5 εμβαδού 1.601,4181 τ.μ., 6 εμβαδού 366,5350 τ.μ., 7 εμβαδού 348,6222 τ.μ και 9 εμβαδού 391,7478 τ.μ., επειδή έχει ανέκαθεν μη δασική μορφή, όπως διαπιστώθηκε μετά από αυτοψία και παρατήρηση Α/Φ ετών λήψεως 1960 και 1973 και Ο/Χ 1996, της Δασολόγου Χρυσάνθης Παρναβέλα, υπαλλήλου του Δασαρχείου Βόλου και β) εμβαδού 4.363,6404 τ.μ (τμήμα 8), επειδή έχει χαρακτηριστεί τελεσίδικα με την παραπάνω (18) σχετική Πράξη Χαρακτηρισμού του Δασάρχη Βόλου ως μη δασικού χαρακτήρα έκταση της

παρ. 6α του άρθρου 3 του ν. 998/1979, μη υπαγόμενη στις διατάξεις αυτού.

21. Το υπ' αρ. 192727/20-4-2023 έγγραφο της Διεύθυνσης Δασών Μαγνησίας, με το οποίο εκφράζεται η σύμφωνη γνώμη της, αποφασίζουμε:

Ανακαλούμε μερικώς, λόγω πλήνης περί τα πραγματικά δεδομένα, την υπ' αρ. 2979/24-12-1992 απόφαση του Νομάρχη Μαγνησίας, «Κήρυξη αναδασωτέας έκτασης στρεμμάτων 7.385 στρεμμάτων στη θέση Μούσγκες ή Βοΐδι - Ροδιά - Καστρί κ.λ.π. περιφ. Κοινότητας Προμυρίου Ν. Μαγνησίας» (Δ' 27/1993), για έκταση: α) συνολικού εμβαδού 22.085,6333 τ.μ., αποτελούμενη από τα τμήματα 1 εμβαδού 1.483,5748 τ.μ., 2 εμβαδού 12.681,9295, 3 εμβαδού 3.816,1967 τ.μ., 4 εμβαδού 1.395,6092 τ.μ., 5 εμβαδού 1.601,4181 τ.μ., 6 εμβαδού 366,5350 τ.μ., 7 εμβαδού 348,6222 τ.μ και 9 εμβαδού 391,7478 τ.μ., επειδή έχει ανέκαθεν μη δασική μορφή, όπως διαπιστώθηκε μετά από αυτοψία και παρατήρηση Α/Φ ετών λήψεως 1960 και 1973 και Ο/Χ 1996, της Δασολόγου Χρυσάνθης Παρναβέλα, υπαλλήλου του Δασαρχείου Βόλου και β) εμβαδού 4.363,6404 τ.μ (τμήμα 8), επειδή έχει χαρακτηριστεί τελεσίδικα με την παραπάνω (18) σχετική Πράξη Χαρακτηρισμού του Δασάρχη Βόλου ως μη δασικού χαρακτήρα έκταση της παρ. 6α του άρθρου 3 του ν. 998/1979, μη υπαγόμενη στις διατάξεις αυτού, στην Τ.Κ. Προμυρίου Δ.Ε. Σηπιάδος Δήμου Νοτίου Πηλίου Π.Ε. Μαγνησίας.

Οι παραπάνω εκτάσεις (τμήματα 1,2,3,4,5,6,7,8,9) απεικονίζονται στο από 11-04-2023 συνημμένο τοπογραφικό διάγραμμα, κλίμακας 1:5000, το οποίο αποτελεί αναπόσπαστο μέρος της παρούσας και προσδιορίζονται επακριβώς από τις αντίστοιχες συντεταγμένες στο σύστημα ΕΓΣΑ '87.

Κατά τα λοιπά παραμένει σε ισχύ η υπ' αρ. 2979/24-12-1992 απόφαση του Νομάρχη Μαγνησίας. Η παρούσα ισχύει από της δημοσίευσής της στην Εφημερίδα της Κυβερνήσεως.

Από τις διατάξεις της απόφασης αυτής δεν προκαλείται δαπάνη σε βάρος του κρατικού προϋπολογισμού.





ΕΛΛΗΝΙΚΗ ΔΗΜΟΚΡΑΤΙΑ  
 ΥΠΟΥΡΓΕΙΟ ΠΕΡΙΒΑΛΛΟΝΤΟΣ & ΕΝΕΡΓΕΙΑΣ  
 ΕΠΙΘΕΩΡΗΣΗ ΕΦΑΡΜΟΓΗΣ ΔΑΣΙΚΗΣ ΠΟΛΙΤΙΚΗΣ  
 ΘΕΣΣΑΛΙΑΣ – ΣΤΕΡΕΑΣ ΕΛΛΑΔΑΣ  
 ΔΑΣΑΡΧΕΙΟ ΒΟΛΟΥ  
 ΔΗΜΟΣ: Νοτίου Πηλίου  
 Τοπική Κοινότητα: Προμυρίου  
 Συνολικό εμβαδό: 26.449,2737 τ.μ.

ΚΛΙΜΑΚΑ 1:5000

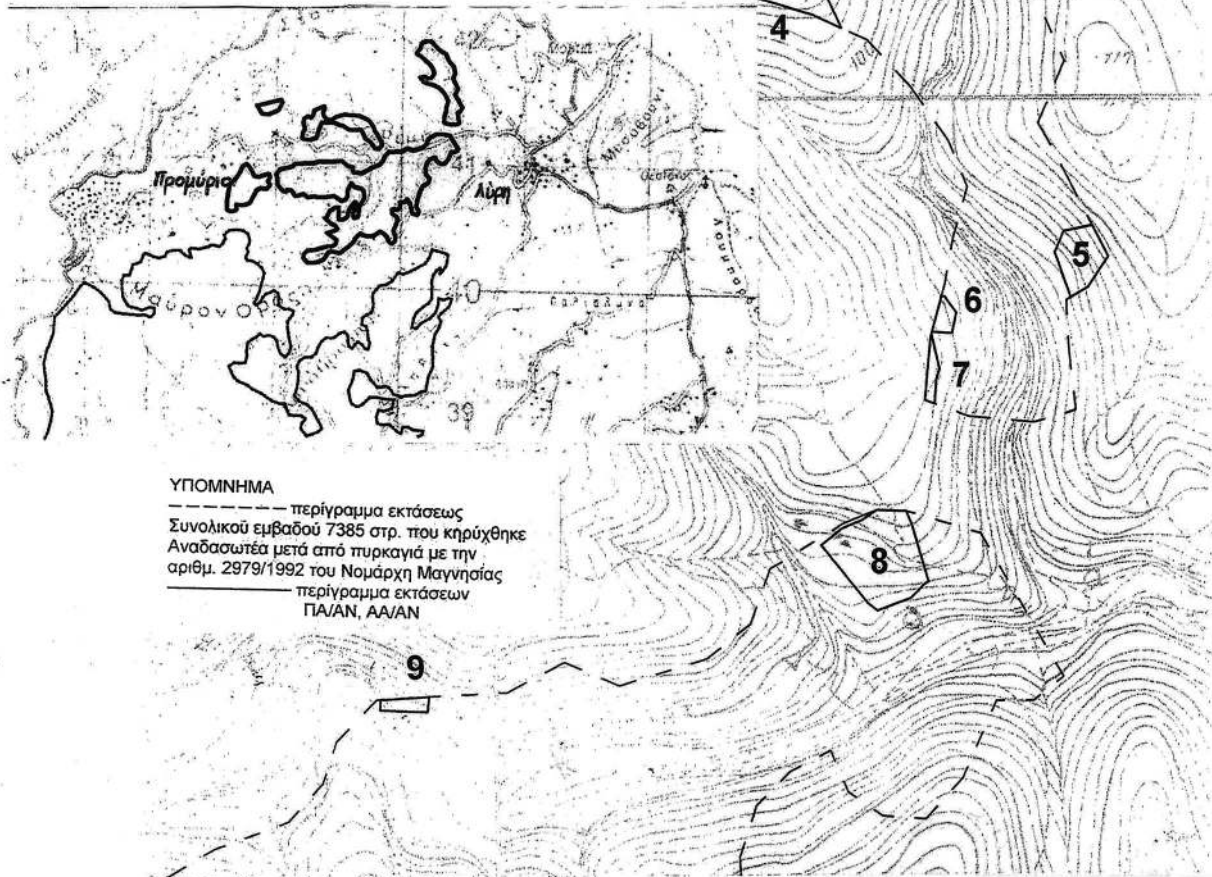
**ΕΘΝΙΚΟ ΤΥΠΟΓΡΑΦΕΙΟ**  
 Για τεχνικούς λόγους στο σχεδιάγραμμα,  
 από το ηλεκτρονικό αρχείο, έγινε  
 σμίκρυνση κατά ποσοστό **82%**



Ανήκει στην αριθμ. 629379/10.11.2023  
 Απόφαση του Γενικού Γραμματέα Δασών

Φύλλα χάρτη ΓΥΣ 1:5000: 5421-7,  
 5430-2,  
 5431-1

Φύλλο χάρτη ΓΥΣ 1:50.000 Σκιάθου



**ΥΠΟΜΝΗΜΑ**  
 - - - - - περίγραμμα εκτάσεως  
 Συνολικού εμβαδού 7385 στρ. που κηρύχθηκε  
 Αναδασωτέα μετά από πυρκαγιά με την  
 αριθμ. 2979/1992 του Νομάρχη Μαγνησίας  
 - - - - - περίγραμμα εκτάσεων  
 ΠΑ/ΑΝ, ΑΑ/ΑΝ

Βόλος 11-04-2023  
 Η Συντάκτης

Χρυσάνθη Παρναβέλα  
 Δασολόγος MSc



Βόλος <sup>12.04</sup> - 2023  
 Ο Δασάρχης Βόλου  
  
 Ζαχαρίας Χάνος  
 Δασολόγος



\* Λάρισα 10-11-2023  
 Εντολή Γενικού Γραμματέα Δασών  
 Η Προϊσταμένη  
 Επιθεώρησης Εφαρμογής Δασικής Πολιτικής  
 Θεσσαλίας - Στερεάς Ελλάδας  
  
 Ζωή Φίκα  
 Δασολόγος

AKRIVI FOTOGLOU  
05/12/2023 09:50

Ανήκει στην 6293.Τ9/10-11-2023.....Αποφαση του Γενικού Γραμματέα Δασών

**ΤΜΗΜΑ 1**

**ΕΜΒΑΔΟ 1483,5748**

440954.1145 4339084.1465  
440954.9211 4339082.0291  
440928.9919 4339080.7061  
440908.8835 4339084.9395  
440891.2059 4339077.5553  
440924.2503 4339122.1037  
440926.2535 4339129.0165  
440946.4543 4339104.2541

**ΤΜΗΜΑ 2**

**ΕΜΒΑΔΟ 12681,9295**

441163.0487 4338999.5193  
441144.6255 4338993.3781  
441122.4005 4338998.1405  
441118.9609 4338990.9969  
441050.9629 4339029.6261  
441042.7607 4339046.0303  
441009.4231 4339064.5511  
441014.9793 4339094.1845  
441014.7149 4339114.8221  
441000.4273 4339129.9033  
440987.4627 4339155.3035  
440987.6129 4339174.9213  
441006.7245 4339175.7135  
441066.6735 4339110.5587  
441126.2619 4339073.0331  
441149.4585 4339014.7853

**ΤΜΗΜΑ 3**

**ΕΜΒΑΔΟ 3816,1967**

441193.0475 4338901.6427  
441187.0049 4338888.7711  
441181.6243 4338877.3101  
441182.3073 4338875.7625  
441181.4027 4338873.2571  
441163.9401 4338877.2257  
441154.4151 4338905.0071  
441142.2443 4338926.1737  
441144.0479 4338940.6031  
441145.1547 4338949.4571  
441147.2623 4338949.8787  
441154.4151 4338951.3093  
441153.6213 4338963.7447  
441167.3797 4338970.0947  
441167.4297 4338970.3239  
441183.6107 4338972.0499  
441184.5633 4338975.3519  
441187.4997 4338972.0535  
441199.4595 4338915.3005

**ΤΜΗΜΑ 4**

**ΕΜΒΑΔΟ 1395,6092**

441038.1659 4338820.4069  
441015.3337 4338830.8145  
440969.4579 4338844.9889  
440963.0091 4338847.6141  
440977.1991 4338862.0717  
441005.6417 4338859.7567  
441025.8163 4338847.8503

**ΤΜΗΜΑ 5**

**ΕΜΒΑΔΟ 1601,4181**

441221.7255 4338603.9355  
441221.7549 4338604.2457  
441209.0549 4338639.9645  
441213.2323 4338649.6621  
441216.4633 4338657.1625  
441222.0253 4338658.2867  
441239.9841 4338661.9167  
441253.1715 4338636.3803  
441236.5223 4338612.3601

**ΤΜΗΜΑ 6**

**ΕΜΒΑΔΟ 366,5350**

441109.2637 4338576.9109  
441117.1437 4338605.6329  
441119.3467 4338605.1607  
441128.8717 4338592.0639  
441125.2999 4338575.7919

**ΤΜΗΜΑ 7**

**ΕΜΒΑΔΟ 348,6222**

441112.1731 4338538.2645  
441110.5949 4338519.6639  
441102.8103 4338522.5135  
441108.1703 4338572.9259  
441108.7087 4338574.8887  
441114.9811 4338547.2169  
441112.1731 4338538.2645

**ΤΜΗΜΑ 8**

**ΕΜΒΑΔΟ 4363,6404**

441089.0709 4338364.9363  
441061.9489 4338354.8611  
441053.9417 4338361.2729  
441017.0709 4338407.1513  
441024.8629 4338413.4193  
441033.2139 4338420.1363  
441044.6021 4338424.4677  
441049.9279 4338426.4931  
441062.9191 4338434.9991  
441086.3139 4338433.9241  
441090.0573 4338424.4677  
441091.0969 4338421.8413  
441103.6609 4338378.1663  
441099.6199 4338375.5053  
441095.9609 4338371.5763

**ΤΜΗΜΑ 9**

**ΕΜΒΑΔΟ 391,7478**

440698.3331 4338286.8419  
440697.0709 4338274.5633  
440659.3677 4338276.1507  
440659.7497 4338284.4307

Η απόφαση αυτή να δημοσιευθεί στην Εφημερίδα της Κυβερνήσεως.

Βόλος, 10 Νοεμβρίου 2023

Με εντολή Γενικού Γραμματέα Δασών

Η Προϊσταμένη

Επιθεώρησης Εφαρμογής Δασικής Πολιτικής Θεσσαλίας - Στερεάς Ελλάδας

ΖΩΗ ΦΤΙΚΑ





## ΕΘΝΙΚΟ ΤΥΠΟΓΡΑΦΕΙΟ

Το Εθνικό Τυπογραφείο αποτελεί δημόσια υπηρεσία υπαγόμενη στην Προεδρία της Κυβέρνησης και έχει την ευθύνη τόσο για τη σύνταξη, διαχείριση, εκτύπωση και κυκλοφορία των Φύλλων της Εφημερίδας της Κυβερνήσεως (ΦΕΚ), όσο και για την κάλυψη των εκτυπωτικών - εκδοτικών αναγκών του δημοσίου και του ευρύτερου δημόσιου τομέα (ν. 3469/2006/Α' 131 και π.δ. 29/2018/Α' 58).

### 1. ΦΥΛΛΟ ΤΗΣ ΕΦΗΜΕΡΙΔΑΣ ΤΗΣ ΚΥΒΕΡΝΗΣΕΩΣ (ΦΕΚ)

- Τα **ΦΕΚ σε ηλεκτρονική μορφή** διατίθενται δωρεάν στο **www.et.gr**, την επίσημη ιστοσελίδα του Εθνικού Τυπογραφείου. Όσα ΦΕΚ δεν έχουν ψηφιοποιηθεί και καταχωριστεί στην ανωτέρω ιστοσελίδα, ψηφιοποιούνται και αποστέλλονται επίσης δωρεάν με την υποβολή αίτησης, για την οποία αρκεί η συμπλήρωση των αναγκαίων στοιχείων σε ειδική φόρμα στον ιστότοπο **www.et.gr**.

- Τα **ΦΕΚ σε έντυπη μορφή** διατίθενται σε μεμονωμένα φύλλα είτε απευθείας από το Τμήμα Πωλήσεων και Συνδρομητών, είτε ταχυδρομικά με την αποστολή αιτήματος παραγγελίας μέσω των ΚΕΠ, είτε με ετήσια συνδρομή μέσω του Τμήματος Πωλήσεων και Συνδρομητών. Το κόστος ενός ασπρόμαυρου ΦΕΚ από 1 έως 16 σελίδες είναι 1,00 €, αλλά για κάθε επιπλέον οκτασέλιδο (ή μέρος αυτού) προσαυξάνεται κατά 0,20 €. Το κόστος ενός έγχρωμου ΦΕΚ από 1 έως 16 σελίδες είναι 1,50 €, αλλά για κάθε επιπλέον οκτασέλιδο (ή μέρος αυτού) προσαυξάνεται κατά 0,30 €. Το τεύχος Α.Σ.Ε.Π. διατίθεται δωρεάν.

#### • Τρόποι αποστολής κειμένων προς δημοσίευση:

Α. Τα κείμενα προς δημοσίευση στο ΦΕΚ, από τις υπηρεσίες και τους φορείς του δημοσίου, αποστέλλονται ηλεκτρονικά στη διεύθυνση **webmaster.et@et.gr** με χρήση προηγμένης ψηφιακής υπογραφής και χρονοσήμανσης.

Β. Κατ' εξαίρεση, όσοι πολίτες δεν διαθέτουν προηγμένη ψηφιακή υπογραφή μπορούν είτε να αποστέλλουν ταχυδρομικά, είτε να καταθέτουν με εκπρόσωπό τους κείμενα προς δημοσίευση εκτυπωμένα σε χαρτί στο Τμήμα Παραλαβής και Καταχώρισης Δημοσιευμάτων.

- Πληροφορίες, σχετικά με την αποστολή/κατάθεση εγγράφων προς δημοσίευση, την ημερήσια κυκλοφορία των Φ.Ε.Κ., με την πώληση των τευχών και με τους ισχύοντες τιμοκαταλόγους για όλες τις υπηρεσίες μας, περιλαμβάνονται στον ιστότοπο (**www.et.gr**). Επίσης μέσω του ιστότοπου δίδονται πληροφορίες σχετικά με την πορεία δημοσίευσης των εγγράφων, με βάση τον Κωδικό Αριθμό Δημοσιεύματος (ΚΑΔ). Πρόκειται για τον αριθμό που εκδίδει το Εθνικό Τυπογραφείο για όλα τα κείμενα που πληρούν τις προϋποθέσεις δημοσίευσης.

### 2. ΕΚΤΥΠΩΤΙΚΕΣ - ΕΚΔΟΤΙΚΕΣ ΑΝΑΓΚΕΣ ΤΟΥ ΔΗΜΟΣΙΟΥ

Το Εθνικό Τυπογραφείο ανταποκρινόμενο σε αιτήματα υπηρεσιών και φορέων του δημοσίου αναλαμβάνει να σχεδιάσει και να εκτυπώσει έντυπα, φυλλάδια, βιβλία, αφίσες, μπλοκ, μηχανογραφικά έντυπα, φακέλους για κάθε χρήση, κ.ά.

Επίσης σχεδιάζει ψηφιακές εκδόσεις, λογότυπα και παράγει οπτικοακουστικό υλικό.

**Ταχυδρομική Διεύθυνση:** Καποδιστρίου 34, τ.κ. 10432, Αθήνα

**ΤΗΛΕΦΩΝΙΚΟ ΚΕΝΤΡΟ:** 210 5279000 - fax: 210 5279054

#### ΕΞΥΠΗΡΕΤΗΣΗ ΚΟΙΝΟΥ

**Πωλήσεις - Συνδρομές:** (Ισόγειο, τηλ. 210 5279178 - 180)

**Πληροφορίες:** (Ισόγειο, Γρ. 3 και τηλεφ. κέντρο 210 5279000)

**Παραλαβή Δημ. Ύλης:** (Ισόγειο, τηλ. 210 5279167, 210 5279139)

**Ωράριο για το κοινό:** Δευτέρα ως Παρασκευή: 8:00 - 13:30

Ιστότοπος: **www.et.gr**

Πληροφορίες σχετικά με την λειτουργία του ιστότοπου: **helpdesk.et@et.gr**

Αποστολή ψηφιακά υπογεγραμμένων εγγράφων προς δημοσίευση στο ΦΕΚ: **webmaster.et@et.gr**

Πληροφορίες για γενικό πρωτόκολλο και αλληλογραφία: **grammateia@et.gr**

**Πείτε μας τη γνώμη σας,**

για να βελτιώσουμε τις υπηρεσίες μας, συμπληρώνοντας την ειδική φόρμα στον ιστότοπό μας.

