



# ΕΦΗΜΕΡΙΔΑ ΤΗΣ ΚΥΒΕΡΝΗΣΕΩΣ ΤΗΣ ΕΛΛΗΝΙΚΗΣ ΔΗΜΟΚΡΑΤΙΑΣ

14 Δεκεμβρίου 2023

ΤΕΥΧΟΣ ΤΕΤΑΡΤΟ

Αρ. Φύλλου 1002

## ΠΕΡΙΕΧΟΜΕΝΑ

### ΑΠΟΦΑΣΕΙΣ

- 1 Μερική ανάκληση της υπ' αρ. 29658/17-7-1962 (Β' 273) απόφασης του Νομάρχη Καβάλας κήρυξης έκτασης ως αναδασωτέας, για έκταση εμβαδού 4.086,21 τ.μ. στην περιοχή του οικισμού Παλαιό Τσιφλίκι της Δημοτικής Κοινότητας Καβάλας του Δήμου Καβάλας της ΠΕ Καβάλας.
- 2 Μερική ανάκληση της υπ' αρ. 351/21-2-1997 (Δ' 209) απόφασης του Αναπληρωτή Περιφερειακού Διευθυντή Ν. Καβάλας κήρυξης αναδασωτέας, για έκταση εμβαδού 1.169,09 τ.μ. στην θέση «κατά μήκος του ποταμού Νέστου» της Δημοτικής Κοινότητας Κεραμωτής του Δήμου Νέστου της ΠΕ Καβάλας.

### ΑΠΟΦΑΣΕΙΣ

Αριθμ. 691281

(1)

**Μερική ανάκληση της υπ' αρ. 29658/17-7-1962 (Β' 273) απόφασης του Νομάρχη Καβάλας κήρυξης έκτασης ως αναδασωτέας, για έκταση εμβαδού 4.086,21 τ.μ. στην περιοχή του οικισμού Παλαιό Τσιφλίκι της Δημοτικής Κοινότητας Καβάλας του Δήμου Καβάλας της ΠΕ Καβάλας.**

Ο ΓΕΝΙΚΟΣ ΓΡΑΜΜΑΤΕΑΣ ΔΑΣΩΝ  
ΤΟΥ ΥΠΟΥΡΓΕΙΟΥ  
ΠΕΡΙΒΑΛΛΟΝΤΟΣ ΚΑΙ ΕΝΕΡΓΕΙΑΣ

Έχοντας υπόψη:

1. Την παρ. 1 του άρθρου 24 και την παρ. 3 του άρθρου 117 του Συντάγματος.
2. Το άρθρο 44 του ν. 998/1979 (Α' 289).
3. Την παρ. 9 του άρθρου 17 του ν. 3889/2010 (Α' 182) όπως προστέθηκε με την παρ. 3 του άρθρου δεύτερου του ν. 4462/2017 (Α' 39).
4. Τον ν. 3861/2010 «Ενίσχυση της διαφάνειας με την υποχρεωτική ανάρτηση νόμων και πράξεων των κυβερνητικών, διοικητικών και αυτοδιοικητικών οργάνων στο διαδίκτυο «Πρόγραμμα Διαύγεια» και άλλες διατάξεις» (Α' 112) σε συνδυασμό με τον ν. 4727/2020 (Α' 184).

5. Τον ν. 4280/2014 «Περιβαλλοντική αναβάθμιση και ιδιωτική πολεοδόμηση - Βιώσιμη ανάπτυξη οικισμών Ρυθμίσεις δασικής νομοθεσίας και άλλες διατάξεις» (Α' 159).

6. Τα άρθρα 47 έως 55 του ν. 4915/2022 (Α' 63).

7. Το π.δ. 132/2017 «Οργανισμός Υπουργείου Περιβάλλοντος και Ενέργειας (Υ.Π.ΕΝ).» (Α' 160) όπως τροποποιήθηκε με το π.δ. 29/2022 (Α' 77).

8. Την υπ' αρ. ΥΠΕΝ/ΔΔΥ/48478/3594/16-5-2022 υπουργική απόφαση «Καθορισμός των διοικητικών λεπτομερειών μεταφορά των δασικών υπηρεσιών, του αντίστοιχου προσωπικού και λοιπών θεμάτων της παρ. 5 του άρθρου τρίτου της από 13.8.2021 Πράξης Νομοθετικού Περιεχομένου (Α' 143), η οποία κυρώθηκε με το άρθρο 2 του ν. 4824/2021 (Α' 156)» (Β' 2415).

9. Την υπό στοιχεία ΥΠΕΝ/ΔΝΕΠ/83988/2740/25-8-2022 απόφαση «Εξουσιοδότηση υπογραφής "Με εντολή Υπουργού" του Υπουργού Περιβάλλοντος και Ενέργειας, "Με εντολή Υφυπουργού" του Υφυπουργού Περιβάλλοντος και Ενέργειας και "Με εντολή Γενικού Γραμματέα Δασών" του Γενικού Γραμματέα Δασών του Υπουργείου Περιβάλλοντος και Ενέργειας, κατά λόγο αρμοδιότητας, στον Προϊστάμενο της Γενικής Διεύθυνσης Δασών και Δασικού Περιβάλλοντος της Γενικής Γραμματείας Δασών του Υ.Π.ΕΝ., στους Προϊστάμενους των Επιθεωρήσεων Εφαρμογής Δασικής Πολιτικής και στους Προϊστάμενους των Διευθύνσεων, Δασαρχείων και Τμημάτων που υπάγονται σε αυτές» (Β' 4528).

10. Τις υπ' αρ. 153373/441/22-2-2017 (ΑΔΑ: 61ΤΗ4653Π8-Ω7Θ) και 158577/1580/4-7-2017 (ΑΔΑ: Ψ1Ρ74653Π8-Ω1Ω) εγκυκλίους του Αναπληρωτή Υπουργού Περιβάλλοντος και Ενέργειας.

11. Την υπ' αρ. 29658/17-7-1962 απόφαση του Νομάρχη Καβάλας «Περί κηρύξεως ως αναδασωτέων εκτάσεων περιοχής συνοικισμού Παλαιού Τσιφλικίου Δήμου Καβάλας» (Β' 273).

12. Τις υπ' αρ. 13197/17-2-2015, 58255/4-9-2017 και 21638/11-4-2018 διαταγές της Γενικής Δ/νσης Δασών και Αγροτικών Υποθέσεων της Αποκεντρωμένης Διοίκησης Μακεδονίας - Θράκης.

13. Την υπ' αρ. 584/15-1-2021 (ΑΔΑ: ΩΔΟΡΟΡ1Υ-Σ40) απόφαση του Διευθυντή Δασών Καβάλας «Ανάρτηση του Δασικού Χάρτη των Δημοτικών και Τοπικών Κοινοτήτων των Δήμων Καβάλας, Παγγαίου, Νέστου και Θάσου,

των Περιφερειακών Ενοτήτων Καβάλας και Θάσου και πρόσκληση για υποβολή αντιρρήσεων κατά του περιεχομένου του, όπως τροποποιήθηκε και ισχύει.

14. Την υπ'αρ. 385085/31-10-2022 απόφαση του Γενικού Γραμματέα Δασών του Υπουργείου Περιβάλλοντος και Ενέργειας «Κύρωση δασικού χάρτη για το σύνολο του Νομού Καβάλας ήτοι των Δημοτικών και Τοπικών Κοινοτήτων των Δήμων Καβάλας, Παγγαίου, Νέστου και Θάσου των Περιφερειακών Ενοτήτων Καβάλας και Θάσου», σύμφωνα με τις διατάξεις του άρθρου 17 του ν. 3889/2010. (Δ' 777), στην οποία δεν συμπεριλαμβάνεται η αναφερόμενη έκταση.

15. Την 1/15ης απόφαση, της από 19-7-2018 (ΑΔΑ 64ΠΚΟΡ1Υ-ΑΓ0) συνεδρίασης της Επιτροπής Εξέτασης Αντιρρήσεων κατά του περιεχομένου του Δασικού Χάρτη της Δ.Κ. Καβάλας.

16. Την από 20-3-2023 αίτηση του Χρήστου Γιοβανάκη του Ευαγγέλου.

17. Την υπ'αρ. 105293/6510/13-10-2023 (6ΗΑΝ4653Π8-6ΑΣ) εγκύκλιο διαταγή του Γενικού Γραμματέα Δασών του Υ.Π.ΕΝ.

18. Την υπ'αρ. 629558/10-11-2023 εισήγηση του Δασαρχείου Καβάλας, αποφασίζουμε:

Ανακαλούμε μερικώς, σύμφωνα με τις διατάξεις του άρθρου 44 του ν. 998/1979, την υπ'αρ. 29658/17-7-1962 (Β' 273) απόφαση του Νομάρχη Καβάλας με την οποία κηρύχθηκε ως αναδασωτέα έκταση επιφάνειας 9.000 στρεμμάτων περίπου, για έκταση εμβαδού 4.086,21 τ.μ. στην περιοχή του οικισμού Παλιό Τσιφλίκι της Δημοτι-

κής Κοινότητας Καβάλας του Δήμου Καβάλας της Π.Ε. Καβάλας.

Η εν θέματι έκταση, εμβαδού 4.086,21 τ.μ., σύμφωνα με το δασικό χάρτη της Δ.Κ. Καβάλας, που αναρτήθηκε με την υπό στοιχείο [13] απόφαση του Διευθυντή Δασών Καβάλας, σύμφωνα με τις διατάξεις των άρθρων 48 και 50 του ν. 4685/2020 κατατάχθηκε στην κατηγορία ΑΑ (Άλλης μορφής το έτος 1945-Άλλης μορφής κατά τον πρόσφατο ορθοφωτοχάρτη) (ΚΑΤΗΓΟΡΑL DX), ΑΝ (έκταση κηρυγμένη ως αναδασωτέα) (ΚΑΤΗΓΟΡΑL 1) και ΔΑ με LAN DTYPE 4 (δασικό παραχωρητήριο)(ΚΑΤΗΓΟΡΑL 2) και έλαβε Κωδικό Αριθμό ΔΚΑ 2102500283.

Η αναφερόμενη επιφάνεια ορίζεται με στοιχεία [1,2,3,4,1] και τις αντίστοιχες συντεταγμένες, όπως αυτές αποτυπώνονται στο επισυναπτόμενο τοπογραφικό διάγραμμα, κλίμακας 1:200, το οποίο περιέχει απόσπασμα προσανατολιστικού χάρτη σε κλίμακα 1:200.000.

Κατά της παρούσας απόφασης επιτρέπεται υποβολή αίτησης ακύρωσης στο αρμόδιο Διοικητικό Εφετείο Θεσσαλονίκης (άρθρο 47 του ν. 3900/2010, Α' 213) εντός προθεσμίας εξήντα (60) ημερών, αρχόμενη από την επόμενη της δημοσίευσής της (άρθρο 46 του π.δ. 18/1989).

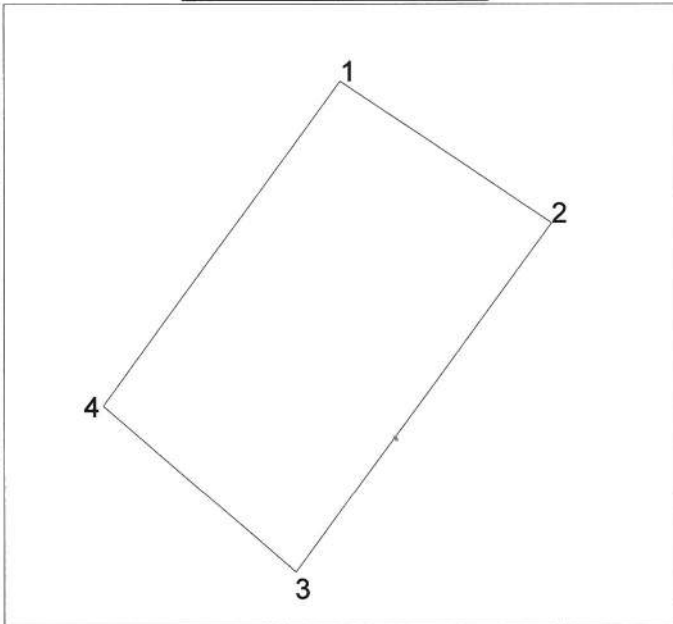
Επίσης, κατά της παρούσας απόφασης επιτρέπεται υποβολή αίτησης ανάκλησης ή τροποποίησης, προς τον Γενικό Γραμματέα Δασών Υ.Π.ΕΝ. από οποιονδήποτε έχει έννομο συμφέρον, σύμφωνα με τις διατάξεις της παρ. 3 του άρθρου 35 του ν. 4280/2014 και της παρ. 4 του άρθρου 44 του ν. 998/1979.

Με την απόφαση αυτή, δεν προκαλείται δαπάνη σε βάρος του κρατικού προϋπολογισμού.

ΥΠΟΥΡΓΕΙΟ ΠΕΡΙΒΑΛΛΟΝΤΟΣ & ΕΝΕΡΓΕΙΑΣ  
 ΓΕΝΙΚΗ ΓΡΑΜΜΑΤΕΙΑ ΔΑΣΩΝ  
 ΕΠΙΘΕΩΡΗΣΗ ΕΦΑΡΜΟΓΗΣ ΔΑΣΙΚΗΣ ΠΟΛΙΤΙΚΗΣ  
 ΜΑΚΕΔΟΝΙΑΣ-ΘΡΑΚΗΣ  
 Δ/ΝΣΗ ΔΑΣΩΝ Ν.ΚΑΒΑΛΑΣ  
 ΔΑΣΑΡΧΕΙΟ ΚΑΒΑΛΑΣ

ΜΕΡΙΚΗ ΑΝΑΚΛΗΣΗ ΤΗΣ ΑΡ. 29658/17-07-1962  
 (ΦΕΚ Β' 273/04-08-1962) ΑΠΟΦΑΣΗΣ ΝΟΜΑΡΧΗ  
 ΚΑΒΑΛΑΣ ΕΜΒΑΔΟΥ 4.086,21 τ.μ. ΣΤΗ ΘΕΣΗ  
 « ΠΑΛΑΙΟ ΤΣΙΦΛΙΚΙ ΠΑΡΑΧΩΡΗΤΗΡΙΟ ΤΣΙΓΙΑΝΝΗ»  
 ΤΗΣ Δ.Κ. ΚΑΒΑΛΑΣ ΤΟΥ ΔΗΜΟΥ ΚΑΒΑΛΑΣ  
 Π.Ε. ΚΑΒΑΛΑΣ

ΤΟΠΟΓΡΑΦΙΚΟ ΔΙΑΓΡΑΜΜΑ  
 ΚΛΙΜΑΚΑ 1:1200



ΣΥΝΤΕΤΑΓΜΕΝΕΣ ΣΕ ΣΥΣΤΗΜΑ ΕΓΣΑ '87

	X	Y
1.	530150,6869	4528043,5400
2.	530192,2001	4528015,7008
3.	530142,0429	4527947,1198
4.	530104,2229	4527979,7972
Εμβαδό: 4.086,21 τ.μ.		

**ΕΘΝΙΚΟ ΤΥΠΟΓΡΑΦΕΙΟ**  
 Για τεχνικούς λόγους στο σχεδιάγραμμα,  
 από το ηλεκτρονικό αρχείο, έγινε  
 σμίκρυνση κατά ποσοστό **81%**

Το παρόν αποτελεί αναπόσπαστο μέρος της  
 υπ' αριθ. ....691281/27-11-2023.....  
 απόφασης του Γενικού Γραμματέα Δασών Υ.Π.ΕΝ.

ΧΑΡΤΗΣ ΠΡΟΣΑΝΑΤΟΛΙΣΜΟΥ  
 ΚΛΙΜΑΚΑ 1:200000  
 Θέση επέμβασης



DESPOINA STYLIADOU  
 05/12/2023 11:04

ΘΕΣ/ΝΙΚΗ / /2023 Με εντολή Γ.Γ.Δ. Ο ΕΠΙΘΕΩΡΗΤΗΣ ΕΦΑΡΜΟΓΗΣ ΔΑΣΙΚΗΣ ΠΟΛΙΤΙΚΗΣ ΜΑΚΕΔΟΝΙΑΣ - ΘΡΑΚΗΣ Δρ. ΝΙΚΗΤΑΣ ΦΡΑΓΚΙΣΚΑΚΗΣ	ΚΑΒΑΛΑ / /2023 Ο ΔΙΕΥΘΥΝΤΗΣ ΔΑΣΩΝ Ν. ΚΑΒΑΛΑΣ ΙΩΑΝΝΗΣ ΚΑΠΕΤΑΝΓΙΑΝΝΗΣ ΔΑΣΟΛΟΓΟΣ ΜΕ Α' ΒΑΘΜΟ	ΚΑΒΑΛΑ 08 / 11 / 2023 Η ΔΑΣΑΡΧΗΣ ΚΑΒΑΛΑΣ ΖΩΗ ΓΕΩΡΓΟΥΣΗ ΔΑΣΟΛΟΓΟΣ ΜΕ Α' ΒΑΘΜΟ	ΚΑΒΑΛΑ 08 / 11 / 2023 Η ΣΥΝΤΑΚΤΡΙΑ ΑΝΑΣΤΑΣΙΑ ΜΟΥΤΑΦΤΣΗ ΔΑΣΟΛΟΓΟΣ ΜΕ Α' ΒΑΘΜΟ
---	---	---	---

Η απόφαση αυτή να δημοσιευθεί στην Εφημερίδα της Κυβερνήσεως.

Θεσσαλονίκη, 27 Νοεμβρίου 2023

Με εντολή Γενικού Γραμματέα Δασών  
Ο Επιθεωρητής Εφαρμογής Δασικής  
Πολιτικής Μακεδονίας - Θράκης  
ΝΙΚΗΤΑΣ ΦΡΑΓΚΙΣΚΑΚΗΣ

Αριθμ. 690886 (2)

**Μερική ανάκληση της υπ' αρ. 351/21-2-1997 (Δ' 209) απόφασης του Αναπληρωτή Περιφερειακού Διευθυντή Ν. Καβάλας κήρυξης αναδασωτέας, για έκταση εμβαδού 1.169,09 τ.μ. στην θέση «κατά μήκος του ποταμού Νέστου» της Δημοτικής Κοινότητας Κεραμωτής του Δήμου Νέστου της ΠΕ Καβάλας.**

Ο ΓΕΝΙΚΟΣ ΓΡΑΜΜΑΤΕΑΣ ΔΑΣΩΝ  
ΤΟΥ ΥΠΟΥΡΓΕΙΟΥ  
ΠΕΡΙΒΑΛΛΟΝΤΟΣ ΚΑΙ ΕΝΕΡΓΕΙΑΣ

Έχοντας υπόψη:

1. Την παρ. 1 του άρθρου 24 και την παρ. 3 του άρθρου 117 του Συντάγματος.
2. Το άρθρο 44 του ν. 998/1979 (Α' 289).
3. Την παρ. 9 του άρθρου 17 του ν. 3889/2010 (Α' 182) όπως προστέθηκε με την παρ. 3 του άρθρου δεύτερου του ν. 4462/2017 (Α' 39).
4. Τον ν. 3861/2010 «Ενίσχυση της διαφάνειας με την υποχρεωτική ανάρτηση νόμων και πράξεων των κυβερνητικών, διοικητικών και αυτοδιοικητικών οργάνων στο διαδίκτυο «Πρόγραμμα Διαύγεια» και άλλες διατάξεις» (Α' 112) σε συνδυασμό με τον ν. 4727/2020 (Α' 184).
5. Τον ν.4280/2014 «Περιβαλλοντική αναβάθμιση και ιδιωτική πολεοδόμηση - Βιώσιμη ανάπτυξη οικισμών Ρυθμίσεις δασικής νομοθεσίας και άλλες διατάξεις» (Α' 159).
6. Τα άρθρα 47 έως 55 του ν. 4915/2022 (Α' 63).
7. Το π.δ. 132/2017 «Οργανισμός Υπουργείου Περιβάλλοντος και Ενέργειας (Υ.Π.ΕΝ).» (Α' 160) όπως τροποποιήθηκε με το π.δ. 29/2022 (Α' 77).
8. Την υπό στοιχεία ΥΠΕΝ/ΔΔΥ/48478/3594/16-5-2022 υπουργική απόφαση «Καθορισμός των διοικητικών λεπτομερειών μεταφορά των δασικών υπηρεσιών, του αντίστοιχου προσωπικού και λοιπών θεμάτων της παρ. 5 του άρθρου τρίτου της από 13.8.2021 Πράξης Νομοθετικού Περιεχομένου (Α' 143), η οποία κυρώθηκε με το άρθρο 2 του ν. 4824/2021 (Α' 156)» (Β' 2415).
9. Την υπό στοιχεία ΥΠΕΝ/ΔΝΕΠ/83988/2740/25-8-2022 απόφαση «Εξουσιοδότηση υπογραφής "Με εντολή Υπουργού" του Υπουργού Περιβάλλοντος και Ενέργειας, "Με εντολή Υφυπουργού" του Υφυπουργού Περιβάλλοντος και Ενέργειας και "Με εντολή Γενικού Γραμματέα Δασών" του Γενικού Γραμματέα Δασών του Υπουργείου Περιβάλλοντος και Ενέργειας, κατά λόγο αρμοδιότητας, στον Προϊστάμενο της Γενικής Διεύθυνσης Δασών και Δασικού Περιβάλλοντος της Γενικής Γραμ-

ματείας Δασών του Υ.Π.ΕΝ., στους Προϊστάμενους των Επιθεωρήσεων Εφαρμογής Δασικής Πολιτικής και στους Προϊστάμενους των Διευθύνσεων, Δασαρχείων και Τμημάτων που υπάγονται σε αυτές» (Β' 4528).

10. Τις υπ' αρ. 153373/441/22-2-2017 (ΑΔΑ: 61ΤΗ4653Π8-Ω7Θ) και 158577/1580/4-7-2017 (ΑΔΑ: Ψ1Ρ74653Π8-Ω1Ω) εγκυκλίου του Αναπληρωτή Υπουργού Περιβάλλοντος και Ενέργειας.

11. Την υπ' αρ. 351/21-2-1997 απόφαση του Αναπληρωτή Περιφερειακού Διευθυντή Ν. Καβάλας «Κήρυξη αναδασωτέας έκτασης Δημόσιας Δασικής στην θέση «Κατά Μήκος του Ποταμού Νέστου» από γέφυρα Τοξοτών μέχρι το δέλτα του ποταμού Ν. Καβάλας» (Δ' 209).

12. Τις υπ' αρ. 13197/17-2-2015, 58255/4-9-2017 και 21638/11-4-2018 διαταγές της Γενικής Δ/νσης Δασών και Αγροτικών Υποθέσεων της Αποκεντρωμένης Διοίκησης Μακεδονίας - Θράκης.

13. Την υπ' αρ. 584/15-1-2021 (ΑΔΑ: ΩΔΟΡΟΡ1Υ-Σ40) απόφαση του Διευθυντή Δασών Καβάλας «Ανάρτηση του Δασικού Χάρτη των Δημοτικών και Τοπικών Κοινοτήτων των Δήμων Καβάλας, Παγγαίου, Νέστου και Θάσου, των Περιφερειακών Ενοτήτων Καβάλας και Θάσου και πρόσκληση για υποβολή αντιρρήσεων κατά του περιεχομένου του», όπως τροποποιήθηκε και ισχύει.

14. Την υπ' αρ. 385085/31-10-2022 απόφαση του Γενικού Γραμματέα Δασών του Υπουργείου Περιβάλλοντος και Ενέργειας «Κύρωση δασικού χάρτη για το σύνολο του Νομού Καβάλας ήτοι των Δημοτικών και Τοπικών Κοινοτήτων των Δήμων Καβάλας, Παγγαίου, Νέστου και Θάσου των Περιφερειακών Ενοτήτων Καβάλας και Θάσου» (Δ' 777), σύμφωνα με τις διατάξεις του άρθρου 17 του ν. 3889/2010, στην οποία δεν συμπεριλαμβάνεται η αναφερόμενη έκταση.

15. Την υπ' αρ. 105293/6510/13-10-2023 (6ΗΑΝ4653Π8-6ΑΣ) εγκύκλιο διαταγή του Γενικού Γραμματέα Δασών του Υ.Π.ΕΝ.

16. Την υπ' αρ. 633087/10-11-2023 εισήγηση του Δασαρχείου Καβάλας, αποφασίζουμε:

Ανακαλούμε μερικώς, σύμφωνα με τις διατάξεις του άρθρου 44 του ν. 998/1979, την υπ' αρ. 351/21-2-1997 (Δ' 209) απόφαση του Αναπληρωτή Περιφερειακού Διευθυντή Ν. Καβάλας, με την οποία κηρύχθηκε ως αναδασωτέα, έκταση επιφάνειας 21.400 περίπου στρεμμάτων στην θέση «Κατά Μήκος του Ποταμού Νέστου», για έκταση εμβαδού 1.169,09 τ.μ. στην περιοχή της Δημοτικής Κοινότητας Κεραμωτής του Δήμου Νέστου της Π.Ε. Καβάλας.

Η εν θέματι έκταση, εμβαδού 1.169,09 τ.μ., σύμφωνα με το δασικό χάρτη της Δ.Κ. Κεραμωτής, που αναρτήθηκε με την υπό στοιχείο [13] απόφαση του Διευθυντή Δασών Καβάλας, σύμφωνα με τις διατάξεις των άρθρων 48 και 50 του ν. 4685/2020 κατατάχθηκε στην κατηγορία ΑΑ (Άλλης μορφής το έτος 1945-Άλλης μορφής κατά τον πρόσφατο ορθοφωτοχάρτη) (ΚΑΤΗΓΟΡΑΛ DX) και ΑΝ (έκταση κηρυγμένη ως αναδασωτέα) (ΚΑΤΗΓΟΡΑΛ 1) και έλαβε Κωδικό Αριθμό ΔΚΑ 2104700131 και 2104700132. Συνεπώς δεν αποτελούσε ούτε αποτελεί δάσος ή δασική έκταση και δεν εμπίπτει στις διατάξεις της δασικής νομοθεσίας.

Η αναφερόμενη επιφάνεια αποτελείται από δύο τμήματα:

α) Επιφάνεια εμβαδού 1.168,70 τ.μ. η οποία ορίζεται με στοιχεία [1,2,3,4,5,1] και β) επιφάνεια εμβαδού 0,39 τ.μ. η οποία ορίζεται με στοιχεία [6, 7, 8, 6] και τις αντίστοιχες συντεταγμένες, όπως αυτές αποτυπώνονται στο επισυναπτόμενο τοπογραφικό διάγραμμα, κλίμακας 1:1:500 και 1:200 το οποίο περιέχει απόσπασμα προσανατολιστικού χάρτη σε κλίμακα 1:200.000.

Κατά της παρούσας απόφασης επιτρέπεται υποβολή αίτησης ακύρωσης στο αρμόδιο Διοικητικό Εφετείο

Θεσσαλονίκης (άρθρο 47 του ν. 3900/2010, Α' 213) εντός προθεσμίας εξήντα (60) ημερών, αρχόμενη από την επόμενη της δημοσίευσής της (άρθρο 46 του π.δ. 18/1989).

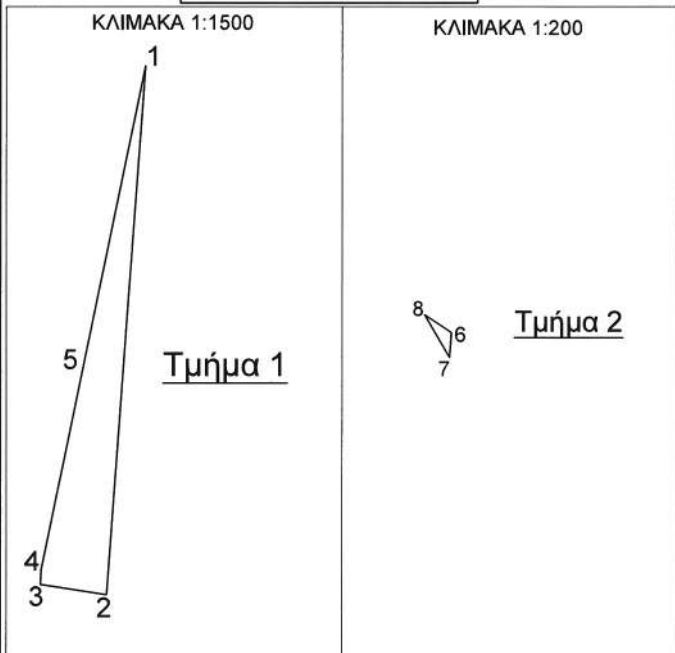
Επίσης, κατά της παρούσας απόφασης επιτρέπεται υποβολή αίτησης ανάκλησης ή τροποποίησης, προς τον Γενικό Γραμματέα Δασών Υ.Π.ΕΝ. από οποιονδήποτε έχει έννομο συμφέρον, σύμφωνα με τις διατάξεις της παρ. 3 του άρθρου 35 του ν. 4280/2014 και της παρ. 4 του άρθρου 44 του ν. 998/1979.

Με την απόφαση αυτή, δεν προκαλείται δαπάνη σε βάρος του κρατικού προϋπολογισμού.

ΥΠΟΥΡΓΕΙΟ ΠΕΡΙΒΑΛΛΟΝΤΟΣ & ΕΝΕΡΓΕΙΑΣ  
 ΓΕΝΙΚΗ ΓΡΑΜΜΑΤΕΙΑ ΔΑΣΩΝ  
 ΕΠΙΘΕΩΡΗΣΗ ΕΦΑΡΜΟΓΗΣ ΔΑΣΙΚΗΣ ΠΟΛΙΤΙΚΗΣ  
 ΜΑΚΕΔΟΝΙΑΣ-ΘΡΑΚΗΣ  
 Δ/ΝΣΗ ΔΑΣΩΝ Ν.ΚΑΒΑΛΑΣ  
 ΔΑΣΑΡΧΕΙΟ ΚΑΒΑΛΑΣ

ΜΕΡΙΚΗ ΑΝΑΚΛΗΣΗ ΤΗΣ ΑΡ. 351/21-2-97  
 (ΦΕΚ Δ' 209/18-3-1997) ΑΠΟΦΑΣΗΣ ΑΝΑΠΛΗΡΩΤΗ  
 ΠΕΡ/ΚΟΥ Δ/ΝΤΗ Ν. ΚΑΒΑΛΑΣ ΣΥΝΟΛΙΚΟΥ  
 ΕΜΒΑΔΟΥ 1.169,09 τ.μ. ΣΤΗ ΘΕΣΗ «ΚΑΤΑ ΜΗΚΟΣ  
 ΠΟΤΑΜΟΥ ΝΕΣΤΟΥ» ΤΗΣ Δ.Κ. ΚΕΡΑΜΩΤΗΣ ΤΟΥ  
 ΔΗΜΟΥ ΝΕΣΤΟΥ Π.Ε. ΚΑΒΑΛΑΣ

**ΤΟΠΟΓΡΑΦΙΚΟ ΔΙΑΓΡΑΜΜΑ**



**ΣΥΝΤΕΤΑΓΜΕΝΕΣ ΣΕ ΣΥΣΤΗΜΑ ΕΓΣΑ '87**

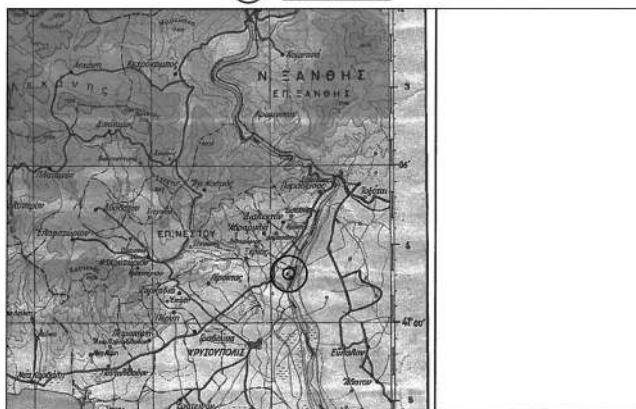
Τμήμα 1

	X	Y
1.	561272,5991	4542152,9067
2.	561262,8788	4542019,4011
3.	561246,1316	4542021,9798
4.	561246,2684	4542025,5462
5.	561256,7963	4542076,4692
Εμβαδόν: 1.168,70 τ.μ.		

Τμήμα 2

	X	Y
6.	561273,9662	4542171,6862
7.	561273,9053	4542170,8571
8.	561273,0645	4542172,2867
Εμβαδόν: 0,39 τ.μ.		

**ΧΑΡΤΗΣ ΠΡΟΣΑΝΑΤΟΛΙΣΜΟΥ**  
 Κλίμακα 1:200000  
 Θέση επέμβασης



**ΕΘΝΙΚΟ ΤΥΠΟΓΡΑΦΕΙΟ**  
 Για τεχνικούς λόγους στο σχεδιάγραμμα,  
 από το ηλεκτρονικό αρχείο, έγινε  
 σμίκρυνση κατά ποσοστό **82%**

Το παρόν αποτελεί αναπόσπαστο μέρος της  
 υπ' αριθ. **690886/27-11-2023**  
 απόφασης του Γενικού Γραμματέα Δασών Υ.Π.ΕΝ.

DESPOINA STYLIADOU  
 05/12/2023 11:07

ΘΕΣ/ΝΙΚΗ / / 2023  Με εντολή Γ.Γ.Δ. Ο ΕΠΙΘΕΩΡΗΤΗΣ ΕΦΑΡΜΟΓΗΣ ΔΑΣΙΚΗΣ ΠΟΛΙΤΙΚΗΣ ΜΑΚΕΔΟΝΙΑΣ - ΘΡΑΚΗΣ  Δρ. ΝΙΚΗΤΑΣ ΦΡΑΓΚΙΣΚΑΚΗΣ	ΚΑΒΑΛΑ / / 2023  Ο ΔΙΕΥΘΥΝΤΗΣ ΔΑΣΩΝ Ν. ΚΑΒΑΛΑΣ  ΙΩΑΝΝΗΣ ΚΑΠΕΤΑΝΓΙΑΝΝΗΣ ΔΑΣΟΛΟΓΟΣ ΜΕ Α' ΒΑΘΜΟ	ΚΑΒΑΛΑ, 10 / 11 / 2023  Η ΔΑΣΑΡΧΗΣ ΚΑΒΑΛΑΣ  ΖΩΗ ΓΕΩΡΓΟΥΣΗ ΔΑΣΟΛΟΓΟΣ ΜΕ Α' ΒΑΘΜΟ	ΚΑΒΑΛΑ, 10 / 11 / 2023  Η ΣΥΝΤΑΚΤΡΙΑ  ΑΝΑΣΤΑΣΙΑ ΜΟΥΤΑΦΤΣΗ ΔΑΣΟΛΟΓΟΣ ΜΕ Α' ΒΑΘΜΟ
--	--	--	--

Η απόφαση αυτή να δημοσιευθεί στην Εφημερίδα της Κυβερνήσεως.

Θεσσαλονίκη, 27 Νοεμβρίου 2023

Με εντολή Γενικού Γραμματέα Δασών

Ο Επιθεωρητής Εφαρμογής Δασικής

Πολιτικής Μακεδονίας - Θράκης

ΝΙΚΗΤΑΣ ΦΡΑΓΚΙΣΚΑΚΗΣ



## ΕΘΝΙΚΟ ΤΥΠΟΓΡΑΦΕΙΟ

Το Εθνικό Τυπογραφείο αποτελεί δημόσια υπηρεσία υπαγόμενη στην Προεδρία της Κυβέρνησης και έχει την ευθύνη τόσο για τη σύνταξη, διαχείριση, εκτύπωση και κυκλοφορία των Φύλλων της Εφημερίδας της Κυβερνήσεως (ΦΕΚ), όσο και για την κάλυψη των εκτυπωτικών - εκδοτικών αναγκών του δημοσίου και του ευρύτερου δημόσιου τομέα (ν. 3469/2006/Α' 131 και π.δ. 29/2018/Α' 58).

### 1. ΦΥΛΛΟ ΤΗΣ ΕΦΗΜΕΡΙΔΑΣ ΤΗΣ ΚΥΒΕΡΝΗΣΕΩΣ (ΦΕΚ)

- Τα **ΦΕΚ σε ηλεκτρονική μορφή** διατίθενται δωρεάν στο **www.et.gr**, την επίσημη ιστοσελίδα του Εθνικού Τυπογραφείου. Όσα ΦΕΚ δεν έχουν ψηφιοποιηθεί και καταχωριστεί στην ανωτέρω ιστοσελίδα, ψηφιοποιούνται και αποστέλλονται επίσης δωρεάν με την υποβολή αίτησης, για την οποία αρκεί η συμπλήρωση των αναγκαίων στοιχείων σε ειδική φόρμα στον ιστότοπο **www.et.gr**.

- Τα **ΦΕΚ σε έντυπη μορφή** διατίθενται σε μεμονωμένα φύλλα είτε απευθείας από το Τμήμα Πωλήσεων και Συνδρομητών, είτε ταχυδρομικά με την αποστολή αιτήματος παραγγελίας μέσω των ΚΕΠ, είτε με ετήσια συνδρομή μέσω του Τμήματος Πωλήσεων και Συνδρομητών. Το κόστος ενός ασπρόμαυρου ΦΕΚ από 1 έως 16 σελίδες είναι 1,00 €, αλλά για κάθε επιπλέον οκτασέλιδο (ή μέρος αυτού) προσαυξάνεται κατά 0,20 €. Το κόστος ενός έγχρωμου ΦΕΚ από 1 έως 16 σελίδες είναι 1,50 €, αλλά για κάθε επιπλέον οκτασέλιδο (ή μέρος αυτού) προσαυξάνεται κατά 0,30 €. Το τεύχος Α.Σ.Ε.Π. διατίθεται δωρεάν.

#### • Τρόποι αποστολής κειμένων προς δημοσίευση:

Α. Τα κείμενα προς δημοσίευση στο ΦΕΚ, από τις υπηρεσίες και τους φορείς του δημοσίου, αποστέλλονται ηλεκτρονικά στη διεύθυνση **webmaster.et@et.gr** με χρήση προηγμένης ψηφιακής υπογραφής και χρονοσήμανσης.

Β. Κατ' εξαίρεση, όσοι πολίτες δεν διαθέτουν προηγμένη ψηφιακή υπογραφή μπορούν είτε να αποστέλλουν ταχυδρομικά, είτε να καταθέτουν με εκπρόσωπό τους κείμενα προς δημοσίευση εκτυπωμένα σε χαρτί στο Τμήμα Παραλαβής και Καταχώρισης Δημοσιευμάτων.

- Πληροφορίες, σχετικά με την αποστολή/κατάθεση εγγράφων προς δημοσίευση, την ημερήσια κυκλοφορία των Φ.Ε.Κ., με την πώληση των τευχών και με τους ισχύοντες τιμοκαταλόγους για όλες τις υπηρεσίες μας, περιλαμβάνονται στον ιστότοπο (**www.et.gr**). Επίσης μέσω του ιστότοπου δίδονται πληροφορίες σχετικά με την πορεία δημοσίευσης των εγγράφων, με βάση τον Κωδικό Αριθμό Δημοσιεύματος (ΚΑΔ). Πρόκειται για τον αριθμό που εκδίδει το Εθνικό Τυπογραφείο για όλα τα κείμενα που πληρούν τις προϋποθέσεις δημοσίευσης.

### 2. ΕΚΤΥΠΩΤΙΚΕΣ - ΕΚΔΟΤΙΚΕΣ ΑΝΑΓΚΕΣ ΤΟΥ ΔΗΜΟΣΙΟΥ

Το Εθνικό Τυπογραφείο ανταποκρινόμενο σε αιτήματα υπηρεσιών και φορέων του δημοσίου αναλαμβάνει να σχεδιάσει και να εκτυπώσει έντυπα, φυλλάδια, βιβλία, αφίσες, μπλοκ, μηχανογραφικά έντυπα, φακέλους για κάθε χρήση, κ.ά.

Επίσης σχεδιάζει ψηφιακές εκδόσεις, λογότυπα και παράγει οπτικοακουστικό υλικό.

**Ταχυδρομική Διεύθυνση:** Καποδιστρίου 34, τ.κ. 10432, Αθήνα

**ΤΗΛΕΦΩΝΙΚΟ ΚΕΝΤΡΟ:** 210 5279000 - fax: 210 5279054

#### ΕΞΥΠΗΡΕΤΗΣΗ ΚΟΙΝΟΥ

**Πωλήσεις - Συνδρομές:** (Ισόγειο, τηλ. 210 5279178 - 180)

**Πληροφορίες:** (Ισόγειο, Γρ. 3 και τηλεφ. κέντρο 210 5279000)

**Παραλαβή Δημ. Ύλης:** (Ισόγειο, τηλ. 210 5279167, 210 5279139)

**Ωράριο για το κοινό:** Δευτέρα ως Παρασκευή: 8:00 - 13:30

Ιστότοπος: **www.et.gr**

Πληροφορίες σχετικά με την λειτουργία του ιστότοπου: **helpdesk.et@et.gr**

Αποστολή ψηφιακά υπογεγραμμένων εγγράφων προς δημοσίευση στο ΦΕΚ: **webmaster.et@et.gr**

Πληροφορίες για γενικό πρωτόκολλο και αλληλογραφία: **grammateia@et.gr**

**Πείτε μας τη γνώμη σας,**

για να βελτιώσουμε τις υπηρεσίες μας, συμπληρώνοντας την ειδική φόρμα στον ιστότοπό μας.

