



# ΕΦΗΜΕΡΙΔΑ ΤΗΣ ΚΥΒΕΡΝΗΣΕΩΣ ΤΗΣ ΕΛΛΗΝΙΚΗΣ ΔΗΜΟΚΡΑΤΙΑΣ

8 Δεκεμβρίου 2023

ΤΕΥΧΟΣ ΤΕΤΑΡΤΟ

Αρ. Φύλλου 988

## ΠΕΡΙΕΧΟΜΕΝΑ

### ΑΠΟΦΑΣΕΙΣ

- 1 Μερική ανάκληση της υπ' αρ. 20682/14.7.1956 (Β' 146) απόφασης του Νομάρχη Καβάλας κήρυξης αναδασωτέας, για έκταση εμβαδού 897,68 τ.μ. στην θέση «Κανόνια» της Δημοτικής Κοινότητας Καβάλας του Δήμου Καβάλας της ΠΕ Καβάλας».
- 2 Κήρυξη ως αναδασωτέας έκτασης, Δημοσίου Δάσους, συνολικού εμβαδού 1.524,97 τ.μ. στη θέση «Παλιοκοφίνα», περιφέρειας, Τοπικής Κοινότητας Μαγούλας, της Δημοτικής Ενότητας Ωλένης, του Δήμου Πύργου, της Π.Ε. Ηλείας, λόγω εκχέρσωσης.

### ΑΠΟΦΑΣΕΙΣ

Αριθμ. 676424

(1)

**Μερική ανάκληση της υπ' αρ. 20682/14-7-1956 (Β' 146) Απόφασης του Νομάρχη Καβάλας κήρυξης αναδασωτέας, για έκταση εμβαδού 897,68 τ.μ. στην θέση «Κανόνια» της Δημοτικής Κοινότητας Καβάλας του Δήμου Καβάλας της ΠΕ Καβάλας».**

Ο ΓΕΝΙΚΟΣ ΓΡΑΜΜΑΤΕΑΣ ΔΑΣΩΝ ΤΟΥ  
ΥΠΟΥΡΓΕΙΟΥ ΠΕΡΙΒΑΛΛΟΝΤΟΣ ΚΑΙ ΕΝΕΡΓΕΙΑΣ

Έχοντας υπόψη:

1. Την παρ. 1 του άρθρου 24 και την παρ. 3 του άρθρου 117 του Συντάγματος.
2. Το άρθρο 44 του ν. 998/1979 (Α' 289).
3. Την παρ. 9 του άρθρου 17 του ν. 3889/2010 (Α' 182) όπως προστέθηκε με την παρ. 3 του άρθρου δεύτερου του ν. 4462/2017 (Α' 39).
4. Τον ν. 3861/2010 «Ενίσχυση της διαφάνειας με την υποχρεωτική ανάρτηση νόμων και πράξεων των κυβερνητικών, διοικητικών και αυτοδιοικητικών οργάνων στο διαδίκτυο "Πρόγραμμα Διαύγεια" και άλλες διατάξεις» (Α' 112) σε συνδυασμό με τον ν. 4727/2020 (Α' 184).

5. Τον ν. 4280/2014 «Περιβαλλοντική αναβάθμιση και ιδιωτική πολεοδόμηση - Βιώσιμη ανάπτυξη οικισμών Ρυθμίσεις δασικής νομοθεσίας και άλλες διατάξεις» (Α' 159).

6. Τα άρθρα 47 έως 55 του ν. 4915/2022 (Α' 63).

7. Το π.δ. 132/2017 «Οργανισμός Υπουργείου Περιβάλλοντος και Ενέργειας (Υ.Π.ΕΝ).» (Α' 160) όπως τροποποιήθηκε με το π.δ. 29/2022 (Α' 77).

8. Την υπό στοιχεία ΥΠΕΝ/ΔΔΥ/48478/3594/16.5.2022 υπουργική απόφαση «Καθορισμός των διοικητικών λεπτομερειών μεταφορά των δασικών υπηρεσιών, του αντίστοιχου προσωπικού και λοιπών θεμάτων της παρ. 5 του άρθρου τρίτου της από 13.8.2021 Πράξης Νομοθετικού Περιεχομένου (Α' 143), η οποία κυρώθηκε με το άρθρο 2 του ν. 4824/2021 (Α' 156)» (Β' 2415).

9. Την υπό στοιχεία ΥΠΕΝ/ΔΝΕΠ/83988/2740/25.8.2022 (Β' 4528) Εξουσιοδότηση υπογραφής «Με εντολή Υπουργού» του Υπουργού Περιβάλλοντος και Ενέργειας, «Με εντολή Υφυπουργού» του Υφυπουργού Περιβάλλοντος και Ενέργειας και «Με εντολή Γενικού Γραμματέα Δασών» του Γενικού Γραμματέα Δασών του Υπουργείου Περιβάλλοντος και Ενέργειας, κατά λόγο αρμοδιότητας, στον Προϊστάμενο της Γενικής Διεύθυνσης Δασών και Δασικού Περιβάλλοντος της Γενικής Γραμματείας Δασών του Υ.Π.ΕΝ., στους Προϊστάμενους των Επιθεωρήσεων Εφαρμογής Δασικής Πολιτικής και στους Προϊστάμενους των Διευθύνσεων, Δασαρχείων και Τμημάτων που υπάγονται σε αυτές.

10. Τις υπ' αρ. 153373/441/22.2.2017 (ΑΔΑ:61ΤΗ4653Π8-Ω7Θ) και 158577/1580/4.7.2017 (ΑΔΑ: Ψ1Ρ74653Π8-Ω1Ω) εγκυκλίους του Αναπληρωτή Υπουργού Περιβάλλοντος και Ενέργειας.

11. Την υπ' αρ. 20682/14.7.1956 απόφαση του Νομάρχη Καβάλας «Περί κηρύξεως ως αναδασωτέων των θέσεων «Καρά Ορμάν» και Άσπρη Άμμος Περιφέρειας Δήμου Καβάλας» (Β' 146).

12. Τις υπ' αρ. 13197/17.2.2015, 58255/4.9.2017 και 21638/11.4.2018 διαταγές της Γενικής Διεύθυνσης Δασών και Αγροτικών Υποθέσεων της Αποκεντρωμένης Διοίκησης Μακεδονίας Θράκης.

13. Την υπ' αρ. 584/15.1.2021 (ΑΔΑ:ΩΔΟΡΟΡ1Υ-Σ40) απόφαση του Διευθυντή Δασών Καβάλας «Ανάρτηση του Δασικού Χάρτη των Δημοτικών και Τοπικών Κοινοτή-

των των Δήμων Καβάλας, Παγγαίου, Νέστου και Θάσου, των Περιφερειακών Ενοτήτων Καβάλας και Θάσου και πρόσκληση για υποβολή αντιρρήσεων κατά του περιεχομένου του, όπως τροποποιήθηκε και ισχύει.

14. Την υπ' αρ. 385085/31.10.2022 απόφαση του Γενικού Γραμματέα Δασών του Υπουργείου Περιβάλλοντος και Ενέργειας «Κύρωση δασικού χάρτη για το σύνολο του Νομού Καβάλας ήτοι των Δημοτικών και Τοπικών Κοινοτήτων των Δήμων Καβάλας, Παγγαίου, Νέστου και Θάσου των Περιφερειακών Ενοτήτων Καβάλας και Θάσου» (Δ' 777), σύμφωνα με τις διατάξεις του άρθρου 17 του ν. 3889/2010, στην οποία δεν συμπεριλαμβάνεται η αναφερόμενη έκταση.

15. Την 1/2ης απόφασης, της από 22.2.2018 (ΑΔΑ ΨΜΜΙΟΡ1Υ-56Ζ) συνεδρίαση της Επιτροπής Εξέτασης Αντιρρήσεων κατά του περιεχομένου του Δασικού Χάρτη της Δ.Κ. Καβάλας.

16. Την από 31.3.2021 αίτηση της Σταυρούλας Βασιλειάδου του Λαζάρου.

17. Την υπ' αρ. 13393/17.1.2022 εισήγηση του Δασαρχείου Καβάλας και το υπ' αρ. 122233/27.4.2022 έγγραφο της Διεύθυνσης Δασών Καβάλας.

18. Την υπ' αρ. 303042/13.9.2022 εισήγηση του Δασαρχείου Καβάλας και το υπ' αρ. 25524/18.1.2023 έγγραφο της Διεύθυνσης Δασών Καβάλας.

19. Την υπ' αρ. 105293/6510/13.10.2023 (6ΗΑΝ4653Π8-6ΑΣ) εγκύκλιο διαταγή του Γενικού Γραμματέα Δασών του Υ.Π.Ε.Ν.

20. Την υπ' αρ. 609554/2.11.2023 εισήγηση του Δασαρχείου Καβάλας, αποφασίζουμε:

Ανακαλούμε μερικώς, σύμφωνα με τις διατάξεις του άρθρου 44 του ν. 998/1979 όπως τροποποιήθηκε και ισχύει, την υπ' αρ. 20682/14.7.1956 (Β' 146) απόφαση του Νομάρχη Καβάλας, με την οποία κηρύχθηκε ως

αναδασωτέα, έκταση επιφάνειας 3.200 περίπου στρεμμάτων στην θέση «Καρά Ορμάν», για έκταση εμβαδού 897,68 τ.μ. στην θέση «Κανόνια» της Δημοτικής Κοινότητας Καβάλας του Δήμου Καβάλας της Π.Ε. Καβάλας.

Η εν θέματι έκταση, εμβαδού 897,68 τ.μ., σύμφωνα με το δασικό χάρτη της Δ.Κ. Καβάλας, που αναρτήθηκε με την υπό στοιχείο [13] απόφαση του Διευθυντή Δασών Καβάλας, σύμφωνα με τις διατάξεις των άρθρων 48 και 50 του ν. 4685/2020 κατατάχθηκε στην κατηγορία ΑΑ (Άλλης μορφής το έτος 1945 - Άλλης μορφής κατά τον πρόσφατο ορθοφωτοχάρτη) (ΚΑΤΗGORAL DX) και ΑΝ (έκταση κηρυγμένη ως αναδασωτέα) (ΚΑΤΗGORAL 1) και έλαβε Κωδικό Αριθμό DKA 2102501018. Συνεπώς δεν αποτελούσε ούτε αποτελεί δάσος ή δασική έκταση και δεν εμπίπτει στις διατάξεις της δασικής νομοθεσίας.

Η αναφερόμενη επιφάνεια ορίζεται με στοιχεία [1,2,3,...,25,26,1] και τις αντίστοιχες συντεταγμένες, όπως αυτές αποτυπώνονται στο επισυναπτόμενο τοπογραφικό διάγραμμα, κλίμακας 1:700, το οποίο περιέχει απόσπασμα προσανατολιστικού χάρτη σε κλίμακα 1:150.000.

Κατά της παρούσας απόφασης επιτρέπεται υποβολή αίτησης ακύρωσης στο αρμόδιο Διοικητικό Εφετείο Θεσσαλονίκης (άρθρο 47 ν. 3900/2010, Α' 213) εντός προθεσμίας εξήντα (60) ημερών, αρχόμενη από την επόμενη της δημοσίευσής της (άρθρο 46 π.δ. 18/1889).

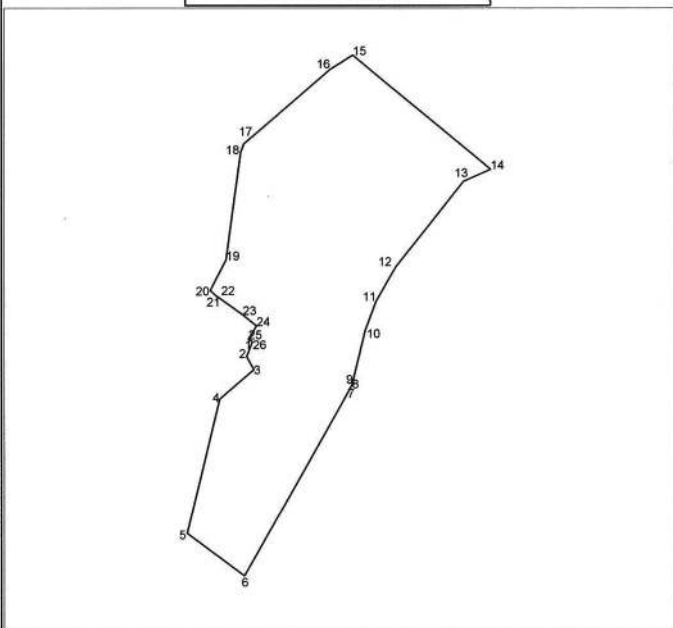
Επίσης, κατά της παρούσας απόφασης επιτρέπεται υποβολή αίτησης ανάκλησης ή τροποποίησης, προς τον Γενικό Γραμματέα Δασών Υ.Π.Ε.Ν. από οποιονδήποτε έχει έννομο συμφέρον, σύμφωνα με τις διατάξεις της παρ. 3 του άρθρου 35 του ν. 4280/2014 και της παρ. 4 του άρθρου 44 του ν. 998/1979 όπως ισχύει.

Με την απόφασή μας αυτή, δεν προκαλείται δαπάνη σε βάρος του κρατικού προϋπολογισμού.

ΥΠΟΥΡΓΕΙΟ ΠΕΡΙΒΑΛΛΟΝΤΟΣ & ΕΝΕΡΓΕΙΑΣ  
 ΓΕΝΙΚΗ ΓΡΑΜΜΑΤΕΙΑ ΔΑΣΩΝ  
 ΕΠΙΘΕΩΡΗΣΗ ΕΦΑΡΜΟΓΗΣ ΔΑΣΙΚΗΣ ΠΟΛΙΤΙΚΗΣ  
 ΜΑΚΕΔΟΝΙΑΣ-ΘΡΑΚΗΣ  
 Δ/ΝΣΗ ΔΑΣΩΝ Ν.ΚΑΒΑΛΑΣ  
 ΔΑΣΑΡΧΕΙΟ ΚΑΒΑΛΑΣ

ΜΕΡΙΚΗ ΑΝΑΚΛΗΣΗ ΤΗΣ ΑΡ. 20682/14-7-1956 (ΦΕΚ Β' 146/24-7-1956) ΑΠΟΦΑΣΗΣ ΝΟΜΑΡΧΗ ΚΑΒΑΛΑΣ ΕΜΒΑΔΟΥ 897,68 τ.μ. ΣΤΗ ΘΕΣΗ «ΚΑΝΟΝΙΑ» ΤΗΣ Δ.Κ. ΚΑΒΑΛΑΣ ΤΟΥ ΔΗΜΟΥ ΚΑΒΑΛΑΣ Π.Ε. ΚΑΒΑΛΑΣ

ΤΟΠΟΓΡΑΦΙΚΟ ΔΙΑΓΡΑΜΜΑ ΚΛΙΜΑΚΑ 1:700



ΣΥΝΤΕΤΑΓΜΕΝΕΣ ΣΕ ΣΥΣΤΗΜΑ ΕΓΣΑ '87

	X	Y
1.	536153,1880	4533677,1250
2.	536152,5480	4533675,4410
3.	536153,3590	4533673,9100
4.	536149,4670	4533670,5470
5.	536145,7670	4533655,1650
6.	536152,2980	4533650,2810
7.	536164,1790	4533671,3450
8.	536164,6110	4533672,1240
9.	536164,6150	4533672,1540
10.	536166,1550	4533678,4270
11.	536167,3550	4533681,6730
12.	536169,6370	4533685,6740
13.	536177,3570	4533695,4860
14.	536180,4340	4533696,8580
15.	536164,6810	4533709,9080
16.	536162,0410	4533708,2540
17.	536152,2000	4533699,7630
18.	536151,8260	4533698,7880
19.	536150,1760	4533686,4490
20.	536148,4020	4533682,9920
21.	536149,1180	4533682,3430
22.	536149,1192	4533682,3419
23.	536152,0930	4533680,1949
24.	536153,6559	4533678,9390
25.	536152,7391	4533677,4159
26.	536153,1882	4533677,1249

Εμβαδό: 897,68 τ.μ.

ΧΑΡΤΗΣ ΠΡΟΣΑΝΑΤΟΛΙΣΜΟΥ ΚΛΙΜΑΚΑ 1:150000  
 Θέση επίμβασης



Το παρόν αποτελεί αναπόσπαστο μέρος της 676424/21-11-2023

υπ' αριθ. ....

απόφασης του Γενικού Γραμματέα Δασών Υ.Π.ΕΝ.

DESPOINA STYLIADOY  
 29/11/2023 11:07

**ΕΘΝΙΚΟ ΤΥΠΟΓΡΑΦΕΙΟ**  
 Για τεχνικούς λόγους στο σχεδιάγραμμα, από το ηλεκτρονικό αρχείο, έγινε σμίκρυνση κατά ποσοστό **81%**

ΘΕΣ/ΝΙΚΗ / /2023 Με εντολή Γ.Γ.Δ. Ο ΕΠΙΘΕΩΡΗΤΗΣ ΕΦΑΡΜΟΓΗΣ ΔΑΣΙΚΗΣ ΠΟΛΙΤΙΚΗΣ ΜΑΚΕΔΟΝΙΑΣ - ΘΡΑΚΗΣ  Δρ. ΝΙΚΗΤΑΣ ΦΡΑΓΚΙΣΚΑΚΗΣ	ΚΑΒΑΛΑ / /2023 Ο ΔΙΕΥΘΥΝΤΗΣ ΔΑΣΩΝ Ν. ΚΑΒΑΛΑΣ  ΙΩΑΝΝΗΣ ΚΑΠΕΤΑΝΓΙΑΝΝΗΣ ΔΑΣΟΛΟΓΟΣ ΜΕ Α' ΒΑΘΜΟ	ΚΑΒΑΛΑ 01 / 11 / 2023 Η ΔΑΣΑΡΧΗΣ ΚΑΒΑΛΑΣ  ΣΩΗ ΓΕΩΡΓΟΥΣΗ ΔΑΣΟΛΟΓΟΣ ΜΕ Α' ΒΑΘΜΟ	ΚΑΒΑΛΑ 01 / 11 / 2023 Η ΣΥΝΤΑΚΤΡΙΑ  ΑΝΑΣΤΑΣΙΑ ΜΟΥΤΑΦΤΣΗ ΔΑΣΟΛΟΓΟΣ ΜΕ Α' ΒΑΘΜΟ
---	---	---	---

Η απόφαση αυτή, να δημοσιευθεί στην Εφημερίδα της Κυβερνήσεως.

Θεσσαλονίκη, 21 Νοεμβρίου 2023

Με εντολή Γενικού Γραμματέα Δασών  
Ο Προϊστάμενος Επιθεώρησης Εφαρμογής  
Δασικής Πολιτικής Μακεδονίας-Θράκης  
ΝΙΚΗΤΑΣ ΦΡΑΓΚΙΣΚΑΚΗΣ

Αριθμ. 676431 (2)

**Κήρυξη ως αναδασωτέας έκτασης, Δημοσίου Δάσους, συνολικού εμβαδού 1.524,97 τ.μ. στη θέση «Παλιοκοφίνα», περιφέρειας, Τοπικής Κοινότητας Μαγούλας, της Δημοτικής Ενότητας Ωλένης, του Δήμου Πύργου, της Π.Ε. Ηλείας, λόγω εκχέρσωσης.**

Ο ΓΕΝΙΚΟΣ ΓΡΑΜΜΑΤΕΑΣ ΔΑΣΩΝ ΤΟΥ  
ΥΠΟΥΡΓΕΙΟΥ ΠΕΡΙΒΑΛΛΟΝΤΟΣ ΚΑΙ ΕΝΕΡΓΕΙΑΣ

Έχοντας υπόψη:

1. Την παρ. 1 του άρθρου 24 και την παρ. 3 του άρθρου 117 του Συντάγματος.
2. Τον ν. 3200/1955 «Περί διοικητικής αποκέντρωσης» (Α' 97).
3. Το άρθρο 2 του ν. 4824/2021 (Α' 156) με το οποίο κυρώθηκε η από 13.8.2021 Πράξη Νομοθετικού Περιεχομένου «Εκτακτα μέτρα για την αποτελεσματική προστασία και την ταχεία αποκατάσταση του φυσικού περιβάλλοντος, την άμεση στήριξη των πληγέντων από τις πυρκαγιές Ιουλίου/Αυγούστου 2021 και συναφείς διατάξεις» (Α' 143).
4. Τα άρθρα 47 έως 55 του ν. 4915/2022 (Α' 63).
5. Το π.δ. 6/2022 «Σύσταση και μετονομασία Γενικών Γραμματειών, σύσταση Ειδικής Γραμματείας, μεταφορά υπηρεσιών και αρμοδιοτήτων» (Β' 17).
6. Το π.δ. 29/2022 «Τροποποίηση του π.δ. 132/2017 "Οργανισμός Υπουργείου Περιβάλλοντος και Ενέργειας" (Α' 160)» (Α' 77).
7. Την υπό στοιχεία ΥΠΕΝ/ΔΔΥ/50878/3749/20.5.2022 (ΨΓΒΩ4653Π8-ΩΧ6) εγκύκλιο του ΥΠΕΝ.
8. Την υπ. αριθμό ΥΠΕΝ/ΔΔΥ/48478/3594/16-05-2022 κοινή υπουργική απόφαση «Καθορισμός των διοικητικών λεπτομερειών μεταφοράς των δασικών υπηρεσιών, του αντίστοιχου προσωπικού και λοιπών θεμάτων της παρ. 5 άρθρου τρίτου της από 13.8.2021 Πράξης Νομοθετικού Περιεχομένου (Α' 143), η οποία κυρώθηκε με το άρθρο 2 του ν. 4824/2021 (Α' 156)» (Β' 2415).
9. Την παρ. 1 του άρθρου 37, την παρ. 1 του άρθρου 38 και τις παρ. 1 και 3 του άρθρου 41 του ν. 998/1979 «Περί προ-στασίας δασών και δασικών εν γένει εκτάσεων», όπως αντικαταστάθηκαν από τις διατάξεις της παρ. 1 του άρθρου 35 του ν. 4280/2014 και όπως τροποποιήθηκαν και προστέθηκαν (παρ. 4 άρθρο 52 του ν. 4280/2014) με τις διατάξεις του άρθρου 32 του ν. 4342/2015 (Α' 143).
10. Το άρθρο 120 του ν. 1892/1990 «Για τον εκσυγχρονισμό και την ανάπτυξη και άλλες διατάξεις».

11. Το υπό στοιχεία Γ39682/28.4.2015 έγγραφο του Εθνικού Τυπογραφείου για «Υποχρεωτική (από 1.7.2015) αποστολή εγγράφων για δημοσίευση στο Φύλλο της Εφημερίδας της Κυβερνήσεως με χρήση τεχνολογιών πληροφορικής και επικοινωνιών και προηγμένης ηλεκτρονικής υπογραφής».

12. Την υπ. αρ. 177804/12.10.2016 θεώρηση δασικού χάρτη που αναρτήθηκε με την υπ' αρ. 7104/13.1.2017 (ΑΔΑ: 7ΞΡΖΟΡ1Φ-0ΥΥ) απόφαση Διευθυντή Δασών Ηλείας «Ανάρτηση δασικού χάρτη του συνόλου της Π.Ε. Ηλείας εκτός των προ Καποδιστριακών ΟΤΑ: Πύργου και Λεχαινών και πρόσκληση για υποβολή αντιρρήσεων κατά του περιεχομένου του», όπως τροποποιήθηκε με την υπ' αρ. 27084/12.2.2021 (ΑΔΑ: ΨΛ0ΑΟΡ1Φ-ΕΑ8) απόφαση Διεύθυνση Δασών Ηλείας σύμφωνα με τις διατάξεις των άρθρων 48 και 50 του ν. 4685/2020, με κατηγορία κάλυψης ΑΑ/ΑΝ.

13. Την υπ' αρ. 83988/2740/25.8.2022 (Β' 4528) απόφαση περί εξουσιοδότησης υπογραφής «Με εντολή Υπουργού» του Υπουργού Περιβάλλοντος και Ενέργειας», «Με εντολή Υφυπουργού» του Υφυπουργού Περιβάλλοντος και Ενέργειας και «Με εντολή Γενικού Γραμματέα Δασών» του Γενικού Γραμματέα Δασών του Υπουργείου Περιβάλλοντος και Ενέργειας, κατά λόγο αρμοδιότητας, στον Προϊστάμενο της Γενικής Διεύθυνσης Δασών και Δασικού Περιβάλλοντος της Γενικής Γραμματείας Δασών του Υ.Π.Ε.Ν., στους Προϊστάμενους των Επιθεωρήσεων Εφαρμογής Δασικής Πολιτικής και στους Προϊστάμενους των Διευθύνσεων, Δασαρχείων και Τμημάτων που υπάγονται σε αυτές.

14. Την υπ. αρ. 663875/23.11.2023 πρόταση του Δασαρχείου Πύργου, που αναφέρεται στο θέμα: «Πρόταση κήρυξης δημοσίου και αναδασωτέου λόγω πυρκαγιάς (2007) δάσους αείφυλλων - πλατύφυλλων και χαλεπίου πεύκης (ΔΔ/ΑΝ), ως αναδασωτέου λόγω αποψιλωτικής υλοτομίας», συνολικού εμβαδού 1.524,97 τ.μ. (τμήματα Ε1, Ε2 και Ε3) στη θέση «Παλιοκοφίνα», περιφέρειας Τοπικής Κοινότητας Μαγούλας, της Δημοτικής Ενότητας Ωλένης, του Δήμου Πύργου, της Π.Ε. Ηλείας. Η καταστροφή λόγω υλοτομίας έγινε το διάστημα μεταξύ 2021 και 2023 και διαπιστώθηκε από την υπηρεσία μας στις 26 Σεπτεμβρίου 2023 και στις 9 Νοεμβρίου 2023, κατόπιν αυτοψιών, όπως αναφέρεται στην από 14.11.2023 έκθεση αυτοψίας του Δασαρχείου Πύργου και ως εκ τούτου επιβάλλεται η εκ νέου αναδάσωσή της, αποφασίζουμε:

Κηρύσσουμε ως αναδασωτέα, έκταση Δημοσίου Δάσους, συνολικού εμβαδού 1.524,97 τ.μ., Ε= Ε1 (1.049,88 τ.μ.) + Ε2 (273,75 τ.μ.) + Ε3 (201,34 τ.μ.), στην θέση «Παλιοκοφίνα», περιφέρειας Τοπικής Κοινότητας Μαγούλας, της Δημοτικής Ενότητας Ωλένης, του Δήμου Πύργου, της Π.Ε. Ηλείας, λόγω εκχέρσωσης. Η έκταση Ε1 πριν, καλυπτόταν από αναγέννηση λόγω πυρκαγιάς δάσους αείφυλλων - πλατύφυλλων, ενώ οι εκτάσεις Ε2 και Ε3 από δημόσιο δάσος αειφύλλων - πλατυφύλλων με διάσπαρτα άτομα χαλεπίου πεύκης, σύμφωνα με την ανωτέρω πρόταση του Δασαρχείου Πύργου, στο από 14.11.2023 συνημμένο Τοπογραφικό Διάγραμμα κλίμακας 1:2000 και εντοπίζεται σε Χάρτη Προσανατολισμού κλίμακας 1:50000, το οποίο αποτελεί αναπόσπαστο μέρος της.

Σκοπός της κήρυξης της ανωτέρω έκτασης ως αναδασωτέας, είναι η διατήρηση του δασικού χαρακτήρα της, ο αποκλεισμός διάθεσης της για άλλη χρήση και η αποκατάσταση με φυσική ή τεχνητή αναδάσωση της καταστροφηθείσας δασικής βλάστησης, η οποία πριν καλυπτόταν από αναγέννηση λόγω πυρκαγιάς με δάσος χαλεπίου πεύκης, αείφυλλων - πλατύφυλλων, με ποσοστό συγκόμωσης 60-70%.

Επιτρέπεται υποβολή κατ' αυτής αίτησης ακύρωσης στο Τριμελές Διοικητικό Εφετείο Πατρών μέσα σε Προ-

θεσμία (60) ημερών, που αρχίζει από την επομένη της δημοσίευσής της ή κοινοποίησής. Από την εφαρμογή των κανονιστικών διατάξεων της απόφασης αυτής δεν προκαλείται δαπάνη σε βάρος του κρατικού προϋπολογισμού σύμφωνα με το άρθρο 90 του κώδικα Νομοθεσίας για την Κυβέρνηση και τα Κυβερνητικά όργανα (π.δ. 63/2005, Α' 98), όπως διατηρήθηκε σε ισχύ με την περ. 22 του άρθρου 119 του ν. 4622/2019 (Α' 133).

**ΕΛΛΗΝΙΚΗ ΔΗΜΟΚΡΑΤΙΑ**  
**ΥΠΟΥΡΓΕΙΟ ΠΕΡΙΒΑΛΛΟΝΤΟΣ & ΕΝΕΡΓΕΙΑΣ**  
**ΕΠΙΘΕΩΡΗΣΗ ΕΦΑΡΜΟΓΗΣ ΔΑΣΙΚΗΣ ΠΟΛΙΤΙΚΗΣ**  
**ΠΕΛΟΠΟΝΝΗΣΟΥ - ΔΥΤΙΚΗΣ ΕΛΛΑΔΑΣ & ΙΟΝΙΟΥ**  
**ΔΙΣΗ ΣΥΝΤΟΝΙΣΜΟΥ ΚΑΙ ΕΠΙΘΕΩΡΗΣΗΣ ΔΑΣΩΝ**  
**ΔΙΣΗ ΔΑΣΩΝ Π.Ε. ΗΛΕΙΑΣ**  
**ΔΑΣΑΡΧΕΙΟ ΠΥΡΓΟΥ**

ΧΑΡΤΗΣ ΠΡΟΣΑΝΑΤΟΛΙΣΜΟΥ  
 ΚΛΙΜΑΚΑ 1:50000


**ΤΟΠΟΓΡΑΦΙΚΟ ΔΙΑΓΡΑΜΜΑ**

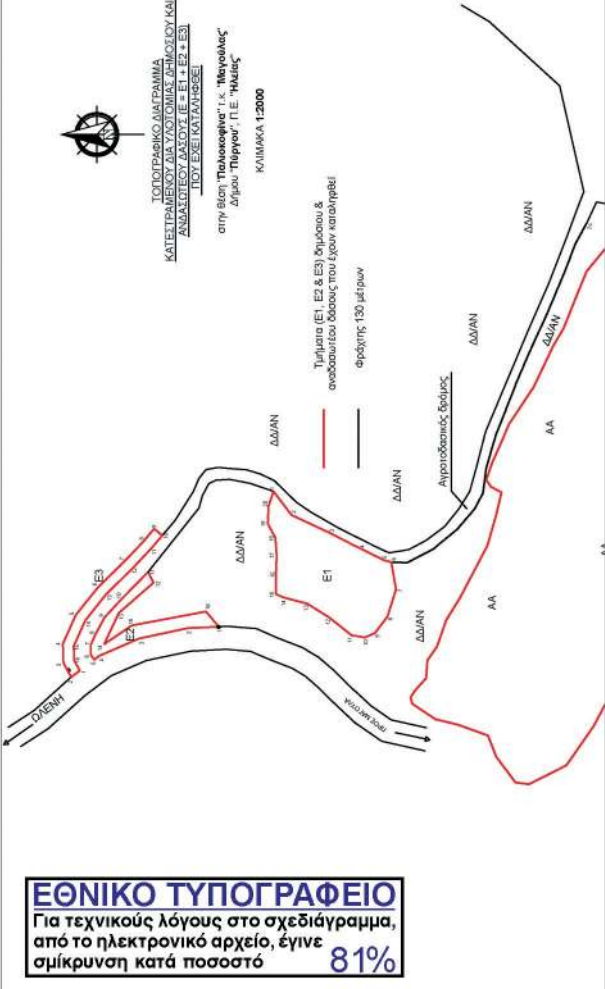
Κατεστραμμένου δια υλοτομίας (αποψιλωτικής Ε1 και κατά θέσεις Ε2 + Ε3) δημόσιου και αναδασωτέου λόγω πυρκαγιάς δάσους (ΔΔ/ΔΝ), συνολικού εμβαδού Ε = 1.524,97 τ.μ. (Ε1= 1049,88 τ.μ. + Ε2=273,79 τ.μ. + Ε3=201,34 τ.μ.) που έγινε το διάστημα μεταξύ 2021-2023, από τον κ. Βασίλειο Γεώργιο του Διονυσίου, στην θέση "Παλιοκοφίνα", τ.κ. "Μαγούλας", Δ.Ε. "Ωλένης", Δήμου "Πύργου", Π.Ε. "Ηλείας" και διαπιστώθηκε την 3η Νοεμβρίου 2023.

Ε = Ε1 (1,2,3,.....,19,20,1), Ε2 (1,2,3,.....,14,15,16,1) & Ε3 (1,2,3,.....,14,15,16,1) = 1.524,97 τ.μ.

Κλίμακα 1:2000

**ΕΘΝΙΚΟ ΤΥΠΟΓΡΑΦΕΙΟ**  
 Για τεχνικούς λόγους στο σχεδιάγραμμα,  
 από το ηλεκτρονικό αρχείο, έγινε  
 σμίκρυνση κατά ποσοστό **81%**





ΤΟΠΟΓΡΑΦΙΚΟ ΔΙΑΓΡΑΜΜΑ  
 ΚΑΤΕΣΤΡΑΜΜΕΝΟΥ ΔΙΑ ΥΛΟΤΟΜΙΑΣ ΔΑΣΟΥΣ (Ε1, Ε2 + Ε3)  
 ΠΟΥ ΕΧΕΙ ΚΑΤΑΛΗΦΘΕΙ  
 στην θέση "Παλιοκοφίνα" τ.κ. "Μαγούλας"  
 Δήμου "Πύργου", Π.Ε. "Ηλείας"  
 ΚΛΙΜΑΚΑ 1:2000

Τμήματα (Ε1, Ε2 & Ε3) δημόσιου & αναδασωτέου δάσους που έχουν καταληφθεί  
 Φρόνισης 130 μέτρων

Αγροδοκιμας ποταμός

Πύργος 14 - 11 - 2023  
 Συντάκτης  
 Πύλαρινος Κωνσταντίνος  
 Δασάρχης με Α. Ψαφό

**ΘΕΩΡΗΘΗΚΕ**  
**Πάτρα**  
**Ο Επιθεωρητής Εφαρμογής**  
**Δασικής Πολιτικής (Π.Δ.Ε& Ι.)**

ΝΙΚΙΤΑΣ ΜΑΖΙΣ  
 28/11/2023 11:31

**Ο Δασάρχης Πύργου**

ΠΑΝΑΓΙΟΤΗΣ ΛΑΤΤΑΣ  
 23/11/2023 08:47

**Ο Συντάκτης**

ΚΟΝΣΤΑΝΤΙΝΟΣ ΠΥΛΑΡΙΝΟΣ  
 22/11/2023 11:00

ΠΙΝΑΚΑΣ ΣΥΝΤΕΤΑΓΜΕΝΩΝ ΠΡΟΤΑΣΗΣ ΚΗΡΥΞΗΣ ΩΣ ΑΝΑΔΑΣΩΤΕΟΥ ΔΗΜΟΣΙΟΥ ΔΑΣΟΥΣ ΘΕΣΗ ΠΟΛΙΟΚΟΦΙΝΑ, Τ.Κ. ΜΑΓΟΥΛΑΣ,  
Δ.Ε. ΩΛΕΝΗΣ, ΔΗΜΟΥ ΠΥΡΓΟΥ, Π.Ε. ΗΛΕΙΑΣ

Ε1 = 1.049,88 τ.μ.					
1	284428,96	4179317,38	11	284381,99	4179291,84
2	284421,22	4179311,47	12	284387,83	4179299,24
3	284415,24	4179298,75	13	284392,33	4179306,34
4	284410,13	4179288,89	14	284394,30	4179314,07
5	284406,50	4179281,65	15	284395,42	4179316,59
6	284405,82	4179279,12	16	284401,33	4179316,55
7	284396,96	4179277,57	17	284407,94	4179316,37
8	284388,04	4179280,36	18	284413,77	4179316,78
9	284382,76	4179284,38	19	284418,33	4179319,21
10	284381,26	4179287,75	20	284424,23	4179318,95

Ε2 = 273,75 τ.μ.					
1	284384,78	4179335,22	9	284387,88	4179372,40
2	284384,31	4179345,19	10	284394,01	4179366,75
3	284380,94	4179361,11	11	284402,66	4179358,22
4	284375,28	4179374,13	12	284399,11	4179356,46
5	284374,04	4179375,76	13	284389,24	4179367,77
6	284375,62	4179376,97	14	284379,05	4179372,56
7	284378,99	4179376,85	15	284385,22	4179363,60
8	284382,23	4179375,41	16	284389,76	4179339,40

Ε3 = 201,34 τ.μ.					
1	284370,44	4179380,51	9	284416,79	4179356,27
2	284368,30	4179383,34	10	284414,54	4179353,60
3	284373,02	4179385,86	11	284410,47	4179357,02
4	284379,22	4179386,02	12	284403,74	4179363,39
5	284388,64	4179381,78	13	284395,33	4179371,92
6	284397,68	4179374,52	14	284386,80	4179378,77
7	284406,19	4179365,89	15	284378,51	4179382,50
8	284412,80	4179359,63	16	284373,94	4179382,38

Η απόφαση αυτή να δημοσιευθεί στην Εφημερίδα της Κυβερνήσεως.

Πάτρα, 28 Νοεμβρίου 2023

Με εντολή Γενικού Γραμματέα Δασών  
Ο Προϊστάμενος της Επιθεώρησης  
Εφαρμογής Δασικής Πολιτικής  
Πελοποννήσου, Δυτικής Ελλάδας και Ιονίου  
ΝΙΚΗΤΑΣ ΜΑΖΗΣ



## ΕΘΝΙΚΟ ΤΥΠΟΓΡΑΦΕΙΟ

Το Εθνικό Τυπογραφείο αποτελεί δημόσια υπηρεσία υπαγόμενη στην Προεδρία της Κυβέρνησης και έχει την ευθύνη τόσο για τη σύνταξη, διαχείριση, εκτύπωση και κυκλοφορία των Φύλλων της Εφημερίδας της Κυβερνήσεως (ΦΕΚ), όσο και για την κάλυψη των εκτυπωτικών - εκδοτικών αναγκών του δημοσίου και του ευρύτερου δημόσιου τομέα (ν. 3469/2006/Α' 131 και π.δ. 29/2018/Α' 58).

### 1. ΦΥΛΛΟ ΤΗΣ ΕΦΗΜΕΡΙΔΑΣ ΤΗΣ ΚΥΒΕΡΝΗΣΕΩΣ (ΦΕΚ)

- Τα **ΦΕΚ σε ηλεκτρονική μορφή** διατίθενται δωρεάν στο **www.et.gr**, την επίσημη ιστοσελίδα του Εθνικού Τυπογραφείου. Όσα ΦΕΚ δεν έχουν ψηφιοποιηθεί και καταχωριστεί στην ανωτέρω ιστοσελίδα, ψηφιοποιούνται και αποστέλλονται επίσης δωρεάν με την υποβολή αίτησης, για την οποία αρκεί η συμπλήρωση των αναγκαίων στοιχείων σε ειδική φόρμα στον ιστότοπο **www.et.gr**.

- Τα **ΦΕΚ σε έντυπη μορφή** διατίθενται σε μεμονωμένα φύλλα είτε απευθείας από το Τμήμα Πωλήσεων και Συνδρομητών, είτε ταχυδρομικά με την αποστολή αιτήματος παραγγελίας μέσω των ΚΕΠ, είτε με ετήσια συνδρομή μέσω του Τμήματος Πωλήσεων και Συνδρομητών. Το κόστος ενός ασπρόμαυρου ΦΕΚ από 1 έως 16 σελίδες είναι 1,00 €, αλλά για κάθε επιπλέον οκτασέλιδο (ή μέρος αυτού) προσαυξάνεται κατά 0,20 €. Το κόστος ενός έγχρωμου ΦΕΚ από 1 έως 16 σελίδες είναι 1,50 €, αλλά για κάθε επιπλέον οκτασέλιδο (ή μέρος αυτού) προσαυξάνεται κατά 0,30 €. Το τεύχος Α.Σ.Ε.Π. διατίθεται δωρεάν.

#### • Τρόποι αποστολής κειμένων προς δημοσίευση:

Α. Τα κείμενα προς δημοσίευση στο ΦΕΚ, από τις υπηρεσίες και τους φορείς του δημοσίου, αποστέλλονται ηλεκτρονικά στη διεύθυνση **webmaster.et@et.gr** με χρήση προηγμένης ψηφιακής υπογραφής και χρονοσήμανσης.

Β. Κατ' εξαίρεση, όσοι πολίτες δεν διαθέτουν προηγμένη ψηφιακή υπογραφή μπορούν είτε να αποστέλλουν ταχυδρομικά, είτε να καταθέτουν με εκπρόσωπό τους κείμενα προς δημοσίευση εκτυπωμένα σε χαρτί στο Τμήμα Παραλαβής και Καταχώρισης Δημοσιευμάτων.

- Πληροφορίες, σχετικά με την αποστολή/κατάθεση εγγράφων προς δημοσίευση, την ημερήσια κυκλοφορία των Φ.Ε.Κ., με την πώληση των τευχών και με τους ισχύοντες τιμοκαταλόγους για όλες τις υπηρεσίες μας, περιλαμβάνονται στον ιστότοπο (**www.et.gr**). Επίσης μέσω του ιστότοπου δίδονται πληροφορίες σχετικά με την πορεία δημοσίευσης των εγγράφων, με βάση τον Κωδικό Αριθμό Δημοσιεύματος (ΚΑΔ). Πρόκειται για τον αριθμό που εκδίδει το Εθνικό Τυπογραφείο για όλα τα κείμενα που πληρούν τις προϋποθέσεις δημοσίευσης.

### 2. ΕΚΤΥΠΩΤΙΚΕΣ - ΕΚΔΟΤΙΚΕΣ ΑΝΑΓΚΕΣ ΤΟΥ ΔΗΜΟΣΙΟΥ

Το Εθνικό Τυπογραφείο ανταποκρινόμενο σε αιτήματα υπηρεσιών και φορέων του δημοσίου αναλαμβάνει να σχεδιάσει και να εκτυπώσει έντυπα, φυλλάδια, βιβλία, αφίσες, μπλοκ, μηχανογραφικά έντυπα, φακέλους για κάθε χρήση, κ.ά.

Επίσης σχεδιάζει ψηφιακές εκδόσεις, λογότυπα και παράγει οπτικοακουστικό υλικό.

**Ταχυδρομική Διεύθυνση:** Καποδιστρίου 34, τ.κ. 10432, Αθήνα

Ιστότοπος: **www.et.gr**

**ΤΗΛΕΦΩΝΙΚΟ ΚΕΝΤΡΟ:** 210 5279000 - fax: 210 5279054

Πληροφορίες σχετικά με την λειτουργία του ιστότοπου: **helpdesk.et@et.gr**

#### ΕΞΥΠΗΡΕΤΗΣΗ ΚΟΙΝΟΥ

**Πωλήσεις - Συνδρομές:** (Ισόγειο, τηλ. 210 5279178 - 180)

**Πληροφορίες:** (Ισόγειο, Γρ. 3 και τηλεφ. κέντρο 210 5279000)

**Παραλαβή Δημ. Ύλης:** (Ισόγειο, τηλ. 210 5279167, 210 5279139)

Αποστολή ψηφιακά υπογεγραμμένων εγγράφων προς δημοσίευση στο ΦΕΚ: **webmaster.et@et.gr**

Πληροφορίες για γενικό πρωτόκολλο και αλληλογραφία: **grammateia@et.gr**

**Ωράριο για το κοινό:** Δευτέρα ως Παρασκευή: 8:00 - 13:30

**Πείτε μας τη γνώμη σας,**

για να βελτιώσουμε τις υπηρεσίες μας, συμπληρώνοντας την ειδική φόρμα στον ιστότοπό μας.

