



ΕΦΗΜΕΡΙΔΑ ΤΗΣ ΚΥΒΕΡΝΗΣΕΩΣ ΤΗΣ ΕΛΛΗΝΙΚΗΣ ΔΗΜΟΚΡΑΤΙΑΣ

13 Οκτωβρίου 2023

ΤΕΥΧΟΣ ΤΕΤΑΡΤΟ

Αρ. Φύλλου 806

ΠΕΡΙΕΧΟΜΕΝΑ

ΑΠΟΦΑΣΕΙΣ

- 1 Κήρυξη ως αναδασωτέας, έκτασης εμβαδού 207,5 τ.μ. στη θέση "Παναγία Τσαμπικά Ψηλή", σε τμήμα της Κ.Μ.2000 γαιών Αρχαγγέλου, Δήμου Ρόδου, Νομού Δωδεκανήσου, λόγω υλοτομίας και αλλαγής χρήσης.
- 2 Εν μέρει ανάκληση της υπ' αρ. 3647/02-11-2007 (Δ' 562) απόφασης κήρυξης αναδάσωσης για εκτάσεις: α) τμήμα 1 εμβαδού Ε=1.913,16 τ.μ. και β) τμήμα 2 εμβαδού Ε=458,53 τ.μ., λόγω υπαγωγής αυτών στις διατάξεις του άρθρου 67 του ν. 998/1979, όπως αντικαταστάθηκε με το άρθρο 93 του ν. 4915/2022, στη θέση «Δαξιά», περιφέρειας Τοπικής Κοινότητας Πελοπίου της Δημοτικής Ενότητας Αρχαίας Ολυμπίας του Δήμου Αρχαίας Ολυμπίας της Π.Ε. Ηλείας, που εμφανίζονται στον θεωρημένο δασικό χάρτη, που ήδη έχει αναρτηθεί, ως ΑΔ/ΑΝ.

ΑΠΟΦΑΣΕΙΣ

Αριθμ. 545829 (1)

Κήρυξη ως αναδασωτέας, έκτασης εμβαδού 207,5 τ.μ. στη θέση "Παναγία Τσαμπικά Ψηλή", σε τμήμα της Κ.Μ.2000 γαιών Αρχαγγέλου, Δήμου Ρόδου, Νομού Δωδεκανήσου, λόγω υλοτομίας και αλλαγής χρήσης.

Ο ΓΕΝΙΚΟΣ ΓΡΑΜΜΑΤΕΑΣ ΔΑΣΩΝ ΤΟΥ
ΥΠΟΥΡΓΕΙΟΥ ΠΕΡΙΒΑΛΛΟΝΤΟΣ ΚΑΙ ΕΝΕΡΓΕΙΑΣ

Έχοντας υπόψη:

1. Την παρ. 1 του άρθρου 24 και την παρ. 3 του άρθρου 117 του Συντάγματος.
2. Τα άρθρα 37, 38 και 41 του ν. 998/1979 (Α' 289).
3. Τις διατάξεις του ν. 3208/2003 (Α' 303).
4. Τις διατάξεις του ν. 4280/2014 (Α' 159).
5. Τις εγκύκλιες διαταγές του Υπουργείου Γεωργίας: 160417/1180/8-7-1980 και 182447/3049/24-9-1980.
6. Την από 13-8-2021 Πράξη Νομοθετικού Περιεχομένου (Α' 143), η οποία κυρώθηκε με το άρθρο δεύτερο του ν. 4824/2021 (Α' 156).

7. Το άρθρο 1 του π.δ. 6/2022 (Α' 17).
8. Τα άρθρα 47 έως 55 του ν. 4915/2022 (Α' 63).
9. Το π.δ. 29/2022 (Α' 77).
10. Το π.δ. 79/2023 «Διορισμός Υπουργών, Αναπληρωτών Υπουργών και Υφυπουργών» (Α' 131).
11. Την υπό στοιχεία ΥΠΕΝ/ΥΠΠΡΓ/79859/5910/25-7-2023 κοινή απόφαση του Πρωθυπουργού και του Υπουργού Περιβάλλοντος και Ενέργειας «Διορισμός Γενικού Γραμματέα Δασών του Υπουργείου Περιβάλλοντος και Ενέργειας» (Υ.Ο.Δ.Δ. 745).
12. Την υπό στοιχεία ΥΠΕΝ/ΔΝΕΠ/83988/2740/25-8-2022 κοινή απόφαση του Υπουργού και του Υφυπουργού Περιβάλλοντος και Ενέργειας και του Γενικού Γραμματέα Δασών του Υπουργείου Περιβάλλοντος και Ενέργειας «Εξουσιοδότηση υπογραφής "Με εντολή Υπουργού" του Υπουργού Περιβάλλοντος και Ενέργειας, "Με εντολή Υφυπουργού" του Υφυπουργού Περιβάλλοντος και Ενέργειας και "Με εντολή Γενικού Γραμματέα Δασών" του Γενικού Γραμματέα Δασών του Υπουργείου Περιβάλλοντος και Ενέργειας, κατά λόγο αρμοδιότητας, στον Προϊστάμενο της Γενικής Διεύθυνσης Δασών και Δασικού Περιβάλλοντος της Γενικής Γραμματείας Δασών του Υ.Π.Ε.Ν., στους Προϊστάμενους των Επιθεωρήσεων Εφαρμογής Δασικής Πολιτικής και στους Προϊστάμενους των Διευθύνσεων, Δασαρχείων και Τμημάτων που υπάρχουν σε αυτές» (Β' 4528).
13. Την υπό στοιχεία ΥΠΕΝ/ΔΔΥ/70401/5167/6-7-2022 απόφαση του Υπουργού Περιβάλλοντος και Ενέργειας «Τοποθέτηση της Αρτέμιδος Αλεξιάδου στη θέση Προϊσταμένης της Επιθεώρησης Εφαρμογής Δασικής Πολιτικής Αιγαίου» (ΑΔΑ: Ω8ΔΡ4653Π8-7ΨΡ).
14. Την υπό στοιχεία ΥΠΕΝ/ΔΔΥ/3724/389/13-1-2023 απόφαση του Υπουργού Περιβάλλοντος και Ενέργειας «Επανατοποθέτηση της Αικατερίνης Μπαλατσούκα στη θέση Προϊσταμένης της Διεύθυνσης Δασών Δωδεκανήσου» (ΑΔΑ: 9ΙΒΔ4653Π8-Η7Ρ).
15. Την υπό στοιχεία ΥΠΕΝ/ΔΠΔ/81975/4526/14-9-2021 εγκύκλιο του Υπουργείου «Περί κηρύξεως εκτάσεων υπαγομένων στις προστατευτικές διατάξεις της δασικής νομοθεσίας ως αναδασωτέων».
16. Την υπ' αρ. 5962/5-2-2021 (ΑΔΑ: 6Φ49Ρ11-ΘΚ0) απόφαση ανάρτησης του Δασικού Χάρτη περιοχών αρμοδιότητας της Διεύθυνσης Δασών Δωδεκανήσου και την υπ' αρ. 4539/3-2-2022 (ΑΔΑ: ΩΣ4ΣΟΡ11-ΓΣ2) πράξη

τροποποίησης του αναρτημένου/κυρωμένου Δασικού Χάρτη του συνόλου των Δωδεκανήσων, λόγω ενσωμάτωσης αυτεπάγγελτων και λοιπών διορθώσεων προδήλων σφαλμάτων.

17. Την υπ' αρ. 55584/10-11-2022 (Δ' 907) απόφαση περί μερικής κύρωσης του Δασικού Χάρτη του συνόλου περιοχής αρμοδιότητας της Διεύθυνσης Δασών Δωδεκανήσου.

18. Την υπ' αρ. 16287/13-4-2022 έκθεση αυτοψίας, της δασοπόνου, Αγγελικής Καραναστάση.

19. Τη σύμφωνη γνώμη της Διεύθυνσης Δασών Δωδεκανήσου για κήρυξη της εν λόγω έκτασης ως αναδασωτέας, διότι καταστράφηκε λόγω υλοτομίας και αλλαγής χρήσης, αποφασίζουμε:

Κηρύσσουμε ως αναδασωτέα, με σκοπό την προστασία των εδαφών, του δασικού περιβάλλοντος και την αποκατάσταση της βλάστησης, με φυσική αναγέννηση

ή τεχνητή αναδάσωση, για να αποκλεισθεί η χρήση του για κάθε άλλο σκοπό, το δάσος που καταστράφηκε λόγω υλοτομίας και αλλαγής χρήσης τον Δεκέμβριο του 2021, εμβαδού 207,5 τ.μ. με στοιχεία (1, 2, 3, ..., 15, 1), όπως απεικονίζεται στο τοπογραφικό διάγραμμα, το οποίο θεωρήθηκε και συνοδεύει την παρούσα. Η έκταση που κηρύσσεται αναδασωτέα περιλαμβάνεται σε πολύγωνο του μερικώς κυρωμένου Δασικού Χάρτη, που αποδόθηκε και κυρώθηκε ως ΔΔ, βρίσκεται στη θέση "Παναγία Τσαμπίκα Ψηλή" σε τμήμα της Κ.Μ. 2000 γαιών Αρχαγγέλου, Δήμου Ρόδου, Νομού Δωδεκανήσου και έχει όρια ως εξής:

Ανατολικά: δασικής μορφής έκταση (ΔΔ).

Δυτικά: δασικής μορφής έκταση (ΔΔ).

Βόρεια: δασικής μορφής έκταση (ΔΔ).

Νότια: δασικής μορφής έκταση (ΔΔ).

Με την απόφαση αυτή δεν προκαλείται δαπάνη σε βάρος του κρατικού προϋπολογισμού.

ΙΟΑΝΝΙΣ ΛΕΝΤΑΚΙΣ
09/10/2023 11:57
ΑΚΡΙΒΕΣ ΑΝΤΙΓΡΑΦΟ

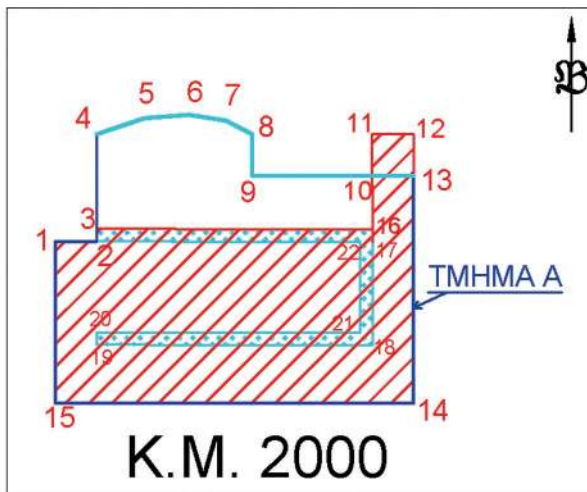
ΤΟΠΟΓΡΑΦΙΚΟ ΔΙΑΓΡΑΜΜΑ

ΔΑΣΙΚΩΝ ΠΑΡΑΒΑΣΕΩΝ ΣΕ ΔΗΜΟΣΙΟ ΔΑΣΟΣ, ΣΤΗ ΘΕΣΗ "ΠΑΝΑΓΙΑ ΤΣΑΜΠΙΚΑ ΨΗΛΗ" ΠΕΡΙΦΕΡΕΙΑΣ ΑΡΧΑΓΓΕΛΟΥ, ΣΕ ΤΜΗΜΑ ΤΗΣ Κ.Μ.2000 ΓΑΙΩΝ ΑΡΧΑΓΓΕΛΟΥ, Δ.Ε. ΑΡΧΑΓΓΕΛΟΥ, ΔΗΜΟΥ & ΝΗΣΟΥ ΡΟΔΟΥ, ΝΟΜΟΥ ΔΩΔ/ΣΟΥ.

Ανήκει στην αρ.πρ. 545829/06-10-2023 Απόφαση του Γεν. Γραμματέα Δασών



Απόσπασμα Ο/Φ 2015 σε κλίμακα 1:5000



Κ.Μ. 2000

Ανάπτυγμα σε κλίμακα 1:300

ΥΠΟΜΝΗΜΑ

Τμήμα Α με στοιχεία (1,2,3,4,5,6,7,8,9,10,13,14,15,1) αποτελεί αυθαίρετο ημιτελές κτίσμα-τοιχία με βάση από μπετόν,τσιμεντοκολώνες,τοιχία κ.λ.π. εμβαδού 203,5 τ.μ. & κυμαινόμενου ύψους από 0 έως 2μ. περίπου

Τμήμα με στοιχεία (1,2,17,16,10,11,12,13,14,15,1) αποτελεί αυθαίρετη ημιτελή κατασκευή με σιδηροδοκούς, ξύλινο δάπεδο και ξύλινους πασσάλους, εμβαδού 153,5 τ.μ. & κυμαινόμενου ύψους από 2,50μ.-4μ. τοποθετημένη επάνω στο τμήμα Α

(2,3,16,17,18,19,....,22,2) αποτελούν τοίχιο, από πέτρα τσιμεντόλιθους και μπετόν, εμβαδού 18,6 τμ. πλάτους 0,6 μ. και ύψους περίπου 2 μ.

(4,5,6,7,8,9,10,13) αποτελούν τοίχιο, από πέτρα τσιμεντόλιθους και μπετόν μήκους 12 μ. πλάτους 0,30 μ. και κυμαινόμενου ύψους 0,6 μ.-1,60μ.

Τμήμα με στοιχεία (1,2,3,4,....,14,15,1) εμβαδού 207,5 τμ. αποτελεί δάσος που υλοτομήθηκε, καταλήφθηκε και άλλαξε χρήση

Όλα τα ανωτέρω τμήματα βρίσκονται εντός της δημόσιας Κ.Μ. 2000 γαιών Αρχαγγέλου

Πίνακας Συντεταγμένων σε σύστημα ΕΓΣΑ 87'

1.	872713.9521,4017981.7705
2.	872715.9449,4017981.7705
3.	872715.9449,4017982.3705
4.	872715.9449,4017986.9435
5.	872718.2386,4017987.7258
6.	872720.3739,4017987.8793
7.	872722.1802,4017987.6094
8.	872723.4449,4017986.9435
9.	872723.4449,4017984.9435
10.	872729.2449,4017984.9435
11.	872729.2449,4017986.9435
12.	872731.2449,4017986.9435
13.	872731.2449,4017984.9435
14.	872731.2449,4017973.9435
15.	872713.9522,4017973.9435
16.	872729.2574,4017982.3435
17.	872729.2603,4017981.7435
18.	872729.2633,4017976.7435
19.	872715.9478,4017976.7705
20.	872715.9478,4017977.3705
21.	872728.6603,4017977.3435
22.	872728.6603,4017981.7447

Ρόδος 06- 10- 2023
ΘΕΩΡΗΘΗΚΕ

Με εντολή Γ.Γ. Δασών
Η Προισταμένη Επιθεώρησης Εφαρμογής
Δασικής Πολιτικής Αιγαίου

Η Δ/ΝΤΡΙΑ ΔΑΣΩΝ ΔΩΔ/ΣΟΥ

Αρτεμης Αλεξιάδου

Μπαλατσούκα Αικατερίνη
Δασολόγος MSc

Ρόδος 06 - 10- 2023
Η συντάξασα

Καρανασίτση Αγγελική
Δασσπόνος

ΕΘΝΙΚΟ ΤΥΠΟΓΡΑΦΕΙΟ
Για τεχνικούς λόγους στο σχεδιάγραμμα, από το ηλεκτρονικό αρχείο, έγινε σμίκρυνση κατά ποσοστό **82%**

Η απόφαση αυτή να δημοσιευθεί στην Εφημερίδα της Κυβερνήσεως.

Ρόδος, 6 Οκτωβρίου 2023

Με εντολή Γενικού Γραμματέα Δασών
Η Προϊσταμένη της Επιθεώρησης
Εφαρμογής Δασικής Πολιτικής Αιγαίου
ΑΡΤΕΜΙΣ ΑΛΕΞΙΑΔΟΥ

Αριθμ. 548827 (2)

Εν μέρει ανάκληση της υπ' αρ. 3647/02-11-2007 (Δ' 562) απόφασης κήρυξης αναδάσωσης για εκτάσεις: α) τμήμα 1 εμβαδού Ε=1.913,16 τ.μ. και β) τμήμα 2 εμβαδού Ε=458,53 τ.μ., λόγω υπαγωγής αυτών στις διατάξεις του άρθρου 67 του ν. 998/1979, όπως αντικαταστάθηκε με το άρθρο 93 του ν. 4915/2022, στη θέση «Δαξιά», περιφέρειας Τοπικής Κοινότητας Πελοπίου της Δημοτικής Ενότητας Αρχαίας Ολυμπίας του Δήμου Αρχαίας Ολυμπίας της Π.Ε. Ηλείας, που εμφανίζονται στον θεωρημένο δασικό χάρτη, που ήδη έχει αναρτηθεί, ως ΑΔ/ΑΝ.

Ο ΓΕΝΙΚΟΣ ΓΡΑΜΜΑΤΕΑΣ ΔΑΣΩΝ ΤΟΥ
ΥΠΟΥΡΓΕΙΟΥ ΠΕΡΙΒΑΛΛΟΝΤΟΣ ΚΑΙ ΕΝΕΡΓΕΙΑΣ

Έχοντας υπόψη:

1. Τις διατάξεις της παρ. 1 του άρθρου 24 και της παρ. 3 του άρθρου 117 του Συντάγματος.
2. Τις διατάξεις του ν. 3200/1955 «Περί διοικητικής αποκέντρωσης» (Α' 87).
3. Τις διατάξεις της από 13-08-2021 Πράξης Νομοθετικού Περιεχομένου «Έκτακτα μέτρα για την αποτελεσματική προστασία και την ταχεία αποκατάσταση του φυσικού περιβάλλοντος, την άμεση στήριξη των πληγέντων από τις πυρκαγιές Ιουλίου/Αυγούστου 2021 και συναφείς διατάξεις» (Α' 143), η οποία κυρώθηκε με το άρθρο 2 του ν. 4824/2021 (Α' 156).
4. Τις διατάξεις των άρθρων 47 έως 55 του ν. 4915/2022 (Α' 63).
5. Το π.δ. 6/2022 «Σύσταση και μετονομασία Γενικών Γραμματειών, σύσταση Ειδικής Γραμματείας, μεταφορά υπηρεσιών και αρμοδιοτήτων» (Β' 17).
6. Το π.δ. 29/2022 «Τροποποίηση του π.δ. 132/2017 "Οργανισμός Υπουργείου Περιβάλλοντος και Ενέργειας (Υ.Π.Ε.Ν.)" (Α' 160)» (Α' 77).
7. Την υπό στοιχεία ΥΠΕΝ/ΔΔΥ/50878/3749/20-05-2022 (ΨΦΒΩ4653Π8-ΩΧ6) εγκύκλιο του Υπουργείου Περιβάλλοντος και Ενέργειας.
8. Την υπό στοιχεία ΥΠΕΝ/ΔΔΥ/48478/3594/16-05-2022 κοινή υπουργική απόφαση «Καθορισμός των διοικητικών λεπτομερειών μεταφοράς των δασικών υπηρεσιών, του αντίστοιχου προσωπικού και λοιπών θεμάτων της παρ. 5 άρθρου τρίτου της από 13-08-2021 Πράξης Νομοθετικού Περιεχομένου (Α' 143), η οποία κυρώθηκε με το άρθρο 2 του ν. 4824/2021 (Α' 156)» (Β' 2415).

9. Τις διατάξεις της παρ. 1 των άρθρων 37 και 38 και των παρ. 1 και 3 του άρθρου 41 του ν. 998/1979 «Περί προστασίας των δασών και των δασικών εν γένει εκτάσεων της Χώρας» (Α' 289), σε συνδυασμό με τις διατάξεις της παρ. 1 του άρθρου 35 και της παρ. 4 του άρθρου 52 του ν. 4280/2014 (Α' 159) και του άρθρου 32 του ν. 4342/2015 (Α' 143).

10. Τις διατάξεις του άρθρου 120 του ν. 1892/1990 «Για τον εκσυγχρονισμό και την ανάπτυξη και άλλες διατάξεις» (Α' 101).

11. Τις υπ' αρ. 160417/1180/08-07-1980 και 182447/3049/24-09-1980 διαταγές του Υπουργείου Γεωργίας.

12. Την υπ' αρ. 177804/12-10-2016 θεώρηση δασικού χάρτη, ο οποίος αναρτήθηκε με την υπ' αρ. 7104/13-01-2017 απόφαση του Διευθυντή Δασών Ηλείας «Ανάρτηση δασικού χάρτη του συνόλου της Π.Ε. Ηλείας εκτός των προ Καποδιστριακών ΟΤΑ: Πύργου και Λεχαιών και πρόσκληση για υποβολή αντιρρήσεων κατά του περιεχομένου του» (ΑΔΑ:7ΕΡΖΟΡ1Φ-0ΥΥ), όπως τροποποιήθηκε με την υπ' αρ. 27084/12-02-2021 (ΑΔΑ:ΨΛΟΑΟΡ1Φ-ΕΑ8) απόφαση του Διευθυντή Δασών Ηλείας, σύμφωνα με τις διατάξεις των άρθρων 48 και 50 του ν. 4685/2020, όπου η εν θέματι έκταση εμφανίζεται με κατηγορία κάλυψης ΑΔ/ΑΝ.

13. Την υπ' αρ. 83988/2740/25-08-2022 κοινή απόφαση «Εξουσιοδότηση υπογραφής "Με εντολή Υπουργού" του Υπουργού Περιβάλλοντος και Ενέργειας, "Με εντολή Υφυπουργού" του Υφυπουργού Περιβάλλοντος και Ενέργειας και "Με εντολή Γενικού Γραμματέα Δασών" του Γενικού Γραμματέα Δασών του Υπουργείου Περιβάλλοντος και Ενέργειας, κατά λόγο αρμοδιότητας, στον Προϊστάμενο της Γενικής Διεύθυνσης Δασών και Δασικού Περιβάλλοντος της Γενικής Γραμματείας Δασών του Υ.Π.Ε.Ν., στους Προϊστάμενους των Επιθεωρήσεων Εφαρμογής Δασικής Πολιτικής και στους Προϊστάμενους των Διευθύνσεων, Δασαρχείων και Τμημάτων που υπάγονται σε αυτές» (Β' 4528).

14. Την υπ' αρ. 390114/27-07-2023 απόφαση του Δασάρχη Πύργου, περί υπαγωγής της εν θέματι έκτασης στο άρθρο 67 του ν. 998/1979, όπως αντικαταστάθηκε με το άρθρο 93 του ν. 4915/2022.

15. Την υπ' αρ. 529096/02-10-2023 πρόταση του Δασαρχείου Πύργου, για μερική ανάκληση της υπ' αρ. 3647/02-11-2007 (Δ' 562) απόφαση κήρυξης αναδάσωσης για εκτάσεις:

α) τμήμα 1 εμβαδού Ε=1913,16 τ.μ., με στοιχεία (α, β, γ, ... χ, ψ, ω) και β) τμήμα 2 εμβαδού Ε=458,53 τ.μ., με στοιχεία (1, 2, 3, 4, 5, 6, 7) στη θέση «Δαξιά», περιφέρειας Τοπικής Κοινότητας Πελοπίου της Δημοτικής Ενότητας Αρχαίας Ολυμπίας του Δήμου Αρχαίας Ολυμπίας της Π.Ε. Ηλείας.

16. Τις διατάξεις της παρ. 1 του άρθρου 47 του ν. 3900/2010 «Εξορθολογισμός διαδικασιών και επιτάχυνση της διοικητικής δίκης και άλλες διατάξεις» (Α' 213).

17. Τη σύμφωνη γνώμη της Διεύθυνσης Δασών Ν. Ηλείας.

18. Το γεγονός ότι από την παρούσα δεν προκαλείται δαπάνη σε βάρος του κρατικού προϋπολογισμού, αποφασίζουμε:

Ανακαλούμε μερικώς, την υπ' αρ. 3647/02-11-2007 (Δ' 562) απόφαση κήρυξης αναδάσωσης, ως προς τις εκτάσεις: α) τμήμα 1 εμβαδού E=1913,16 τ.μ. με στοιχεία (α, β, γ, χ, ψ, ω) και β) τμήμα 2 εμβαδού E=458,53 τ.μ. με στοιχεία (1, 2, 3, 4, 5, 6, 7), που βρίσκονται στη θέση «Δαξιά», περιφέρειας Τοπικής Κοινότητας Πελοπίου της Δημοτικής Ενότητας Αρχαίας Ολυμπίας του Δήμου Αρχαίας Ολυμπίας της Π.Ε. Ηλείας, οι οποίες, κατά τον κρίσιμο χρόνο της πυρκαγιάς, δεν αποτελούσαν δάσος ή δασική έκταση και οι οποίες προσδιορίζονται, όπως απεικονίζονται στο τοπογραφικό διάγραμμα με κλίμακα 1:1000, που συνέταξε η Δασοπόνος του Δασαρχείου Πύργου, Μαρία Μητροπούλου και το οποίο αποτελεί αναπόσπαστο μέρος της απόφασης αυτής, λόγω του ότι υπάγονται στις διατάξεις του άρθρου 67 του ν. 998/1979 όπως αντικαταστάθηκε με το άρθρο 93 του ν. 4915/2022.

Οι εκτάσεις: α) τμήμα 1 εμβαδού E=1913,16 τ.μ. με στοιχεία (α,β,γ,.....χ,ψ,ω) και β) τμήμα 2 εμβαδού

E= 458,53 τ.μ. με στοιχεία (1, 2, 3, 4, 5, 6, 7), για τις οποίες ανακαλείται η απόφαση κήρυξης αναδάσωσης, με την υπ' αρ. 390114/27-07-2023 απόφαση του Δασάρχη Πύργου υπήχθησαν στο άρθρο 67 του ν. 998/1979, όπως αντικαταστάθηκε με το άρθρο 93 του ν. 4915/2022, εμφανίζονται στον δασικό χάρτη ως ΑΔ/ΑΝ και τους χορηγήθηκε άδεια για γεωργική και δενδροκομική εκμετάλλευση.

Κατά τα λοιπά ισχύει η υπ' αρ. 3647/02-11-2007 (Δ' 562) απόφαση κήρυξης έκτασης ως αναδασωτέας.

Επιτρέπεται υποβολή κατά αυτής, αίτησης ακύρωσης στο Τριμελές Διοικητικό Εφετείο Πατρών μέσα σε προθεσμία (60) ημερών, που αρχίζει από την επομένη της δημοσίευσης ή της κοινοποίησής της. Από την εφαρμογή των κανονιστικών διατάξεων της απόφασης αυτής δεν προκαλείται δαπάνη σε βάρος του κρατικού προϋπολογισμού, σύμφωνα με το άρθρο 90 του Κώδικα της νομοθεσίας για την Κυβέρνηση και τα κυβερνητικά όργανα (π.δ. 63/2005, Α' 98).



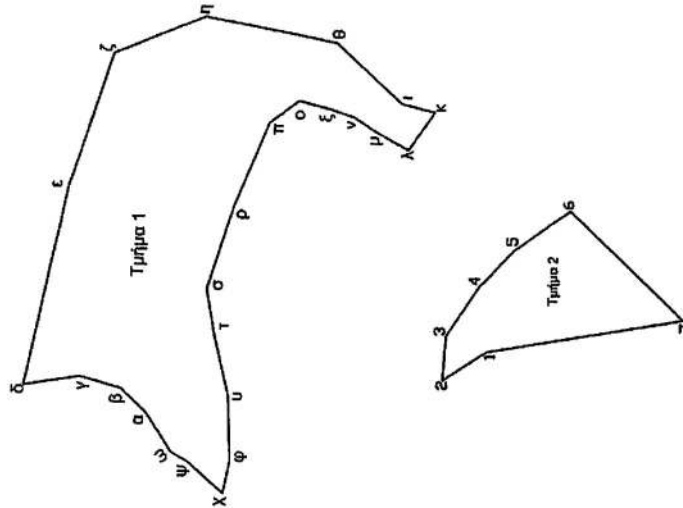
ΕΛΛΗΝΙΚΗ ΔΗΜΟΚΡΑΤΙΑ
 ΥΠΟΥΡΓΕΙΟ ΠΕΡΙΒΑΛΛΟΝΤΟΣ & ΕΝΕΡΓΕΙΑΣ
 ΕΠΙΘΕΩΡΗΣΗ ΕΦΑΡΜΟΓΗΣ ΔΑΣΙΚΗΣ ΠΟΛΙΤΙΚΗΣ
 ΠΕΛΟΠΟΝΝΗΣΟΥ-ΔΥΤΙΚΗΣ ΕΛΛΑΔΑΣ& ΙΟΝΙΟΥ
 ΔΙΝΣΗ ΔΑΣΩΝ Π.Ε. ΗΛΕΙΑΣ
 ΔΑΣΑΡΧΕΙΟ ΠΥΡΓΟΥ
 ΧΑΡΤΗΣ ΠΡΟΣΑΝΑΤΟΛΙΣΜΟΥ

Θέση έκτασης: 1
 ΚΛΙΜΑΚΑ 1:50000



ΤΟΠΟΓΡΑΦΙΚΟ ΔΙΑΔΙΓΜΜΑ

Έκταση εμβαδού Ε1 (α,β,γ.....ζ,ψ,ω) = 1913,16 τ. μ. & Ε2 (1,2,3,4,5,6,7) = 458,53 τ.μ. που βρίσκεται στη θέση «Δαξιά» Τ.Κ. Πελοπίου, Δήμου Αρχ. Ολυμπίας, και αποτυπώνεται στο Δασικό χάρτη (ΔΔ-ΑΝ) ΚΛΙΜΑΚΑ 1:1000



ΕΘΝΙΚΟ ΤΥΠΟΓΡΑΦΕΙΟ
 Για τεχνικούς λόγους στο σχεδιάγραμμα,
 από το ηλεκτρονικό αρχείο, έγινε
 σμίκρυνση κατά ποσοστό **87%**

Η Σφραγίδα

Μαρία Μητροπούλου
Δασπότης

29 / 9 / 2023
 Πύργος
 Ο Δασάρχης Πύργου
 ΠΑΝΑΓΙΩΤΗΣ ΛΑΤΤΑΣ
 02/10/2023 12:05

Δρ. Παναγιώτης Λάττας
 Δασολόγος με βαθμό Α'

ΘΕΩΡΗΘΗΚΕ

Πάτρα
 Ο Επιθεωρητής Εφαρμογής
 Δασικής Πολιτικής(Π.Δ.Ε&Ι)

ΝΙΚΙΤΑΣ ΜΑΖΙΣ
 09/10/2023 12:10


ΣΤΑΥΡΟΥΛΑ ΚΟΤΣΙΚΑ
10/10/2023 09:34

Θέση «Δαξιά» Τ. Κ. Πελοπίου

ΠΙΝΑΚΑΣ ΣΥΝΤΕΤΑΓΜΕΝΩΝ ΕΓΣΑ '87		
Τμήμα 1, Εμβαδόν =1913.16 τ.μ.		
A/A	Χ	Ψ
α	287635.49	4173403.46
β	287639.11	4173407.53
γ	287640.81	4173414.16
δ	287639.22	4173422.89
ε	287670.71	4173416.81
ζ	287691.87	4173410.19
η	287697.96	4173395.64
θ	287694.32	4173374.71
ι	287685.04	4173363.98
κ	287683.87	4173358.74
λ	287677.86	4173362.81
μ	287680.84	4173368.52
ν	287682.68	4173371.48
ξ	287683.86	4173375.25
ο	287685.14	4173380.52
π	287681.63	4173385.14
ρ	287668.21	4173390.41
σ	287655.24	4173394.29
τ	287648.39	4173392.96
υ	287638.66	4173390.42
φ	287628.50	4173389.79
χ	287623.24	4173390.74
ψ	287628.10	4173396.57
ω	287629.42	4173399.19

ΠΙΝΑΚΑΣ ΣΥΝΤ/ΝΩΝ ΕΓΣΑ '87		
Τμήμα 2, Εμβ. = 458.53 τ.μ.		
A/A	Χ	Ψ
1	287663.50	4173318.50
2	287658.85	4173325.44
3	287665.83	4173325.01
4	287673.77	4173319.71
5	287679.33	4173314.42
6	287685.71	4173305.32
7	287668.71	4173287.16

Η ΣΥΝΤΑΚΤΗΣ



Μαρία Μητροπούλου
Δασοπόνος

Η απόφαση αυτή να δημοσιευθεί στην Εφημερίδα της Κυβερνήσεως.

Πάτρα, 9 Οκτωβρίου 2023

Με εντολή Γενικού Γραμματέα Δασών

Ο Προϊστάμενος

της Επιθεώρησης Εφαρμογής

Δασικής Πολιτικής Πελοποννήσου,

Δυτικής Ελλάδας και Ιονίου

ΝΙΚΗΤΑΣ ΜΑΖΗΣ