



ΕΦΗΜΕΡΙΔΑ ΤΗΣ ΚΥΒΕΡΝΗΣΕΩΣ ΤΗΣ ΕΛΛΗΝΙΚΗΣ ΔΗΜΟΚΡΑΤΙΑΣ

29 Σεπτεμβρίου 2023

ΤΕΥΧΟΣ ΤΕΤΑΡΤΟ

Αρ. Φύλλου 766

ΠΕΡΙΕΧΟΜΕΝΑ

ΑΠΟΦΑΣΕΙΣ

- 1 Κήρυξη έκτασης ως αναδασωτέας εμβαδού E=21.146,61 τ.μ., στη θέση «Παναγιά Γιουρούτσι» ΤΚ Ελληνοχωρίου, Δήμου Βέλου-Βόχας, Π.Ε. Κορινθίας, λόγω πυρκαγιάς.
- 2 Κήρυξη ως αναδασωτέας έκτασης συνολικού εμβαδού 14,73 στρεμ. στη θέση «Φασούλι» Κοινότητας Μαρτίνου Δήμου Λοκρών Π.Ε. Φθιώτιδας.

ΑΠΟΦΑΣΕΙΣ

Αριθμ. 497925 (1)

Κήρυξη έκτασης ως αναδασωτέας εμβαδού E=21.146,61 τ.μ., στη θέση «Παναγιά Γιουρούτσι» ΤΚ Ελληνοχωρίου, Δήμου Βέλου-Βόχας, Π.Ε. Κορινθίας, λόγω πυρκαγιάς.

Ο ΓΕΝΙΚΟΣ ΓΡΑΜΜΑΤΕΑΣ ΔΑΣΩΝ
ΤΟΥ ΥΠΟΥΡΓΕΙΟΥ ΠΕΡΙΒΑΛΛΟΝΤΟΣ
ΚΑΙ ΕΝΕΡΓΕΙΑΣ

Έχοντας υπόψη:

1. Τις διατάξεις της παρ. 1 του άρθρου 24 και της παρ. 3 του άρθρου 117 του Συντάγματος.
2. Τις διατάξεις του ν. 3200/1955.
3. Τις διατάξεις των άρθρων 28 και 28Α του ν. 4325/2015 «Εκδημοκρατισμός της διοίκησης - Καταπολέμηση Γραφειοκρατίας και Ηλεκτρονική Διακυβέρνηση. Αποκατάσταση αδικιών και άλλες διατάξεις» (Α' 47).
4. Τις διατάξεις του άρθρου 2 του ν. 4824/2021 (Α' 156) με το οποίο κυρώθηκε η από 13.8.2021 Πράξη Νομοθετικού Περιεχομένου «Εκτακτα μέτρα για την αποτελεσματική προστασία και την ταχεία αποκατάσταση του φυσικού περιβάλλοντος, την άμεση στήριξη των πληγέντων από τις πυρκαγιές Ιουλίου/Αυγούστου 2021 και συναφείς διατάξεις» (Α' 143).
5. Τις διατάξεις των άρθρων 47 έως 55 του ν. 4915/2022 (Α' 63).
6. Το π.δ. 6/2022 «Σύσταση και μετονομασία Γενικών Γραμματειών, σύσταση Ειδικής Γραμματείας, μεταφορά υπηρεσιών και αρμοδιοτήτων» (Α' 17).

7. Το π.δ. 132/2017 «Οργανισμός Υπουργείου Περιβάλλοντος και Ενέργειας» (Α' 160).

8. Την υπό στοιχεία ΥΠΕΝ/ΔΔΥ/48478/3594/16-5-2022 κοινή υπουργική απόφαση «Καθορισμός των διοικητικών λεπτομερειών μεταφοράς των δασικών υπηρεσιών, του αντίστοιχου προσωπικού και λοιπών θεμάτων της παρ. 5 άρθρου τρίτου της από 13.8.2021 Πράξης Νομοθετικού Περιεχομένου (Α' 143), η οποία κυρώθηκε με το άρθρο 2 του ν. 4824/2021 (Α' 156)» (Β' 2415).

9. Την υπό στοιχεία ΥΠΕΝ/ΔΔΥ/50878/3749/20-05-2022 (ΑΔΑ: ΨΓΒΩ4653Π8-ΩΧ6) εγκύκλιο του Υπουργείου Περιβάλλοντος και Ενέργειας, με θέμα: "Εγκύκλιες οδηγίες για τη λειτουργία των Περιφερειακών Δασικών Υπηρεσιών, χρήση λογότυπου".

10. Την υπό στοιχεία ΥΠΕΝ/ΔΝΕΠ/83988/2740/25.8.2022 (Β' 4528) απόφαση περί εξουσιοδότησης υπογραφής «Με εντολή Γενικού Γραμματέα Δασών».

11. Τις διατάξεις της παρ. 1 των άρθρων 37 και 38 και των παρ. 1 και 3 του άρθρου 41 του ν. 998/1979 «Περί προστασίας των δασών και των δασικών εν γένει εκτάσεων της χώρας», σε συνδυασμό με τις διατάξεις του άρθρου 3 του ίδιου νόμου.

12. Τις διαταγές του Υπουργείου Γεωργίας: α) 160417/1180/8.7.1980 και β) 182447/3049/24.8.1980.

13. Την υπ' αρ. 11984/22.1.2021 απόφαση του Διευθυντή Δασών Κορινθίας, σύμφωνα με την οποία έγινε ανάρτηση του Δασικού Χάρτη όλων των Τοπικών Διαμερισμάτων της Π.Ε. Κορινθίας Περιφέρειας Πελοποννήσου, εκτός των προ-Καποδιστριακών Ο.Τ.Α. Κορίνθου, Λεχαίου, Περιγιαλίου, Κάτω Άσσου, Βραχατίου, Κοκκωνίου και Νεράτζης, των οποίων ο Δασικός Χάρτης έχει κυρωθεί (Δ' 565/2013).

14. Την υπ' αρ. 479390/2022 απόφαση του Γ.Γ. ΥΠΕΝ περί κύρωσης του Δασικού Χάρτη όλων των Τοπικών Διαμερισμάτων της Π.Ε. Κορινθίας Περιφέρειας Πελοποννήσου, εκτός των προ-Καποδιστριακών Ο.Τ.Α. Κορίνθου, Λεχαίου, Περιγιαλίου, Κάτω Άσσου, Βραχατίου, Κοκκωνίου και Νεράτζης (Δ' 1027).

15. Τις διατάξεις του ν. 2612/1998 «Ανάθεση της Δασοπυρόσβεσης στο Πυροσβεστικό Σώμα και άλλες διατάξεις».

16. Την από 11-9-2023 Δ.Υ. Αναφορά του Δασολόγου Ιωάννη Ηλιού, σύμφωνα με την οποία η αναφερόμενη στο θέμα έκταση με εμβαδόν E=21.146,61 τ.μ. όπως αυτή

αποτυπώνεται με τα στοιχεία 0-28 στο από 11-9-2023 συνημμένο τοπογραφικό διάγραμμα κλίμακας 1:2.500, του Δασολόγου Ιωάννη Ηλιού, οριοθετείται με τη χρήση συντεταγμένων στο Ε.Γ.Σ.Α. '87, έχει χαρακτήρα ΑΔ στο μερικώς Κυρωμένο Δασικό Χάρτη της Π.Ε. Κορινθίας ως δάσος-δασική έκταση, καταστράφηκε από την πυρκαγιά που εκδηλώθηκε στις 30-7-2023 και συνεπώς επιβάλλεται η κήρυξη της ως αναδασωτέας, αποφασίζουμε:

Κηρύσσουμε αναδασωτέα την έκταση εμβαδού Ε=21.146,61 τ.μ., στη θέση "Παναγιά Γιουρούτσι" ΤΚ Ελληνοχωρίου, Δήμου Βέλου-Βόχας, Π.Ε. Κορινθίας, η οποία αποτελεί έκταση δασικού χαρακτήρα (ΑΔ στο μερικώς Κυρωμένο Δασικό Χάρτη Π.Ε. Κορινθίας), σύμφωνα με τις διατάξεις του άρθρου 3 του ν. 998/1979, αποτυπώνεται με τα στοιχεία 0-28 στο από 11-9-2023 συνημμένο τοπογραφικό διάγραμμα του Δασολόγου Ηλιού Ιωάννη, με κλίμακα 1:2.500.

Πίνακας Συντεταγμένων ΕΓΣΑ 87'

| a/a | x | y |
|-----|-----------|------------|
| 0 | 386140,06 | 4201520,28 |
| 1 | 386130,30 | 4201520,87 |
| 2 | 386112,18 | 4201527,61 |
| 3 | 386111,08 | 4201528,93 |
| 4 | 386094,40 | 4201548,86 |
| 5 | 386074,01 | 4201555,80 |
| 6 | 386053,62 | 4201559,94 |
| 7 | 386044,09 | 4201561,88 |
| 8 | 386039,75 | 4201569,25 |
| 9 | 386040,46 | 4201581,72 |
| 10 | 386042,79 | 4201622,59 |
| 11 | 386030,25 | 4201627,73 |
| 12 | 386018,58 | 4201632,51 |
| 13 | 386009,44 | 4201636,26 |

| | | |
|----|-----------|------------|
| 14 | 386025,56 | 4201645,66 |
| 15 | 386069,05 | 4201663,51 |
| 16 | 386109,28 | 4201680,33 |
| 17 | 386110,68 | 4201680,91 |
| 18 | 386112,80 | 4201681,80 |
| 19 | 386113,96 | 4201682,28 |
| 20 | 386114,18 | 4201682,38 |
| 21 | 386131,47 | 4201688,71 |
| 22 | 386149,00 | 4201698,61 |
| 23 | 386160,99 | 4201667,98 |
| 24 | 386185,20 | 4201635,43 |
| 25 | 386220,52 | 4201581,85 |
| 26 | 386224,81 | 4201578,14 |
| 27 | 386228,00 | 4201573,00 |
| 28 | 386140,06 | 4201520,28 |

Η έκταση συνορεύει:

ΒΟΡΕΙΑ: Με εκτάσεις δασικού χαρακτήρα (ΔΔ)

ΝΟΤΙΑ: Με εκτάσεις δασικού χαρακτήρα (ΑΔ)

ΑΝΑΤΟΛΙΚΑ: Με εκτάσεις μη δασικού χαρακτήρα (ΑΑ)

ΔΥΤΙΚΑ: Με εκτάσεις μη δασικού χαρακτήρα (ΠΑ)

όπως φαίνεται και στο ως άνω τοπογραφικό διάγραμμα.

Σκοπός της παρούσας απόφασης είναι η προστασία της ανωτέρω έκτασης και η επανεγκατάσταση με φυσική αναγέννηση, της δασικής βλάστησης που καταστράφηκε από την πυρκαγιά.

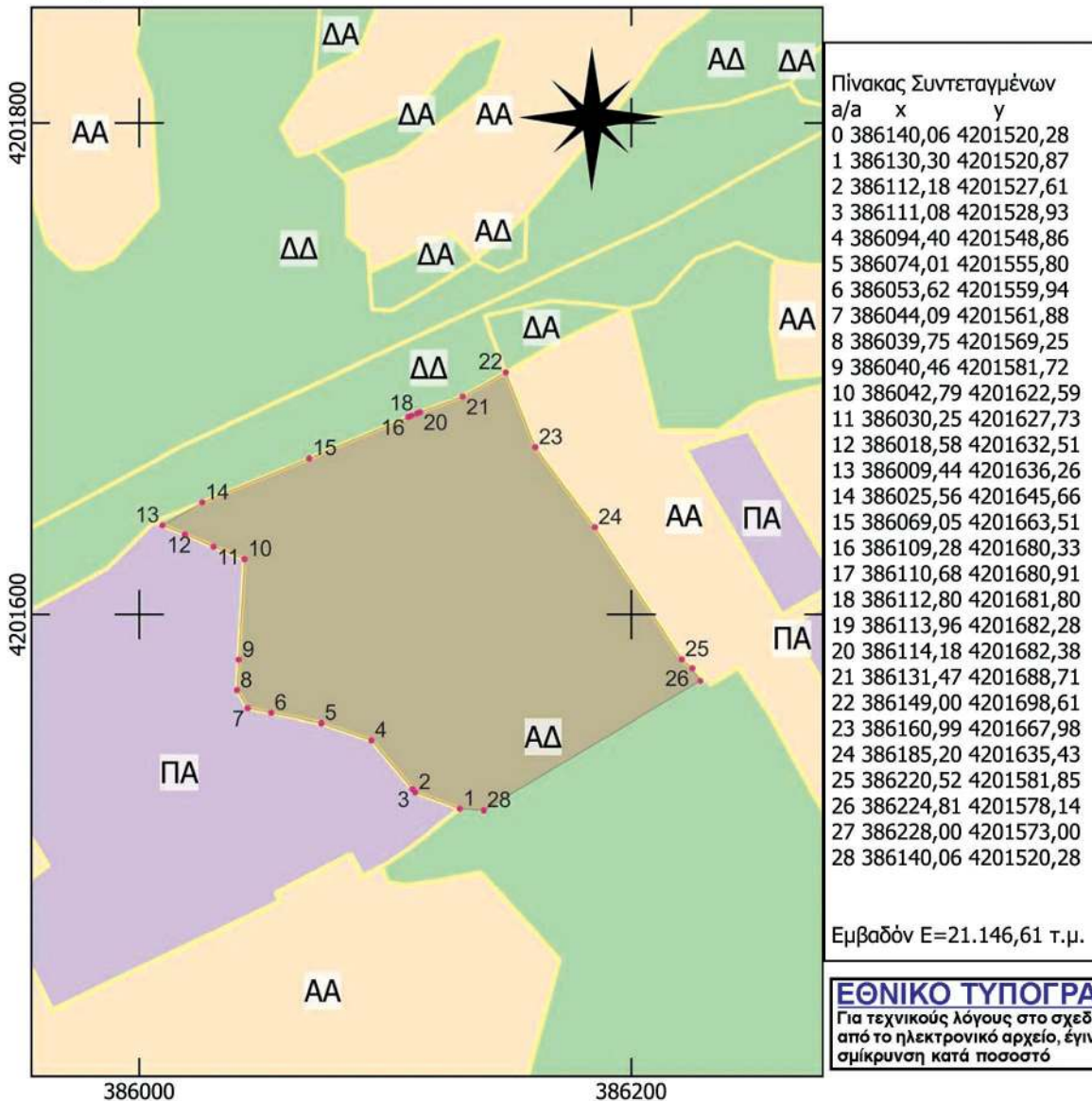
Από τις διατάξεις της απόφασης αυτής δεν προκαλείται δαπάνη σε βάρος του κρατικού προϋπολογισμού.

Κατά της παρούσας απόφασης, σύμφωνα με τις διατάξεις της παρ. 1 άρθρου 47 του ν. 3900/2010, όπως τροποποίησε το άρθρο 1 του ν. 702/1977, επιτρέπεται προσφυγή από οποιονδήποτε έχει έννομο συμφέρον, ενώπιον του (αρμοδίου) τριμελούς Διοικητικού Εφετείου, εντός εξήντα ημερών από την επόμενη της δημοσίευσής ή κοινοποίησής αυτής.

Τοπογραφικό Διάγραμμα

Αρ. Πρωτ. : 480910
 Ημ/νία : 11/09/23

έκτασης στη θέση "Παναγιά Γιουρούτσι" ΤΚ Ελληνοχωρίου, Δήμου Βέλου-Βόχας, που έχει κριθεί ως ΑΔ στο Δασικό Χάρτη, κάηκε κατά τη δασική πυρκαγιά στις 30-7-2023 και που προτείνεται να κηρυχθεί αναδασωτέα.
 Κλίμ. 1/2.500



ΕΘΝΙΚΟ ΤΥΠΟΓΡΑΦΕΙΟ
 Για τεχνικούς λόγους στο σχεδιάγραμμα, από το ηλεκτρονικό αρχείο, έγινε σμίκρυνση κατά ποσοστό **86%**

| | | | |
|--|---|--|--|
| Πάτρα / /23 Ο Επιθ/τής Εφ. Δασ. Πολ. Π.Δ.Ε.& Ι. ΝΙΚΙΤΑΣ ΜΑΖΙΣ 18/09/2023 13:35 Ν. Μάζης Δασολόγος με Α' β. | Κόρινθος /9/23 Ο Δ/ντης Δασών GEORGIOS BLANOS 18/09/2023 09:08 Γ. Μπλάνος Δασολόγος με Α' β. | Κόρινθος /9/23 Ο Δασάρχης ALEXIOS ADAM 11/09/2023 15:37 Αλ. Αδάμ Δασολόγος με Α' β. | Κόρινθος 11/9/23 Ο Συντάκτης IOANNIS ILIOU 11/09/2023 15:28 Ψηφιακά υπονενοασμημένο Ι. Ηλού Δασολόγος με Α' β. |
|--|---|--|--|

Η απόφαση αυτή να δημοσιευθεί στην Εφημερίδα της Κυβερνήσεως.

Πάτρα, 18 Σεπτεμβρίου 2023

Με εντολή Γενικού Γραμματέα Δασών
Ο Προϊστάμενος Επιθεώρησης Εφαρμογής
Δασικής Πολιτικής
Πελοποννήσου, Δυτικής Ελλάδας και Ιονίου
ΝΙΚΗΤΑΣ ΜΑΖΗΣ

Αριθμ. 503675

(2)

Κήρυξη ως αναδασωτέας έκτασης συνολικού εμβαδού 14,73 στρεμ. στη θέση «Φασούλι» Κοινότητας Μαρτίνου Δήμου Λοκρών Π.Ε. Φθιώτιδας.

Ο ΓΕΝΙΚΟΣ ΓΡΑΜΜΑΤΕΑΣ ΔΑΣΩΝ
ΤΟΥ ΥΠΟΥΡΓΕΙΟΥ ΠΕΡΙΒΑΛΛΟΝΤΟΣ
ΚΑΙ ΕΝΕΡΓΕΙΑΣ

Έχοντας υπόψη:

1. Τις διατάξεις της παρ. 1 του άρθρου 24 και της παρ. 3 του άρθρου 117 του Συντάγματος.
2. Τις διατάξεις της παρ. 1 του άρθρου 38 και των παρ. 1 και 3 του άρθρου 41 του ν. 998/1979 «Προστασία των δασών και των δασικών εν γένει εκτάσεων της χώρας» (Α' 289).
3. Τις διατάξεις του ν. 4727/2020 «Ψηφιακή Διακυβέρνηση (Ενσωμάτωση στην Ελληνική Νομοθεσία της Οδηγίας (ΕΕ) 2016/2102 και της Οδηγίας (ΕΕ) 2019/1024) - Ηλεκτρονικές Επικοινωνίες (Ενσωμάτωση στο Ελληνικό Δίκαιο της Οδηγίας (ΕΕ) 2018/1972) και άλλες διατάξεις» (Α' 184).
4. Την από 13.8.2021 Πράξη Νομοθετικού Περιεχομένου «Εκτακτα μέτρα για την αποτελεσματική προστασία και την ταχεία αποκατάσταση του φυσικού περιβάλλοντος, την άμεση στήριξη των πληγέντων από τις πυρκαγιές του Ιουλίου/Αυγούστου 2021 και συναφείς διατάξεις» (Α' 143), η οποία κυρώθηκε με το άρθρο 2 του ν. 4824/2021 (Α' 156).
5. Τις διατάξεις των άρθρων 47 έως 55 του ν. 4915/2022 «Εθνικό Στρατηγικό Σχέδιο Καταπολέμησης της Διαφθοράς, διατάξεις για θέματα ανθρώπινου δυναμικού και Οργανισμών Τοπικής Αυτοδιοίκησης, νομοθετικό πλαίσιο εκπαίδευσης των σπουδαστών/σπουδαστριών της Εθνικής Σχολής Δημόσιας Διοίκησης και Αυτοδιοίκησης για την ένταξη στον κλάδο Π.Ε. Επιτελικών Στελεχών, διατάξεις για την ολοκλήρωση της μεταφοράς των δασικών υπηρεσιών στο Υπουργείο Περιβάλλοντος και Ενέργειας, διατάξεις για την εφαρμογή του Εθνικού Σχεδίου Ανάκαμψης και Ανθεκτικότητας «Ελλάδα 2.0», Εθνική Σύμβαση Ομογενών και άλλες επείγουσες διατάξεις» (Α' 63).
6. Τις διατάξεις του π.δ. 6/2022 «Σύσταση και μετονομασία Γενικών Γραμματειών, σύσταση Ειδικής Γραμματείας, μεταφορά υπηρεσιών και αρμοδιοτήτων» (Α' 17).
7. Τις διατάξεις του π.δ. 132/2017 «Οργανισμός Υπουργείου Περιβάλλοντος και Ενέργειας (Υ.Π.ΕΝ.)» (Α' 160), όπως τροποποιήθηκε και ισχύει με το π.δ. 29/2022 «Τρο-

ποποίηση του π.δ. 132/2017 "Οργανισμός Υπουργείου Περιβάλλοντος και Ενέργειας (Υ.Π.ΕΝ.)" (Α' 160)» (Α' 77).

8. Την υπό στοιχεία οικ. ΥΠΕΝ/ΥΠΡΓ/79859/5910/25-7-2023 κοινή απόφαση του Πρωθυπουργού και του Υπουργού Περιβάλλοντος και Ενέργειας «Διορισμός Γενικού Γραμματέα Δασών του Υπουργείου Περιβάλλοντος και Ενέργειας» (Υ.Ο.Δ.Δ. 745).

9. Την υπό στοιχεία ΥΠΕΝ/ΔΔΥ/48478/3594/16.5.2022 κοινή υπουργική απόφαση «Καθορισμός των διοικητικών λεπτομερειών μεταφοράς των δασικών υπηρεσιών του αντίστοιχου προσωπικού και λοιπών θεμάτων της παρ. 5 του άρθρου τρίτου της από 13.8.2021 Πράξης Νομοθετικού Περιεχομένου (Α' 143), η οποία κυρώθηκε με το άρθρο 2 του ν. 4824/2021 (Α' 156)» (Β' 2415).

10. Την από στοιχεία ΥΠΕΝ/ΔΔΥ/62511/4542/17-6-2022 απόφαση του Υπουργού Περιβάλλοντος και Ενέργειας «Διαπιστωτική πράξη κατάταξης και τοποθέτησης του προσωπικού των Περιφερειακών Δασικών Υπηρεσιών του Υπουργείου Περιβάλλοντος και Ενέργειας» (Β' 3145).

11. Την υπό στοιχεία ΥΠΕΝ/ΔΝΕΠ/83988/2740/25-8-2022 απόφαση του ΥΠΕΝ «Εξουσιοδότηση υπογραφής "Με εντολή Υπουργού" του Υπουργού Περιβάλλοντος και Ενέργειας, "Με εντολή Υφυπουργού" του Υφυπουργού Περιβάλλοντος και Ενέργειας και "Με εντολή Γενικού Γραμματέα Δασών" του Γενικού Γραμματέα Δασών του Υπουργείου Περιβάλλοντος και Ενέργειας, κατά λόγο αρμοδιότητας, στον Προϊστάμενο της Γενικής Διεύθυνσης Δασών και Δασικού Περιβάλλοντος της Γενικής Γραμματείας Δασών του ΥΠΕΝ, στους Προϊσταμένους των Επιθεωρήσεων Εφαρμογής Δασικής Πολιτικής και στους Προϊσταμένους των Διευθύνσεων, Δασαρχείων και Τμημάτων που υπάγονται σε αυτές» (Β' 4528).

12. Τις υπ' αρ. 160417/1180/8-7-1980 και 182447/3049/24-9-1980 εγκύκλιες διαταγές του Υπουργείου Γεωργίας σχετικά με την κήρυξη εκτάσεων ως αναδασωτέων.

13. Την υπ' αρ. 456376/31-08-2023 εισήγηση του Δασαρχείου Αταλάντης από την οποία προκύπτει ότι η βλάστηση της έκτασης που αναφέρεται στο θέμα καταστράφηκε από πυρκαγιά στις 14-08-2023 και πριν το χρόνο καταστροφής της είχε δασική μορφή κατά την έννοια του άρθρου 3 του ν. 998/1979, όπως τροποποιήθηκε και ισχύει, καλυπτόμενη από θαμνώδη δασική βλάστηση αείφυλλων πλατύφυλλων (κυρίως από πουρνάρια, σχίνα, κ.λπ.) και ως εκ τούτου επιβάλλεται η κήρυξή της ως αναδασωτέας, αποφασίζουμε:

Κηρύσσουμε ως αναδασωτέα έκταση δασικού χαρακτήρα του άρθρου 3 του ν. 998/1979, συνολικού εμβαδού 14,73 στρεμ. στη θέση «Φασούλι» Κοινότητας Μαρτίνου Δήμου Λοκρών Π.Ε. Φθιώτιδας, της οποίας η βλάστηση καταστράφηκε από πυρκαγιά στις 14-08-2023, όπως απεικονίζεται στο συνημμένο από 30-8-2023 τοπογραφικό διάγραμμα, κλίμακας 1:1500, το οποίο αποτελεί αναπόσπαστο μέρος της παρούσας, και προσδιορίζεται επακριβώς από τις αντίστοιχες συνημμένες σε ΕΓΣΑ '87.

Η ανωτέρω έκταση συνορεύει:

Ανατολικά: Με δημόσια έκταση δασικού χαρακτήρα.
Δυτικά: Με δημόσια έκταση δασικού χαρακτήρα.

Βόρεια: Με δημόσια έκταση δασικού χαρακτήρα.

Νότια: Με δημόσια έκταση δασικού χαρακτήρα.

Σκοποί της κήρυξης της ανωτέρω έκτασης ως ανασωτήρας είναι η διατήρηση του δασικού χαρακτήρα αυτής, ο αποκλεισμός διάθεσής της για άλλη χρήση και

η αποκατάσταση της δασικής βλάστησης. Η αποκατάσταση της βλάστησης θα γίνει με φυσική αναγέννηση ή με πρόγραμμα τεχνητής αναγέννησης.

Από τις διατάξεις της απόφασης αυτής δεν προκαλείται δαπάνη σε βάρος του κρατικού προϋπολογισμού.

ΤΟΠΟΓΡΑΦΙΚΟ ΔΙΑΓΡΑΜΜΑ

Αναδασωθείς δημόσιος έκτασης διασικού χαρακτήρα, εμβαδού 14,73 στρ. στη θέση «Φασούλα» Κοινότητας Μαρτίνου Δήμου Λοκρών Π.Ε. Φθ/δας, που κήκε μετά από πυρκαγιά στις 14-08-2023.

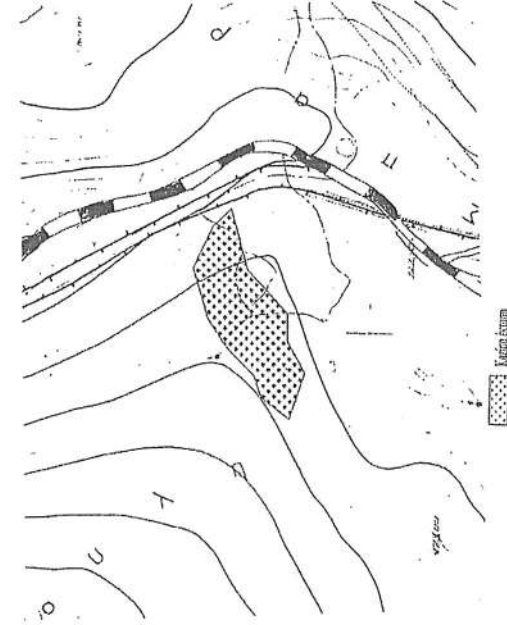
ΚΑΙΜΑΚΑ 1:1.500

ΠΙΝΑΚΑΣ ΣΥΝΤΕΤΑΓΜΕΝΩΝ ΕΙΣΤΑ 87

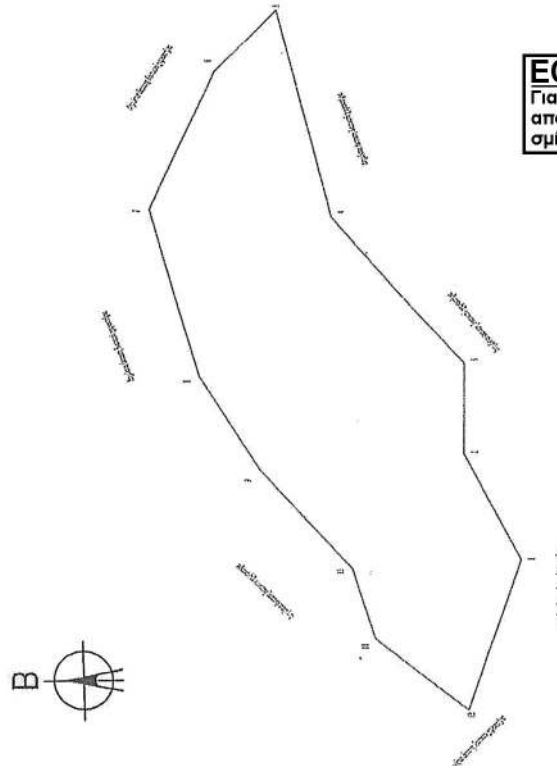
| | | |
|-----|---------------|----------------|
| 1. | X=435207.5000 | Y=4263441.5000 |
| 2. | X=435245.5000 | Y=4263451.5000 |
| 3. | X=435278.0000 | Y=4263461.0000 |
| 4. | X=435331.5000 | Y=4263508.0000 |
| 5. | X=435406.5000 | Y=4263526.5000 |
| 6. | X=435384.5000 | Y=4263540.2500 |
| 7. | X=435335.0000 | Y=4263573.5000 |
| 8. | X=435274.0000 | Y=4263556.5000 |
| 9. | X=435240.0000 | Y=4263535.0000 |
| 10. | X=435204.5000 | Y=4263502.0000 |
| 11. | X=435178.5000 | Y=4263494.0000 |
| 12. | X=435152.5000 | Y=4263461.0000 |

ΑΠΟΣΤΑΣΕΙΣ ΜΕΤΑΞΥ ΣΗΜΕΙΩΝ

| ΣΗΜΕΙΑ | ΑΠΟΣΤΑΣΕΙΣ (SM) |
|--------|-----------------|
| 1-2 | 42,94 |
| 2-3 | 32,50 |
| 3-4 | 71,21 |
| 4-5 | 77,25 |
| 5-6 | 31,65 |
| 6-7 | 55,12 |
| 7-8 | 63,32 |
| 8-9 | 40,23 |
| 9-10 | 48,47 |
| 10-11 | 27,20 |
| 11-12 | 42,01 |
| 12-1 | 58,35 |



ΠΡΟΣΑΝΑΤΟΛΙΣΤΙΚΟ ΔΙΑΓΡΑΜΜΑ – ΚΑΙΜΑΚΑ 1:5.000
ΑΠΟΣΠΑΣΜΑ ΦΥΛΛΟΥ ΧΑΡΤΗ Γ.Υ.Σ. 5490/7



ΕΘΝΙΚΟ ΤΥΠΟΓΡΑΦΕΙΟ
 Για τεχνικούς λόγους στο σχεδιάγραμμα,
 από το ηλεκτρονικό αρχείο, έγινε
 σμίκρυνση κατά ποσοστό **82%**

ΥΠΟΜΝΗΜΑ

E (1-2-3-...-11-12-1) = 14,73 στρ.

Αντίθετη στην αριθ. 503675/2023
 Αποφασή μας.
 Με εντολή Γενικού Γραμματέα Δασών
 Η Πρωτοστάτης
 Επιδασκάλος Επιστημονική Δασικής Πολιτικής
 Θεσσαλίας - Υπερρέας Ελλάδας

ΕΛΛΗΝΙΚΗ ΔΗΜΟΚΡΑΤΙΑ
 ΥΠΟΥΡΓΕΙΟ ΠΕΡΙΒΑΛΛΟΝΤΟΣ ΚΑΙ ΚΛΙΜΑΤΟΣ
 ΓΕΝΙΚΗ ΔΙΕΥΘΥΝΣΗ ΔΑΣΩΝ ΚΑΙ ΑΓΡΟΤΙΚΗΣ ΟΙΚΟΝΟΜΙΑΣ
 ΔΙΕΥΘΥΝΣΗ ΔΑΣΩΝ ΚΑΙ ΑΓΡΟΤΙΚΗΣ ΟΙΚΟΝΟΜΙΑΣ
 ΑΤΤΙΚΗΣ

Ατάλάντη 30 - 08 - 2023
 Η ΣΥΝΤΑΞΑΣΑ

ΑΣΗΜΙΝΑ ΓΚΟΝΤΟΥΛΗ
 ΔΑΣΟΛΟΓΟΣ

ΙΩΑΝΝΗΣ ΠΑΤΟΥΛΗΣ
 ΔΑΣΟΛΟΓΟΣ

ΖΩΗ ΦΤΙΚΑ
 ΔΑΣΟΛΟΓΟΣ

Η ισχύς της παρούσας αρχίζει από την δημοσίευσή της στην Εφημερίδα της Κυβερνήσεως.
Η απόφαση αυτή να δημοσιευθεί στην Εφημερίδα της Κυβερνήσεως.

Λαμία, 20 Σεπτεμβρίου 2023

Με εντολή Γενικού Γραμματέα Δασών
Η Προϊσταμένη Επιθεώρησης Εφαρμογής
Δασικής Πολιτικής Θεσσαλίας - Στερεάς Ελλάδας
ΖΩΗ ΦΤΙΚΑ



ΕΘΝΙΚΟ ΤΥΠΟΓΡΑΦΕΙΟ

Το Εθνικό Τυπογραφείο αποτελεί δημόσια υπηρεσία υπαγόμενη στην Προεδρία της Κυβέρνησης και έχει την ευθύνη τόσο για τη σύνταξη, διαχείριση, εκτύπωση και κυκλοφορία των Φύλλων της Εφημερίδας της Κυβερνήσεως (ΦΕΚ), όσο και για την κάλυψη των εκτυπωτικών - εκδοτικών αναγκών του δημοσίου και του ευρύτερου δημόσιου τομέα (ν. 3469/2006/Α' 131 και π.δ. 29/2018/Α' 58).

1. ΦΥΛΛΟ ΤΗΣ ΕΦΗΜΕΡΙΔΑΣ ΤΗΣ ΚΥΒΕΡΝΗΣΕΩΣ (ΦΕΚ)

- Τα **ΦΕΚ σε ηλεκτρονική μορφή** διατίθενται δωρεάν στο **www.et.gr**, την επίσημη ιστοσελίδα του Εθνικού Τυπογραφείου. Όσα ΦΕΚ δεν έχουν ψηφιοποιηθεί και καταχωριστεί στην ανωτέρω ιστοσελίδα, ψηφιοποιούνται και αποστέλλονται επίσης δωρεάν με την υποβολή αίτησης, για την οποία αρκεί η συμπλήρωση των αναγκαίων στοιχείων σε ειδική φόρμα στον ιστότοπο **www.et.gr**.

- Τα **ΦΕΚ σε έντυπη μορφή** διατίθενται σε μεμονωμένα φύλλα είτε απευθείας από το Τμήμα Πωλήσεων και Συνδρομητών, είτε ταχυδρομικά με την αποστολή αιτήματος παραγγελίας μέσω των ΚΕΠ, είτε με ετήσια συνδρομή μέσω του Τμήματος Πωλήσεων και Συνδρομητών. Το κόστος ενός ασπρόμαυρου ΦΕΚ από 1 έως 16 σελίδες είναι 1,00 €, αλλά για κάθε επιπλέον οκτασέλιδο (ή μέρος αυτού) προσαυξάνεται κατά 0,20 €. Το κόστος ενός έγχρωμου ΦΕΚ από 1 έως 16 σελίδες είναι 1,50 €, αλλά για κάθε επιπλέον οκτασέλιδο (ή μέρος αυτού) προσαυξάνεται κατά 0,30 €. Το τεύχος Α.Σ.Ε.Π. διατίθεται δωρεάν.

• Τρόποι αποστολής κειμένων προς δημοσίευση:

Α. Τα κείμενα προς δημοσίευση στο ΦΕΚ, από τις υπηρεσίες και τους φορείς του δημοσίου, αποστέλλονται ηλεκτρονικά στη διεύθυνση **webmaster.et@et.gr** με χρήση προηγμένης ψηφιακής υπογραφής και χρονοσήμανσης.

Β. Κατ' εξαίρεση, όσοι πολίτες δεν διαθέτουν προηγμένη ψηφιακή υπογραφή μπορούν είτε να αποστέλλουν ταχυδρομικά, είτε να καταθέτουν με εκπρόσωπό τους κείμενα προς δημοσίευση εκτυπωμένα σε χαρτί στο Τμήμα Παραλαβής και Καταχώρισης Δημοσιευμάτων.

- Πληροφορίες, σχετικά με την αποστολή/κατάθεση εγγράφων προς δημοσίευση, την ημερήσια κυκλοφορία των Φ.Ε.Κ., με την πώληση των τευχών και με τους ισχύοντες τιμοκαταλόγους για όλες τις υπηρεσίες μας, περιλαμβάνονται στον ιστότοπο (**www.et.gr**). Επίσης μέσω του ιστότοπου δίδονται πληροφορίες σχετικά με την πορεία δημοσίευσης των εγγράφων, με βάση τον Κωδικό Αριθμό Δημοσιεύματος (ΚΑΔ). Πρόκειται για τον αριθμό που εκδίδει το Εθνικό Τυπογραφείο για όλα τα κείμενα που πληρούν τις προϋποθέσεις δημοσίευσης.

2. ΕΚΤΥΠΩΤΙΚΕΣ - ΕΚΔΟΤΙΚΕΣ ΑΝΑΓΚΕΣ ΤΟΥ ΔΗΜΟΣΙΟΥ

Το Εθνικό Τυπογραφείο ανταποκρινόμενο σε αιτήματα υπηρεσιών και φορέων του δημοσίου αναλαμβάνει να σχεδιάσει και να εκτυπώσει έντυπα, φυλλάδια, βιβλία, αφίσες, μπλοκ, μηχανογραφικά έντυπα, φακέλους για κάθε χρήση, κ.ά.

Επίσης σχεδιάζει ψηφιακές εκδόσεις, λογότυπα και παράγει οπτικοακουστικό υλικό.

Ταχυδρομική Διεύθυνση: Καποδιστρίου 34, τ.κ. 10432, Αθήνα

ΤΗΛΕΦΩΝΙΚΟ ΚΕΝΤΡΟ: 210 5279000 - fax: 210 5279054

ΕΞΥΠΗΡΕΤΗΣΗ ΚΟΙΝΟΥ

Πωλήσεις - Συνδρομές: (Ισόγειο, τηλ. 210 5279178 - 180)

Πληροφορίες: (Ισόγειο, Γρ. 3 και τηλεφ. κέντρο 210 5279000)

Παραλαβή Δημ. Ύλης: (Ισόγειο, τηλ. 210 5279167, 210 5279139)

Ωράριο για το κοινό: Δευτέρα ως Παρασκευή: 8:00 - 13:30

Ιστότοπος: **www.et.gr**

Πληροφορίες σχετικά με την λειτουργία του ιστότοπου: **helpdesk.et@et.gr**

Αποστολή ψηφιακά υπογεγραμμένων εγγράφων προς δημοσίευση στο ΦΕΚ: **webmaster.et@et.gr**

Πληροφορίες για γενικό πρωτόκολλο και αλληλογραφία: **grammateia@et.gr**

Πείτε μας τη γνώμη σας,

για να βελτιώσουμε τις υπηρεσίες μας, συμπληρώνοντας την ειδική φόρμα στον ιστότοπό μας.

