



ΕΦΗΜΕΡΙΔΑ ΤΗΣ ΚΥΒΕΡΝΗΣΕΩΣ ΤΗΣ ΕΛΛΗΝΙΚΗΣ ΔΗΜΟΚΡΑΤΙΑΣ

4 Σεπτεμβρίου 2023

ΤΕΥΧΟΣ ΤΕΤΑΡΤΟ

Αρ. Φύλλου 696

ΠΕΡΙΕΧΟΜΕΝΑ

ΑΠΟΦΑΣΕΙΣ

1. Εν μέρει ανάκληση της απόφασης αναδάσωσης υπ' αρ. 3649/19-10-2007 (Δ' 562) για έκταση συνολικού εμβαδού E= 7449,40 τ.μ. λόγω υπαγωγής αυτής στις διατάξεις του άρθρου 67 παρ. 2 του ν. 998/1979, όπως αντικαταστάθηκε με το άρθρο 93 του ν. 4915/2022, στη θέση «ΑΛΕΠΟΧΩΡΙ», περιφέρειας Τοπικής Κοινότητας Καλλιθέας, της Δημοτικής Ενότητας Αλιφείρας, του Δήμου Ανδρίτσαινας - Κρεστένων, της Π.Ε. Ηλείας και εμφανίζεται στον θεωρημένο δασικό χάρτη που ήδη έχει αναρτηθεί ως ΑΔ/ΑΝ.
2. Εν μέρει ανάκληση της απόφασης αναδάσωσης υπ' αρ. 3649/19-10-2007 (Δ' 562) για έκταση εμβαδού E= 3435,06 τ.μ., λόγω υπαγωγής αυτής στις διατάξεις του άρθρου 67 παρ. 2 του ν. 998/1979, όπως αντικαταστάθηκε με το άρθρο 93 του ν. 4915/2022, στη θέση «ΧΟΥΤΣΕΝΑ», περιφέρειας Τοπικής Κοινότητας Πρασιδακίου, της Δημοτικής Ενότητας Ζαχάρως, του Δήμου Ζαχάρως, της Π.Ε. Ηλείας και εμφανίζεται στον θεωρημένο δασικό χάρτη που ήδη έχει αναρτηθεί ως ΑΔ/ΑΝ.

ΑΠΟΦΑΣΕΙΣ

Αριθμ. 450938 (1)

Εν μέρει ανάκληση της απόφασης αναδάσωσης υπ' αρ. 3649/19-10-2007 (Δ' 562) για έκταση συνολικού εμβαδού E= 7449,40 τ.μ. λόγω υπαγωγής αυτής στις διατάξεις του άρθρου 67 παρ. 2 του ν. 998/1979, όπως αντικαταστάθηκε με το άρθρο 93 του ν. 4915/2022, στη θέση «ΑΛΕΠΟΧΩΡΙ», περιφέρειας Τοπικής Κοινότητας Καλλιθέας, της Δημοτικής Ενότητας Αλιφείρας, του Δήμου Ανδρίτσαινας - Κρεστένων, της Π.Ε. Ηλείας και εμφανίζεται στον θεωρημένο δασικό χάρτη που ήδη έχει αναρτηθεί ως ΑΔ/ΑΝ.

Ο ΓΕΝΙΚΟΣ ΓΡΑΜΜΑΤΕΑΣ ΔΑΣΩΝ
ΤΟΥ ΥΠΟΥΡΓΕΙΟΥ ΠΕΡΙΒΑΛΛΟΝΤΟΣ
ΚΑΙ ΕΝΕΡΓΕΙΑΣ

Έχοντας υπόψη:

1. Την παρ. 1 του άρθρου 24 και την παρ. 3 του άρθρου 117 του Συντάγματος της Ελλάδας.
2. Τον ν. 3200/1955 «Περί διοικητικής αποκέντρωσης» (Α' 97).

3. Το άρθρο 2 του ν. 4824/2021 (Α' 156), με το οποίο κυρώθηκε η από 13-08-2021 Πράξη Νομοθετικού Περιεχομένου «Εκτακτα μέτρα για την αποτελεσματική προστασία και την ταχεία αποκατάσταση του φυσικού περιβάλλοντος, την άμεση στήριξη των πληγέντων από τις πυρκαγιές Ιουλίου/Αυγούστου 2021 και συναφείς διατάξεις» (Α' 143).

4. Τα άρθρα 47 έως 55 του ν. 4915/2022 (Α' 63).

5. Το π.δ. 6/2022 «Σύσταση και μετονομασία Γενικών Γραμματειών, σύσταση Ειδικής Γραμματείας, μεταφορά υπηρεσιών και αρμοδιοτήτων» (Β' 17).

6. Το π.δ. 29/2022 «Τροποποίηση του π.δ. 132/2017 «Οργανισμός Υπουργείου Περιβάλλοντος και Ενέργειας» (Α' 77).

7. Την υπό στοιχεία ΥΠΕΝ/ΔΔΥ/50878/3749/20-05-2022 (ΨΓΒΩ4653Π8-ΩΧ6) εγκύκλιο του ΥΠΕΝ.

8. Την υπό στοιχεία ΥΠΕΝ/ΔΔΥ/48478/3594/16.05.2022 κοινή υπουργική απόφαση «Καθορισμός των διοικητικών λεπτομερειών μεταφοράς των δασικών υπηρεσιών, του αντίστοιχου προσωπικού και λοιπών θεμάτων της παρ. 5 άρθρου τρίτου της από 13-08-2021 Πράξης Νομοθετικού Περιεχομένου (Α' 143), η οποία κυρώθηκε με το άρθρο 2 του ν. 4824/2021 (Α' 156)» (Β' 17).

9. Τα άρθρα 37, 38, και τις παρ. 1 και 3 του άρθρου 41 του ν. 998/1979 «Περί προστασίας δασών και δασικών εν γένει εκτάσεων» (Α' 289), όπως αντικαταστάθηκαν από τις διατάξεις της παρ. 1 του άρθρου 35 του ν. 4280/2014 και όπως τροποποιήθηκαν και προστέθηκαν (παρ. 4 άρθρο 52 του ν. 4280/2014) με τις διατάξεις του άρθρου 32 του ν. 4342/2015 (Α' 143).

10. Το άρθρο 120 του ν. 1892/1990 «Για τον εκσυγχρονισμό και την ανάπτυξη και άλλες διατάξεις» (Α' 101).

11. Τις υπ' αρ. 160417/1180/08-07-1980 και 182447/3049/24-09-1980 διαταγές του Υπουργείου Γεωργίας.

12. Την υπ' αρ. 177804/12-10-2016 θεώρηση δασικού χάρτη που αναρτήθηκε με την υπ' αρ. 7104/13-01-2017 (ΑΔΑ: 7ΞΡΖΟΡ1Φ-0ΥΥ) απόφαση του Διευθυντή Δασών Ηλείας «Ανάρτηση δασικού χάρτη του συνόλου της Π.Ε. Ηλείας εκτός των προ Καποδιστριακών ΟΤΑ: Πύργου και Λεχαιών και πρόσκληση για υποβολή αντιρρήσεων κατά του περιεχομένου του», όπως τροποποιήθηκε με την υπ' αρ. 27084/12-02-2021 (ΑΔΑ: ΨΛ0ΑΟΡ1Φ-ΕΑ8) απόφαση Διεύθυνση Δασών Ηλείας σύμφωνα με τις διατάξεις των άρθρων 48 και 50 του ν. 4685/2020, με κατηγορία κάλυψης ΑΔ/ΑΝ.

13. Την υπ' αρ. 83988/2740/25-08-22 απόφαση «Εξουσιοδότηση υπογραφής «Με εντολή Υπουργού» του Υπουργού Περιβάλλοντος και Ενέργειας, «Με εντολή Υφυπουργού» του Υφυπουργού Περιβάλλοντος και Ενέργειας και «Με εντολή Γενικού Γραμματέα Δασών» του Γενικού Γραμματέα Δασών του Υπουργείου Περιβάλλοντος και Ενέργειας, κατά λόγο αρμοδιότητας, στον Προϊστάμενο της Γενικής Διεύθυνσης Δασών και Δασικού Περιβάλλοντος της Γενικής Γραμματείας Δασών του

Υ.Π.ΕΝ., στους Προϊστάμενους των Επιθεωρήσεων Εφαρμογής Δασικής Πολιτικής και στους Προϊστάμενους των Διευθύνσεων, Δασαρχείων και Τμημάτων που υπάγονται σε αυτές» (Β' 4528).

14. Την υπ' αρ. 118743/10-03-2023 (ΑΔΑ: ΩΝΓΚ4653Π8-ΗΞΨ) απόφαση υπαγωγής στο άρθρο '67 παρ. 2 του ν. 998/1979 όπως αντικαταστάθηκε με το άρθρο 93 του ν. 4915/2022.

15. Την υπ' αρ. 418800/10-08-2023 πρόταση του Δασαρχείου Ολυμπίας, για μερική ανάκληση της υπ' αρ. 3649/19-10-2007 (Δ' 562) απόφαση κήρυξης αναδασωτέας, για έκταση συνολικού εμβαδού Ε=7449,40 τ.μ. στη θέση «ΑΛΕΠΟΧΩΡΙ», περιφέρειας Τοπικής Κοινότητας Καλλιθέας, της Δημοτικής Ενότητας Αλιφείρας, του Δήμου Ανδρίτσαινας - Κρεστένων, της Π.Ε. Ηλείας.

16. Το άρθρο 47 παρ. 1 του ν. 3900/2010 «Εξορθολογισμός διαδικασιών και επιτάχυνση της Διοικητικής διαδικασίας & άλλες διατάξεις» (Α' 213).

17. Τη σύμφωνη γνώμη της Διεύθυνσης Δασών Ν. Ηλείας.

18. Το γεγονός ότι από την εκτέλεση της παρούσας δεν προκαλείται δαπάνη σε βάρος του κρατικού προϋπολογισμού, αποφασίζουμε:

Ανακαλούμε μερικώς, την υπ. αρ. 3649/19-10-2007 (Δ' 562) απόφαση κήρυξης αναδασωτέας, ως προς την έκταση συνολικού εμβαδού Ε=7449,40 τ.μ. που βρίσκεται στη θέση «ΑΛΕΠΟΧΩΡΙ», περιφέρειας Τοπικής Κοινότητας Καλλιθέας, της Δημοτικής Ενότητας Αλιφείρας, του Δήμου Ανδρίτσαινας - Κρεστένων, της Π.Ε. Ηλείας, η οποία δεν αποτελεί δάσος ή δασική έκταση και η οποία προσδιορίζεται όπως αυτή απεικονίζεται στο τοπογραφικό διάγραμμα με κλίμακα 1:1700, που συντάξε ο Δασολόγος του Δασαρχείου Ολυμπίας, Δημήτριος Κωνσταντόπουλος και το οποίο αποτελεί αναπόσπαστο μέρος της απόφασής μας αυτής, λόγω του ότι υπάγεται στις διατάξεις της παρ. 2 του άρθρου 67 του ν. 998/1979 όπως αντικαταστάθηκε με το άρθρο 93 του ν. 4915/2022.

Η εν λόγω έκταση που ανακαλούμε, γίνεται ύστερα από την υπ' αρ. 118743/10-03-2023 (ΑΔΑ: ΩΝΓΚ4653Π8-ΗΞΨ), απόφαση υπαγωγής στο άρθρο 67 παρ. 2 του ν. 998/1979, όπως αντικαταστάθηκε με το άρθρο 93 του ν. 4915/2022 που εμφανίζεται στο δασικό χάρτη ως ΑΔ/ΑΝ, χορηγώντας της, άδεια απομάκρυνσης της φυόμενης δασικής βλάστησης.


Κατά τα λοιπά ισχύει η υπ' αρ. 3649/19-10-2007 (Δ' 562) απόφαση κήρυξης αναδασωτέας έκτασης.

Επιτρέπεται υποβολή κατά αυτής αίτηση ακύρωσης στο Τριμελές Διοικητικό Εφετείο Πατρών μέσα σε προθεσμία (60) ημερών, που αρχίζει από την επομένη της δημοσίευσής ή της κοινοποίησης. Από την εφαρμογή των κανονιστικών διατάξεων της απόφασης αυτής δεν προκαλείται δαπάνη σε βάρος του κρατικού προϋπολογισμού σύμφωνα με το άρθρο 90 του κώδικα της νομοθεσίας για την Κυβέρνηση και τα Κυβερνητικά όργανα (π.δ. 63/2005-Α' 98) σε συνδυασμό με την παρ. 22 του άρθρου 119 του ν. 4622/2019 (Α' 133).



ΕΛΛΗΝΙΚΗ ΔΗΜΟΚΡΑΤΙΑ
ΥΠΟΥΡΓΕΙΟ ΠΕΡΙΒΑΛΛΟΝΤΟΣ ΚΑΙ ΕΝΕΡΓΕΙΑΣ
ΕΠΙΘΕΩΡΗΣΗ ΕΦΑΡΜΟΓΗΣ ΔΑΣΙΚΗΣ ΠΟΛΙΤΙΚΗΣ
ΠΕΛΟΠΟΝΝΗΣΟΥ, ΔΥΤ. ΕΛΛΑΔΑΣ ΚΑΙ ΙΟΝΙΟΥ
ΔΙΕΥΘΥΝΣΗ ΔΑΣΩΝ ΗΛΕΙΑΣ
ΔΑΣΑΡΧΕΙΟ ΟΛΥΜΠΙΑΣ

ΧΑΡΤΗΣ ΠΡΟΣΑΝΑΤΟΛΙΣΜΟΥ
ΠΡΟΣ ΜΕΡΙΚΗ ΑΝΑΚΛΗΣΗ ΑΝΑΔΑΣΙΩΤΕΑΣ ΕΚΤΑΣΗΣ
ΚΛΙΜΑΚΑ 1: 50000



ΕΘΝΙΚΟ ΤΥΠΟΓΡΑΦΕΙΟ
Έχει γίνει χρήση του χάρτη
από το ηλεκτρονικό αρχείο,
σε φυσικό μέγεθος (100%)

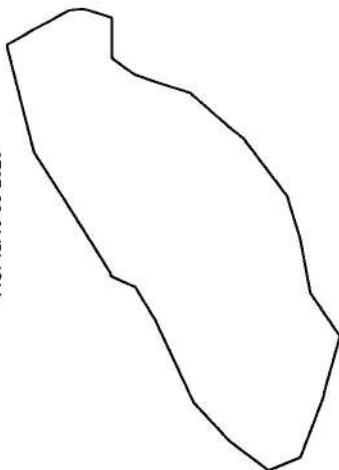
ΤΟΠΟΓΡΑΦΙΚΟ ΔΙΑΓΡΑΜΜΑ

Μερικής ανάκλησης της υπ' αριθμ. 3649/19-10-2007 (ΦΕΚ 562/τ.Δ/02-11-2007) απόφασης κήρυξης αναδασωτέας έκτασης του Γ.Δ.Π.Δ.Ε. συνολικού εμβαδού για όλα τα τμήματα Ε= 7449,40 τ.μ. στη θέση " ΑΛΕΠΟΧΩΡΙ " Τ.Κ. Καλλιθέας του Δήμου Ανδριτσαινας Κρεστένων Νομού Ηλείας

Κλίμακα: 1:1700



Τμήμα της αποφασής
118743/10-03-2023



ΣΥΝΤΕΤΑΓΜΕΝΕΣ
X
Ψ

308310.25	4161393.89
308330.05	4161386.23
308330.55	4161386.33
308349.08	4161381.04
308362.83	4161390.57
308379.77	4161393.74
308393.53	4161397.97
308412.05	4161411.73
308416.28	4161417.02
308426.86	4161428.67
308432.68	4161446.66
308437.98	4161454.07
308450.64	4161453.93
308452.31	4161458.93
308453.69	4161463.18
308453.20	4161467.51
308448.03	4161477.35
308442.38	4161487.77
308408.14	4161479.09
308369.12	4161454.62
308368.41	4161454.76
308364.88	4161446.87
308354.42	4161440.42
308342.61	4161434.91
308327.99	4161428.13
308315.39	4161416.46
308306.17	4161404.17

ΘΕΩΡΗΘΗΚΕ
ΠΑΤΡΑ,
Ο Ε.Ε.Δ.Π. (Π.Δ.Ε.Ι.)

ΝΙΚΙΤΑΣ ΜΑΖΙΣ
28/08/2023 11:32
Νικίτας Μάζης
Δασολόγος-Περιβαντολόγος MSc

Κρέστενα,
Ο Δασάρχης Ολυμπίας α/α

ΔΙΜΙΤΡΙΟΣ ΚΩΝΣΤΑΝΤΟΠΟΥΛΟΣ
07/08/2023 12:18

Κωνσταντόπουλος Δημήτριος
Δασολόγος
Κωνσταντόπουλος Δημήτριος
Δασολόγος

Η Συντάκτης

Η απόφαση αυτή να δημοσιευθεί στην Εφημερίδα της Κυβερνήσεως.

Πάτρα, 28 Αυγούστου 2023

Με εντολή Γενικού Γραμματέα Δασών
Ο Προϊστάμενος Επιθεώρησης Εφαρμογής
Δασικής Πολιτικής Πελοποννήσου,
Δυτικής Ελλάδας και Ιονίου
ΝΙΚΗΤΑΣ ΜΑΖΗΣ

Αριθμ. 450924 (2)

Εν μέρει ανάκληση της απόφασης αναδάσωσης υπ' αρ. 3649/19-10-2007 (Δ' 562) για έκταση εμβαδού Ε= 3435,06 τ.μ., λόγω υπαγωγής αυτής στις διατάξεις του άρθρου 67 παρ. 2 του ν. 998/1979, όπως αντικαταστάθηκε με το άρθρο 93 του ν. 4915/2022, στη θέση «ΧΟΥΤΣΕΝΑ», περιφέρειας Τοπικής Κοινότητας Πρασιδακίου, της Δημοτικής Ενότητας Ζαχάρως, του Δήμου Ζαχάρως, της Π.Ε. Ηλείας και εμφανίζεται στον θεωρημένο δασικό χάρτη που ήδη έχει αναρτηθεί ως ΑΔ/ΑΝ.

Ο ΓΕΝΙΚΟΣ ΓΡΑΜΜΑΤΕΑΣ ΔΑΣΩΝ ΤΟΥ
ΥΠΟΥΡΓΕΙΟΥ
ΠΕΡΙΒΑΛΛΟΝΤΟΣ ΚΑΙ ΕΝΕΡΓΕΙΑΣ

Έχοντας υπόψη:

1. Την παρ. 1 του άρθρου 24 και την παρ. 3 του άρθρου 117 του Συντάγματος της Ελλάδας.
2. Τον ν. 3200/1955 «Περί διοικητικής αποκέντρωσης» (Α' 97).
3. Το άρθρο 2 του ν. 4824/2021 (Α' 156) με το οποίο κυρώθηκε η από 13-08-2021 Πράξη Νομοθετικού Περιεχομένου «Εκτακτα μέτρα για την αποτελεσματική προστασία και την ταχεία αποκατάσταση του φυσικού περιβάλλοντος, την άμεση στήριξη των πληγέντων από τις πυρκαγιές Ιουλίου/Αυγούστου 2021 και συναφείς διατάξεις» (Α' 143).
4. Τα άρθρα 47 έως 55 του ν. 4915/2022 (Α' 63).
5. Το π.δ. 6/2022 «Σύσταση και μετονομασία Γενικών Γραμματειών, σύσταση Ειδικής Γραμματείας, μεταφορά υπηρεσιών και αρμοδιοτήτων» (Β' 17).
6. Το π.δ. 29/2022 «Τροποποίηση του π.δ. 132/2017 «Οργανισμός Υπουργείου Περιβάλλοντος και Ενέργειας» (Α' 160)» (Α' 77).
7. Την υπό στοιχεία ΥΠΕΝ/ΔΔΥ/50878/3749/20-05-2022 (ΥΓΒΩ4653Π8-ΩΧ6) εγκύκλιο του ΥΠΕΝ.
8. Την υπό στοιχεία ΥΠΕΝ/ΔΔΥ/48478/3594/16.05.2022 κοινή υπουργική απόφαση «Καθορισμός των διοικητικών λεπτομερειών μεταφοράς των δασικών υπηρεσιών, του αντίστοιχου προσωπικού και λοιπών θεμάτων της παρ. 5 άρθρου τρίτου της από 13-08-2021 Πράξης Νομοθετικού Περιεχομένου (Α' 143), η οποία κυρώθηκε με το άρθρο 2 του ν. 4824/2021 (Α' 156)» (Β' 17).
9. Τα άρθρα 37, 38, και τις παρ. 1 και 3 του άρθρου 41 του ν. 998/1979 «Περί προστασίας δασών και δασικών

εν γένει εκτάσεων» (Α' 289), όπως αντικαταστάθηκαν από τις διατάξεις της παρ. 1 του άρθρου 35 του ν. 4280/2014 και όπως τροποποιήθηκαν και προστέθηκαν (παρ. 4 άρθρο 52 του ν. 4280/2014) με τις διατάξεις του άρθρου 32 του ν. 4342/2015 (Α' 143).

10. Το άρθρο 120 του ν. 1892/1990 «Για τον εκσυγχρονισμό και την ανάπτυξη και άλλες διατάξεις» (Α' 101).

11. Τις υπ' αρ. 160417/1180/08-07-1980 και 182447/3049/24-09-1980 διαταγές του Υπουργείου Γεωργίας.

12. Την υπ' αρ. 177804/12-10-2016 θεώρηση δασικού χάρτη που αναρτήθηκε με την υπ' αρ. 7104/13-01-2017 απόφαση του Διευθυντή Δασών Ηλείας «Ανάρτηση δασικού χάρτη του συνόλου της Π.Ε. Ηλείας εκτός των προ Καποδιστριακών ΟΤΑ: Πύργου και Λεχαινών και πρόσκληση για υποβολή αντιρρήσεων κατά του περιεχομένου του» (ΑΔΑ: 7ΞΡΖΟΡ1Φ-0ΥΥ), όπως τροποποιήθηκε με την υπ' αρ. 27084/12-02-2021 (ΑΔΑ: ΨΛ0ΑΟΡ1Φ-ΕΑ8) απόφαση του Διευθυντή Δασών Ηλείας σύμφωνα με τις διατάξεις των άρθρων 48 και 50 του ν. 4685/2020, με κατηγορία κάλυψης ΑΔ/ΑΝ.

13. Την υπ' αρ. 83988/2740/25-08-2022 απόφαση «Εξουσιοδότηση υπογραφής «Με εντολή Υπουργού» του Υπουργού Περιβάλλοντος και Ενέργειας, «Με εντολή Υφυπουργού» του Υφυπουργού Περιβάλλοντος και Ενέργειας και «Με εντολή Γενικού Γραμματέα Δασών» του Γενικού Γραμματέα Δασών του Υπουργείου Περιβάλλοντος και Ενέργειας, κατά λόγο αρμοδιότητας, στον Προϊστάμενο της Γενικής Διεύθυνσης Δασών και Δασικού Περιβάλλοντος της Γενικής Γραμματείας Δασών του Υ.Π.ΕΝ., στους Προϊστάμενους των Επιθεωρήσεων Εφαρμογής Δασικής Πολιτικής και στους Προϊστάμενους των Διευθύνσεων, Δασαρχείων και Τμημάτων που υπάγονται σε αυτές» (Β' 4528).

14. Την υπ' αρ. 22085/17-01-2023 (ΑΔΑ: 9ΚΗΡ4653Π8-2ΤΘ) απόφαση υπαγωγής στο άρθρο 67 παρ. 2 του ν. 998/1979 όπως αντικαταστάθηκε με το άρθρο 93 του ν. 4915/2022.

15. Την υπ' αρ. 404486/03-08-2023 πρόταση του Δασαρχείου Ολυμπίας, για μερική ανάκληση της υπ' αρ. 3649/19-10-2007 (Δ' 562) απόφαση κήρυξης αναδασωτέας, για έκταση εμβαδού Ε= 3435,06 τ.μ. στη θέση «ΧΟΥΤΣΕΝΑ», περιφέρειας Τοπικής Κοινότητας Πρασιδακίου, της Δημοτικής Ενότητας Ζαχάρως, του Δήμου Ζαχάρως, της Π.Ε. Ηλείας.

16. Το άρθρο 47 παρ. 1 του ν. 3900/2010 «Εξορθολογισμός διαδικασιών και επιτάχυνση της Διοικητικής διαδικασίας & άλλες διατάξεις» (Α' 213).

17. Τη σύμφωνη γνώμη της Διεύθυνσης Δασών Ν. Ηλείας.

18. Το γεγονός ότι από την εκτέλεση της παρούσας δεν προκαλείται δαπάνη σε βάρος του κρατικού προϋπολογισμού, αποφασίζουμε:

Ανακαλούμε μερικώς, την υπ' αρ. 3649/19-10-2007 (Δ' 562) απόφαση κήρυξης αναδασωτέας, ως προς την έκταση εμβαδού Ε=3435,06 τ.μ. που βρίσκεται στη θέση «ΧΟΥΤΣΕΝΑ», περιφέρειας Τοπικής Κοινότητας Πρασιδακίου, της Δημοτικής Ενότητας Ζαχάρως, του Δήμου Ζαχάρως, της Π.Ε. Ηλείας, η οποία δεν αποτελεί δάσος

ή δασική έκταση και η οποία προσδιορίζεται όπως αυτή απεικονίζεται στο τοπογραφικό διάγραμμα με κλίμακα 1:1220, που συνέταξε ο Δασολόγος του Δασαρχείου Ολυμπίας, Κωνσταντόπουλος Δημήτριος και το οποίο αποτελεί αναπόσπαστο μέρος της απόφασής μας αυτής λόγω του ότι υπάγεται στις διατάξεις της παρ. 2 του άρθρου 67 του ν. 998/1979 όπως αντικαταστάθηκε με το άρθρο 93 του ν. 4915/2022.

Η εν λόγω έκταση που ανακαλούμε, γίνεται ύστερα από την υπ' αρ. 22085/17-01-2023 (ΑΔΑ: 9ΚΗΡ4653Π8-2ΤΘ), απόφαση υπαγωγής στο άρθρο 67 παρ. 2 του ν. 998/1979, όπως αντικαταστάθηκε με το άρθρο 93 του ν. 4915/2022 που εμφανίζεται στο δασικό χάρτη ως

ΑΔ/ΑΝ, χορηγώντας της άδεια για γεωργική και δενδροκομική εκμετάλλευση.

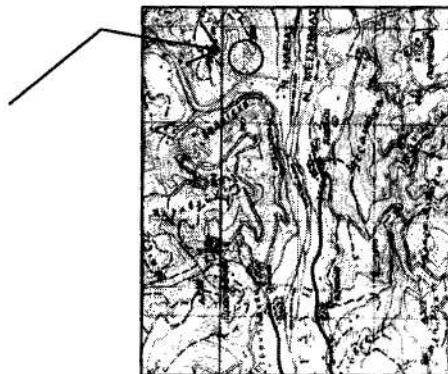
Κατά τα λοιπά ισχύει η υπ' αρ. 3649/19-10-2007 (Δ' 562) απόφαση κηρύξεως αναδασωτέας έκτασης.

Επιτρέπεται υποβολή κατά αυτής αίτηση ακύρωσης στο Τριμελές Διοικητικό Εφετείο Πατρών μέσα σε προθεσμία (60) ημερών, που αρχίζει από την επομένη της δημοσίευσής ή της κοινοποίησης. Από την εφαρμογή των κανονιστικών διατάξεων της απόφασης αυτής δεν προκαλείται δαπάνη σε βάρος του κρατικού προϋπολογισμού σύμφωνα με το άρθρο 90 του κώδικα της νομοθεσίας για την Κυβέρνηση και τα Κυβερνητικά όργανα (π.δ. 63/2005-Α' 98) σε συνδυασμό με την παρ. 22 του άρθρου 119 του ν. 4622/2019 (Α' 133).



ΕΛΛΗΝΙΚΗ ΔΗΜΟΚΡΑΤΙΑ
ΥΠΟΥΡΓΕΙΟ ΠΕΡΙΒΑΛΛΟΝΤΟΣ ΚΑΙ ΕΝΕΡΓΕΙΑΣ
ΕΠΙΘΕΩΡΗΣΗ ΕΦΑΡΜΟΓΗΣ ΔΑΣΙΚΗΣ ΠΟΛΙΤΙΚΗΣ
ΠΕΛΟΠΟΝΝΗΣΟΥ, ΔΥΤ. ΕΛΛΑΔΑΣ ΚΑΙ ΙΟΝΙΟΥ
ΔΙΕΥΘΥΝΣΗ ΔΑΣΩΝ ΗΛΕΙΑΣ
ΔΑΣΑΡΧΕΙΟ ΟΛΥΜΠΙΑΣ

ΧΑΡΤΗΣ ΠΡΟΣΑΝΑΤΟΛΙΣΜΟΥ
ΠΡΟΣ ΜΕΡΙΚΗ ΑΝΑΚΛΙΣΗ ΑΝΑΔΑΣΙΩΤΕΛΩΣ ΕΚΤΑΣΗΣ
Κ/ΛΙΜΑΚΑ 1: 50000



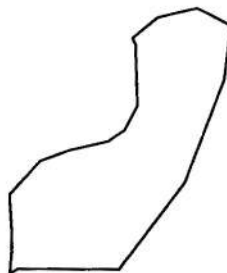
ΤΟΠΟΓΡΑΦΙΚΟ ΔΙΑΓΡΑΜΜΑ

Μερικής ανάκλισης της υπ' αριθμ. 3649/19-10-2007 (ΦΕΚ 562/τ.Δ/02-11-2007) απόφασης κήρυξης αναδασωτέας έκτασης του Γ.Δ.Π.Δ.Ε. συνολικού εμβαδού για όλα τα τμήματα Ε= 3435,06 τ.μ. στη θέση " ΧΟΥΤΣΕΝΑ " Τ.Κ. Πρασιδακίου Δήμου Ζαχαρωσ Νομού Ηλείας

Κλίμακα: 1:1220

299491.25,4141329.42
299491.02,4141294.43
299520.73,4141271.84
299553.50,4141259.32
299556.25,4141258.28
299574.98,4141255.88
299580.87,4141267.66
299577.70,4141281.25
299570.60,4141289.98
299568.61,4141288.81
299564.53,4141288.68
299557.52,4141288.45
299547.43,4141288.12
299539.09,4141292.63
299535.18,4141298.17
299532.14,4141311.38
299528.43,4141321.84
299504.83,4141331.67
299496.57,4141331.67
299489.37,4141332.30
299491.25,4141329.42

ΕΘΝΙΚΟ ΤΥΠΟΓΡΑΦΕΙΟ
Έχει γίνει χρήση του χάρτη από το ηλεκτρονικό αρχείο, σε φυσικό μέγεθος (100%)



ΘΕΩΡΗΘΗΚΕ

ΠΑΤΡΑ,
Ο Ε.Ε.Δ.Π. (Π.Δ.Ε.Ι.)

ΝΙΚΙΤΑΣ ΜΑΖΙΣ
Νικίτας Μάζης/08/2023 10:44
Δασολόγος-Περιβατολόγος MSc

Κρέστενα,
Ο Δασάρχης Ολυμπίας α/α

Ο Συντάκτης

ΔΙΜΙΤΡΙΟΣ ΚΩΝΣΤΑΝΤΟΠΟΥΛΟΣ

02/08/2023 12:29
Κωνσταντόπουλος Δημήτρης
Δασολόγος

Κωνσταντόπουλος Δημήτρης
Δασολόγος

Η απόφαση αυτή να δημοσιευθεί στην Εφημερίδα της Κυβερνήσεως.

Πάτρα, 28 Αυγούστου 2023

Με εντολή Γενικού Γραμματέα Δασών
Ο Προϊστάμενος Επιθεώρησης Εφαρμογής
Δασικής Πολιτικής Πελοποννήσου,
Δυτικής Ελλάδας και Ιονίου
ΝΙΚΗΤΑΣ ΜΑΖΗΣ



ΕΘΝΙΚΟ ΤΥΠΟΓΡΑΦΕΙΟ

Το Εθνικό Τυπογραφείο αποτελεί δημόσια υπηρεσία υπαγόμενη στην Προεδρία της Κυβέρνησης και έχει την ευθύνη τόσο για τη σύνταξη, διαχείριση, εκτύπωση και κυκλοφορία των Φύλλων της Εφημερίδας της Κυβερνήσεως (ΦΕΚ), όσο και για την κάλυψη των εκτυπωτικών - εκδοτικών αναγκών του δημοσίου και του ευρύτερου δημόσιου τομέα (ν. 3469/2006/Α' 131 και π.δ. 29/2018/Α' 58).

1. ΦΥΛΛΟ ΤΗΣ ΕΦΗΜΕΡΙΔΑΣ ΤΗΣ ΚΥΒΕΡΝΗΣΕΩΣ (ΦΕΚ)

- Τα **ΦΕΚ σε ηλεκτρονική μορφή** διατίθενται δωρεάν στο **www.et.gr**, την επίσημη ιστοσελίδα του Εθνικού Τυπογραφείου. Όσα ΦΕΚ δεν έχουν ψηφιοποιηθεί και καταχωριστεί στην ανωτέρω ιστοσελίδα, ψηφιοποιούνται και αποστέλλονται επίσης δωρεάν με την υποβολή αίτησης, για την οποία αρκεί η συμπλήρωση των αναγκαίων στοιχείων σε ειδική φόρμα στον ιστότοπο **www.et.gr**.

- Τα **ΦΕΚ σε έντυπη μορφή** διατίθενται σε μεμονωμένα φύλλα είτε απευθείας από το Τμήμα Πωλήσεων και Συνδρομητών, είτε ταχυδρομικά με την αποστολή αιτήματος παραγγελίας μέσω των ΚΕΠ, είτε με ετήσια συνδρομή μέσω του Τμήματος Πωλήσεων και Συνδρομητών. Το κόστος ενός ασπρόμαυρου ΦΕΚ από 1 έως 16 σελίδες είναι 1,00 €, αλλά για κάθε επιπλέον οκτασέλιδο (ή μέρος αυτού) προσαυξάνεται κατά 0,20 €. Το κόστος ενός έγχρωμου ΦΕΚ από 1 έως 16 σελίδες είναι 1,50 €, αλλά για κάθε επιπλέον οκτασέλιδο (ή μέρος αυτού) προσαυξάνεται κατά 0,30 €. Το τεύχος Α.Σ.Ε.Π. διατίθεται δωρεάν.

• Τρόποι αποστολής κειμένων προς δημοσίευση:

Α. Τα κείμενα προς δημοσίευση στο ΦΕΚ, από τις υπηρεσίες και τους φορείς του δημοσίου, αποστέλλονται ηλεκτρονικά στη διεύθυνση **webmaster.et@et.gr** με χρήση προηγμένης ψηφιακής υπογραφής και χρονοσήμανσης.

Β. Κατ' εξαίρεση, όσοι πολίτες δεν διαθέτουν προηγμένη ψηφιακή υπογραφή μπορούν είτε να αποστέλλουν ταχυδρομικά, είτε να καταθέτουν με εκπρόσωπό τους κείμενα προς δημοσίευση εκτυπωμένα σε χαρτί στο Τμήμα Παραλαβής και Καταχώρισης Δημοσιευμάτων.

- Πληροφορίες, σχετικά με την αποστολή/κατάθεση εγγράφων προς δημοσίευση, την ημερήσια κυκλοφορία των Φ.Ε.Κ., με την πώληση των τευχών και με τους ισχύοντες τιμοκαταλόγους για όλες τις υπηρεσίες μας, περιλαμβάνονται στον ιστότοπο (**www.et.gr**). Επίσης μέσω του ιστότοπου δίδονται πληροφορίες σχετικά με την πορεία δημοσίευσης των εγγράφων, με βάση τον Κωδικό Αριθμό Δημοσιεύματος (ΚΑΔ). Πρόκειται για τον αριθμό που εκδίδει το Εθνικό Τυπογραφείο για όλα τα κείμενα που πληρούν τις προϋποθέσεις δημοσίευσης.

2. ΕΚΤΥΠΩΤΙΚΕΣ - ΕΚΔΟΤΙΚΕΣ ΑΝΑΓΚΕΣ ΤΟΥ ΔΗΜΟΣΙΟΥ

Το Εθνικό Τυπογραφείο ανταποκρινόμενο σε αιτήματα υπηρεσιών και φορέων του δημοσίου αναλαμβάνει να σχεδιάσει και να εκτυπώσει έντυπα, φυλλάδια, βιβλία, αφίσες, μπλοκ, μηχανογραφικά έντυπα, φακέλους για κάθε χρήση, κ.ά.

Επίσης σχεδιάζει ψηφιακές εκδόσεις, λογότυπα και παράγει οπτικοακουστικό υλικό.

Ταχυδρομική Διεύθυνση: Καποδιστρίου 34, τ.κ. 10432, Αθήνα

ΤΗΛΕΦΩΝΙΚΟ ΚΕΝΤΡΟ: 210 5279000 - fax: 210 5279054

ΕΞΥΠΗΡΕΤΗΣΗ ΚΟΙΝΟΥ

Πωλήσεις - Συνδρομές: (Ισόγειο, τηλ. 210 5279178 - 180)

Πληροφορίες: (Ισόγειο, Γρ. 3 και τηλεφ. κέντρο 210 5279000)

Παραλαβή Δημ. Ύλης: (Ισόγειο, τηλ. 210 5279167, 210 5279139)

Ωράριο για το κοινό: Δευτέρα ως Παρασκευή: 8:00 - 13:30

Ιστότοπος: **www.et.gr**

Πληροφορίες σχετικά με την λειτουργία του ιστότοπου: **helpdesk.et@et.gr**

Αποστολή ψηφιακά υπογεγραμμένων εγγράφων προς δημοσίευση στο ΦΕΚ: **webmaster.et@et.gr**

Πληροφορίες για γενικό πρωτόκολλο και αλληλογραφία: **grammateia@et.gr**

Πείτε μας τη γνώμη σας,

για να βελτιώσουμε τις υπηρεσίες μας, συμπληρώνοντας την ειδική φόρμα στον ιστότοπό μας.

