



# ΕΦΗΜΕΡΙΔΑ ΤΗΣ ΚΥΒΕΡΝΗΣΕΩΣ ΤΗΣ ΕΛΛΗΝΙΚΗΣ ΔΗΜΟΚΡΑΤΙΑΣ

24 Αυγούστου 2023

ΤΕΥΧΟΣ ΤΕΤΑΡΤΟ

Αρ. Φύλλου 683

## ΑΠΟΦΑΣΕΙΣ

Αριθμ. 73718

**Επανακαθορισμός οριογραμμής αιγιαλού και καθορισμός οριογραμμής παραλίας στη θέση «Λούτσα - Καβοκολώνα - Άγιος Ανδρέας» Δ.Κ. Ιθάκης, Δήμου Ιθάκης Π.Ε. Ιθάκης.**

Ο ΓΡΑΜΜΑΤΕΑΣ  
ΑΠΟΚΕΝΤΡΩΜΕΝΗΣ ΔΙΟΙΚΗΣΗΣ  
ΠΕΛΟΠΟΝΝΗΣΟΥ, ΔΥΤΙΚΗΣ ΕΛΛΑΔΑΣ  
ΚΑΙ ΙΟΝΙΟΥ

Έχοντας υπόψη:

1. Τις διατάξεις του ν. 2503/1997 «Διοίκηση, Οργάνωση, Στελέχωση της Περιφέρειας, ρύθμιση θεμάτων για την Τοπική Αυτοδιοίκηση και άλλες διατάξεις» (Α' 107).
2. Τις διατάξεις του ν. 3200/1955 «περί διοικητικής αποκεντρώσεως» (Α' 97).
3. Το άρθρο 9 του ν. 2990/1999 «Κύρωση του Κώδικα Διοικητικής Διαδικασίας και άλλες διατάξεις» (Α' 45).
4. Την υπό στοιχεία 1063349/790/Α0006/3.8.2004 απόφαση του Υπουργού Οικονομίας και Οικονομικών, σχετικά με την καταγραφή - διοικητική κωδικοποίηση των αρμοδιοτήτων σε θέματα υπηρεσιών του Υπουργείου Οικονομίας και Οικονομικών που περιέρχονται στους Γενικούς Γραμματείς Περιφερειών, κατά τις διατάξεις της παρ. 21 του άρθρου 46 του ν. 3220/2004.
5. Τις διατάξεις της παρ. 21 του άρθρου 46 του ν. 3220/2004 «Μέτρα αναπτυξιακής και κοινωνικής πολιτικής - αντικειμενικοποίηση του φορολογικού ελέγχου και άλλες διατάξεις» (Α' 15).
6. Τις διατάξεις των άρθρων 6, 238, 280 και 283 του ν. 3852/2010 «Νέα Αρχιτεκτονική της Αυτοδιοίκησης και της Αποκεντρωμένης Διοίκησης - Πρόγραμμα Καλλικράτης» (Α' 87).
7. Το π.δ. 139/2010 «Οργανισμός της Αποκεντρωμένης Διοίκησης Πελοποννήσου, Δυτικής Ελλάδας και Ιονίου» (Α' 232).
8. Τις διατάξεις των άρθρων 3 και 5 του ν. 2971/2001 (Α' 285).
9. Το π.δ. 142/2017 «Οργανισμός του Υπουργείου Οικονομικών» (Α' 181).
10. Την υπ' αρ. 86782/19.12.2022 (Υ.Ο.Δ.Δ. 1183) απόφαση του Υπουργού Εσωτερικών περί διορισμού του

Δημητρίου Κατσαρού του Χαράλαμπος στη θέση του μετακλητού Γραμματέα Αποκεντρωμένης Διοίκησης Πελοποννήσου, Δυτικής Ελλάδας και Ιονίου.

11. Την υπ' αρ. 804/4.1.2023 απόφαση του Γραμματέα Αποκεντρωμένης Διοίκησης Πελοποννήσου, Δυτικής Ελλάδας και Ιονίου «Μεταβίβαση δικαιώματος υπογραφής με εντολή γραμματέα στον Προϊστάμενο της Γενικής Διεύθυνσης Εσωτερικής Λειτουργίας και στους Προϊσταμένους των Υπηρεσιών της Γεν. Διεύθυνσης Εσωτερικής Λειτουργίας της Αποκεντρωμένης Διοίκησης Πελοποννήσου, Δυτικής Ελλάδας και Ιονίου» (Β' 44).

12. Το άρθρο 5 του ν. 3469/2006 «Εθνικό Τυπογραφείο, Εφημερίδα της Κυβερνήσεως και άλλες διατάξεις» (Α' 131).

13. Την υπό στοιχεία 1089532/8205/Β0010/20.4.2005 (Β' 595) κοινή απόφαση των Υπουργών Οικονομίας και Οικονομικών και Π.Ε.Χ.Ω.Δ.Ε. σχετικά με την εφαρμογή των όσων αναφέρονται στην παρ. 1 του άρθρου 9 του ν. 2971/2001.

14. Την από 8.4.2022 αίτηση του Δημητρίου Αργυρόπουλου δια του πληρεξουσίου δικηγόρου του, με την οποία ζητείται ο καθορισμός παραλίας στην περιοχή «Λούτσα - Καβοκολώνα - Άγιος Ανδρέας» Δ.Κ. Ιθάκης, Δήμου Ιθάκης Π.Ε. Ιθάκης.

15. Την Προκαταρκτική Οριογραμμή Αιγιαλού (Π.Ο.Α.) χωρικής αρμοδιότητας Π.Ε. Κεφαλληνίας όπως αυτή έχει χαραχθεί από το Εθνικό Κτηματολόγιο και Χαρτογράφηση Α.Ε. (Ε.Κ.ΧΑ Α.Ε.) και οριστικοποιήθηκε με την υπ' αρ. 146665/13.7.2018 (Δ' 298) απόφαση του Συντονιστή Αποκεντρωμένης Διοίκησης Πελοποννήσου, Δυτικής Ελλάδας και Ιονίου.

16. Το από Νοέμβριο του 2022 Τοπογραφικό Διάγραμμα σε δυο (2) πινακίδες επί υπόβαθρου ορθοφωτοχάρτη της Ε.Κ.Χ.Α Α.Ε., εξαρτημένο στο κρατικό σύστημα αναφοράς Ε.Γ.Σ.Α. '87 το οποίο συντάχθηκε από τον Γεώργιο Σμυρνόγλου, Αγρονόμο - Τοπογράφο Μηχανικό ΠΕ, σε κλίμακα 1:1000, ελέγχθηκε την 3.2.2023 από την Σπυριδούλα Βιττωράτου, Αγρονόμο Τοπογράφο Μηχανικό ΠΕ, υπάλληλο της Δ.Τ.Ε. Π.Ε. Κεφαλληνίας και Ιθάκης και θεωρήθηκε την ίδια ημερομηνία από την Προϊσταμένη της Κτηματικής Υπηρεσίας Κεφαλληνίας, Ραζαλία Γιαννάκη.

17. Το γεγονός ότι με την υπ' αρ. 146665/13.7.2018 διαιστωτική πράξη του Συντονιστή της Αποκεντρωμένης Διοίκησης που δημοσιεύθηκε στο Φ.Ε.Κ. Δ' 298/2018, οριστικοποιήθηκε ως οριογραμμή αιγιαλού η προκαταρ-

κτική οριογραμμή του αιγιαλού η οποία χαράχθηκε με λιγότερα κριτήρια από αυτά που προέβλεπε η υπό στοιχεία 108953Π.Ε/8205Π.Ε/Β0010/2005 (Β' 595) υπουργική απόφαση (π.χ. ανεμολογικά, κυματικά κ.λπ.), με συνέπεια να μην αποτυπώνεται ορθά η οριογραμμή αιγιαλού ως το φυσικό φαινόμενο της ανάβασης των μεγαλύτερων και συνήθων κυμάτων της θάλασσας.

18. Το γεγονός ότι με την προαναφερόμενη διαπιστωτική πράξη του Συντονιστή Αποκεντρωμένης Διοίκησης Πελοποννήσου, Δυτικής Ελλάδας και Ιονίου οριστικοποιήθηκε ως οριογραμμή αιγιαλού η προκαταρκτική οριογραμμή αιγιαλού η οποία κόπηκε στα σημεία που υπάρχουν οι όμοροι διοικητικά καθορισμένοι αιγιαλοί, με συνέπεια να δημιουργηθούν κενά, τα οποία πρέπει να αντιμετωπιστούν σε μελλοντικό χρόνο.

19. Την ύπαρξη καθορισμού αιγιαλού και παραλίας βόρεια της εξεταζόμενης περιοχής στη θέση «Άγιος Ανδρέας» Δήμου Ιθάκης (Δ' 1030/1998) και στα νότια και νοτιοανατολικά της εξεταζόμενης περιοχής στη θέση «Λιμένας Βαθέος Ιθάκης» (Δ' 477/1998).

20. Το γεγονός ότι εντός του αιγιαλού και της παραλίας υπάρχουν κατασκευές οχετού στη θέση της μισγάγγειας πλησίον των σημείων 20,21,22,20',21',22'.

21. Το γεγονός ότι εντός της παραλίας υπάρχει μονοπάτι το οποίο στο μεγαλύτερο μέρος του έχει κατάντη πετρόχτιστα τοιχία αντιστήριξης.

22. Την από 3.2.2023 Έκθεση της Επιτροπής του άρθρου 3 του ν. 2971/2001 για τον επανακαθορισμό οριογραμμής αιγιαλού και καθορισμό οριογραμμής παραλίας στη θέση «Λούτσα - Καβοκολώνα - Άγιος Ανδρέας» Δ.Κ. Ιθάκης, Δήμου Ιθάκης Π.Ε. Ιθάκης

23. Το γεγονός ότι με την παρούσα απόφαση δεν προκαλείται δαπάνη σε βάρος του κρατικού προϋπολογισμού.

24. Το υπ' αρ. 80606/4.8.2023 έγγραφο της Κτηματικής Υπηρεσίας Κεφαλληνίας προς την Αποκεντρωμένη Διοίκηση Πελοποννήσου, Δυτικής Ελλάδας και Ιονίου για την έκδοση της παρούσας, αποφασίζουμε:

Επικυρώνουμε την από 3.2.2023 Έκθεση της Επιτροπής του άρθρου 3 του ν. 2971/2001 περί αιγιαλού και παραλίας, για τον επανακαθορισμό οριογραμμής αιγιαλού και καθορισμό οριογραμμής παραλίας στη θέση «Λούτσα - Καβοκολώνα - Άγιος Ανδρέας» Δ.Κ. Ιθάκης, Δήμου Ιθάκης Π.Ε. Ιθάκης, καθώς επίσης και το από Νοέμβριο του 2022 Τοπογραφικό Διάγραμμα σε δυο (2) πινακίδες επί υπόβαθρου ορθοφωτοχάρτη της Ε.Κ.Χ.Α. Α.Ε., εξαρτημένο στο κρατικό σύστημα αναφοράς Ε.Γ.Σ.Α. '87 το οποίο συντάχθηκε από τον Γεώργιο Σμυρνόγλου, Αγρονόμο - Τοπογράφο Μηχανικό ΠΕ, σε κλίμακα 1:1000, ελέγχθηκε την 3.2.2023 από την Σπυριδούλα Βιττωράτου, Αγρονόμο Τοπογράφο Μηχανικό ΠΕ, υπάλληλο της Δ.Τ.Ε. Π.Ε. Κεφαλληνίας και Ιθάκης και θεωρήθηκε την ίδια ημερομηνία από την Προϊσταμένη της Κτηματικής Υπηρεσίας Κεφαλληνίας, Ραζαλία Γιαννάκη, ως εξής:

Α. Επανακαθορίζει την οριογραμμή αιγιαλού με ερυθρά πολυγωνική γραμμή με κορυφές τα στοιχεία 1,2,3, 4, ... 49,50,51 όπου η κορυφή 1 ταυτίζεται με την κορυφή Α63 του όμορου καθορισμού που δημοσιεύθηκε στο Φ.Ε.Κ. Δ' 477/1998 και η κορυφή 51 ταυτίζεται με την

κορυφή 1 του όμορου καθορισμού που δημοσιεύθηκε στο Φ.Ε.Κ. Δ' 1030/1998.

Β. Καθορίζει την οριογραμμή παραλίας με κίτρινη πολυγωνική γραμμή με κορυφές τα στοιχεία 2',3', 4', ... 49',50',51', όπου η κορυφή 2' ταυτίζεται με την κορυφή Π63 του όμορου καθορισμού που δημοσιεύθηκε στο Φ.Ε.Κ. Δ' 477/1998 και η κορυφή 51' ταυτίζεται με την κορυφή 1' του όμορου καθορισμού που δημοσιεύθηκε στο Φ.Ε.Κ. Δ' 1030/1998.

Η οριογραμμή της παραλίας χαράσσεται ως παράλληλη σε απόσταση 15 μέτρων από την οριογραμμή του αιγιαλού εκτός του τμήματος υπό στοιχεία 50',51' όπου το πλάτος της ζώνης παραλίας είναι μεταβλητό για λόγους συναρμογής με τον όμορο καθορισμό που δημοσιεύθηκε στο Φ.Ε.Κ. Δ' 1030/1998. Το πλάτος της ζώνης παραλίας καθορίστηκε μικρότερο των 30 μέτρων καθόσον το καθοριζόμενο πλάτος είναι αναγκαίο και ικανό να εξυπηρετήσει την επικοινωνία της ξηράς με την θάλασσα και αντίστροφα, καθώς και την διατήρηση και προστασία των ακτών από τη διάβρωση.

Γ. Δεν διαπιστώνει παλαιό αιγιαλό.

Οι συντεταγμένες των κορυφών των οριογραμμών αιγιαλού και παραλίας αναγράφονται σε πίνακα επί του διαγράμματος στο προβολικό σύστημα Ε.Γ.Σ.Α. '87

Η παρούσα απόφαση με την Έκθεση της Επιτροπής, απόφαση Γραμματέα είναι αναρτητέα από την αρμόδια Υπηρεσία του Υπουργείου Οικονομικών στην σχετική ιστοσελίδα του και στην διεύθυνση:

<https://www1.gsis.gr/gsp/dhpe/publicgis/faces/homeShore>.

#### ΕΚΘΕΣΗ ΕΠΙΤΡΟΠΗΣ

του άρθρου 3 του ν. 2971/2001

για τον επανακαθορισμό οριογραμμής αιγιαλού και τον καθορισμό οριογραμμής παραλίας στη θέση «Λούτσα - Καβοκολώνα - Άγιος Ανδρέας» Δ.Κ. Ιθάκης, Δήμου Ιθάκης, Π.Ε. Ιθάκης.

Στο Αργοστόλι σήμερα 3.2.2023, συνεδρίασε η Επιτροπή καθορισμού ορίων αιγιαλού - παραλίας (άρθρο 3 του ν. 2971/2001) που έχει συγκροτηθεί με την υπ' αρ. 129577/12.8.2022 απόφαση του Συντονιστή της Αποκεντρωμένης Διοίκησης Πελοποννήσου, Δυτικής Ελλάδας και Ιονίου, ύστερα από την υπ' αρ. 1/27.1.2023 πρόσκληση της Προέδρου και αποτελείται από τους:

1. Ροζαλία Γιαννάκη, Προϊσταμένη Κτηματικής Υπηρεσίας ως Πρόεδρος.

2. Σπυριδούλα Βιττωράτου, Π.Ε. Μηχανικών, υπάλληλο της Δ.Τ.Ε. Π.Ε. Κεφαλληνίας και Ιθάκης, ως μέλος.

3. Χρήστο Παπαθανασίου, Ανθυποπλοίαρχο Λ.Σ., αναπλ. Υπολιμενάρχη Ιθάκης.

4. Σπυρίδωνα Παρίση, Αρχιτέκτονα - Μηχανικό, Αναπληρωτή του Προϊσταμένου της Υπηρεσίας Δόμησης Δήμου Αργοστολίου.

5. Προϊστάμενο Διεύθυνσης Περ/ντος και Χωρικού Σχεδιασμού της Αποκεντρωμένης Διοίκησης Ιονίων Νήσων ο οποίος δεν προσήλθε, ούτε ο νόμιμος αναπληρωτής του αν και νόμιμα προσκλήθηκαν.

με γραμματέα της Επιτροπής την Ελένη Δαρδαμάνη, υπάλληλο Κτηματικής Υπηρεσίας Κεφαλληνίας,

προκειμένου να συζητηθεί ο επανακαθορισμός αιγιαλού και ο καθορισμός παραλίας στη θέση «Λούτσα - Καβοκολώνα - Άγιος Ανδρέας» Δ.Κ. Ιθάκης, Δήμου Ιθάκης, Π.Ε. Ιθάκης.

Η Επιτροπή βρίσκεται σε απαρτία και αφού έλαβε υπόψη:

1. Τις διατάξεις του ν. 2971/2001 «Αιγιαλός παραλία και άλλες διατάξεις» (Α' 285), όπως έχουν τροποποιηθεί και ισχύουν σήμερα.

2. Την από 8.4.2022 αίτηση του Δημητρίου Αργυρόπουλου δια του πληρεξουσίου δικηγόρου του, με την οποία ζητείται ο καθορισμός παραλίας στην περιοχή «Λούτσα - Καβοκολώνα - Άγιος Ανδρέας» Δ.Κ. Ιθάκης, Δήμου Ιθάκης, Π.Ε. Ιθάκης.

3. Την Προκαταρκτική Οριογραμμή Αιγιαλού (Π.Ο.Α.) χωρικής αρμοδιότητας Π.Ε. Κεφαλληνίας και Ιθάκης όπως αυτή έχει χαραχθεί από την Ε.Κ.Χ.Α. Α.Ε. και οριστικοποιήθηκε με την υπ' αρ. 146665/13.7.2018 (Δ' 298) απόφαση του Συντονιστή Αποκεντρωμένης Διοίκησης Πελοποννήσου, Δυτικής Ελλάδας και Ιονίου.

4. Το από Νοέμβριο 2022 τοπογραφικό διάγραμμα σε δύο (2) πινακίδες, επί υποβάθρου ορθοφωτοχάρτη της Ε.Κ.Χ.Α. Α.Ε., εξαρτημένο στο κρατικό σύστημα αναφοράς Ε.Γ.Σ.Α. '87 το οποίο συντάχθηκε από τον Γεώργιο Σμυρλόγλου, Αγρονόμο - Τοπογράφο Μηχανικό ΠΕ, σε κλίμακα 1:1000, ελέγχθηκε την 3.2.2023 από την Σπυριδούλα Βιττωράτου, Αγρονόμο - Τοπογράφο Μηχανικό ΠΕ, υπάλληλο της Δ.Τ.Ε. Π.Ε. Κεφαλληνίας και Ιθάκης και θεωρήθηκε την ίδια ημερομηνία από την Προϊσταμένη της Κτηματικής Υπηρεσίας Κεφαλληνίας, Ροζαλία Γιαννάκη.

5. Το γεγονός ότι με την υπ' αρ. 146665/13.7.2018 διαπιστωτική πράξη του Συντονιστή της Αποκεντρωμένης Διοίκησης, που δημοσιεύθηκε στο Φ.Ε.Κ. Δ' 298, οριστικοποιήθηκε ως οριογραμμή αιγιαλού η προκαταρκτική οριογραμμή αιγιαλού, η οποία χαραχθηκε με λιγότερα κριτήρια από αυτά που προέβλεπε η υπό στοιχεία 108953π.ε./8205 π.ε./Β0010/2005 υπουργική απόφαση που δημοσιεύθηκε στο Φ.Ε.Κ. Β' 595 (π.χ. ανεμολογικά, κυματικά κ.λπ.), με συνέπεια να μην αποτυπώνεται ορθά η οριογραμμή αιγιαλού ως το φυσικό φαινόμενο της ανάβασης των μεγαλύτερων και συνήθων κυμάτων της θάλασσας.

6. Το γεγονός ότι με την υπ' αρ. 146665/13.7.2018 διαπιστωτική πράξη του Συντονιστή της Αποκεντρωμένης Διοίκησης, που δημοσιεύθηκε στο Φ.Ε.Κ. Δ' 298, οριστικοποιήθηκε ως οριογραμμή αιγιαλού η προκαταρκτική οριογραμμή αιγιαλού, η οποία κόπηκε στα σημεία που υπάρχουν οι όμοροι διοικητικά καθορισμένοι αιγιαλοί, με συνέπεια να δημιουργηθούν κενά, τα οποία πρέπει να αντιμετωπιστούν σε μελλοντικό χρόνο.

7. Την υπό στοιχεία 108953π.ε./8205π.ε./Β0010/20.4.2005 (Β' 595) κοινή απόφαση Υπουργών Οικονομίας και Οικονομικών και Περιβάλλοντος Χωροταξίας και Δημοσίων Έργων με την οποία καθορίζονται τα στοιχεία που πρέπει να λαμβάνει υπόψη της η Επιτροπή κατά τον καθορισμό των οριογραμμών αιγιαλού παραλίας και την

αντίληψη που δημιουργήθηκε κατά την επιτόπια αυτοψία και ειδικότερα σχετικά με:

α) Την μορφολογία της ακτής η οποία συνίσταται σε βραχώδες πρανές με μεγάλη κλίση. Της ακτής συνέχονται εκτάσεις με έντονη κλίση και πυκνή θαμνώδη και δενδρώδη βλάστηση (σχίνα, ασφάκες, ασπάλαθοι, αγριελιές κ.λπ.), εκτός σχεδίου αδόμητες. Το φυσικό όριο βλάστησης συνίσταται από φυσική θαμνώδη βλάστηση.

β) Την απουσία αξιοποιήσιμων παράκτιων φυσικών πόρων.

γ) Τον προσανατολισμό και την θέση της περιοχής η οποία προσβάλλεται από ΒΔ, Δ, ΝΔ και Ν ανέμους εντάσεως άνω των 6 Beaufort.

δ) Την μορφολογία του πυθμένα ο οποίος έχει βραχώδη σύσταση με μεγάλη κλίση και μεγάλα βάθη.

ε) Το σχετικά μικρό και χωρίς ανάπτυγμα πελάγους μέτωπο της ακτής.

στ) Την απουσία τεχνικών έργων στην περιοχή εκτός από τεχνικό υδραυλικού χαρακτήρα στην κοίτη της φυσικής μισογάγγειας στην περιοχή των σημείων 20, 21, 22, 20', 21', 22'.

ζ) Την απουσία εγκεκριμένων χωροταξικών κατευθύνσεων και χρήσεων γης που να επηρεάζουν την παράκτια ζώνη.

η) Την απουσία καταγεγραμμένων Δημοσίων Κτημάτων διαχειριζόμενα από το Υπουργείο Οικονομικών, συνεχόμενα του αιγιαλού. Παραταύτα το Δημόσιο επιφυλάσσεται παντός δικαιώματός του.

θ) Το γεγονός ότι η περιοχή βρίσκεται υπό κτηματογράφηση.

ι) Τον χαρακτηρισμό της νήσου Ιθάκης ως τόπο ιδιαίτερου φυσικού κάλους και ως εκ τούτου χρήζουσας ειδικής κρατικής προστασίας με την υπό στοιχεία Α'/Φ51/23823/2555/1976 (Β' 661) απόφαση Υπουργού Πολιτισμού και Επιστημών.

8. Την ύπαρξη καθορισμού αιγιαλού και παραλίας στα βόρεια της εξεταζόμενης περιοχής στη θέση «Άγιος Ανδρέας» Δήμου Ιθάκης (Φ.Ε.Κ. Δ' 1030/1998) και στα νότια - νοτιοανατολικά της εξεταζόμενης περιοχής στη θέση «Λιμένας Βαθέος Ιθάκης» (Φ.Ε.Κ. Δ' 477/1998).

9. Ότι εντός του αιγιαλού και της παραλίας υπάρχουν κατασκευές οχετού στη θέση της μισογάγγειας πλησίον των σημείων 20, 21, 22, 20', 21', 22'.

10. Ότι εντός της παραλίας υπάρχει μονοπάτι το οποίο στο μεγαλύτερο μέρος του έχει κατάντη πετρόχτιστα τοιχία αντιστήριξης.

Κατόπιν των παραπάνω, αποφασίζουμε:

Στο από Νοέμβριο 2022 τοπογραφικό διάγραμμα σε δύο (2) πινακίδες, επί υποβάθρου ορθοφωτοχάρτη της Ε.Κ.Χ.Α. Α.Ε., εξαρτημένο στο κρατικό σύστημα αναφοράς Ε.Γ.Σ.Α. '87 το οποίο συντάχθηκε από τον Γεώργιο Σμυρλόγλου, Αγρονόμο - Τοπογράφο Μηχανικό ΠΕ, σε κλίμακα 1:1000, ελέγχθηκε την 3.2.2023 από την Σπυριδούλα Βιττωράτου Αγρονόμο - Τοπογράφο Μηχανικό ΠΕ, υπάλληλο της Δ.Τ.Ε. Π.Ε. Κεφαλληνίας και Ιθάκης και θεωρήθηκε την ίδια ημερομηνία από την Προϊσταμένη της Κτηματικής Υπηρεσίας Κεφαλληνίας, Ροζαλία Γιαννάκη:

Α. Επανακαθορίζει την οριογραμμή αιγιαλού με ερυθρά πολυγωνική γραμμή, με κορυφές τα στοιχεία 1-2-3-4, ... 49-50-51, όπου η κορυφή 1 ταυτίζεται με την κορυφή Α63 του όμορου καθορισμού που δημοσιεύθηκε στο Φ.Ε.Κ. Δ' 477/1998 και η κορυφή 51 ταυτίζεται με την κορυφή 1 του όμορου καθορισμού που δημοσιεύθηκε στο Φ.Ε.Κ. Δ' 1030/1998.

Β. Καθορίζει την οριογραμμή παραλίας με κίτρινη πολυγωνική γραμμή με κορυφές τα στοιχεία 2'3', 4', ... 49'50',51' όπου η κορυφή 2' ταυτίζεται με την κορυφή Π63 του όμορου καθορισμού που δημοσιεύθηκε στο Φ.Ε.Κ. Δ' 477/1998 και η κορυφή 51' ταυτίζεται με την κορυφή 1' του όμορου καθορισμού που δημοσιεύθηκε στο Φ.Ε.Κ. Δ' 1030/1998.

Η οριογραμμή της παραλίας χαράσσεται ως παράλληλη σε απόσταση 15μ., από την οριογραμμή του αιγιαλού εκτός του τμήματος υπό στοιχεία 50'-51' όπου το πλάτος της ζώνης παραλίας είναι μεταβλητό για λόγους συναρμογής με τον όμορο καθορισμό που δημοσιεύθηκε στο Φ.Ε.Κ. Δ' 1030/1998. Το πλάτος της ζώνης παραλίας καθορίστηκε μικρότερο των 30μ. καθόσον το καθοριζόμε-

νο πλάτος είναι αναγκαίο και ικανό να εξυπηρετήσει την επικοινωνία της ξηράς με την θάλασσα και αντίστροφα, καθώς και την διατήρηση και προστασία των ακτών από τη διάβρωση.

Γ. Δεν διαπιστώνει παλαιό αιγιαλό.

Οι συν/νες των κορυφών των οριογραμμών αιγιαλού και παραλίας αναγράφονται σε πίνακα επί του διαγράμματος στο προβολικό σύστημα Ε.Γ.Σ.Α. '87.

Η παρούσα, μετά την έκδοση της επικυρωτικής απόφασης της, από τον Συντονιστή της Αποκεντρωμένης Διοίκησης θα αναρτηθεί μαζί με όλα τα στοιχεία του επανακαθορισμού / καθορισμού στην ιστοσελίδα του Υπουργείου Οικονομικών «<https://www1.gsis.gr/gsprp/dhpe/publicgis/faces/homeShore>».

Η Επιτροπή

Η Πρόεδρος

ΡΟΖΑΛΙΑ ΓΙΑΝΝΑΚΗ

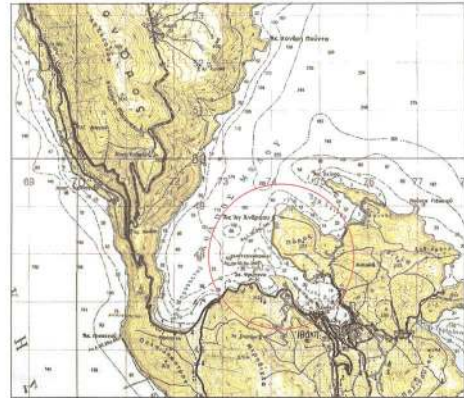
Τα Μέλη

ΣΠΥΡΙΔΟΥΛΑ ΒΙΤΤΩΡΑΤΟΥ  
ΧΡΗΣΤΟΣ ΠΑΠΑΘΑΝΑΣΙΟΥ  
ΣΠΥΡΙΔΩΝΑΣ ΠΑΡΙΣΗΣ





**ΕΘΝΙΚΟ ΤΥΠΟΓΡΑΦΕΙΟ**  
 Για τεχνικούς λόγους στο σχεδιάγραμμα,  
 από το ηλεκτρονικό αρχείο, έγινε  
 σμίκρυνση κατά ποσοστό **32%**



ΑΠΟΣΠΑΣΜΑ ΠΙΝΑΚΙΔΑΣ Γ.Υ.Σ. - ΙΒΑΚΗ ΚΛΙΜΑΚΑ 1:50.000

**ΕΛΛΗΝΙΚΗ ΔΗΜΟΚΡΑΤΙΑ**  
 ΓΕΝΙΚΗ ΓΡΑΜΜΑΤΕΙΑ ΦΟΡΩΝ ΠΟΛΙΤΙΚΗΣ & ΔΗΜΟΣΙΑΣ ΠΕΡΟΥΣΙΑΣ  
 ΠΡΩΤΗ ΔΙΕΥΘΥΝΣΗ ΔΗΜΟΣΙΑΣ ΠΕΡΟΥΣΙΑΣ & ΚΟΙΝΩΝΙΚΩΝ ΠΕΡΟΥΣΙΩΝ  
 ΚΤΗΜΑΤΩΝ ΥΠΟΥΡΧΕΙΟ ΟΙΚΟΝΟΜΙΚΩΝ

**ΔΙΑΓΡΑΜΜΑ ΕΠΑΝΑΚΑΘΟΡΙΣΜΟΥ ΟΡΙΟΓΡΑΜΜΩΝ**  
**ΑΙΓΑΛΟΥ ΚΑΙ ΚΑΘΟΡΙΣΜΟΥ ΠΑΡΑΛΙΑΣ**

ΠΕΡΙΟΧΗ ΛΟΥΤΣΑ - ΚΑΒΟΚΟΛΩΝΑ - ΑΓΙΟΣ ΑΝΔΡΕΑΣ  
 Δ.Κ. ΙΒΑΚΗΣ - ΔΗΜΟΥ ΙΒΑΚΗΣ - Π.Ε. ΙΒΑΚΗΣ

**ΥΠΟΜΝΗΜΑ ΕΠΙΤΡΟΠΗΣ**

Το παρόν τοπογραφικό διάγραμμα συντάχθηκε την από 3-2-2023 έκθεση της Επιτροπής Καθορισμού τοπογραφικών ορίων - παραλίας του άρθρου 5 του Ν.287/1902/1.  
 Οι συντάσσουσες των κορμών των οριογραμμών δύνανται στο Ελληνικό Γεωδαιτικό Σύστημα Αναφοράς ΕΓΣΑ '87.

- Οριογραμμή παλαιά
- Οριογραμμή παραλία
- Οριογραμμή παλαιού παραλία

Η ΠΡΟΕΔΡΟΣ

1 Έλενα Γραντζή  
 Εφορείας ΠΕΑ

ΤΑ ΜΕΛΗ

2 Σπυριδούλα Βηληφρούρου  
 Αγρ. Τεχν. / Π.Ε.

3 Χρήστος Παπαθανασίου  
 Ανθυποκατάστημα Λ.Σ.

4 Σπυρίδων Παλιός  
 Ασκήσιμος Μηχανικός Π.Ε.

ΚΛΙΜΑΚΑ 1:1.000 ΧΡΟΝΟΛΟΓΙΑ: ΝΟΕΜΒΡΙΟΣ 2022 ΠΙΝΑΚΙΔΑ: 1 / 2

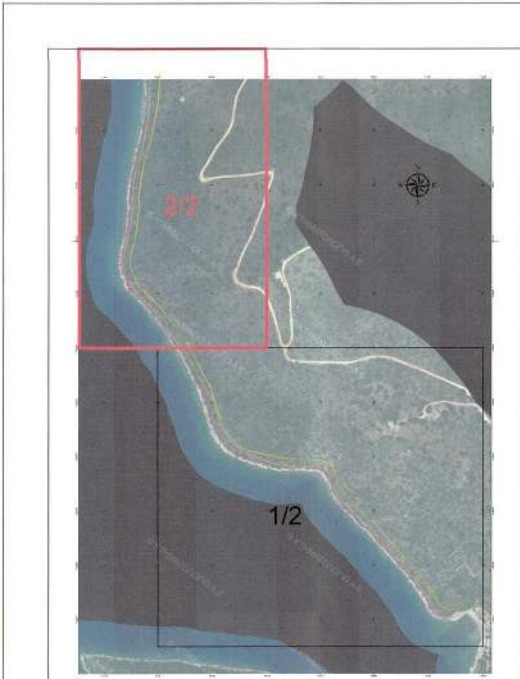
Ο ΣΥΝΤΑΚΤΗΣ: [Signature] ΟΡΓΑΝΟΣ: [Stamp]

Ο ΕΠΙΛΟΓΗΤΗΣ: [Signature] ΟΡΓΑΝΟΣ: [Stamp]

Ο ΑΝΤΙΣΤΡΑΤΗΓΗΣ: [Signature] ΟΡΓΑΝΟΣ: [Stamp]

Ο ΑΝΤΙΣΤΡΑΤΗΓΗΣ: [Signature] ΟΡΓΑΝΟΣ: [Stamp]





Συντεταγμένες οριογραμμής Αιγαίου (ΕΓΣΑ '87)

σημ	X	Y
33	211802.809	4252751.221
34	211798.129	4252759.481
35	211770.603	4252787.997
36	211757.021	4252800.711
37	211748.220	4252813.874
38	211724.800	4252845.724
39	211723.220	4252856.584
40	211736.251	4252877.594
41	211742.287	4252886.685
42	211747.240	4252926.374
43	211749.690	4252951.020
44	211750.690	4252954.640
45	211751.290	4252963.224
46	211750.071	4252972.659
47	211753.410	4253003.304
48	211758.100	4253031.570
49	211782.965	4253051.087
50	211773.057	4253085.442
51	211776.710	4253117.379

Συντεταγμένες οριογραμμής Παραλίας (ΕΓΣΑ '87)

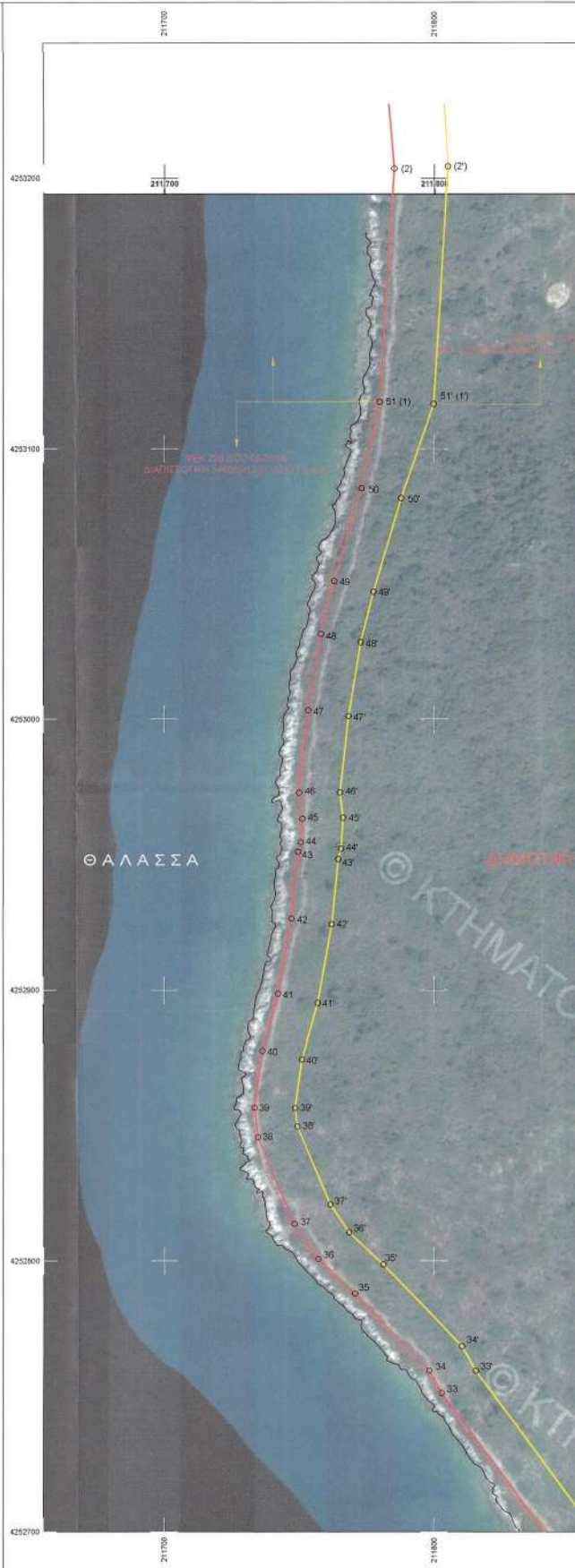
σημ	X	Y
33'	211815.380	4252759.445
34'	211810.245	4252768.538
35'	211781.130	4252768.689
36'	211768.492	4252810.519
37'	211791.453	4252820.888
38'	211749.219	4252849.677
39'	211748.357	4252856.465
40'	211750.951	4252874.443
41'	211756.918	4252895.271
42'	211762.109	4252924.312
43'	211784.494	4252948.303
44'	211785.251	4252952.133
45'	211766.325	4252963.623
46'	211765.172	4252972.961
47'	211768.276	4253001.257
48'	211772.800	4253028.523
49'	211777.445	4253047.156
50'	211787.819	4253081.783
51'	211799.708	4253116.612

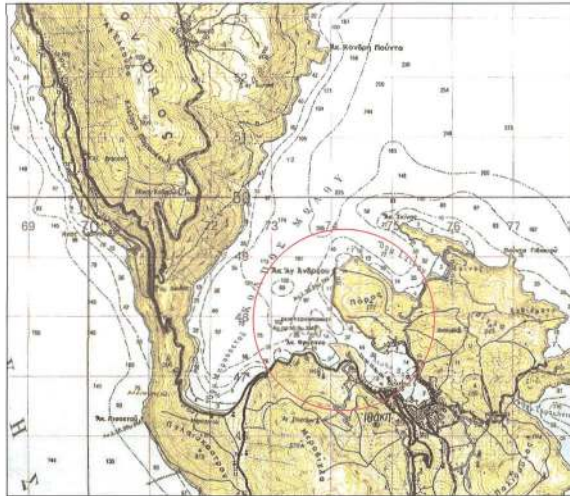
**ΕΘΝΙΚΟ ΤΥΠΟΓΡΑΦΕΙΟ**

Για τεχνικούς λόγους στο σχεδιάγραμμα, από το ηλεκτρονικό αρχείο, έγινε σμίκρυνση κατά ποσοστό **40%**


ΥΠΟΜΝΗΜΑ

- Οριοθέτηση αιγαίου
- Οριοθέτηση παραλίας
- - - Οριογραμμή Π.Ο.Α. (κατ)
- Ακτογραμμή
- ΣΚ Κίλιμα - διάφορα κεραμοσκεπές
- θ Κορυφή οριοθέτησης αιγαίου
- θ' Κορυφή οριοθέτησης παραλίας





ΑΠΟΣΠΑΣΜΑ ΠΙΝΑΚΙΔΑΣ Γ.Υ.Σ. - ΙΘΑΚΗ ΚΛΙΜΑΚΑ 1:50.000




 **ΕΛΛΗΝΙΚΗ ΔΗΜΟΚΡΑΤΙΑ**  
ΓΕΝΙΚΗ ΓΡΑΜΜΑΤΕΙΑ ΦΟΡΤΗΣ, ΠΟΛΙΤΙΚΗΣ & ΔΗΜΟΣΙΑΣ ΠΕΡΙΟΥΣΙΑΣ  
ΓΕΝΙΚΗ ΔΙΕΥΘΥΝΣΗ ΔΗΜΟΣΙΑΣ ΠΕΡΙΟΥΣΙΑΣ & ΚΟΙΝΩΦΕΛΩΝ ΠΕΡΙΟΥΣΙΩΝ  
ΚΤΗΜΑΤΙΚΗ ΥΠΗΡΕΣΙΑ ΚΕΡΑΛΛΗΝΙΑΣ

**ΔΙΑΓΡΑΜΜΑ ΕΠΑΝΑΚΑΘΟΡΙΣΜΟΥ ΟΡΙΟΓΡΑΜΜΩΝ  
ΔΙΓΓΑΛΟΥ ΚΑΙ ΚΑΘΟΡΙΣΜΟΥ ΠΑΡΑΛΙΑΣ**


ΘΕΣΗ: ΠΕΡΙΟΧΗ ΛΟΥΤΣΑ - ΚΑΒΟΚΟΛΩΝΑ - ΑΓΙΟΣ ΑΝΔΡΕΑΣ  
Δ.Κ. ΙΘΑΚΗΣ - ΔΗΜΟΥ ΙΘΑΚΗΣ - Π.Ε. ΙΘΑΚΗΣ

**ΥΠΟΜΝΗΜΑ ΕΠΙΤΡΟΠΗΣ**

Το παρόν τοπογραφικό διάγραμμα συνοδεύει την από 3-2-2023 έκθεση της Επιτροπής Καθορισμού οριογραμμών αγιαλού - παραλίας του άρθρου 3, του Ν.297/1/2001.  
Οι ανελεγχόμενες των κορμών των οριογραμμών δίνονται στο Ελληνικό Γεωδαιτικό Σύστημα Αναφοράς ΕΓΣΑ '87

-  Οριογραμμή αγιαλού
-  Οριογραμμή παραλίας
-  Οριογραμμή παλαιού αγιαλού

Η ΠΡΟΕΔΡΟΣ  
  
I. Ρουμέλης Γενική Εφορικός ΠΕ/Α

ΤΑ ΜΕΛΗ  
  
2. Σταματούλα Θιτυράτου  
Αγρ. Τοπ. Μηχ. / Π.Ε

  
3. Χρήστος Παπαθανασίου  
Αντιστοίκαρχος Α.Σ.

  
4. Σταματούλα Παρίση  
Αρχιτέκτων Μηχανικός Π.Ε


ΚΛΙΜΑΚΑ 1:1.000	ΧΡΟΝΟΛΟΓΙΑ: ΝΟΕΜΒΡΙΟΣ 2022	ΠΙΝΑΚΙΔΑ: 2 / 2
-----------------	----------------------------	-----------------

Ο ΣΥΜΠΛΑΣ	ΕΛΕΓΧΘΗΚΕ	ΘΕΩΡΗΘΗΚΕ
-----------	-----------	-----------

ΕΠΙΤΡΟΠΗ ΚΑΘΟΡΙΣΜΟΥ ΟΡΙΟΓΡΑΜΜΩΝ  
ΠΡΟΕΔΡΟΣ: I. Ρουμέλης  
ΜΕΛΗ: 2. Σταματούλα Θιτυράτου, 3. Χρήστος Παπαθανασίου, 4. Σταματούλα Παρίση  
Α.Σ. 520  
Δ.Ο.Υ.: Α.Γ. ΔΗΜΟΥ ΙΘΑΚΗΣ  
Τ.Κ. 27002 4 - ΤΗΛ. 35 - ΔΑΦΝΗ  
ΤΗΛ. 222035964 - ΚΙΩ. 69443237

21/2/2023  
21/2/2023

ΠΡΟΕΔΡΟΣ: ΡΟΥΜΕΛΗΣ  
"ΦΟΡΙΑ" - ΠΕ/Α





Η απόφαση αυτή με την Έκθεση της Επιτροπής αιγιαλού και παραλίας και το Τοπογραφικό Διάγραμμα (2 πινακίδες) να δημοσιευθούν στην Εφημερίδα της Κυβερνήσεως.

Πάτρα, 18 Αυγούστου 2023

Ο Γραμματέας Αποκεντρωμένης Διοίκησης

ΔΗΜΗΤΡΗΣ ΚΑΤΣΑΡΟΣ









## ΕΘΝΙΚΟ ΤΥΠΟΓΡΑΦΕΙΟ

Το Εθνικό Τυπογραφείο αποτελεί δημόσια υπηρεσία υπαγόμενη στην Προεδρία της Κυβέρνησης και έχει την ευθύνη τόσο για τη σύνταξη, διαχείριση, εκτύπωση και κυκλοφορία των Φύλλων της Εφημερίδας της Κυβερνήσεως (ΦΕΚ), όσο και για την κάλυψη των εκτυπωτικών - εκδοτικών αναγκών του δημοσίου και του ευρύτερου δημόσιου τομέα (ν. 3469/2006/Α' 131 και π.δ. 29/2018/Α' 58).

### 1. ΦΥΛΛΟ ΤΗΣ ΕΦΗΜΕΡΙΔΑΣ ΤΗΣ ΚΥΒΕΡΝΗΣΕΩΣ (ΦΕΚ)

- Τα **ΦΕΚ σε ηλεκτρονική μορφή** διατίθενται δωρεάν στο **www.et.gr**, την επίσημη ιστοσελίδα του Εθνικού Τυπογραφείου. Όσα ΦΕΚ δεν έχουν ψηφιοποιηθεί και καταχωριστεί στην ανωτέρω ιστοσελίδα, ψηφιοποιούνται και αποστέλλονται επίσης δωρεάν με την υποβολή αίτησης, για την οποία αρκεί η συμπλήρωση των αναγκαίων στοιχείων σε ειδική φόρμα στον ιστότοπο **www.et.gr**.

- Τα **ΦΕΚ σε έντυπη μορφή** διατίθενται σε μεμονωμένα φύλλα είτε απευθείας από το Τμήμα Πωλήσεων και Συνδρομητών, είτε ταχυδρομικά με την αποστολή αιτήματος παραγγελίας μέσω των ΚΕΠ, είτε με ετήσια συνδρομή μέσω του Τμήματος Πωλήσεων και Συνδρομητών. Το κόστος ενός ασπρόμαυρου ΦΕΚ από 1 έως 16 σελίδες είναι 1,00 €, αλλά για κάθε επιπλέον οκτασέλιδο (ή μέρος αυτού) προσαυξάνεται κατά 0,20 €. Το κόστος ενός έγχρωμου ΦΕΚ από 1 έως 16 σελίδες είναι 1,50 €, αλλά για κάθε επιπλέον οκτασέλιδο (ή μέρος αυτού) προσαυξάνεται κατά 0,30 €. Το τεύχος Α.Σ.Ε.Π. διατίθεται δωρεάν.

#### • Τρόποι αποστολής κειμένων προς δημοσίευση:

Α. Τα κείμενα προς δημοσίευση στο ΦΕΚ, από τις υπηρεσίες και τους φορείς του δημοσίου, αποστέλλονται ηλεκτρονικά στη διεύθυνση **webmaster.et@et.gr** με χρήση προηγμένης ψηφιακής υπογραφής και χρονοσήμανσης.

Β. Κατ' εξαίρεση, όσοι πολίτες δεν διαθέτουν προηγμένη ψηφιακή υπογραφή μπορούν είτε να αποστέλλουν ταχυδρομικά, είτε να καταθέτουν με εκπρόσωπό τους κείμενα προς δημοσίευση εκτυπωμένα σε χαρτί στο Τμήμα Παραλαβής και Καταχώρισης Δημοσιευμάτων.

- Πληροφορίες, σχετικά με την αποστολή/κατάθεση εγγράφων προς δημοσίευση, την ημερήσια κυκλοφορία των Φ.Ε.Κ., με την πώληση των τευχών και με τους ισχύοντες τιμοκαταλόγους για όλες τις υπηρεσίες μας, περιλαμβάνονται στον ιστότοπο (**www.et.gr**). Επίσης μέσω του ιστότοπου δίδονται πληροφορίες σχετικά με την πορεία δημοσίευσης των εγγράφων, με βάση τον Κωδικό Αριθμό Δημοσιεύματος (ΚΑΔ). Πρόκειται για τον αριθμό που εκδίδει το Εθνικό Τυπογραφείο για όλα τα κείμενα που πληρούν τις προϋποθέσεις δημοσίευσης.

### 2. ΕΚΤΥΠΩΤΙΚΕΣ - ΕΚΔΟΤΙΚΕΣ ΑΝΑΓΚΕΣ ΤΟΥ ΔΗΜΟΣΙΟΥ

Το Εθνικό Τυπογραφείο ανταποκρινόμενο σε αιτήματα υπηρεσιών και φορέων του δημοσίου αναλαμβάνει να σχεδιάσει και να εκτυπώσει έντυπα, φυλλάδια, βιβλία, αφίσες, μπλοκ, μηχανογραφικά έντυπα, φακέλους για κάθε χρήση, κ.ά.

Επίσης σχεδιάζει ψηφιακές εκδόσεις, λογότυπα και παράγει οπτικοακουστικό υλικό.

**Ταχυδρομική Διεύθυνση:** Καποδιστρίου 34, τ.κ. 10432, Αθήνα

**ΤΗΛΕΦΩΝΙΚΟ ΚΕΝΤΡΟ:** 210 5279000 - fax: 210 5279054

#### ΕΞΥΠΗΡΕΤΗΣΗ ΚΟΙΝΟΥ

**Πωλήσεις - Συνδρομές:** (Ισόγειο, τηλ. 210 5279178 - 180)

**Πληροφορίες:** (Ισόγειο, Γρ. 3 και τηλεφ. κέντρο 210 5279000)

**Παραλαβή Δημ. Ύλης:** (Ισόγειο, τηλ. 210 5279167, 210 5279139)

**Ωράριο για το κοινό:** Δευτέρα ως Παρασκευή: 8:00 - 13:30

Ιστότοπος: **www.et.gr**

Πληροφορίες σχετικά με την λειτουργία του ιστότοπου: **helpdesk.et@et.gr**

Αποστολή ψηφιακά υπογεγραμμένων εγγράφων προς δημοσίευση στο ΦΕΚ: **webmaster.et@et.gr**

Πληροφορίες για γενικό πρωτόκολλο και αλληλογραφία: **grammateia@et.gr**

**Πείτε μας τη γνώμη σας,**

για να βελτιώσουμε τις υπηρεσίες μας, συμπληρώνοντας την ειδική φόρμα στον ιστότοπό μας.

