



ΕΦΗΜΕΡΙΔΑ ΤΗΣ ΚΥΒΕΡΝΗΣΕΩΣ ΤΗΣ ΕΛΛΗΝΙΚΗΣ ΔΗΜΟΚΡΑΤΙΑΣ

17 Ιουλίου 2023

ΤΕΥΧΟΣ ΤΕΤΑΡΤΟ

Αρ. Φύλλου 590

ΠΕΡΙΕΧΟΜΕΝΑ

ΑΠΟΦΑΣΕΙΣ

- 1 Άρση της αναδάσωσης, όπως αυτή κηρύχθηκε με την υπό στοιχεία ΔΔ 2265/09-09-1977 (Δ' 511) απόφαση του Νομάρχη Έβρου, για έκταση εμβαδού 4.000,00 τ.μ. στη δασική θέση «Τρία μνήματα ποταμού» περιοχής αγροκτήματος Άβαντα του Δήμου Αλεξανδρούπολης, Περιφερειακής Ενότητας Έβρου.
- 2 Άρση της αναδάσωσης, όπως αυτή κηρύχθηκε με την υπ' αρ. 3270/11-10-1977 (Δ' 22/1978) απόφαση του Νομάρχη Έβρου, για έκταση εμβαδού 40.000,00 τ.μ. στη δασική θέση «Καλλιθέα» αγροκτήματος Νίψας του Δήμου Αλεξανδρούπολης, Περιφερειακής Ενότητας Έβρου.

ΑΠΟΦΑΣΕΙΣ

Αριθμ. 34871

(1)

Άρση της αναδάσωσης, όπως αυτή κηρύχθηκε με την υπό στοιχεία ΔΔ 2265/09-09-1977 (Δ' 511) απόφαση του Νομάρχη Έβρου, για έκταση εμβαδού 4.000,00 τ.μ. στη δασική θέση «Τρία μνήματα ποταμού» περιοχής αγροκτήματος Άβαντα του Δήμου Αλεξανδρούπολης, Περιφερειακής Ενότητας Έβρου.

Ο ΓΕΝΙΚΟΣ ΓΡΑΜΜΑΤΕΑΣ ΔΑΣΩΝ
ΤΟΥ ΥΠΟΥΡΓΕΙΟΥ ΠΕΡΙΒΑΛΛΟΝΤΟΣ
ΚΑΙ ΕΝΕΡΓΕΙΑΣ

Έχοντας υπόψη:

1. Το «Σύνταγμα της Ελλάδας» άρθρο 24 παρ. 1 και άρθρο 117 παρ. 3 (Α' 120/2008).
2. Τις διατάξεις του ν. 998/1979 «Περί προστασίας δασών και των δασικών εν γένει εκτάσεων της Χώρας» (Α' 289) και ειδικότερα το άρθρο 38 παρ. 1 και το άρθρο 41.
3. Τις διατάξεις της παρ. 4 του άρθρου 44 του ν. 998/1979, όπως προστέθηκε με την παρ. 3 του άρθρου 36 του ν. 3698/2008 (Α' 198), αντικαταστάθηκε με τη διάταξη της παρ. 3 του άρθρου 35 του ν. 4280/2014 (Α' 159) και όπως προστέθηκαν οι παρ. 5 και 6 με το άρθρο 74 του ν. 4986/2022 (Α' 204).

4. Τις διατάξεις της παρ. 3 του άρθρου 70 του ν. 998/1979, όπως προστέθηκε με την παρ. 2 του άρθρου 12 του ν. 2040/1992 «Ρυθμίσεις θεμάτων αρμοδιότητας Υπουργείου Γεωργίας και νομικών προσώπων εποπτείας και άλλες διατάξεις» (Α' 70) και αντικαταστάθηκε με την παρ. 15 του άρθρου 1 του ν. 3208/2003 «Προστασία των δασικών οικοσυστημάτων, κατάρτιση δασολογίου, ρύθμιση εμπραγμάτων δικαιωμάτων επί δασών και δασικών εν γένει εκτάσεων και άλλες διατάξεις» (Α' 303).

5. Τις διατάξεις του άρθρου 120 του ν. 1892/1990 «Για τον εκσυγχρονισμό και την ανάπτυξη και άλλες διατάξεις» (Α' 101).

6. Τις διατάξεις του ν. 3852/2010 «Νέα Αρχιτεκτονική της Αυτοδιοίκησης και Αποκεντρωμένης Διοίκησης-Πρόγραμμα Καλλικράτης» (Α' 87) και κυρίως τα άρθρα 6 και 280.

7. Τις διατάξεις του ν. 3861/2010 «Ενίσχυση της διαφάνειας με την υποχρεωτική ανάρτηση νόμων και πράξεων των κυβερνητικών, διοικητικών και αυτοδιοικητικών οργάνων στο διαδίκτυο "Πρόγραμμα Διαύγεια" και άλλες διατάξεις» (Α' 112).

8. Τις διατάξεις του ν. 4061/2012 «Διαχείριση και προστασία ακινήτων Υπουργείου Αγροτικής Ανάπτυξης και Τροφίμων - Ρύθμιση εμπραγμάτων δικαιωμάτων και άλλες διατάξεις» (Α' 66).

9. Τις διατάξεις των άρθρων 28 και 28Α του ν. 4325/2015 «Εκδημοκρατισμός της Διοίκησης- Καταπολέμηση Γραφειοκρατίας και Ηλεκτρονική Διακυβέρνηση. Αποκατάσταση αδικιών και άλλες διατάξεις» (Α' 47), όπως ισχύει σήμερα.

10. Τις διατάξεις του άρθρου δεύτερου και της παρ. 5 του άρθρου τρίτου της από 13.8.2021 Πράξης Νομοθετικού Περιεχομένου, που κυρώθηκε με το άρθρο 2 του ν. 4824/2021 «Κύρωση: α) της από 5-8-2021 Πράξης Νομοθετικού Περιεχομένου «Εκτακτα μέτρα για την αντιμετώπιση του κινδύνου πυρκαγιών (Α' 138) και β) της από 13-8-2021 Πράξης Νομοθετικού περιεχομένου "Εκτακτα μέτρα για την αποτελεσματική προστασία και την ταχεία αποκατάσταση του φυσικού περιβάλλοντος, την άμεση στήριξη των πληγέντων από τις πυρκαγιές του Ιουλίου/Αυγούστου 2021 και συναφείς διατάξεις" (Α' 143) και άλλες διατάξεις» (Α' 156).

11. Τις διατάξεις των άρθρων 47 έως 55 του ν. 4915/2022 «Εθνικό Στρατηγικό Σχέδιο Καταπολέμησης της Διαφθοράς, διατάξεις για θέματα ανθρώπινου δυναμικού και Οργανισμών Τοπικής Αυτοδιοίκησης, νομοθετικό πλαίσιο εκπαίδευσης των σπουδαστών/

σπουδαστριών της Εθνικής Σχολής Δημόσιας Διοίκησης και Αυτοδιοίκησης για την ένταξη στον κλάδο Π.Ε. Επιτελικών Στελεχών, διατάξεις για την ολοκλήρωση της μεταφοράς των δασικών υπηρεσιών στο Υπουργείο Περιβάλλοντος και Ενέργειας, διατάξεις για την εφαρμογή του Εθνικού Σχεδίου Ανάκαμψης και Ανθεκτικότητας "Ελλάδα 2.0", Εθνική Σύνταξη Ομογενών και άλλες επείγουσες διατάξεις» (Α' 63).

12. Το π.δ. 29/2022 «Τροποποίηση του π.δ. 132/2017 Οργανισμός του Υπουργείου Περιβάλλοντος και Ενέργειας (Υ.Π.Ε.Ν.) (Α' 160)» (Α' 77).

13. Το π.δ. 6/2022 «Σύσταση και μετονομασία Γενικών Γραμματειών, σύσταση Ειδικής Γραμματείας, μεταφορά υπηρεσιών και αρμοδιοτήτων» (Α' 17).

14. Την υπό στοιχεία ΥΠΕΝ/ΥΠΡΓ/11835/1139/8-2-2022 κοινή απόφαση του Πρωθυπουργού και του Υπουργού Περιβάλλοντος και Ενέργειας «Διορισμός Γενικού Γραμματέα Δασών του Υπουργείου Περιβάλλοντος και Ενέργειας» (Υ.Ο.Δ.Δ. 76).

15. Την υπό στοιχεία ΥΠΕΝ/ΔΔΥ/48478/3594/2022 κοινή υπουργική απόφαση «Καθορισμός των διοικητικών λεπτομερειών μεταφοράς των δασικών υπηρεσιών, του αντίστοιχου προσωπικού και λοιπών θεμάτων της παρ. 5 του άρθρου τρίτου της από 13.8.2021 Πράξης Νομοθετικού Περιεχομένου (Α' 143), η οποία κυρώθηκε με το άρθρο 2 του ν. 4824/2021 (Α' 156)» (Β' 2415).

16. Τις υπ' αρ. 160417/1180/8-7-1980, 182447/3049/24-9-1980 και 154659/24-05-1982 διαταγές του Υπουργείου Γεωργίας.

17. Την υπ' αρ. 117080/6353/13-11-2014 (ΑΔΑ: 77ΣΕ0-ΙΒ3) εντολή της Διεύθυνσης Προστασίας Δασών και Αγροπεριβάλλοντος του Υ.Π.Ε.Κ.Α.

18. Τις υπ' αρ. 68376/12-09-2013, 81156/30-10-2013, 20522/13-03-2015, 58255/04-09-2017 και 21638/11-04-2018 εντολές της Γενικής Διεύθυνσης Δασών και Αγροτικών Υποθέσεων της Αποκεντρωμένης Διοίκησης Μακεδονίας - Θράκης.

19. Τα υπό στοιχεία Γ39682/28-04-2015, Γ8789/06-02-2017 και Γ59540/19-10-2018 έγγραφα του Εθνικού Τυπογραφείου.

20. Την υπ' αρ. 2601/12-02-2021 (Ορθή Επανάληψη 18-02-2021) (ΑΔΑ: 6ΖΡ0ΟΡ1Υ-0Β4) απόφαση του Διευθυντή Δασών Ν. Έβρου "Ανάρτηση Δασικού Χάρτη των Τοπικών και Δημοτικών Κοινοτήτων των Δήμων Αλεξανδρούπολης, Σουφλίου, Διδυμοτείχου, Ορεστιάδας και Σαμοθράκης της Περιφερειακής Ενότητας Έβρου και πρόσκληση για υποβολή αντιρρήσεων κατά του περιεχομένου του", όπως αυτή τροποποιήθηκε με την υπ' αρ. 40330/10-02-2022 (ΑΔΑ: 6Ψ21ΟΡ1Υ-ΥΤΡ) πράξη τροποποίησης του αναρτημένου Δασικού Χάρτη και όπως αυτή κυρώθηκε μερικώς με την υπ' αρ. 406042/09-11-2022 (Δ' 880) απόφαση Γενικού Γραμματέα Δασών του Υπουργείου Περιβάλλοντος και Ενέργειας.

21. Την υπό στοιχεία ΥΠΕΝ/ΔΝΕΠ/83988/2740/25-08-2022 απόφαση «Εξουσιοδότηση υπογραφής "Με εντολή Υπουργού" του Υπουργού Περιβάλλοντος και Ενέργειας, "Με εντολή Υφυπουργού" του Υφυπουργού Περιβάλλοντος και Ενέργειας και "Με εντολή Γενικού Γραμματέα Δασών" του Γενικού Γραμματέα Δασών του

Υπουργείου Περιβάλλοντος και Ενέργειας, κατά λόγο αρμοδιότητας, στον Προϊστάμενο της Γενικής Διεύθυνσης Δασών και Δασικού Περιβάλλοντος της Γενικής Γραμματείας Δασών του Υ.Π.Ε.Ν., στους Προϊστάμενους των Επιθεωρήσεων Εφαρμογής Δασικής Πολιτικής και στους Προϊστάμενους των Διευθύνσεων, Δασαρχείων και Τμημάτων που υπάγονται σε αυτές» (Β' 4528).

22. Την υπό στοιχεία ΔΔ 2265/09-09-1977 απόφαση του Νομάρχη Έβρου «Περί κηρύξεως ως αναδασωτέας καείσης δημόσιας δασικής εκτάσεως εμβαδού 4 στρεμμάτων περιφερειακής Κοινότητας Άβαντος Ν. Έβρου» (Δ' 511).

23. Την υπ' αρ. 203577/26-04-2023 εισήγηση του Δασαρχείου Αλεξανδρούπολης, με την επισυναπτόμενη σ' αυτήν έκθεση αυτοψίας Δασολόγου της υπηρεσίας, όπου προτείνεται η άρση αναδάσωσης όπως αυτή κηρύχθηκε με την υπό στοιχεία ΔΔ 2265/09-09-1977 (Δ' 511) απόφαση του Νομάρχη Έβρου, για έκταση εμβαδού 4.000,00 τ.μ. στη δασική θέση «Τρία μνήματα ποταμού» περιοχής αγροκτήματος Άβαντα του Δήμου Αλεξανδρούπολης, Περιφερειακής Ενότητας Έβρου, αποφασίζουμε:

Την άρση αναδάσωσης, για έκταση εμβαδού "Τεσσάρων χιλιάδων τετραγωνικών μέτρων" (4.000,00 τ.μ.), όπως αυτή κηρύχθηκε με την υπό στοιχεία ΔΔ 2265/09-09-1977 (Δ' 511) απόφαση του Νομάρχη Έβρου, η οποία βρίσκεται στη δασική θέση «Τρία μνήματα ποταμού» περιοχής αγροκτήματος Άβαντα του Δήμου Αλεξανδρούπολης, Περιφερειακής Ενότητας Έβρου.

Η ανωτέρω έκταση, εμβαδού 4.000,00 τ.μ., που προσδιορίζεται από τα στοιχεία (1,2,3,...,18,1), όπως αυτή απεικονίζεται στο προσαρτημένο στην παρούσα απόφαση, εξαρτημένο από το Εθνικό Τριγωνομετρικό Δίκτυο της Χώρας, τοπογραφικό διάγραμμα κλίμακας 1:7.500, σε προβολικό σύστημα Συντεταγμένων ΕΓΣΑ '87, ανήκει στις δασικού χαρακτήρα εκτάσεις, κατά την έννοια των διατάξεων της παραγράφου 1 του άρθρου 3 του ν. 998/1979, όπως ισχύει σήμερα και η οποία κηρύχθηκε ως αναδασωτέα με την υπό στοιχεία ΔΔ 2265/09-09-1977 (Δ' 511) απόφαση του Νομάρχη Έβρου, λόγω πυρκαγιάς που εκδηλώθηκε στην περιοχή.

Η άρση αναδάσωσης της έκτασης εμβαδού 4.000,00 τ.μ., ενεργείται βάσει του άρθρου 117 παρ. 3 του Συντάγματος της χώρας και σύμφωνα με τις διατάξεις του άρθρου 44 παρ. 4 του ν. 998/1979, όπως προστέθηκε με την παρ. 3 του άρθρου 36 του ν. 3698/2008 (Α' 198) και αντικαταστάθηκε με την παρ. 3 του άρθρου 35 του ν. 4280/2014 (Α' 159) και όπως προστέθηκαν οι παρ. 5 και 6 με το άρθρο 74 του ν. 4986/2022 (Α' 204).

Η ανωτέρω αναδάσωση αίρεται, μετά την πραγματοποίηση της αναδάσωσης ή την αποκατάστασή της σύμφωνα με την προϋπάρχουσα κατάσταση, με φυσική αναγέννηση - αναδάσωση, η οποία συντελέστηκε με την επαναφορά της καταστραφείσας δασικής βλάστησης στην έκταση, που πριν την καταστροφή της από πυρκαγιά καλύπτονταν από δασική βλάστηση αείφυλλων πλατύφυλλων και ατόμων τραχείας πεύκης, με οικολογικά χαρακτηριστικά επαρκή για την υπαγωγή της στις δασικού χαρακτήρα εκτάσεις του άρθρου 3 του ν. 998/1979, όπως ισχύει σήμερα.

Η εν θέματι έκταση, συνολικού εμβαδού 4.000,00 τ.μ., σύμφωνα με τον δασικό χάρτη της Π.Ε. Έβρου, που αναρ-

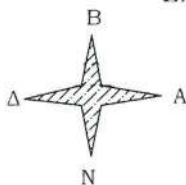
τήθηκε και κυρώθηκε μερικώς με την υπό στοιχείο (20) σχετική απόφαση του Διευθυντή Δασών Ν. Έβρου, κατατάχθηκε στην κατηγορία ΔΔ 1.

Κατά της παρούσας απόφασης επιτρέπεται υποβολή αίτησης ακύρωσης στο Τριμελές Διοικητικό Εφετείο Θεσσαλονίκης (άρθρο 47 του ν. 3900/2010 Α' 213) εντός προθεσμίας εξήντα (60) ημερών, αρχομένη από την επομένη της δημοσίευσής της (άρθρο 46 π.δ. 18/1989).

Επίσης, κατά της παρούσας απόφασης επιτρέπεται υποβολή αίτησης ανάκλησης ή τροποποίησης για οποιαδήποτε πραγματική ή νομική αιτία, από οποιονδήποτε έχει έννομο συμφέρον, σύμφωνα με τις διατάξεις της παρ. 3 του άρθρου 35 του ν. 4280/2014 και της παρ. 4 του άρθρου 44 του ν. 998/1979, όπως ισχύει.

Με την απόφασή μας αυτή δεν προκαλείται δαπάνη σε βάρος του κρατικού προϋπολογισμού.

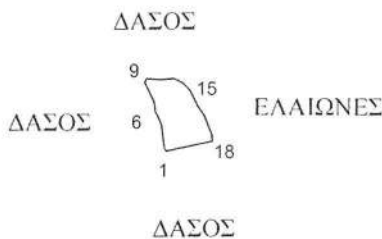
ΤΟΠΟΓΡΑΦΙΚΟ ΔΙΑΓΡΑΜΜΑ
ΠΕΡΙΟΧΗ: ΑΓΡΟΚΤΗΜΑ ΑΒΑΝΤΑ ΔΗΜΟΥ ΑΛΕΞΑΝΔΡΟΥΠΟΛΗΣ
ΔΑΣΙΚΗ ΘΕΣΗ: ΤΡΙΑ ΜΝΗΜΑΤΑ ΠΟΤΑΜΟΥ
ΕΜΒΑΔΟ ΑΝΑΔΑΣΩΤΕΑΣ ΕΚΤΑΣΗΣ : 4000,00 τ.μ.
ΣΥΣΤΗΜΑ ΣΥΝΤΕΤΑΓΜΕΝΩΝ ΕΓΣΑ 87
ΚΛΙΜΑΚΑΣ 1 : 7.500



ΕΘΝΙΚΟ ΤΥΠΟΓΡΑΦΕΙΟ
 Για τεχνικούς λόγους στο σχεδιάγραμμα, από το ηλεκτρονικό αρχείο, έγινε σμίκρυνση κατά ποσοστό **87%**

Πίνακας Συντεταγμένων των κορυφών του 1,2,3.....
 Εμβαδόν τεμαχίου = 4000.00 τ.μ. - Περίμετρος = 264.86 μ.

α/α	X	Y	Αποστάσεις
1	659666.84	4530434.94	----
2	659665.05	4530438.85	1 - 2: 4.31
3	659663.54	4530448.47	2 - 3: 9.73
4	659661.63	4530465.15	3 - 4: 16.79
5	659656.98	4530476.24	4 - 5: 12.03
6	659654.29	4530481.34	5 - 6: 5.76
7	659653.42	4530491.43	6 - 7: 10.13
8	659642.34	4530514.17	7 - 8: 25.30
9	659644.52	4530518.91	8 - 9: 5.22
10	659660.21	4530517.67	9 - 10: 15.73
11	659665.86	4530517.78	10 - 11: 5.66
12	659676.02	4530518.91	11 - 12: 10.22
13	659685.40	4530514.45	12 - 13: 10.38
14	659694.31	4530505.80	13 - 14: 12.42
15	659703.53	4530487.41	14 - 15: 20.58
16	659711.07	4530476.34	15 - 16: 13.39
17	659719.73	4530454.41	16 - 17: 23.58
18	659720.99	4530446.15	17 - 18: 8.35
1	659666.84	4530434.94	18 - 1: 55.29



ΧΑΡΤΗΣ ΠΕΡΙΟΧΗΣ ΜΕ ΚΛΙΜΑΚΑ 1:50000, ΟΠΟΥ ΦΑΙΝΕΤΑΙ Η ΑΝΑΔΑΣΩΤΕΑ ΕΚΤΑΣΗ ΠΟΥ ΑΙΡΕΤΑΙ ΜΕ ΤΗΝ ΥΠ' ΑΡΙΘΜ. 348/11.06.2023 ΑΠΟΦΑΣΗ...
 — : ΘΕΣΗ ΕΚΤΑΣΗΣ



Η ΣΥΝΤΑΚΤΡΙΑ
 ΑΛΕΞ/ΠΟΛ/Η 25-04-2023

Ο ΔΑΣΑΡΧΗΣ
 ΑΛΕΞ/ΠΟΛ/Η 25-04-2023

Ο ΠΡΟΣΤΑΜΕΝΟΣ
 ΔΙΕΥΘΥΝΣΗΣ ΔΑΣΩΝ ΕΒΡΟΥ

Ο ΠΡΟΣΤΑΜΕΝΟΣ ΕΠΙΘΕΩΡΗΣΕΩΝ
 ΕΦΑΡΜΟΓΗΣ ΔΑΣΙΚΗΣ ΠΟΛΙΤΙΚΗΣ

ΠΙΣΤΟΛΟ Μ. ΒΑΣΙΛΙΚΗ
 ΔΑΣΟΛΟΓΟΣ
 ΜΕ Α' ΒΑΘΜΟ

ΠΙΣΤΟΛΟ Κ. ΓΕΩΡΓΙΟΣ
 ΔΑΣΟΛΟΓΟΣ
 ΜΕ Α' ΒΑΘΜΟ

ΔΡ. ΑΝΘΡΟΠΟΥΛΟΣ Κ. ΠΕΤΡΟΣ
 ΔΑΣΟΛΟΓΟΣ
 ΜΕ Α' ΒΑΘΜΟ

ΔΡ. ΦΡΑΓΚΙΣΚΑΚΗΣ ΝΙΚΗΤΑΣ
 ΔΑΣΟΛΟΓΟΣ
 ΜΕ Α' ΒΑΘΜΟ

Η απόφαση αυτή να δημοσιευθεί στην Εφημερίδα της Κυβερνήσεως.

Αλεξανδρούπολη, 6 Ιουλίου 2023

Με εντολή Γενικού Γραμματέα Δασών
Ο Προϊστάμενος Επιθεώρησης Εφαρμογής
Δασικής Πολιτικής Μακεδονίας - Θράκης
ΝΙΚΗΤΑΣ ΦΡΑΓΚΙΣΚΑΚΗΣ

Αριθμ. 348282 (2)

Άρση της αναδάσωσης, όπως αυτή κηρύχθηκε με την υπ' αρ. 3270/11-10-1977 (Δ' 22/1978) απόφαση του Νομάρχη Έβρου, για έκταση εμβαδού 40.000,00 τ.μ. στη δασική θέση «Καλλιθέα» αγροκτήματος Νίψας του Δήμου Αλεξανδρούπολης, Περιφερειακής Ενότητας Έβρου.

Ο ΓΕΝΙΚΟΣ ΓΡΑΜΜΑΤΕΑΣ ΔΑΣΩΝ
ΤΟΥ ΥΠΟΥΡΓΕΙΟΥ ΠΕΡΙΒΑΛΛΟΝΤΟΣ
ΚΑΙ ΕΝΕΡΓΕΙΑΣ

Έχοντας υπόψη:

1. Το «Σύνταγμα της Ελλάδας» άρθρο 24 παρ. 1 και άρθρο 117 παρ. 3 (Α' 120/2008).

2. Τις διατάξεις του ν. 998/1979 «Περί προστασίας δασών και των δασικών εν γένει εκτάσεων της Χώρας» (Α' 289) και ειδικότερα το άρθρο 38 παρ. 1 και το άρθρο 41.

3. Τις διατάξεις της παρ. 4 του άρθρου 44 του ν. 998/1979, όπως προστέθηκε με την παρ. 3 του άρθρου 36 του ν. 3698/2008 (Α' 198), αντικαταστάθηκε με τη διάταξη της παρ. 3 του άρθρου 35 του ν. 4280/2014 (Α' 159) και όπως προστέθηκαν οι παρ. 5 και 6 με το άρθρο 74 του ν. 4986/2022 (Α' 204).

4. Τις διατάξεις της παρ. 3 του άρθρου 70 του ν. 998/1979, όπως προστέθηκε με την παρ. 2 του άρθρου 12 του ν. 2040/1992 «Ρυθμίσεις θεμάτων αρμοδιότητας Υπουργείου Γεωργίας και νομικών προσώπων εποπτείας και άλλες διατάξεις» (Α' 70) και αντικαταστάθηκε με την παρ. 15 του άρθρου 1 του ν. 3208/2003 «Προστασία των δασικών οικοσυστημάτων, κατάρτιση δασολογίου, ρύθμιση εμπραγμάτων δικαιωμάτων επί δασών και δασικών εν γένει εκτάσεων και άλλες διατάξεις» (Α' 303).

5. Τις διατάξεις του άρθρου 120 του ν. 1892/1990 «Για τον εκσυγχρονισμό και την ανάπτυξη και άλλες διατάξεις» (Α' 101).

6. Τις διατάξεις του ν. 3852/2010 «Νέα Αρχιτεκτονική της Αυτοδιοίκησης και Αποκεντρωμένης Διοίκησης-Πρόγραμμα Καλλικράτης» (Α' 87) και κυρίως τα άρθρα 6 και 280.

7. Τις διατάξεις του ν. 3861/2010 «Ενίσχυση της διαφάνειας με την υποχρεωτική ανάρτηση νόμων και πράξεων των κυβερνητικών, διοικητικών και αυτοδιοικητικών οργάνων στο διαδίκτυο "Πρόγραμμα Διαύγεια" και άλλες διατάξεις» (Α' 112).

8. Τις διατάξεις του ν. 4061/2012 «Διαχείριση και προστασία ακινήτων Υπουργείου Αγροτικής Ανάπτυξης και Τροφίμων - Ρύθμιση εμπραγμάτων δικαιωμάτων και άλλες διατάξεις» (Α' 66).

9. Τις διατάξεις των άρθρων 28 και 28Α του ν. 4325/2015 «Εκδημοκρατισμός της Διοίκησης- Καταπολέμηση Γραφειοκρατίας και Ηλεκτρονική Διακυβέρνηση. Αποκατάσταση αδικιών και άλλες διατάξεις» (Α' 47), όπως ισχύει σήμερα.

10. Τις διατάξεις του άρθρου δεύτερου και της παρ. 5 του άρθρου τρίτου της από 13.8.2021 Πράξης Νομοθετικού Περιεχομένου, που κυρώθηκε με το άρθρο 2 του ν. 4824/2021 «Κύρωση: α) της από 5-8-2021 Πράξης Νομοθετικού Περιεχομένου "Έκτακτα μέτρα για την αντιμετώπιση του κινδύνου πυρκαγιών" (Α' 138) και β) της από 13-8-2021 Πράξης Νομοθετικού περιεχομένου "Έκτακτα μέτρα για την αποτελεσματική προστασία και την ταχεία αποκατάσταση του φυσικού περιβάλλοντος, την άμεση στήριξη των πληγέντων από τις πυρκαγιές του Ιουλίου/Αυγούστου 2021 και συναφείς διατάξεις" (Α' 143) και άλλες διατάξεις» (Α' 156).

11. Τις διατάξεις των άρθρων 47 έως 55 του ν. 4915/2022 «Εθνικό Στρατηγικό Σχέδιο Καταπολέμησης της Διαφθοράς, διατάξεις για θέματα ανθρώπινου δυναμικού και Οργανισμών Τοπικής Αυτοδιοίκησης, νομοθετικό πλαίσιο εκπαίδευσης των σπουδαστών/σπουδαστριών της Εθνικής Σχολής Δημόσιας Διοίκησης και Αυτοδιοίκησης για την ένταξη στον κλάδο Π.Ε. Επιτελικών Στελεχών, διατάξεις για την ολοκλήρωση της μεταφοράς των δασικών υπηρεσιών στο Υπουργείο Περιβάλλοντος και Ενέργειας, διατάξεις για την εφαρμογή του Εθνικού Σχεδίου Ανάκαμψης και Ανθεκτικότητας "Ελλάδα 2.0", Εθνική Σύνταξη Ομογενών και άλλες επείγουσες διατάξεις» (Α' 63).

12. Το π.δ. 29/2022 «Τροποποίηση του π.δ. 132/2017 Οργανισμός του Υπουργείου Περιβάλλοντος και Ενέργειας (Υ.Π.ΕΝ.) (Α' 160)» (Α' 77).

13. Το π.δ. 6/2022 «Σύσταση και μετονομασία Γενικών Γραμματειών, σύσταση Ειδικής Γραμματείας, μεταφορά υπηρεσιών και αρμοδιοτήτων» (Α' 17).

14. Την υπό στοιχεία ΥΠΕΝ/ΥΠΠΡΓ/11835/1139/8-2-2022 κοινή απόφαση του Πρωθυπουργού και του Υπουργού Περιβάλλοντος και Ενέργειας «Διορισμός Γενικού Γραμματέα Δασών του Υπουργείου Περιβάλλοντος και Ενέργειας» (Υ.Ο.Δ.Δ. 76).

15. Την υπό στοιχεία ΥΠΕΝ/ΔΔΥ/48478/3594/2022 κοινή υπουργική απόφαση «Καθορισμός των διοικητικών λεπτομερειών μεταφοράς των δασικών υπηρεσιών, του αντίστοιχου προσωπικού και λοιπών θεμάτων της παρ. 5 του άρθρου τρίτου της από 13.8.2021 Πράξης Νομοθετικού Περιεχομένου (Α' 143), η οποία κυρώθηκε με το άρθρο 2 του ν. 4824/2021 (Α' 156)» (Β' 2415).

16. Τις υπ' αρ. 160417/1180/8-7-1980, 182447/3049/24-9-1980 και 154659/24-05-1982 διαταγές του Υπουργείου Γεωργίας.

17. Την υπ' αρ. 117080/6353/13-11-2014 (ΑΔΑ: 77ΣΕ0-ΙΒ3) εντολή της Διεύθυνσης Προστασίας Δασών και Αγροπεριβάλλοντος του Υ.Π.Ε.Κ.Α.

18. Τις υπ' αρ. 68376/12-09-2013, 81156/30-10-2013, 20522/13-03-2015, 58255/04-09-2017 και 21638/11-04-2018 εντολές της Γενικής Διεύθυνσης Δασών και Αγροτικών Υποθέσεων της Αποκεντρωμένης Διοίκησης Μακεδονίας - Θράκης.

19. Τα υπό στοιχεία Γ39682/28-04-2015, Γ8789/06-02-2017 και Γ59540/19-10-2018 έγγραφα του Εθνικού Τυπογραφείου.

20. Την υπ' αρ. 2601/12-02-2021 (Ορθή Επανάληψη 18-02-2021) (ΑΔΑ: 6ΖΡ0ΟΡ1Υ-0Β4) απόφαση του Διευθυντή Δασών Ν. Έβρου "Ανάρτηση Δασικού Χάρτη των Τοπικών και Δημοτικών Κοινοτήτων των Δήμων Αλεξανδρούπολης, Σουφλίου, Διδυμοτείχου, Ορεστιάδας και Σαμοθράκης της Περιφερειακής Ενότητας Έβρου και πρόσκληση για υποβολή αντιρρήσεων κατά του περιεχομένου του", όπως αυτή τροποποιήθηκε με την υπ' αρ. 40330/10-02-2022 (ΑΔΑ: 6Ψ21ΟΡ1Υ-ΥΤΡ) πράξη τροποποίησης του αναρτημένου Δασικού Χάρτη και όπως αυτή κυρώθηκε μερικώς με την υπ' αρ. 406042/09-11-2022 (Δ' 880) απόφαση Γενικού Γραμματέα Δασών του Υπουργείου Περιβάλλοντος και Ενέργειας.

21. Την υπό στοιχεία ΥΠΕΝ/ΔΝΕΠ/83988/2740/25-08-2022 απόφαση «Εξουσιοδότηση υπογραφής "Με εντολή Υπουργού" του Υπουργού Περιβάλλοντος και Ενέργειας, "Με εντολή Υφυπουργού" του Υφυπουργού Περιβάλλοντος και Ενέργειας και "Με εντολή Γενικού Γραμματέα Δασών" του Γενικού Γραμματέα Δασών του Υπουργείου Περιβάλλοντος και Ενέργειας, κατά λόγο αρμοδιότητας, στον Προϊστάμενο της Γενικής Διεύθυνσης Δασών και Δασικού Περιβάλλοντος της Γενικής Γραμματείας Δασών του Υ.Π.Ε.Ν., στους Προϊστάμενους των Επιθεωρήσεων Εφαρμογής Δασικής Πολιτικής και στους Προϊστάμενους των Διευθύνσεων, Δασαρχείων και Τμημάτων που υπάγονται σε αυτές» (Β' 4528).

22. Την υπ' αρ. 3270/11-10-1977 απόφαση του Νομάρχη Έβρου, «Περί κηρύξεως ως αναδασωτέας καείσης δημοσίας δασικής εκτάσεως εμβαδού σαράντα (40) στρεμ. ευρισκόμενης στη τοποθεσία "Καλλιθέα" περιφέρειας Κοινότητος Νίψας Ν. Έβρου» (Δ' 22/1978).

23. Την υπ' αρ. 246942/18-05-2023 εισήγηση του Δασαρχείου Αλεξανδρούπολης, με την επισυναπτόμενη σ' αυτήν έκθεση αυτοψίας Δασολόγου της υπηρεσίας, όπου προτείνεται η άρση αναδάσωσης όπως αυτή κηρύχθηκε με την υπ' αρ. 3270/11-10-1977 (Δ' 22/1978) απόφαση του Νομάρχη Έβρου, για έκταση εμβαδού 40.000,00 τ.μ. στη δασική θέση «Καλλιθέα» αγροκτήματος Νίψας του Δήμου Αλεξανδρούπολης Περιφερειακής Ενότητας Έβρου., αποφασίζουμε:

Την άρση αναδάσωσης, για έκταση εμβαδού "Σαράντα χιλιάδων τετραγωνικών μέτρων" (40.000,00 τ.μ.), όπως αυτή κηρύχθηκε με την υπ' αρ. 3270/11-10-1977 (Δ' 22/1978) απόφαση του Νομάρχη Έβρου η οποία βρίσκεται στη δασική θέση «Καλλιθέα» αγροκτήματος Νίψας του Δήμου Αλεξανδρούπολης, Περιφερειακής Ενότητας Έβρου.

Η ανωτέρω έκταση, εμβαδού 40.000,00 τ.μ., που προσδιορίζεται από τα στοιχεία (1,2,...,17,1), όπως αυτή απεικονίζεται στο προσαρτημένο στην παρούσα απόφαση, εξαρτημένο από το Εθνικό Τριγωνομετρικό Δίκτυο της Χώρας, τοπογραφικό διάγραμμα κλίμακας 1:12.000, σε προβολικό σύστημα Συντεταγμένων ΕΓΣΑ '87, ανήκει στις δασικού χαρακτήρα εκτάσεις, κατά την έννοια των διατάξεων της παραγράφου 1 του άρθρου 3 του ν. 998/1979, όπως ισχύει σήμερα και η οποία κηρύχθηκε ως αναδασωτέα με την υπ' αρ. 3270/11-10-1977 (Δ' 22/1978) απόφαση του Νομάρχη Έβρου, λόγω πυρκαγιάς που εκδηλώθηκε στην περιοχή.

Η άρση αναδάσωσης της έκτασης εμβαδού 40.000,00 τ.μ., ενεργείται βάσει του άρθρου 117 παρ. 3 του Συντάγματος της χώρας και σύμφωνα με τις διατάξεις του άρθρου 44 παρ. 4 του ν. 998/1979, όπως προστέθηκε με την παρ. 3 του άρθρου 36 του ν. 3698/2008 (Α' 198) και αντικαταστάθηκε με την παρ. 3 του άρθρου 35 του ν. 4280/2014 (Α' 159) και όπως προστέθηκαν οι παρ. 5 και 6 με το άρθρο 74 του ν. 4986/2022 (Α' 204).

Η ανωτέρω αναδάσωση αίρεται, μετά την πραγματοποίηση της αναδάσωσης ή την αποκατάστασή της σύμφωνα με την προϋπάρχουσα κατάσταση, με φυσική αναγέννηση - αναδάσωση, η οποία συντελέστηκε με την επαναφορά της καταστραφείσας δασικής βλάστησης στην έκταση, που πριν την καταστροφή της από πυρκαγιά καλύπτονταν από δασική βλάστηση δρυός και αειφύλλων πλατύφυλλων, με οικολογικά χαρακτηριστικά επαρκή για την υπαγωγή της στις δασικού χαρακτήρα εκτάσεις του άρθρου 3 του ν. 998/1979, όπως ισχύει σήμερα.

Η εν θέματι έκταση, συνολικού εμβαδού 40.000,00 τ.μ., σύμφωνα με τον δασικό χάρτη της Π.Ε. Έβρου, που αναρτήθηκε και κυρώθηκε μερικώς με την υπό στοιχείο (20) σχετική απόφαση του Διευθυντή Δασών Ν. Έβρου, κατατάχθηκε στην κατηγορία ΔΔ1.

Κατά της παρούσας απόφασης επιτρέπεται υποβολή αίτησης ακύρωσης στο Τριμελές Διοικητικό Εφετείο Θεσσαλονίκης (άρθρο 47 ν. 3900/2010 Α' 213) εντός προθεσμίας εξήντα (60) ημερών, αρχομένη από την επομένη της δημοσίευσής της (άρθρο 46 π.δ. 18/1989).

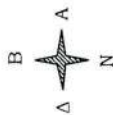
Επίσης, κατά της παρούσας απόφασης επιτρέπεται υποβολή αίτησης ανάκλησης ή τροποποίησης για οποιαδήποτε πραγματική ή νομική αιτία, από οποιονδήποτε έχει έννομο συμφέρον, σύμφωνα με τις διατάξεις της παρ. 3 του άρθρου 35 του ν. 4280/2014 και της παρ. 4 του άρθρου 44 του ν. 998/1979, όπως ισχύει.

Με την απόφασή μας αυτή δεν προκαλείται δαπάνη σε βάρος του κρατικού προϋπολογισμού.

ΑΝΗΚΕΙ ΣΤΗΝ ΥΠ' ΑΡΙΘΜ. 348232/8.5.07.2023..... ΑΠΟΦΑΣΗ ΑΡΗΣΗΣ ΑΝΑΔΑΣΣΗΣ
ΤΟΠΟΓΡΑΦΙΚΟ ΔΙΑΓΡΑΜΜΑ

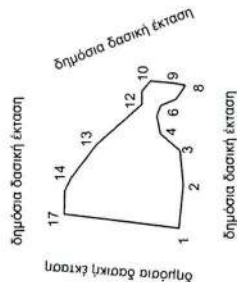
**ΠΕΡΙΟΧΗ: ΑΓΡΟΚΤΗΜΑ ΝΙΨΑΣ ΔΗΜΟΥ ΑΛΕΞΑΝΔΡΟΥΠΟΛΗΣ
 ΔΑΣΙΚΗ ΘΕΣΗ: ΚΑΛΛΙΘΕΑ**

**ΕΜΒΑΔΟ ΑΝΑΔΑΣΣΕΩΣ ΕΚΤΑΣΗΣ : 40.000,00 τ.μ.
 ΣΥΣΤΗΜΑ ΣΥΝΤΕΤΑΓΜΕΝΩΝ ΕΓΣΔ 87
 ΚΛΙΜΑΚΑΣ 1 : 12.000**



Πίνακας Συντεταγμένων των κορυφών του 1.2.3.
 Εμβαδόν τετραγώνου = 40000,00 τ.μ. - Περίμετρος = 934,76 μ.

οία	X	Y	Αποστάσεις
1	671562,22	4535249,33
2	671645,41	4535240,65	1 - 2: 83,63
3	671711,64	4535247,62	2 - 3: 66,60
4	671744,46	4535285,00	3 - 4: 49,74
5	671779,32	4535292,52	4 - 5: 35,66
6	671799,09	4535284,80	5 - 6: 21,22
7	671811,02	4535256,10	6 - 7: 31,08
8	671838,23	4535237,66	7 - 8: 32,87
9	671841,92	4535254,91	8 - 9: 17,64
10	671846,28	4535304,80	9 - 10: 50,08
11	671827,26	4535321,43	10 - 11: 25,26
12	671801,51	4535321,43	11 - 12: 25,75
13	671723,46	4535408,54	12 - 13: 116,96
14	671658,88	4535457,64	13 - 14: 81,13
15	671632,74	4535470,32	14 - 15: 29,05
16	671588,36	4535471,50	15 - 16: 44,40
17	671588,36	4535471,50	16 - 17: 0,00
1	671562,22	4535249,33	17 - 1: 223,70



ΧΑΡΤΗΣ ΠΕΡΙΟΧΗΣ ΜΕ ΚΛΙΜΑΚΑ 1:50000, ΟΠΟΥ ΦΑΙΝΕΤΑΙ Η ΑΝΑΔΑΣΣΕΑ ΕΚΤΑΣΗ ΠΟΥ ΑΙΡΕΤΑΙ ΜΕ ΤΗΝ ΥΠ' ΑΡΙΘΜ. 348232/8.5.07.2023
 ΑΠΟΦΑΣΗ.....
 : ΘΕΣΗ ΕΚΤΑΣΗΣ

ΕΘΝΙΚΟ ΤΥΠΟΓΡΑΦΕΙΟ
 Για τεχνικούς λόγους στο σχεδιάγραμμα,
 από το ηλεκτρονικό αρχείο, έγινε
 σμίκρυνση κατά ποσοστό **82%**



Ο ΠΡΟΣΤΑΤΕΜΕΝΟΣ ΕΠΙΘΕΩΡΗΣΕΩΝ
 ΕΦΑΡΜΟΓΗΣ ΔΑΣΙΚΗΣ ΠΟΛΙΤΙΚΗΣ

Ο ΠΡΟΣΤΑΤΕΜΕΝΟΣ
 ΔΙΕΥΘΥΝΣΗΣ ΔΑΣΩΝ ΕΒΡΟΥ

Ο ΔΑΣΑΡΧΗΣ
 ΑΛΕΞ/ΠΟΛΗ 17/05-2023

Η ΣΥΝΤΑΚΤΡΙΑ
 ΑΛΕΞ/ΠΟΛΗ 17/05-2023

ΠΙΣΤΟΛΑ ΒΑΣΙΛΙΚΗ
 ΔΑΣΟΛΟΓΟΣ
 ΜΕ Α' ΒΑΘΜΟ

ΔΡ. ΑΝΘΩΠΟΥΛΟΣ Κ. ΠΕΤΡΟΣ
 ΔΑΣΟΛΟΓΟΣ
 ΜΕ Α' ΒΑΘΜΟ

ΔΡ. ΦΡΑΓΚΙΣΚΑΚΗΣ ΝΙΚΗΤΑΣ
 ΔΑΣΟΛΟΓΟΣ
 ΜΕ Α' ΒΑΘΜΟ



Η απόφαση αυτή να δημοσιευθεί στην Εφημερίδα της Κυβερνήσεως.

Αλεξανδρούπολη, 5 Ιουλίου 2023

Με εντολή Γενικού Γραμματέα Δασών
Ο Προϊστάμενος Επιθεώρησης Εφαρμογής
Δασικής Πολιτικής Μακεδονίας - Θράκης
ΝΙΚΗΤΑΣ ΦΡΑΓΚΙΣΚΑΚΗΣ