



# ΕΦΗΜΕΡΙΔΑ ΤΗΣ ΚΥΒΕΡΝΗΣΕΩΣ ΤΗΣ ΕΛΛΗΝΙΚΗΣ ΔΗΜΟΚΡΑΤΙΑΣ

23 Ιουνίου 2023

ΤΕΥΧΟΣ ΤΕΤΑΡΤΟ

Αρ. Φύλλου 535

## ΠΕΡΙΕΧΟΜΕΝΑ

### ΑΠΟΦΑΣΕΙΣ

- 1 Καθορισμός όρων και περιορισμών για την προστασία και διατήρηση της φύσης στην περιοχή του προστατευόμενου τοπίου του Παλίγκρεμνου και του ακρωτηρίου Ψαρέλας στον Πλακιά του Δήμου Αγίου Βασιλείου, Π.Ε. Ρεθύμνου.
- 2 Κήρυξη ως αναδασωτέας έκτασης συνολικού εμβαδού 31,481 στρ. στη θέση «Κορυφούλες» αγροκτήματος Κάτω Γραμματικού, του Δήμου Έδεσσας, της ΠΕ Πέλλας.
- 3 Κήρυξη ως αναδασωτέας έκτασης, Δημοσίου δάσους, συνολικού εμβαδού 9,531 στρεμμάτων, στη θέση «ΚΛΕΙΣΟΥΡΑ», περιφέρειας Τ. Κ. Εφύρας, της Δ.Ε. Πηνειάς, του Δήμου Ήλιδας της Π.Ε. Ηλείας, λόγω πυρκαγιάς.
- 4 Αναγνώριση τμήματος οδού ως προϋφιστάμενου του 1923, σε εκτός σχεδίου περιοχή, στη θέση «ΒΡΥΣΙ - ΑΓ. ΜΑΡΙΝΑ - ΦΛΟΠΟΡΙΑ - ΕΠΑΝΩ ΚΑΨΑΛΟΣ» Τ.Κ. Κάμπου, Δήμου Τήνου, νήσου Τήνου Ν. Κυκλάδων Περιφέρειας Νοτίου Αιγαίου, διερχόμενη και έμπροσθεν της ιδιοκτησίας του ΔΕΛΑΤΟΛΑ Αντωνίου.

### ΑΠΟΦΑΣΕΙΣ

Αριθμ. ΥΠΕΝ/ΔΔ ΦΠΒ/68187/2412 (1)

**Καθορισμός όρων και περιορισμών για την προστασία και διατήρηση της φύσης στην περιοχή του προστατευόμενου τοπίου του Παλίγκρεμνου και του ακρωτηρίου Ψαρέλας στον Πλακιά του Δήμου Αγίου Βασιλείου, Π.Ε. Ρεθύμνου.**

#### Ο ΥΠΟΥΡΓΟΣ ΠΕΡΙΒΑΛΛΟΝΤΟΣ ΚΑΙ ΕΝΕΡΓΕΙΑΣ

Έχοντας υπόψη:

1. Τις διατάξεις των άρθρων 18, 19, 21 και 22 του ν. 1650/1986 «Για την προστασία του περιβάλλοντος» (Α' 160) και ιδίως αυτή της παρ. 7 του άρθρου 21.
2. Τις διατάξεις του ν. 3937/2011 «Διατήρηση της βιοποικιλότητας και άλλες διατάξεις» (Α' 60).

3. Τις διατάξεις του άρθρου 15 παρ. 1 περ. γ του ν. 2742/1999 «Χωροταξικός Σχεδιασμός και αιεφόρος ανάπτυξη» (Α' 207).

4. Τον ν. 3827/2010 «Κύρωση της Ευρωπαϊκής Σύμβασης του Τοπίου» (Α' 30).

5. Το άρθρο 90 του Κώδικα Νομοθεσίας για την Κυβέρνηση και τα κυβερνητικά όργανα (π.δ. 63/2005, Α' 98), όπως διατηρήθηκε σε ισχύ με την παρ. 22 του άρθρου 119 του ν. 4622/2019 (Α' 133).

6. Το π.δ. 70/2023 «Διορισμός Υπουργών» (Α' 121).

7. Το π.δ. 132/2017 «Οργανισμός Υπουργείου Περιβάλλοντος και Ενέργειας» (Α' 160).

8. Την υπό στοιχεία Α/Φ.31/36852/2942/12.10.1973 απόφαση του Υπουργού Πολιτισμού και Επιστημών «Περί χαρακτηρισμού περιοχών Νομού Χανίων και Ρεθύμνης ως αρχαιολογικών χώρων, ιστορικών τόπων και τόπων ιδιαίτερου φυσικού κάλους» (Β' 1242).

9. Το υπ' αρ. 4201/14.12.2022 έγγραφο της Αποκεντρωμένης Διοίκησης Κρήτης, με το οποίο διαβιβάστηκε η «Ειδική Έκθεση-Ειδική Περιβαλλοντική Μελέτη Αξιολόγησης και Χαρακτηρισμού της περιοχής Παλίγκρεμνου Πλακιά του Δήμου Αγίου Βασιλείου, Ρεθύμνου» που εκπόνησε το Μουσείο Φυσικής Ιστορίας Κρήτης του Πανεπιστημίου Κρήτης (ΥΠΕΝ/ΔΔΦΠΒ/133950/3759/16.12.2022).

10. Την υπ' αρ. 379009/5.12.2022 θετική γνωμοδότηση της Διεύθυνσης Περιβάλλοντος και Χωρικού Σχεδιασμού της Περιφέρειας Κρήτης, επί της «Ειδικής Έκθεσης - Ειδική Περιβαλλοντική Μελέτη Αξιολόγησης και Χαρακτηρισμού της περιοχής Παλίγκρεμνου Πλακιά του Δήμου Αγίου Βασιλείου, Ρεθύμνου» όπως διαβιβάστηκε με το υπ' αρ. 4214/16.12.2022 έγγραφο της Αποκεντρωμένης Διοίκησης Κρήτης (ΥΠΕΝ/ΔΔΦΠΒ/656/48/04.01.2023).

11. Την υπό στοιχεία ΥΠΕΝ/ΔΔΦΠΒ/51102/1816/09.05.2023 απόφαση του Γενικού Διευθυντή Περιβαλλοντικής Πολιτικής «Χαρακτηρισμός της περιοχής Παλίγκρεμνου και ακρωτηρίου Ψαρέλας του Δήμου Αγίου Βασιλείου Ρεθύμνης Κρήτης ως προστατευόμενου τοπίου» (Β' 3342).

12. Την ανάγκη θέσπισης μέτρων για την αποτελεσματική προστασία και ελέγχου επεμβάσεων και δραστηριοτήτων που ενδέχεται να επιφέρουν βλαπτική επίδραση στα οικοσυστήματα της περιοχής «ευρύτερη περιοχή

Παλίγκρεμνου και ακρωτηρίου Ψαρέλας» του Δήμου Αγίου Βασιλείου Ρεθύμνης Κρήτης.

13. Την υπό στοιχεία ΥΠΕΝ/ΔΔΦΠΒ/66339/2363/19.06.2023 εισήγηση της Γενικής Διεύθυνσης Περιβαλλοντικής Πολιτικής.

14. Την υπό στοιχεία ΥΠΕΝ/ΔΠΔΑ/65234/1590/16.06.2023 εισήγηση της ΓΔΟΥ του ΥΠΕΝ από την οποία προκύπτει ότι από τις διατάξεις της παρούσας απόφασης δεν προκαλείται δαπάνη σε βάρος του κρατικού προϋπολογισμού, αποφασίζει:

#### Άρθρο 1

##### Σκοπός

1. Η παρούσα απόφαση αποσκοπεί στην αποτελεσματική προστασία των στοιχείων της φύσης που έχουν ιδιαίτερη οικολογική, γεωμορφολογική, επιστημονική, αισθητική και πολιτισμική αξία και συμβάλλουν στη διατήρηση των φυσικών διεργασιών και στην προστασία φυσικών πόρων, μέσω της θεσμοθέτησης ειδικών όρων και περιορισμών στην ευρύτερη περιοχή προστασίας Παλίγκρεμνου Πλακιά και ακρωτηρίου Ψαρέλας του Δήμου Αγίου Βασιλείου, Π.Ε. Ρεθύμνου, χαρακτηρισμένου ως προστατευόμενου τοπίου και προστατευόμενου φυσικού σχηματισμού, όπως αυτή έχει οριστεί στην υπό στοιχεία ΥΠΕΝ/ΔΔΦΠΒ/51102/1816/9.5.2023 απόφαση του Γενικού Διευθυντή Περιβαλλοντικής Πολιτικής.

2. Ειδικότερα, επιδιώκεται η διατήρηση: α) των ιδιαίτερων στοιχείων και αξιών που χαρακτηρίζουν την επιφάνεια του Παλίγκρεμνου, καθώς και του συνόλου της ευρύτερης περιοχής μέχρι και το ακρωτήριο Ψαρέλας που συνθέτουν οι επιμέρους γεωμορφολογικοί και γεωλογικοί σχηματισμοί με τις ενεργές και δυναμικές φυσικές διεργασίες που τους επηρεάζουν, β) των χερσαίων και παράκτιων οικοσυστημάτων των ενδημικών ειδών χλωρίδας και πανίδας της Κρήτης και των ενδιατημάτων τους και, γ) των σπάνιων και μοναδικών για τη Κρήτη πολιτισμικών στοιχείων που σχετίζονται με εξορυκτικές και μεταλλευτικές δραστηριότητες του παρελθόντος, με σκοπό τη θεσμοθέτηση διαδικασιών και μέτρων για την εξασφάλιση της αρμονικής συνύπαρξης ανθρώπου και φύσης στο πλαίσιο της βιώσιμης διαχείρισης.

#### Άρθρο 2

##### Ειδικό όροι και περιορισμοί

1. Στο σύνολο της προστατευόμενης περιοχής του άρθρου 2 της υπό στοιχεία ΥΠΕΝ/ΔΔΦΠΒ/51102/1816/09.05.2023 απόφασης του Γενικού Διευθυντή Περιβαλλοντικής Πολιτικής, επιτρέπονται:

α. Η επιστημονική έρευνα των φυσικών οικοσυστημάτων, των ειδών χλωρίδας και πανίδας και η συστηματική παρακολούθηση οικολογικών και γεωμορφολογικών παραμέτρων σύμφωνα με τις ισχύουσες διατάξεις και με την προϋπόθεση ότι δεν δημιουργούνται προβλήματα υποβάθμισης στα οικοσυστήματα και στους πληθυσμούς των ειδών πανίδας και χλωρίδας και εξασφαλίζεται ο μέγιστος βαθμός προστασίας της φύσης και του τοπίου.

β. Η εκτέλεση έργων και εργασιών που κρίνονται απολύτως αναγκαία για τη μη αλλοίωση εκείνων των χαρακτηριστικών που διασφαλίζουν τη διατήρηση των

προστατευτέων αντικειμένων, σύμφωνα με τους σκοπούς του άρθρου 1 και εφόσον διατηρείται ανεπηρέαστη η γεωμορφολογία του τόπου. Στις παραπάνω εργασίες συμπεριλαμβάνονται η αποκατάσταση του τοπίου σε περιπτώσεις υφιστάμενων επεμβάσεων, σταθεροποίηση-αγκύρωση βράχων ή άλλων πρηνών, προστασία από ολισθήσεις βράχων ή εδαφών, απομάκρυνση σκουπιδιών ή άλλων εγκαταλειμμένων αντικειμένων.

γ. Η ελεύθερη μετακίνηση επισκεπτών καθώς και η διοργάνωση οικοτουριστικών δραστηριοτήτων, συμπεριλαμβανομένης και της οργανωμένης (ομαδικής) επίσκεψης, με σκοπό την περιβαλλοντική εκπαίδευση, την παρατήρηση της φύσης, την αναψυχή, την αναρρίχηση, την πεζοπορία, τη ποδηλασία και εν γένει την άθληση, εκτός των οχλουσών δραστηριοτήτων και όσων ειδικές μελέτες δείξουν ότι έχουν αρνητικές επιπτώσεις στο φυσικό περιβάλλον της περιοχής. Οι ειδικότεροι όροι για την ξενάγηση και την κίνηση των επισκεπτών καθώς και για τη διοργάνωση οικοτουριστικών δραστηριοτήτων, κυρίως για την πρόσβαση στην περιοχή των αμμοθινών και του Μεσογειακού Εποχικού Τέλματος, ρυθμίζονται κατόπιν ειδικής μελέτης και έγκρισης από τις αρμόδιες υπηρεσίες.

δ. Η κατασκευή, εγκατάσταση, συντήρηση και λειτουργία υποδομών για την εξυπηρέτηση των ως άνω σκοπών και δραστηριοτήτων (π.χ. παρατηρητήρια, πινακίδες και οριοσήματα, επιστημονικός εξοπλισμός και υποδομές φύλαξης και προστασίας από φυσικές καταστροφές, υποδομές ξεκούρασης επισκεπτών, ξύλινη γέφυρα, ξύλινα σκαλοπάτια, ξύλινα ή πέτρινα καθίσματα, στέγαστρα, κρήνη) από φυσικά υλικά που συνάδουν με το φυσικό περιβάλλον της περιοχής.

ε. Η χάραξη, βελτίωση, σήμανση και συντήρηση μονοπατιών (πεζοπορικών διαδρομών) για την οργάνωση των επιτρεπόμενων στην παρούσα δραστηριοτήτων.

στ. Η άσκηση της μελισσοκομίας σύμφωνα με την κείμενη νομοθεσία.

ζ. Η βόσκηση και η γεωργική δραστηριότητα στις νόμιμα καλλιεργούμενες εκτάσεις, η οποία ασκείται σύμφωνα με τα πρότυπα και τις απαιτήσεις της πολλαπλής συμμόρφωσης, όπως αυτές περιγράφονται στην υπ' αρ. 1791/74062/02.07.2015 απόφαση του Αναπληρωτή Υπουργού Παραγωγικής Ανασυγκρότησης, Περιβάλλοντος και Ενέργειας (Β' 1468).

η. Ο έλεγχος του πληθυσμού των ανταγωνιστικών και ξενικών ειδών της άγριας πανίδας, μετά από εισήγηση της αρμόδιας υπηρεσίας.

θ. Η θήρα σύμφωνα με τις εκάστοτε ισχύουσες ρυθμιστικές αποφάσεις, ΔΑΔ κ.λπ.

ι. Η ερασιτεχνική αλιεία.

2. Για όλα τα επιτρεπόμενα από την παρούσα έργα και δραστηριότητες ακολουθείται, όπου απαιτείται, η διαδικασία της περιβαλλοντικής αδειοδότησης, σύμφωνα με τις διατάξεις του ν. 4014/2011 (Α' 209).

#### Άρθρο 3

##### Μεταβατικές διατάξεις

1. Σε περίπτωση που ισχύουν αυστηρότερες διατάξεις σχετικά με την προστασία της περιοχής, αυτές υπερισχύουν των διατάξεων της παρούσας.

2. Εξαιρούνται, από τους όρους και τους περιορισμούς της παρούσας, τα έργα και οι επεμβάσεις που επιβάλλονται λόγω έκτακτης ανάγκης κατά τη χρονική διάρκεια εμφάνισης αυτών (σεισμών, πλημμυρών, θεομηνιών, πυρκαγιών κ.ά.), σύμφωνα με τις κείμενες διατάξεις.

3. Εξαιρούνται, από τους όρους και τους περιορισμούς της παρούσας, τα έργα Εθνικής Άμυνας, όπως αυτά καθορίζονται σύμφωνα με τις διατάξεις της κείμενης νομοθεσίας.

4. Επιβάλλεται η εντός διετίας απομάκρυνση από την περιοχή όσων μη νόμιμων έργων και δραστηριοτήτων, αντίκεινται στις διατάξεις της παρούσας απόφασης, με την υποχρέωση της αποκατάστασης του περιβάλλοντος, σύμφωνα με τις κείμενες διατάξεις και τις υποδείξεις των καθ' ύλην αρμοδίων υπηρεσιών που βρίσκονται εντός των ορίων της περιοχής που έχει χαρακτηρισθεί ως προστατευόμενο τοπίο.

5. Εξακολουθούν να λειτουργούν έργα ή δραστηριότητες οι οποίες είναι νομίμως αδειοδοτημένες και λειτουργούν σύμφωνα με τους όρους της άδειάς τους, και επιτρέπεται ο εκσυγχρονισμός τους.

#### Άρθρο 4

##### Έλεγχος - Κυρώσεις

1. Η παραβίαση των όρων και περιορισμών που τίθενται με την παρούσα τιμωρείται σύμφωνα με την παρ. 8 του άρθρου 28 του ν. 1650/1986 (Α' 160), καθώς και του άρθρου 30 αυτού.

2. Ο έλεγχος τήρησης των διατάξεων της παρούσης και η βεβαίωση τυχόν παραβάσεων για την επιβολή κυρώσεων, γίνονται από τις αρμόδιες αρχές βάσει της εκάστοτε κείμενης νομοθεσίας.

3. Η φύλαξη και επίπτωσηση της περιοχής γίνεται από τα αρμόδια όργανα.

#### Άρθρο 5

##### Έναρξη Ισχύος

Η ισχύς της παρούσας απόφασης αρχίζει από τη δημοσίευσή της στην Εφημερίδα της Κυβερνήσεως.

Η απόφαση αυτή να δημοσιευθεί στην Εφημερίδα της Κυβερνήσεως.

Αθήνα, 22 Ιουνίου 2023

Ο Υπουργός

**ΠΑΝΤΕΛΗΣ ΚΑΠΡΟΣ**

Αριθμ. 314613

(2)

**Κήρυξη ως αναδασωτέας έκτασης συνολικού εμβαδού 31,481 στρ. στη θέση «Κορυφούλες» αγροκτήματος Κάτω Γραμματικού, του Δήμου Έδεσσας, της ΠΕ Πέλλας.**

Ο ΓΕΝΙΚΟΣ ΓΡΑΜΜΑΤΕΑΣ ΔΑΣΩΝ  
ΤΟΥ ΥΠΟΥΡΓΕΙΟΥ ΠΕΡΙΒΑΛΛΟΝΤΟΣ  
ΚΑΙ ΕΝΕΡΓΕΙΑΣ

Έχοντας υπόψη:

1) Την παρ. 3 του άρθρου 117 του Συντάγματος της χώρας.

2) Τις διατάξεις του ν. 998/1979 «Περί προστασίας δασών και δασικών εν γένει εκτάσεων» (Α' 289) και ειδικότερα:

- του άρθρου 41 παρ. 1 και 3, όπως ισχύει

- του άρθρου 38 παρ. 1, όπως τροποποιήθηκε με την παρ. 1 του άρθρου 35 του ν. 4280/2014

- του άρθρου 70, παρ. 3, όπως προστέθηκε με το άρθρο 12, του ν. 2040/1992 και αντικαταστάθηκε με το άρθρο 1 παρ. 15 του ν. 3208/2003.

3) Τις διαταγές του Υπουργείου Γεωργίας: α) 160417/1180/80, β) 182447/3049/80 γ) 154659/ 24.05.1982.

4) Το άρθρο 2 του ν. 4824/2021 (Α' 156) με το οποίο κυρώθηκε η από 13.08. 2021 Πράξη Νομοθετικού Περιεχομένου «Έκτακτα μέτρα για την αποτελεσματική προστασία και την ταχεία αποκατάσταση του φυσικού περιβάλλοντος, την άμεση στήριξη των πληγέντων από τις πυρκαγιές Ιουλίου/Αυγούστου 2021 και συναφείς διατάξεις» (Α' 143).

5) Την παρ. 2 του άρθρου 26 του ν. 4061/2012 «Διαχείριση και προστασία ακινήτων του Υπουργείου Αγροτικής Ανάπτυξης και Τροφίμων - Λοιπές ρυθμίσεις, μεταβατικές και καταργούμενες διατάξεις» (Α' 66).

6) Τις διατάξεις του ν. 3852/2010 «Περί Νέας Αρχιτεκτονικής της Αυτοδιοίκησης και Αποκεντρωμένης Διοίκησης - Πρόγραμμα Καλλικράτης» (Α' 87).

7) Τα άρθρα 28 και 28 α του ν. 4325/2015 «Εκδημοκρατισμός της Διοίκησης Καταπολέμηση της Γραφειοκρατίας και Ηλεκτρονική Διακυβέρνηση. Αποκατάσταση αδικιών και άλλες διατάξεις» (Α' 47).

8) Το π.δ. 70/2015 (Α' 114).

9) Τις διατάξεις του ν. 4368/2016 «Μέτρα για την επιτάχυνση του κυβερνητικού έργου και άλλες διατάξεις» (Α' 21).

10) Το π.δ. 81/2019 «Σύσταση, συγχώνευση, μετονομασία και κατάργηση Υπουργείων και καθορισμός των αρμοδιοτήτων τους - Μεταφορά υπηρεσιών και αρμοδιοτήτων μεταξύ Υπουργείων» (Α' 119).

11) Τις διατάξεις του ν. 4727/2020 «Ψηφιακή Διακυβέρνηση (Ενσωμάτωση στην Ελληνική Νομοθεσία της Οδηγίας (ΕΕ) 2016/2102 και της Οδηγίας (ΕΕ) 2019/1024)- Ηλεκτρονικές Επικοινωνίες (Ενσωμάτωση στο Ελληνικό Δίκαιο της Οδηγίας (ΕΕ) 2018/1972) και άλλες διατάξεις» (Α' 184) (Κεφάλαιο ΙΑ Ψηφιακή Διαφάνεια- Πρόγραμμα Διαύγεια, άρθρα 75-83) και του ν. 3861/2010 (Α' 112).

12) Την υπό στοιχεία ΥΠΕΝ/ΔΔΥ/74135/6765/30.07.2020 απόφαση του Υπηρεσιακού Γραμματέα του ΥΠΕΝ «Ορισμός Αναπληρωτή Προϊσταμένου Γενικής Δ/σης Δασών και Δασικού Περιβάλλοντος» ΑΔΑ: 6ΡΛ34653Π8-028).

13) Το π.δ. 29/2022 «Τροποποίηση του π.δ. 132/2017 "Οργανισμός Υπουργείου Περιβάλλοντος και Ενέργειας (Υ.Π.ΕΝ.)" (Α' 160)» (Α' 77).

14) Τα άρθρα 47 έως και 55 του ν. 4915/2022 περί «Διατάξεων για την ολοκλήρωση της μεταφοράς των Δασικών Υπηρεσιών στο Υπουργείο Περιβάλλοντος» (Α' 63).

15) Το π.δ. 6/2022 άρθρο 1 «Σύσταση Γενικής Γραμματείας Δασών στο Υ.Π.ΕΝ» (Α' 17).

16) Την υπό στοιχεία ΥΠΕΝ/ΥΠΡΓ/11835/1139/08.02.2022 απόφαση του Πρωθυπουργού «Διορισμός



Γενικού Γραμματέα Δασών του Υπουργείου Περιβάλλοντος και Ενέργειας» (Υ.Ο.Δ.Δ. 76).

17) Την υπό στοιχεία ΥΠΕΝ/ΔΔΥ/48478/3594/16.05.2022 (Β' 2415) κοινή υπουργική απόφαση Καθορισμός των διοικητικών λεπτομερειών μεταφοράς των δασικών υπηρεσιών, του αντίστοιχου προσωπικού και λοιπών θεμάτων της παρ. 5 του άρθρου τρίτου της από 13.08.2021 Πράξης Νομοθετικού Περιεχομένου (Α' 143), η οποία κυρώθηκε με το άρθρο 2 του ν. 4824/2021 (Α' 156).

18) Την υπό στοιχεία ΥΠΕΝ/ΔΔΥ/50878/3749/20.05.2022 «Εγκύκλιες οδηγίες για την λειτουργία των Περιφερειακών Δασικών Υπηρεσιών, χρήση λογοτύπου» Εγκύκλιο διαταγή του ΥΠΕΝ (ΑΔΑ: ΓΒΩ4653Π8-ΩΧ6).

19) Την υπό στοιχεία ΥΠΕΝ/ΔΔΥ/70401/5167/06.07.2022 υπουργική απόφαση «Τοποθέτηση Προϊσταμένων σε θέσεις ευθύνης επιπέδου Γενικής Διεύθυνσης στις Επιθεωρήσεις Εφαρμογής Δασικής Πολιτικής του Υπουργείου Περιβάλλοντος και Ενέργειας» (ΑΔΑ: Ω8ΔΡ4653Π8-7ΨΡ).

20) Την υπό στοιχεία ΥΠΕΝ/ΔΝΕΠ/83988/2740/26.08.2022 υπουργική απόφαση «Εξουσιοδότηση υπογραφής «με εντολή Υπουργού» του Υπουργού Περιβάλλοντος και Ενέργειας και «Με εντολή Γενικού Γραμματέα Δασών» του Γενικού Γραμματέα Δασών του Υπουργείου Περιβάλλοντος και Ενέργειας, κατά λόγο αρμοδιότητας στον Προϊστάμενο της Γενικής Διεύθυνσης Δασών και Δασικού Περιβάλλοντος της Γενικής Γραμματείας Δασών του Υ.Π.ΕΝ, στους Προϊσταμένους των Επιθεωρήσεων Εφαρμογής Δασικής Πολιτικής και στους Προϊσταμένους των Διευθύνσεων, Δασαρχείων και Τμημάτων που υπάγονται σε αυτές. (Β' 2528).

21) Την υπ' αρ. 122479/13.03.2023 πρόταση του Δασαρχείου Έδεσσας περί κήρυξης αναδασωτέας της αναφερόμενης στο θέμα έκτασης.

22) Το γεγονός ότι από την παρούσα απόφαση δεν προκύπτει δαπάνη εις βάρος του Δημοσίου, αποφασίζουμε:

Κηρύσσουμε ως αναδασωτέα, με σκοπό την αποκατάσταση της δασικής βλάστησης με φυσική αναδάσωση, το δάσος, συνολικού εμβαδού 31,481 στρ, στο οποίο στις 26-2-2023 εξερράγη πυρκαγιά. Η έκταση βρίσκεται στη θέση «Κορυφούλες», του Αγροκτήματος Κ. Γραμματικού, του Δήμου Έδεσσας, της ΠΕ Πέλλας και απεικονίζεται στο συνημμένο τοπογραφικό κλίμακας 1:2.500 ενώ η θέση τους είναι σημειωμένη σε απόσπασμα φύλλου χάρτη ΓΥΣ 'Πυργοί' κλιμ.1:50.000, το οποίο συνοδεύει την απόφαση.

Η έκταση προσδιορίζεται από τα σημεία 1,2,3,.....32,33,1 και συνορεύει:

Βόρεια: Με δασική έκταση

Νότια: με δασική και μη δασική έκταση

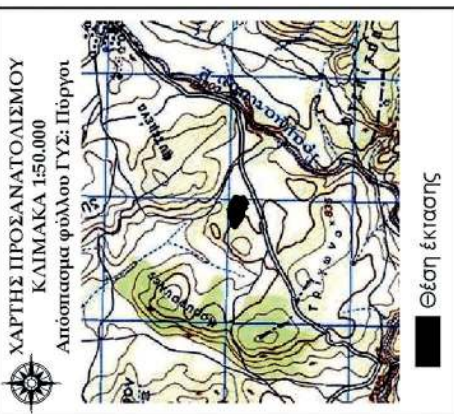
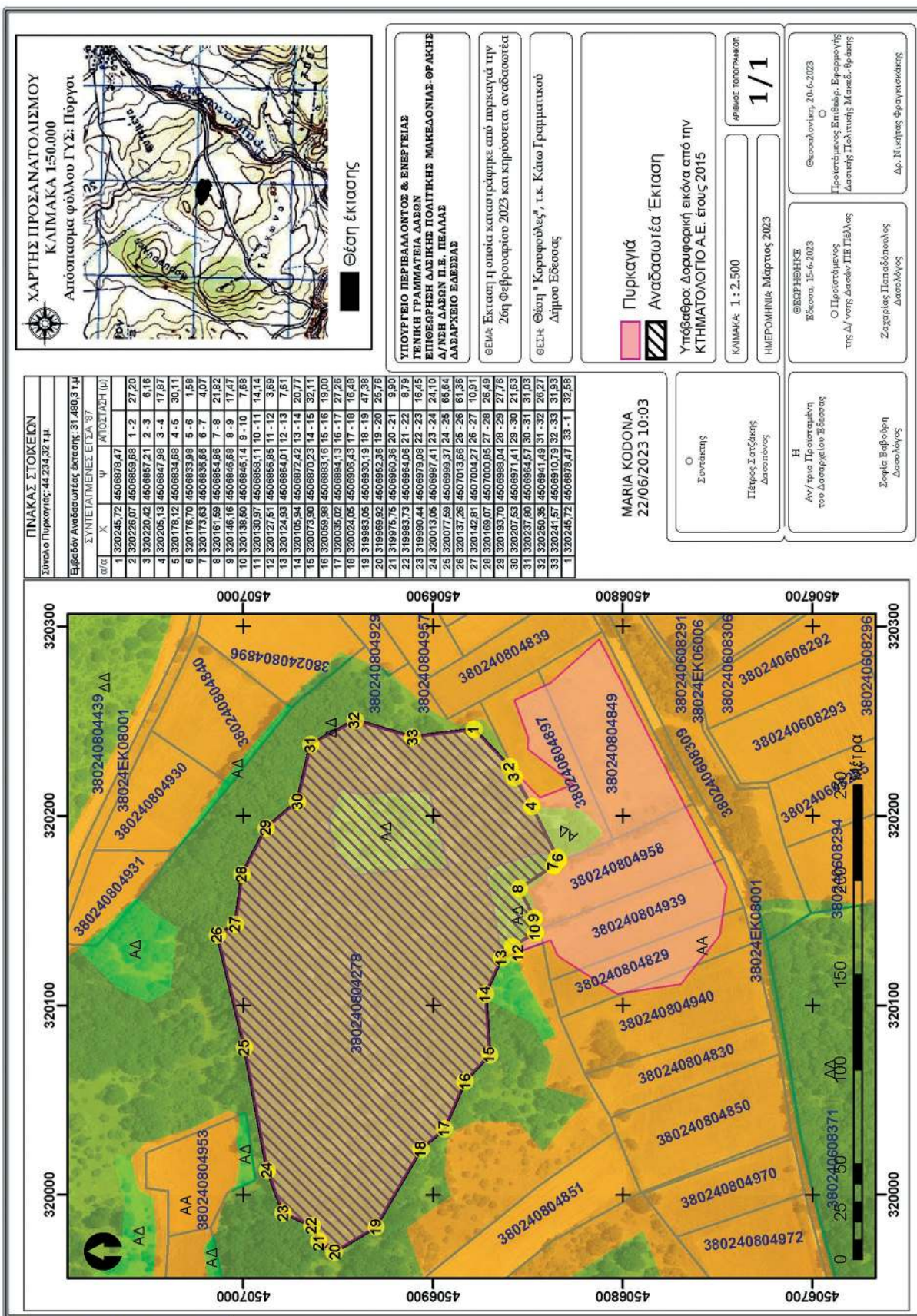
Ανατολικά: με δασική έκταση

Δυτικά: με δασική έκταση

και οι συντεταγμένες των οποίων δίδονται στον συνημμένο πίνακα.

Κατά της παρούσας απόφασης επιτρέπεται υποβολή αίτησης ακύρωσης στο Τριμελές Εφετείο Θεσσαλονίκης (άρθρο 47 του ν. 3900/2010, Α' 213), εντός προθεσμίας εξήντα (60) ημερών, αρχόμενη από την επόμενη της δημοσίευσής της (άρθρο 46 π.δ. 18/89).

Επίσης κατά της παρούσας απόφασης επιτρέπεται υποβολή αίτησης ανάκλησης ή τροποποίησης προς τον Προϊστάμενο Επιθεώρησης Εφαρμογής Δασικής Πολιτικής Μακεδονίας Θράκης, από οποιονδήποτε έχει έννομο συμφέρον, σύμφωνα με τις διατάξεις της παρ. 3 του άρθρου 35 του ν. 4280/2014, της παρ. 4 του άρθρου 44 του ν. 998/1979.



Θέση έκτασης

**ΥΠΟΥΡΓΕΙΟ ΠΕΡΙΒΑΛΛΟΝΤΟΣ & ΕΝΕΡΓΕΙΑΣ  
ΓΕΝΙΚΗ ΓΡΑΜΜΑΤΕΙΑ ΔΑΣΩΝ  
ΕΠΙΘΕΩΡΗΣΗ ΔΑΣΙΚΗΣ ΠΟΛΙΤΙΚΗΣ ΜΑΚΕΔΟΝΙΑΣ-ΘΡΑΚΗΣ  
Δ/ΝΣΗ ΔΑΣΩΝ Π.Ε. ΠΕΛΛΑΣ  
ΔΑΔΑΡΧΕΙΟ ΒΑΛΕΣΣΑΣ**

ΘΕΜΑ: Έκταση η οποία κατασφραγίστηκε από παρκινγκ την 2η Φεβρουαρίου 2023 και κηρύσσεται αναδάσωση

ΘΕΤΕ: Θέση: Κορραφίλες, τ.κ. Κάτω Γορραφιακού Δήμου Βόδοας

**Πυρκαγιά  
Αναδασωτικά Έκταση**

Υπόβαθρο: Δορυφορική εικόνα από την ΚΤΗΜΑΤΟΛΟΓΙΟ Α.Ε. έτους 2015

ΚΛΙΜΑΚΑ: 1:2.500  
ΗΜΕΡΟΜΗΝΙΑ Μάρτιος 2023

ΑΡΧΙΤΕΚΤΟΝΙΚΟ 1/1

ΕΠΙΣΤΡΟΦΗ  
Έκδοση: 15-6-2023  
Ο Πρωτεύωνος της Δ/νσης Δασών Π.Ε. Πέλλας  
Ζωή Χαρίσι Παπαδοπούλου Δασολόγος

Δρ. Μιχαήλ Φραγκοκωνσταντίνου  
Επιστημονικός Συνεργάτης Δασικής Πολιτικής Μακεδ.-Θρ. Διεύθυνσης

**ΠΙΝΑΚΑΣ ΣΤΟΙΧΕΙΩΝ**  
Σύνολο Πυρκαγιές: 44.234,32 τ.μ.

Α/Α	Χ	Υ	ΑΠΟΣΤΡΟΦΗ (μ)
1	320246,72	4506976,47	
2	320226,07	4506659,68	1-2 27,20
3	320220,42	4506657,21	2-3 6,16
4	320205,13	4506647,98	3-4 17,87
5	320178,12	4506634,68	4-5 30,11
6	320176,70	4506633,98	5-6 1,88
7	320173,63	4506636,66	6-7 4,07
8	320161,59	4506654,86	7-8 21,82
9	320146,16	4506646,68	8-9 17,47
10	320138,50	4506646,14	9-10 7,68
11	320130,97	4506658,11	10-11 14,14
12	320127,51	4506666,86	11-12 3,69
13	320124,93	4506664,01	12-13 7,61
14	320106,94	4506672,42	13-14 20,77
15	320073,90	4506670,23	14-15 32,11
16	320069,98	4506683,16	15-16 19,00
17	320036,02	4506694,13	16-17 27,26
18	320024,05	4506606,43	17-18 16,48
19	319993,05	4506630,19	18-19 47,38
20	319969,92	4506652,36	19-20 25,76
21	319976,75	4506660,36	20-21 9,90
22	319983,73	4506664,08	21-22 8,79
23	319990,44	4506679,08	22-23 16,45
24	320013,05	4506697,41	23-24 24,10
25	320077,59	4506699,37	24-25 85,64
26	320137,26	4507013,66	25-26 81,36
27	320142,81	4507004,27	26-27 10,81
28	320169,07	4507000,85	27-28 26,49
29	320193,70	4506988,04	28-29 27,76
30	320207,53	4506987,41	29-30 21,63
31	320237,80	4506964,57	30-31 31,03
32	320250,35	4506941,49	31-32 26,27
33	320241,57	4506910,79	32-33 37,93
1	320246,72	4506678,47	33-1 32,59

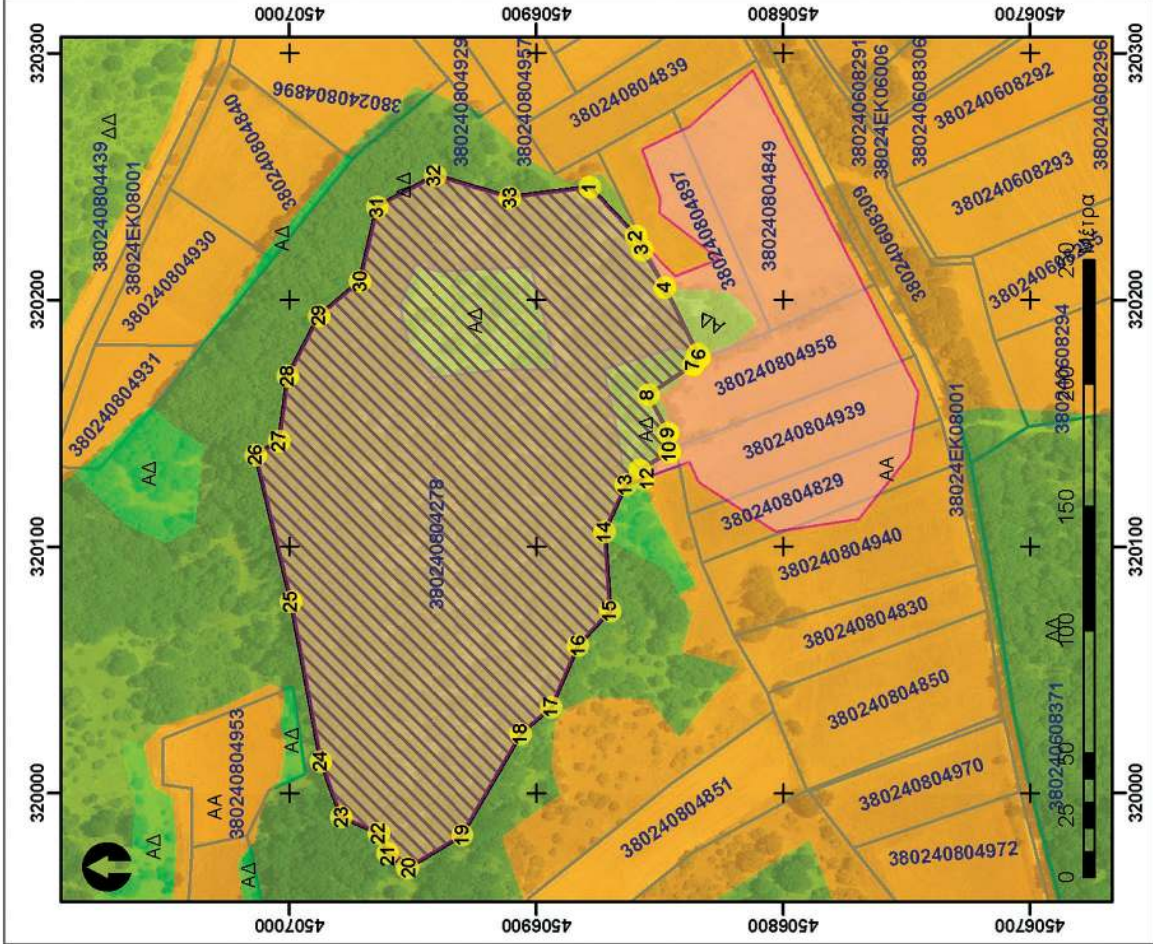
ΜΑΡΙΑ ΚΟΔΟΝΑ  
22/06/2023 10:03

Συντάκτης

Πάρος Χαρίσιος Δασολόγος

Η Αν/τρια Πρωτεύωνη του Δασογέιτου Βόδοας

Σοφία Βαββίλη Δασολόγος



**ΕΘΝΙΚΟ ΤΥΠΟΓΡΑΦΕΙΟ**  
Για τεχνικούς λόγους στο σχεδιάγραμμα, από το ηλεκτρονικό αρχείο, έγινε σμίκρυνση κατά ποσοστό **82%**



Η απόφαση αυτή να δημοσιευθεί στην Εφημερίδα της Κυβερνήσεως.

Θεσσαλονίκη, 20 Ιουνίου 2023

Με εντολή Γενικού Γραμματέα Δασών  
Ο Προϊστάμενος Επιθεώρησης Εφαρμογής  
Δασικής Πολιτικής Μακεδονίας - Θράκης  
ΝΙΚΗΤΑΣ ΦΡΑΓΚΙΣΚΑΚΗΣ

Αριθμ. 317835 (3)

**Κήρυξη ως αναδασωτέας έκτασης, Δημοσίου δάσους, συνολικού εμβαδού 9,531 στρεμμάτων, στη θέση «ΚΛΕΙΣΟΥΡΑ», περιφέρειας Τ. Κ. Εφύρας, της Δ. Ε. Πηνείας, του Δήμου Ήλιδας της Π.Ε. Ηλείας, λόγω πυρκαγιάς.**

Ο ΓΕΝΙΚΟΣ ΓΡΑΜΜΑΤΕΑΣ ΔΑΣΩΝ  
ΤΟΥ ΥΠΟΥΡΓΕΙΟΥ ΠΕΡΙΒΑΛΛΟΝΤΟΣ  
ΚΑΙ ΕΝΕΡΓΕΙΑΣ

Έχοντας υπόψη:

1. Τις διατάξεις των παρ. 1 του άρθρου 24 και την παρ. 3 του άρθρου 117 του Συντάγματος της Ελλάδας.
2. Τις διατάξεις του ν. 3200/1955 «Περί διοικητικής αποκέντρωσης», όπως αυτές τροποποιήθηκαν μεταγενέστερα».
3. Τις διατάξεις της παρ. 2 του άρθρου 2 του ν. 4824/2021 (Α' 156) με το οποίο κυρώθηκε η από 13. 08.2021 Πράξη Νομοθετικού Περιεχομένου «Έκτακτα μέτρα για την αποτελεσματική προστασία και την ταχεία αποκατάσταση του φυσικού περιβάλλοντος, την άμεση στήριξη των πληγέντων από τις πυρκαγιές Ιουλίου/Αυγούστου 2021 και συναφείς διατάξεις» (Α' 143).
4. Τις διατάξεις των άρθρων 47 έως 55 του ν. 4915/2022 (Α' 63).
5. Το π.δ. 6/2022 «Σύσταση και μετονομασία Γενικών Γραμματειών, σύσταση Ειδικής Γραμματείας, μεταφορά υπηρεσιών και αρμοδιοτήτων» (Β' 17).
6. Το π.δ. 29/2022 «Τροποποίηση του π.δ. 132/2017 "Οργανισμός Υπουργείου Περιβάλλοντος και Ενέργειας" (Α' 160)» (Α' 77).
7. Την υπό στοιχεία ΥΠΕΝ/ΔΔΥ/50878/3749/20.05.2022 (ΑΔΑ: ΨΓΒΩ4653Π8-ΩΧ6) εγκύκλιο του Υ.Π.Ε.Ν.
8. Την υπό στοιχεία ΥΠΕΝ/ΔΔΥ/48478/3594/16.05.2022 κοινή υπουργική απόφαση «Καθορισμός των διοικητικών λεπτομερειών μεταφοράς των δασικών υπηρεσιών, του αντίστοιχου προσωπικού και λοιπών θεμάτων της παρ. 5 άρθρου τρίτου της από 13.08.2021 Πράξης Νομοθετικού Περιεχομένου (Α' 143), η οποία κυρώθηκε με το άρθρο 2 του ν. 4824/2021 (Α' 156)» (Β' 2415).
9. Τις διατάξεις των παρ. 1 των άρθρων 37, 38, και παρ. 1 και 3 του άρθρου 41 του ν. 998/1979 «Περί προστασίας δασών και δασικών εν γένει εκτάσεων», όπως αντικαταστάθηκαν από τις διατάξεις της παρ. 1 του άρθρου 35 του ν. 4280/2014 και όπως τροποποιήθηκαν και προστέθηκαν (παρ. 4 άρθρο 52 του ν. 4280/2014) με τις διατάξεις του άρθρου 32 του ν. 4342/2015 (Α' 143).
10. Τις διατάξεις του άρθρου 120 του ν. 1892/1990 «Για τον εκσυγχρονισμό και την ανάπτυξη και άλλες διατάξεις».

11. Το υπό στοιχεία Γ39682/28.04.2015 έγγραφο του Εθνικού Τυπογραφείου για «Υποχρεωτική (από 01.07. 2015) αποστολή εγγράφων για δημοσίευση στο Φύλλο της Εφημερίδας της Κυβερνήσεως με χρήση τεχνολογιών πληροφορικής και επικοινωνιών και προηγμένης ηλεκτρονικής υπογραφής».

12. Την υπ. αρ. 177804/12.10.2016 Θεώρηση δασικού χάρτη που αναρτήθηκε με την υπ' αρ. 7104/13.01.2017 (ΑΔΑ: 7ΞΡΖΟΡ1Φ-0ΥΥ) απόφαση Διευθυντή Δασών Ηλείας «Ανάρτηση δασικού χάρτη του συνόλου της Π.Ε. Ηλείας εκτός των προ Καποδιστριακών ΟΤΑ: Πύργου και Λεχαινών και πρόσκληση για υποβολή αντιρρήσεων κατά του περιεχομένου του», όπως τροποποιήθηκε με την υπ' αρ. 27084/12.02.2021 (ΑΔΑ: ΨΛ0ΑΟΡ1Φ-ΕΑ8) απόφαση Διεύθυνση Δασών Ηλείας σύμφωνα με τις διατάξεις των άρθρων 48 και 50 του ν. 4685/2020, με κατηγορία κάλυψης ΑΑ/ΑΝ.

13. Την υπ' αρ. 83988/2740/25.08.2022 (Β' 4528) με θέμα: Εξουσιοδότηση υπογραφής «Με εντολή Υπουργού» του Υπουργού Περιβάλλοντος και Ενέργειας», «Με εντολή Υφυπουργού» του Υφυπουργού Περιβάλλοντος και Ενέργειας και «Με εντολή Γενικού Γραμματέα Δασών» του Γενικού Γραμματέα Δασών του Υπουργείου Περιβάλλοντος και Ενέργειας, κατά λόγο αρμοδιότητας, στον Προϊστάμενο της Γενικής Διεύθυνσης Δασών και Δασικού Περιβάλλοντος της Γενικής Γραμματείας Δασών του Υ.Π.Ε.Ν., στους Προϊστάμενους των Επιθεωρήσεων Εφαρμογής Δασικής Πολιτικής και στους Προϊστάμενους των Διευθύνσεων, Δασαρχείων και Τμημάτων που υπάγονται σε αυτές.

14. Την υπ' αρ. 301634/14.06.2023 πρόταση του Δασαρχείου Αμαλιάδας που αναφέρεται στο θέμα: Κήρυξη ως αναδασωτέα, Δημόσια Δάσος, συνολικού εμβαδού 9,531 στρ. στη θέση «ΚΛΕΙΣΟΥΡΑ», περιφέρειας Τ. Κ. Εφύρας, της Δ.Ε. Πηνείας, του Δήμου Ήλιδας, της Π.Ε. Ηλείας, λόγω πυρκαγιάς. Η πυρκαγιά εκδηλώθηκε την 24η Μαρτίου 2023 και διαπιστώθηκε την 5η Μαΐου 2023, κατόπιν της αυτοψίας, όπως αναφέρεται στην από 05.05.2023 έκθεση αυτοψίας του Δασαρχείου Αμαλιάδας και ως εκ τούτου επιβάλλεται η εκ νέου δάσωση της, αποφασίζουμε:

Κηρύσσουμε ως αναδασωτέα, Δημόσια Δάσος, συνολικού εμβαδού 9,531 στρ. στην θέση «ΚΛΕΙΣΟΥΡΑ», της Τ. Κ. Εφύρας, της Δημοτικής Ενότητας Πηνείας, του Δήμου Ήλιδας, της Π.Ε. Ηλείας, λόγω πυρκαγιάς. Η έκταση καλυπτόταν προτού την πυρκαγιά, με δάσος από Χαλέπιο Πεύκη και αείφυλλα - πλατύφυλλα, σύμφωνα με την ανωτέρω πρόταση του Δασαρχείου Αμαλιάδας, στο συνημμένο Τοπογραφικό Διάγραμμα κλίμακας 1:2000 και εντοπίζεται σε Χάρτη Προσανατολισμού κλίμακας 1:50.000, το οποίο αποτελεί αναπόσπαστο μέρος της.

Σκοπός της κήρυξης της ανωτέρω έκτασης ως αναδασωτέας, είναι η διατήρηση του δασικού χαρακτήρα της, ο αποκλεισμός διάθεσής της για άλλη χρήση και η αποκατάσταση με φυσική ή τεχνητή αναδάσωση της καταστραφηθείσας δασικής βλάστησης, η οποία πριν την πυρκαγιά καλυπτόταν με δάσος χαλεπίου πεύκης και αειφύλων- πλατυφύλλων, με ποσοστό συγκόμωσης 60%. Επιτρέπεται υποβολή κατ' αυτής αίτηση ακύρωσης στο Τριμελές Διοικητικό Εφετείο Πατρών μέσα σε Προθεσμία

(60) ημερών, που αρχίζει από την επομένη της δημοσίευσής της ή κοινοποίησης. Από την εφαρμογή των κανονιστικών διατάξεων της απόφασης αυτής δεν προκαλείται

δαπάνη σε βάρος του κρατικού προϋπολογισμού σύμφωνα με το άρθρο 90 του Κώδικα Νομοθεσίας για την Κυβέρνηση και τα Κυβερνητικά όργανα (π.δ. 63/2005, Α' 98).

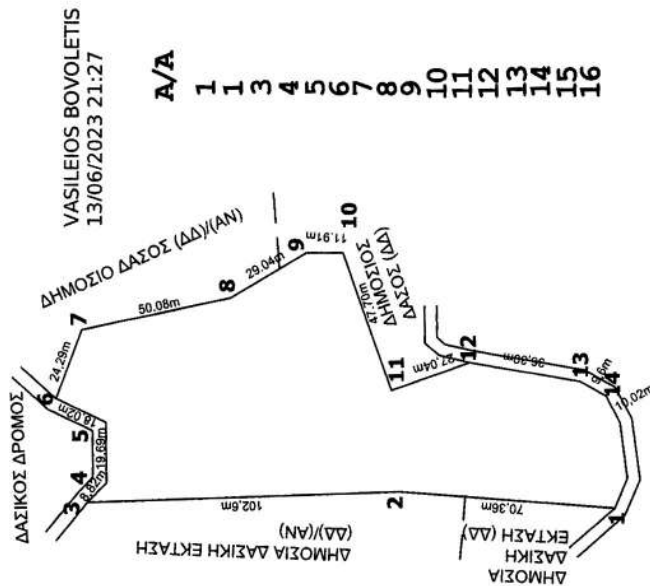


ΕΛΛΗΝΙΚΗ ΔΗΜΟΚΡΑΤΙΑ  
ΥΠΟΥΡΓΕΙΟ ΠΕΡΙΒΑΛΛΟΝΤΟΣ & ΕΝΕΡΓΕΙΑΣ  
ΕΠΙΘΕΩΡΗΣΗ ΕΦΑΡΜΟΓΗΣ ΔΑΣΙΚΗΣ ΠΟΛΙΤΙΚΗΣ  
ΠΕΛΟΠΟΝΝΗΣΟΥ, ΔΥΤΙΚΗΣ ΕΛΛΑΔΑΣ ΚΑΙ ΙΟΝΙΟΥ  
ΔΙΕΥΘΥΝΣΗ ΔΑΣΩΝ ΗΛΕΙΑΣ  
ΔΑΣΑΡΧΕΙΟ ΑΜΑΛΙΑΔΑΣ

**ΤΟΠΟΓΡΑΦΙΚΟ ΔΙΑΓΡΑΜΜΑ**

Δημόσιου Δάσους στη θέση "ΚΛΕΙΣΟΥΡΑ" περιφέρειας Τ.Κ.Ε.φύρας Δ.Ε.Πηνείας του Δήμου Ήλιδας Π.Ε.Ηλείας, συνολικού εμβαδού 9.531 στρέμματα με στοιχεία (1.2.3.4.....15.16.1) που κατ'εξουσιοδότηση της απόφασης της 03/2023 όπως διαπιστώθηκε στις 05/05/2023  
**ΚΛΙΜΑΚΑ 1:2000**

ΑΠΟΣΠΑΣΜΑ ΧΑΡΤΗ ΚΤΗΜΑΤΟΛΟΓΙΟΥ  
ΚΛΙΜΑΚΑΣ 1:50.000  
ΘΕΣΗ ΚΑΜΕΝΗΣ ΕΚΤΑΣΗΣ



A/A	X	Y
1	279591.6892	4191079.5600
1	279596.8800	4191149.7292
3	279593.1955	4191252.2603
4	279599.5264	4191246.1204
5	279619.2162	4191246.3052
6	279626.9812	4191262.5644
7	279649.8000	4191254.2400
8	279660.3799	4191205.2903
9	279674.9300	4191180.1600
10	279674.9300	4191168.2500
11	279629.9500	4191152.3801
12	279639.1454	4191126.9556
13	279632.9855	4191091.0914
14	279628.2621	4191082.7295
15	279619.4225	4191078.0090
16	279601.4060	4191075.5813

**ΕΘΝΙΚΟ ΤΥΠΟΓΡΑΦΕΙΟ**  
Για τεχνικούς λόγους στο σχεδιάγραμμα, από το ηλεκτρονικό αρχείο, έγινε σμίκρυνση κατά ποσοστό **85%**

Η Συντάκτρια

Σκαλοτά Ευσταθία  
Δασοπόνος με Β' Βαθμό

Ο Δασάρχης Αμαλιάδας

Μποβολέλης Βασίλειος  
Δασολόγος με Α' Βαθμό

Ο Προϊστάμενος Επιθεώρησης Εφαρμογής Δασικής Πολιτικής Πελοποννήσου, Δυτ. Ελλάδας & Ιονίου

ΕΦΣΤΑΘΙΑ ΣΚΑΛΤΣΑ  
08/06/2023 13:56  
ΝΙΚΙΤΑΣ ΜΑΖΙΣ  
Μαΐτης Νικήτας  
22/06/2023 11:00  
Δασολόγος - Περιβαλλοντολόγος MSc



Η απόφαση αυτή να δημοσιευθεί στην Εφημερίδα της Κυβερνήσεως.

Πάτρα, 22 Ιουνίου 2023

Με Εντολή Γενικού Γραμματέα Δασών  
Ο Προϊστάμενος Επιθεώρησης  
Εφαρμογής Δασικής Πολιτικής  
Πελοποννήσου, Δυτικής Ελλάδας και Ιονίου  
ΝΙΚΗΤΑΣ ΜΑΖΗΣ

Αριθμ. 17412

(4)

**Αναγνώριση τμήματος οδού ως προϋφιστάμενου του 1923, σε εκτός σχεδίου περιοχή, στη θέση «ΒΡΥΣΙ - ΑΓ. ΜΑΡΙΝΑ - ΦΛΟΠΟΡΙΑ - ΕΠΑΝΩ ΚΑΨΑΛΟΣ» Τ.Κ. Κάμπου, Δήμου Τήνου, νήσου Τήνου Ν. Κυκλάδων Περιφέρειας Νοτίου Αιγαίου, διερχόμενη και έμπροσθεν της ιδιοκτησίας του ΔΕΛΑΤΟΛΑ Αντωνίου.**

Η ΓΡΑΜΜΑΤΕΑΣ  
ΑΠΟΚΕΝΤΡΩΜΕΝΗΣ ΔΙΟΙΚΗΣΗΣ ΑΙΓΑΙΟΥ

Έχοντας υπόψη:

1. Τον ν. 2503/1997 (Α' 107).
2. Τα άρθρα 6, 6Α, 6Β και 280 του ν. 3852/2010 «Νέα Αρχιτεκτονική της Αυτοδιοίκησης και της Αποκεντρωμένης Διοίκησης - Πρόγραμμα Καλλικράτης» (Α' 87).
3. Το π.δ. 143/2010 «Οργανισμός της Αποκεντρωμένης Διοίκησης Αιγαίου» (Α' 236).
4. Το ν.δ. 17.07.1923 «Περί σχεδίων πόλεων, κωμών και συνοικιών του Κράτους και οικοδομής αυτών» (Α' 228) ειδικότερα την παρ. 4 του άρθρου 20 αυτού.
5. Την υπ' αρ. 13732/02.04.2020 απόφαση του Συντονιστή Αποκεντρωμένης Διοίκησης Αιγαίου «Συγκρότηση Συμβουλίου Πολεοδομικών Θεμάτων και Αμφισβητήσεων (ΣΥΠΟΘΑ) Α του ν. 4495/2017, Περιφερειακής Ενότητας (Π.Ε.) Σύρου για τις Π.Ε. Κυκλάδων της Περιφέρειας Νοτίου Αιγαίου» (ΑΔΑ: ΩΘΟΥΟΡ11-1ΦΔ).
6. Την υπ' αρ. 23443/12.06.2020 απόφαση Συντονιστή Αποκεντρωμένης Διοίκησης Αιγαίου «Τροποποίηση της υπ' αρ. 13732/2.4.2020 απόφασης "Συγκρότηση Συμβουλίου Πολεοδομικών Θεμάτων (ΣΥ.ΠΟ.Θ.Α.) Α του ν. 4495/2017, Περιφερειακής Ενότητας (Π.Ε.) Σύρου για τις (Π.Ε.) Κυκλάδων της Περιφέρειας Νοτίου Αιγαίου"». (ΑΔΑ: ΩΘ3ΠΟΡ11-ΚΒΗ).
7. Την υπ' αρ. 39647/10.09.2020 απόφαση Συντονιστή Αποκεντρωμένης Διοίκησης Αιγαίου «Τροποποίηση της υπ' αρ. 13732/02.04.2020 απόφασης "Συγκρότηση Συμβουλίου Πολεοδομικών Θεμάτων (ΣΥ.ΠΟ.Θ.Α.) Α του ν. 4495/2017, Περιφερειακής Ενότητας (Π.Ε.) Σύρου για τις (Π.Ε.) Κυκλάδων της Περιφέρειας Νοτίου Αιγαίου", όπως τροποποιήθηκε με την υπ' αρ. 23443/12.06.2020 απόφαση και ισχύει» (ΑΔΑ: Ω269ΟΡ11-219).
8. Τον ν. 4495/2017 «Έλεγχος και προστασία του δομημένου περιβάλλοντος και άλλες διατάξεις» (Α' 167) και την εγκύκλιο 1/2017 της 16.11.2017 του Υ.Π.Ε.Ν. σχετικά

με διευκρινήσεις για τις μεταβατικές διατάξεις του νόμου αυτού.

9. Τον ν. 4495/2017 (Α' 167), άρθρα 20,21 με τις τροποποιήσεις του ν. 4546/2018 (Α' 101) και το άρθρο 60 του ν. 4643/2019 (Α' 193) και το άρθρο 108 του ν. 4674/2020 (Α' 53).

10. Το π.δ. 24/1985 (Δ' 270).

11. Τον ν. 3212/2003 (Α' 308).

12. Την υπ' αρ. 6-2011 εγκύκλιο (υπ' αρ. οικ.27610/21.6.2011) της Δ.Ο.Κ.Κ. του Υ.Π.Ε.Κ.Α.

13. Την υπ' αρ. 1-2011 εγκύκλιο (υπό στοιχεία οικ. 7409/ΑΦ2.6/03.08.2011) της Γενικής Διεύθυνσης ΧΩ.Π.Ε.ΠΟ. Α.Δ. Αιγαίου, ως επανελήφθη στο ορθόν την 01.03.2012.

14. Το υπό στοιχείο 14720/2185/Φ.2.6/10.07.2012 έγγραφο της Γενικής Διεύθυνσης ΧΩ.Π.Ε.ΠΟ. Α.Δ. Αιγαίου.

15. Το υπό στοιχεία 4254/Φ.2.6ΔΤΕ/21.01.2016 έγγραφο της Γενικής Διεύθυνσης Χωροταξικής και Περιβαλλοντικής Πολιτικής Αποκεντρωμένης Διοίκησης Αιγαίου με θέμα «Περί του υπό στοιχεία 14720/2185/Φ.2.6/10.07.2012 εγγράφου της ΑΔΑ-επιστολή σας 14694/08.12.2015».

16. Το υπό στοιχεία ΥΠΕΝ/ΔΠΟΛΣ/47391/1214/24.05.2019 έγγραφο της Διεύθυνσης Πολεοδομικού Σχεδιασμού της Γενικής Διεύθυνσης Πολεοδομίας του Υ.Π.Ε.Ν. και το υπ' αρ. 38/2019 πρακτικό του Στ.Ε.

17. Την υπό στοιχεία 52747/25.10.2022 ΑΔΑι αίτηση του ΔΕΛΑΤΟΛΑ Αντωνίου για την «Αναγνώριση οδού ως προϋφιστάμενης του 1923 σε εκτός σχεδίου περιοχή, στη θέση «ΒΡΥΣΙ - ΑΓ. ΜΑΡΙΝΑ - ΦΛΟΠΟΡΙΑ - ΕΠΑΝΩ ΚΑΨΑΛΟΣ» Τ.Κ. Κάμπου του Δήμου Τήνου, νήσου Τήνου Ν. Κυκλάδων της Περιφέρειας Νοτίου Αιγαίου», με συνημμένο φάκελο - δικαιολογητικά, ο οποίος περιείχε τεχνική έκθεση, τίτλους ιδιοκτησίας, χάρτη ΓΥΣ 1:5000, φωτογραφική αποτύπωση, πρόσφατη αεροφωτογραφία της περιοχής (απόσπασμα Google Earth), τοπογραφικό διάγραμμα του γηπέδου, τεχνική έκθεση φωτοερμηνείας κ.λπ. στοιχεία.

18. Το υπ' αρ. 4986/23.02.2023 έγγραφο της Διεύθυνσης Π.Ε.ΧΩ.Σ Ν. Αιγαίου της Α.Δ. Αιγαίου προς τη Διεύθυνση Υδάτων Νοτίου Αιγαίου της Α.Δ. Αιγαίου με θέμα «Διαδικασία αναγνώρισης οδού ως προϋφιστάμενη του 1923 σε εκτός σχεδίου περιοχή - Αίτημα σχετικό για τη θέση "ΒΡΥΣΙ - ΑΓ. ΜΑΡΙΝΑ - ΦΛΟΠΟΡΙΑ - ΕΠΑΝΩ ΚΑΨΑΛΟΣ" Τ.Κ. Κάμπου Δήμου Τήνου, νήσου Τήνου ενδιαφερόμενου ΔΕΛΑΤΟΛΑ Αντωνίου».

19. Το υπ' αρ. 9895/11.04.2023 έγγραφο της Διεύθυνσης Υδάτων Νοτίου Αιγαίου της Α.Δ. Αιγαίου με θέμα «Σχετικά με τον χαρακτήρα τμήματος του γεωγραφικού αναγλύφου, στη θέση "Βρυσί - Αγία Μαρίνα - Φλοπόρια" της Τ.Κ. Κάμπου του Δήμου Τήνου» σύμφωνα με το οποίο η προς αναγνώριση οδός δεν ταυτίζεται με ρέμα, ούτε υπάρχει ρέμα.

20. Το υπ' αρ. 11381/27.04.2023 έγγραφο της Διεύθυνσης Π.Ε.ΧΩ.Σ Ν. Αιγαίου της Α.Δ. Αιγαίου προς το αρμόδιο ΣΥ.ΠΟ.Θ.Α. Α Π.Ε. Σύρου με θέμα «Διαβίβαση φακέλου και εισήγησης σχετικά με Αναγνώριση οδού σε εκτός σχεδίου περιοχή του Δήμου Τήνου της νήσου Τήνου, στη θέση "ΒΡΥΣΙ - ΑΓ. ΜΑΡΙΝΑ - ΦΛΟΠΟΡΙΑ - ΕΠΑΝΩ ΚΑΨΑΛΟΣ" Τ.Κ. Κάμπου Δήμου Τήνου, νήσου Τήνου».



ΨΑΛΟΣ" της Τ.Κ. Κάμπου του Δήμου Τήνου διερχόμενη έμπροσθεν και της ιδιοκτησίας του ΔΕΛΑΤΟΛΑ Αντωνίου ως προϋφιστάμενη του 1923» και τη συνημμένη εισήγηση σε αυτό.

21. Την υπό στοιχεία Α οικ. 69/16.05.2023 νόμιμη πρόσκληση μελών του ΣΥ.ΠΟ.Θ.Α. Α Περιφερειακής Ενότητας (Π.Ε.) Σύρου για τις Π.Ε. Κυκλάδων Π.Ν.Α. (ν. 4495/2017).

22. Την υπό στοιχεία Α οικ. 70/16.05.2023 πρόσκληση ενδιαφερομένων ΣΥ.ΠΟ.Θ.Α. Α Περιφερειακής Ενότητας (Π.Ε.) Σύρου για τις Π.Ε. Κυκλάδων Π.Ν.Α. (ν. 4495/2017).

23. Την ομόφωνη γνώμη του ΣΥ.ΠΟ.Θ.Α. Α Π.Ε. Σύρου που διατυπώθηκε στην πράξη 1η πρακτικών της 2ης συνεδρίασης 2023 αυτού 1ης ημέρας 29.05.2023 υπέρ της αναγνώρισης ως προϋφιστάμενου του 1923 του τμήματος της οδού σε εκτός σχεδίου περιοχή ως γνωμοδοτεί στην πράξη αυτή το ΣΥ.ΠΟ.Θ.Α. Α Π.Ε. Σύρου.

24. Το υπό στοιχείο Α100/08.06.2023 έγγραφο του ΣΥΠΟΘΑ Α Π.Ε. Σύρου κοινοποίησης της πράξης 1ης της 2ης συνεδρίασης ΣΥ.ΠΟ.Θ.Α. Α 2023 στις 29.05.2023 και διαβίβασης της γνωμοδότησής του αυτής στη Διεύθυνση Π.Ε.ΧΩ.Σ. Νοτίου Αιγαίου Α.Δ.Α και στον ενδιαφερόμενο.

25. Το γεγονός ότι από, τα στοιχεία του φακέλου ήτοι: τίτλους ιδιοκτησίας γηπέδων, τεχνική έκθεση μηχανικού, Τοπογραφικό Διάγραμμα, φωτοαντίγραφα αεροφωτογραφιών περιοχής ετών 1945, 1960, 1973 και 1988, φωτογραφική αποτύπωση, κ.λπ. όπως αναλυτικότερα αναφέρονται στο προοίμιο εισήγησης της Υπηρεσίας, (20) σχετικό και την βάσει αυτών των στοιχείων γνωμοδότηση του ΣΥ.ΠΟ.Θ.Α. Α Π.Ε. Σύρου, προκύπτει η ύπαρξη του τμήματος της οδού πριν από το έτος 1923 έως σήμερα.

26. Το γεγονός ότι από τον έλεγχο της Υπηρεσίας προκύπτει ότι το τμήμα οδού που αναφέρεται στο θέμα δεν ευρίσκεται εντός περιοχής ευαίσθητης ήτοι περιοχή ειδικής προστασίας του φυσικού περιβάλλοντος και χαρακτηρισμένης αρμοδίως (δεν βρίσκεται σε περιοχή δικτύου Natura 2000, απόλυτης προστασίας, αρχαιολογικού χώρου, δεν διέρχεται από έκταση που διέπεται από τη δασική νομοθεσία κ.λπ.).

27. Το γεγονός ότι η υπό αναγνώριση οδός έχει σύνδεση με επαρχιακό δρόμο ΚΙΟΝΙΩΝ - ΑΓ. ΜΑΡΙΝΑΣ (Β' 1985/2007).

28. Την υπ' αρ. 81434/9157/31.12.2013 απόφαση Γ.Γ. της ΑΔΑΙ με θέμα: «Αναπλήρωση Προϊσταμένου Γενικής Διεύθυνσης Χωροταξικής και Περιβαλλοντικής Πολιτικής της Αποκεντρωμένης Διοίκησης Αιγαίου».

29. Τις διατάξεις του ν. 4915/2022 (Α' 63) και ειδικά του άρθρου 54 αυτού.

30. Την υπ' αρ. 86784/19.12.2022 (Υ.Ο.Δ.Δ. 1183, ΑΔΑ: 61Η446ΜΤΛ6-ΤΩ1) απόφαση του Υπουργού Εσωτερικών,

με την οποία η Μαριάννα Νικολαΐδου διορίζεται Γραμματέας Αποκεντρωμένης Διοίκησης Αιγαίου.

31. Την υπ' αρ. 1239/18.01.2023 (Β' 240, ΑΔΑ: 6Υ4ΜΟΡ11-ΩΣ1) απόφαση της Γραμματέως Α.Δ. Αιγαίου περί μεταβίβασης αρμοδιοτήτων και παροχής εξουσιοδότησης υπογραφής διοικητικών πράξεων και εγγράφων «Με εντολή Γραμματέα» στον/-ην Προϊστάμενο/-η της Γενικής Διεύθυνσης Χωροταξικής, Περιβαλλοντικής και Αγροτικής Πολιτικής της Αποκεντρωμένης Διοίκησης Αιγαίου και στους/-ις Προϊσταμένους/-ες των οργανικών μονάδων αυτής.

32. Το γεγονός ότι με βάση την παραπάνω (31) σχετική απόφαση Γραμματέως Α.Δ. Αιγαίου (Β' 240/2023), η υπογραφή της παρούσης ανήκει στην Γραμματέα της Α.Δ. Αιγαίου, αποφασίζουμε:

Την αναγνώριση ως προϋφιστάμενου του 1923 του τμήματος οδού σε εκτός σχεδίου περιοχή στη θέση «ΒΡΥΣΙ - ΑΓ. ΜΑΡΙΝΑ - ΦΛΟΠΟΡΙΑ - ΕΠΑΝΩ ΚΑΨΑΛΟΣ» Τ.Κ. Κάμπου Δήμου Τήνου, νήσου Τήνου Ν. Κυκλάδων Περιφέρειας Νοτίου Αιγαίου, όπως περιγράφεται από τα σημεία Α, Β, Γ, Δ, Ε, Ζ, Η, Θ, Ι, Κ, Λ, Μ, Ν, Ξ, Ο και Π με κόκκινη γραμμή όπως αυτή εμφανίζεται στο συνημμένο απόσπασμα χάρτη ΓΥΣ κλ. 1:5000 (αριθμ. σχεδ. ΤΔ-2).

Οι συντεταγμένες των πιο πάνω σημείων αναγράφονται στον πίνακα συντεταγμένων σε ΕΓΣΑ '87, που είναι προσαρτημένος στο συνημμένο χάρτη ΓΥΣ (απόσπασμα).

Η παραπάνω αναγνώριση αφορά στην υπόσταση προ του 1923 του τμήματος της οδού ως όδευση αναφερόμενη με τις παραπάνω συντεταγμένες στο σύστημα αναφοράς ΕΓΣΑ' 87 και δεν αφορά γεωμετρικά τεχνικά χαρακτηριστικά αυτής που μπορεί να έχουν αλλάξει με το χρόνο, επίσης αφορά αναγνώριση υπόστασης του τμήματος της οδού ως περιγράφεται παραπάνω.

Η απόφαση αυτή συνοδεύεται από το από Αύγουστο του 2022 Χάρτη ΓΥΣ (αρ. σχεδ. ΤΔ-2/1:5000), της Πολιτικού Μηχανικού Σοφίας Φωσκόλου, ο οποίος θεωρείται και υπογράφεται από τον Προϊστάμενο της Διεύθυνσης Περιβάλλοντος Χωροταξίας και Χωρικού Σχεδιασμού Νοτίου Αιγαίου, Αποκεντρωμένης Διοίκησης Αιγαίου ή τον νόμιμο αναπληρωτή του, σύμφωνα με το τελευταίο εδάφιο της παρ. Α2, του άρθρου 2, της (31ης) σχετικής.

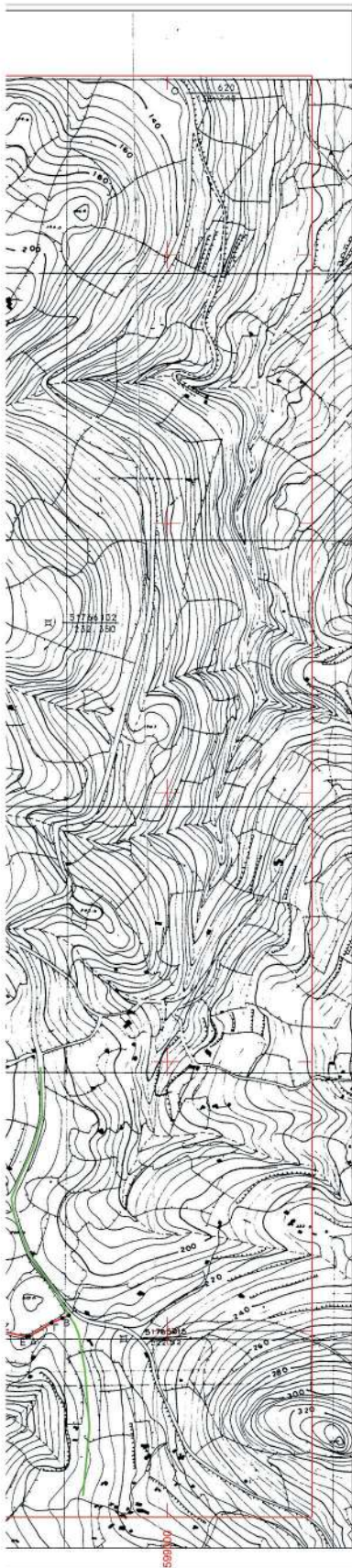
Η οδός αυτή δεν αποτελεί κύρια Δημοτική οδό κατά τις διατάξεις του π.δ. 1985 (Δ' 270) ως ισχύει.

Η παρούσα απόφαση δεν αφορά, ούτε επιτρέπει επεμβάσεις στα μορφολογικά στοιχεία του παραπάνω τμήματος της οδού.

Η ισχύς της παρούσας απόφασης αρχίζει από την δημοσίευσή της στην Εφημερίδα της Κυβερνήσεως.







- Θέση Αγροτεμαχίου
- Αγροτική Οδός προς Αναγνώριση
- ΕΠΑΡΧΙΑΚΗ ΟΔΟΣ 7 (ΦΕΚ 1985/Β/2007)
- Αγροτική Οδός

ΠΙΝΑΚΑΣ ΣΥΝΝΩΝ ΚΟΡΥΦΩΝ ΟΔΟΥ (ΕΓΣΑ '87)

α/α	X	Y
A	598816.80	4159528.69
B	598804.82	4159523.34
Γ	598764.75	4159514.40
Δ	598743.88	4159489.55
E	598738.65	4159488.82
Z	598692.27	4159499.27
H	598681.20	4159501.67
Θ	598655.03	4159511.80
I	598652.54	4159511.50
K	598631.57	4159504.45
Λ	598615.41	4159499.25
M	598603.45	4159502.87
N	598592.27	4159506.98
Ξ	598587.73	4159514.42
O	598578.59	4159543.79
Π	598569.11	4159549.98

ARCHITECTURE OFFICE

CHRISTOS PARATHANASSIOU  
DPL. ING. ARCHITECT TU-BERLIN ETH ZÜRICH  
SORIA FOSSKOULOU  
DPL. CIVIL ENGINEER TU-PATRAS  
POLEMONOS 9, 11835 T/F 2107219728 / 6973644068  
AG. NIKOLAOU 23, 84200 T/F 3283023593 / 6944979312

ATHENS:  
TINOS:

ΙΔΙΟΚΤΗΤΗΣ  
(OWNER)

ΑΝΤΩΝΙΟΣ ΔΕΛΑΤΟΛΑΣ

ΤΟΠΟΘΕΙΑ  
(PROJECT SITE)

ΒΡΥΞΙ - ΑΓ. ΜΑΡΙΝΑ, Τ.Κ. ΚΑΜΠΟΥ  
ΔΗΜ. ΕΝΟΤΗΤΑ ΕΣΩΜΒΟΥΡΓΟΥ, ΔΗΜΟΣ ΤΗΝΟΥ

ΕΡΓΟ  
(PROJECT)

ΔΙΑΠΙΣΤΩΤΙΚΗ ΠΡΑΞΗ ΑΝΑΓΝΩΡΙΣΗΣ ΟΔΟΥ ΩΣ ΠΡΟΦΩΣΤΑΜΕΝΗ ΤΟΥ 1923

ΣΤΟΙΧΕΙΑ ΣΧΕΔΙΟΥ  
(PROJECT PARTS)

ΑΠΟΣΠΑΣΜΑ Φ.Χ. Γ.Υ.Σ. 6598-2 & 6599-1

ΣΦΡΑΓΙΔΑ - ΥΠΟΓΡΑΦΗ  
(STAMP - SIGNATURE)

ΑΡΙΘΜΟΣ  
ΣΧΕΔΙΟΥ

ΤΔ-2

ΚΛΙΜΑΚΑ  
(SCALE)

1:5000

ΗΜΕΡΟΜΗΝΙΑ  
(DATE)

ΑΥΓΟΥΣΤΟΣ 2022

CHRISTINA PILATI  
21/06/2023 13:22

Η απόφαση αυτή με τον συνοδευτικό χάρτη να δημοσιευθεί στην Εφημερίδα της Κυβερνήσεως.

Πειραιάς, 21 Ιουνίου 2023

Η Γραμματέας Αποκεντρωμένης Διοίκησης

ΜΑΡΙΑΝΝΑ ΝΙΚΟΛΑΪΔΟΥ