



ΕΦΗΜΕΡΙΔΑ ΤΗΣ ΚΥΒΕΡΝΗΣΕΩΣ ΤΗΣ ΕΛΛΗΝΙΚΗΣ ΔΗΜΟΚΡΑΤΙΑΣ

20 Ιουνίου 2023

ΤΕΥΧΟΣ ΤΕΤΑΡΤΟ

Αρ. Φύλλου 522

ΠΕΡΙΕΧΟΜΕΝΑ

ΑΠΟΦΑΣΕΙΣ

- 1 Κήρυξη ως αναδασωτέας δασικής έκτασης συνολικού εμβαδού 7,882 στρ. (επτά στρεμμάτων και οκτακοσίων ογδόντα δύο χιλιοστών του στρέμματος), στην οποία εκδηλώθηκε πυρκαγιά στις 24.07.2022, στη θέση «Ζοφριά», της Δ.Ε. Άνω Λιοσίων, Δήμου Φυλής της Π.Ε. Ανατολικής Αττικής.
- 2 Μερική ανάκληση της υπ' αρ. 6032/06-12-2007 (Δ' 239/2008) απόφασης του Γενικού Γραμματέα Περιφέρειας Στερεάς Ελλάδας «Κήρυξη ως αναδασωτέας έκτασης εμβαδού 58.352,699 στρ. στις θέσεις «Αγ. Νικόλαος-Ευαγγελίστρια-Εκκλησίτσα-Δήλισσο-Τερψιθέα-Κάψαλα-Νιμποριό-Πόρτο Λάφια κ.λπ.» περιφέρειας Δημ. Διαμ/των Μεσοχωριών, Πολυποτάμου και Ν. Στύρων, Δήμου Στυρέων του Νομού Εύβοιας», για έκταση συνολικού εμβαδού 813.247,59 τ.μ., στη θέση «ΜΠΟΥΖΑΛΑ κ.λπ.» στα όρια της χωρικής αρμοδιότητας της Τ.Κ. Μεσοχωριών, Δ.Ε. Στυρέων του Δήμου Καρύστου Π.Ε. Ευβοίας.

ΑΠΟΦΑΣΕΙΣ

Αριθμ. 286114

(1)

Κήρυξη ως αναδασωτέας δασικής έκτασης συνολικού εμβαδού 7,882 στρ. (επτά στρεμμάτων και οκτακοσίων ογδόντα δύο χιλιοστών του στρέμματος), στην οποία εκδηλώθηκε πυρκαγιά στις 24.07.2022, στη θέση «Ζοφριά», της Δ.Ε. Άνω Λιοσίων, Δήμου Φυλής της Π.Ε. Ανατολικής Αττικής.

Ο ΓΕΝΙΚΟΣ ΓΡΑΜΜΑΤΕΑΣ ΔΑΣΩΝ
ΤΟΥ ΥΠΟΥΡΓΕΙΟΥ
ΠΕΡΙΒΑΛΛΟΝΤΟΣ ΚΑΙ ΕΝΕΡΓΕΙΑΣ

Έχοντας υπόψη:

1 Τις διατάξεις:

α) Της παρ. 3 του άρθρου 117 και της παρ. 1 του άρθρου 24 του Συντάγματος.

β) Του ν. 3200/1955 (Α' 97) περί Διοικητικής Αποκέντρωσης.

γ) Του ν. 3861/2010 «Ενίσχυση της διαφάνειας με την υποχρεωτική ανάρτηση νόμων και πράξεων των κυβερνητικών, διοικητικών και αυτοδιοικητικών οργάνων στο διαδίκτυο - Πρόγραμμα Διαύγεια - και άλλες διατάξεις» (Α' 112).

δ) Του π.δ. 70/2015 (Α' 114) «Ανασύσταση Υπουργείων Αγροτικής Ανάπτυξης και Τροφίμων και μετονομασία του Υπουργείου Παραγωγικής Ανασυγκρότησης, Περιβάλλοντος και Ενέργειας σε Υπουργείο Περιβάλλοντος και Ενέργειας.

ε) Του π.δ. 132/2017 «Οργανισμός Υπουργείου Περιβάλλοντος και Ενέργειας (Υ.Π.Ε.Ν.)» (Α' 160), όπως τροποποιήθηκε με το π.δ. 29/2022 (Α' 77).

στ) Της παρ. 1 του άρθρου 109 του ν. 4622/2019 «Επιτελικό Κράτος: οργάνωση, λειτουργία και διαφάνεια της Κυβέρνησης, των κυβερνητικών οργάνων και της κεντρικής δημόσιας διοίκησης» (Α' 133).

ζ) Της από 13.08.2021 Πράξης Νομοθετικού Περιεχομένου η οποία κυρώθηκε με το άρθρο 2 του ν. 4824/2021 (Α' 156) και των άρθρων 47-55 του ν. 4915/2022 (Α' 63).

η) Του π.δ. 6/2022 (Α' 17) περί σύστασης Γενικής Γραμματείας Δασών στο Υ.Π.Ε.Ν.

θ) Της υπό στοιχεία ΥΠΕΝ/ΔΔΥ/48473/3594/16.05.2022 κοινής υπουργικής απόφασης (Β' 2415) περί ολοκλήρωσης μεταφοράς Δασικών Υπηρεσιών στο Υπουργείο Περιβάλλοντος και Ενέργειας.

ι) Της υπό στοιχεία οικ. ΥΠΕΝ ΥΠΡΓ/11835/1139/08.02.2022 απόφασης «Διορισμός Γενικού Γραμματέα Δασών του Υπουργείου Περιβάλλοντος και Ενέργειας του Κων/νου - Ευάγγελου Αραβώση» (Υ.Ο.Δ.Δ. 76).

ια) Της υπό στοιχεία ΥΠΕΝ/ΔΝΕΠ/83988/2740/25.08.2022 (Β' 4528) περί εξουσιοδότησης υπογραφής στους Προϊστάμενους των Επιθεωρήσεων Εφαρμογής Δασικής Πολιτικής και στους Προϊστάμενους των Διευθύνσεων, Δασαρχείων και Τμημάτων που υπάγονται σε αυτές.

ιβ) Του ν. 998/1979 «Περί προστασίας των Δασών και των Δασικών εν γένει εκτάσεων της Χώρας» (Α' 289) και ειδικότερα:

i) Του άρθρου 41.

ii) Της παρ. 1 του άρθρου 38, όπως τροποποιήθηκε και αντικαταστάθηκε με την παρ. 1 του άρθρου 35 του ν. 4280/2014 (Α' 159) και της παρ. 1 του άρθρου 32 του ν. 4342/2015 (Α' 143) αντίστοιχα.

iii) Της παρ. 7α του νέου άρθρου 67Α, όπως προστέθηκε με το άρθρο 40 του ν. 4280/2014.

iv) Της υπ' αρ. 160417/1180/09.07.1980 εγκυκλίου δι-αταγής του Υπουργείου Γεωργίας.

ιδ) Του ν. 3208/2003 (Α' 303).

ie) Των υπ' αρ. οικ. 179200/5059/20.12.2012 και 133002/6552 π.ε./22.01.2016 εγκυκλίων του Υ.Π.Ε.Κ.Α. και του ΥΠ.ΕΝ. αντίστοιχα.

ιστ) Του π.δ. 32/2016 «Περί ορισμού επιστημονικών κριτηρίων για την υπαγωγή εκτάσεων στις περιπτώσεις 1, 2 και 5 του άρθρου 3 του ν. 998/1979» (Α' 46).

2 Την υπ' αρ. 59393/21.05.2021 (ΑΔΑ: ΨΚΖ3ΟΡ1Κ-Α66) απόφαση ανάρτησης του Δασικού Χάρτη της Διεύθυνσης Δασών Ανατολικής Αττικής περιοχής Δημοτικής Ενότητας Άνω Λιοσίων Δήμου Φυλής Περιφερειακής Ενότητας Ανατολικής Αττικής.

3 Την υπ' αρ. 316696/22.09.2022 (Δ' 1025) απόφαση του Γενικού Γραμματέα Δασών περί κύρωσης του Δασικού Χάρτη περιοχής της Δημοτικής Ενότητας Άνω Λιοσίων Δήμου Φυλής Περιφερειακής Ενότητας Ανατολικής Αττικής.

4 Την από 07.03.2023 Έκθεση Αυτοψίας αρμόδιας Δασοπόνου του Δασαρχείου Πάρνηθας.

5 Την υπ' αρ. 119614/10.03.2023 πρόταση κήρυξης έκτασης ως αναδασωτέας του αρμόδιου Δασαρχείου Πάρνηθας για την κήρυξη ως αναδασωτέας λόγω πυρκαγιάς της αναφερόμενης στο θέμα έκτασης, αποφασίζουμε:

Κηρύσσουμε αναδασωτέα δημόσια δασική έκταση συνολικού εμβαδού 7,882 στρ. (επτά στρεμμάτων και οκτακοσίων ογδόντα δύο χιλιοστών του στρέμματος), όπου εκδηλώθηκε πυρκαγιά στις 24.07.2022, στη θέση "ΖΟΦΡΙΑ" της Δ.Ε. Άνω Λιοσίων του Δήμου Φυλής της Π.Ε. Ανατολικής Αττικής, όπως απεικονίζεται με μαύρο περίγραμμα και περιμετρικά στοιχεία (1,2,3,4,...,21,22,1) όπως οριοθετείται στο από 07.03.2023 τοπογραφικό διάγραμμα επί του ενσωματωμένου αποσπάσματος φύλλου χάρτη ΓΥΣ 6444/4 κλ. 1:5.000 της αρμόδιας Δασοπόνου του Δασαρχείου Πάρνηθας, το οποίο θεωρεί η Προϊσταμένη Δασολόγος του Δασαρχείου Πάρνηθας και συνο-

δεύει την παρούσα απόφαση με πίνακα γεωγραφικών συντεταγμένων των κορυφών της περιμέτρου σε ΕΓΣΑ '87 και έχει όρια:

Βόρεια: Με μη δασική έκταση

Ανατολικά, Νότια και Δυτικά: Με δημόσια δασική έκταση.

Η ανωτέρω επίμαχη έκταση στον αναρτημένο δασικό χάρτη Δ.Ε. Άνω Λιοσίων Δήμου Φυλής χαρακτηρίζεται ως ΚΑΤΗΓΟΡΔΧ ΠΔ (τελεσίδικες πράξεις και αποφάσεις - δασικές). Για την ανωτέρω έκταση έχει εκδοθεί η υπ' αρ. 6779/99/16.05.2000 πράξη Χαρακτηρισμού του Δασάρχη Πάρνηθας, η οποία κατέστη οριστική και τελεσίδικη με το υπ' αρ. 2995/28.08.2000 έγγραφο της Διεύθυνσης Δασών Ανατολικής Αττικής.

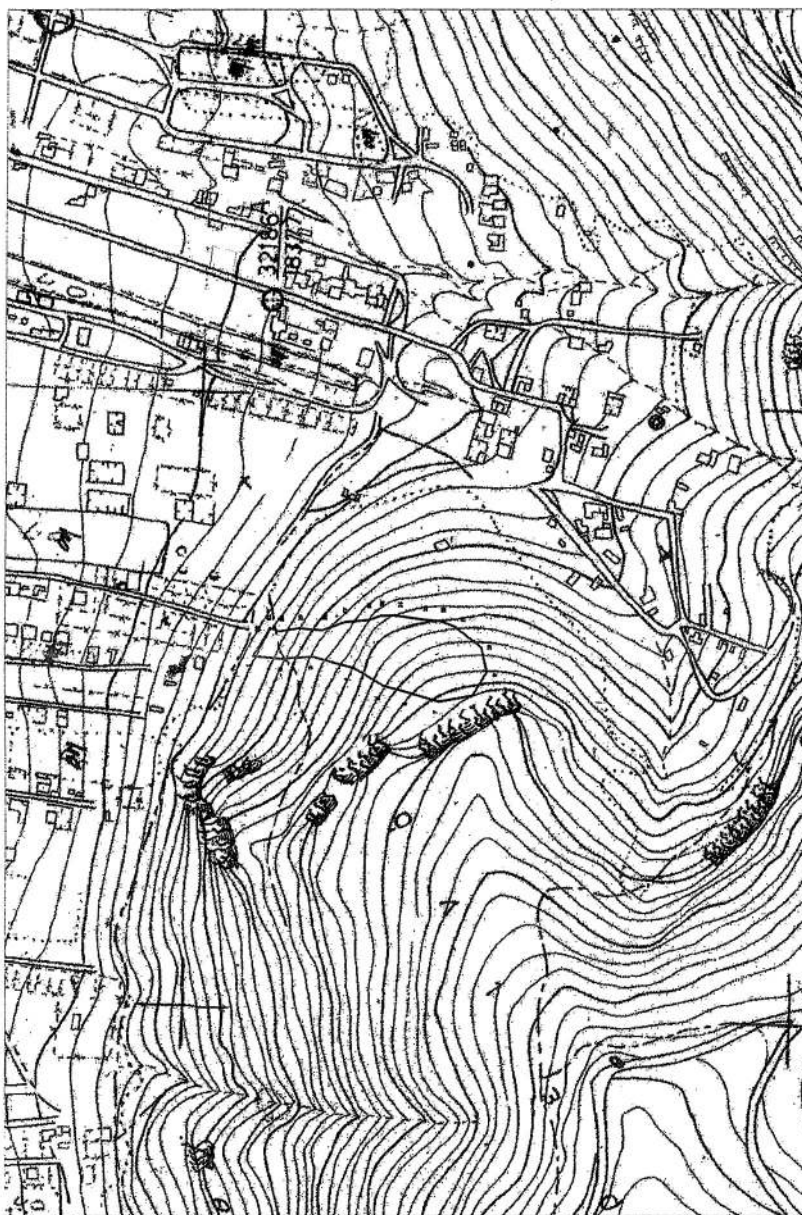
Άλλα στοιχεία:

Σύμφωνα με την έκθεση αυτοψίας της αρμόδιας Δασοπόνου του Δασαρχείου Πάρνηθας, η ανωτέρω έκταση μέχρι και την ημέρα της πυρκαγιάς 24.07.2022 καλυπτόταν από διάσπαρτη δασική βλάστηση αποτελούμενη από άτομα Χαλεπίου Πεύκης και θάμνους αειφύλλων πλατύφυλλων, η οποία αποτελούσε μέσω της αμοιβαίας αλληλεξάρτησης και αλληλεπίδρασής τους ιδιαίτερα βιοκοινότητα (δασοβιοκοινότητα). Εμφανίζει τα οικολογικά χαρακτηριστικά της δασοβιοκοινότητας και του ιδιαίτερου δασογενούς περιβάλλοντος μαζί με την εκεί συνυπάρχουσα χλωρίδα και πανίδα, συμβάλλοντας στην οικολογική ισορροπία του περιβάλλοντος της περιοχής (1ιστ σχ.).

Σκοπός της κήρυξης της ανωτέρω δασικής έκτασης ως αναδασωτέας εμβαδού 7,882 στρ. (επτά στρεμμάτων και οκτακοσίων ογδόντα δύο χιλιοστών του στρέμματος), είναι η επαναδημιουργία -αποκατάσταση της καταστραφείσας δασικής βλάστησης, η προστασία και διατήρηση του δασικού χαρακτήρα αυτής, ο αποκλεισμός διάθεσής της για άλλη χρήση πέραν των επιτρεπτών επεμβάσεων σε αναδασωτέες εκτάσεις.

Με την παρούσα απόφαση δεν προκαλείται δημοσιο-νομική δαπάνη σε βάρος του κρατικού προϋπολογισμού (σχ. άρθρο 90 του π.δ. 63/2005) (Α' 98).

ΤΟΠΟΓΡΑΦΙΚΟ ΔΙΑΓΡΑΜΜΑ
 ΚΗΡΥΞΗΣ ΑΝΑΔΑΣΤΟΤΕΑΣ ΚΑΜΕΝΗΣ ΔΑΣΙΚΗΣ (24-07-2022) ΕΜΒΑΔΟΥ Ε = 7,882 ΣΤΡ ΣΤΗΝ ΔΑΣΙΚΗ ΘΕΣΗ ΖΟΦΡΙΑ ΔΗΜΟΤΙΚΗΣ ΕΝΟΤΗΤΑΣ ΑΝΩ ΛΙΟΣΙΩΝ ΠΕΡΙΦΕΡΕΙΑΣ ΔΗΜΟΥ ΦΥΛΗΣ



ΕΜΒΑΔΟΝ=7,882ΣΤΡ

1	X=472909.310	Y=4213092.960
2	X=472907.260	Y=4213068.950
3	X=472908.860	Y=4213042.800
4	X=472899.320	Y=4213008.090
5	X=472885.300	Y=4212984.280
6	X=472880.010	Y=4212964.700
7	X=472872.340	Y=4212938.510
8	X=472877.100	Y=4212910.730
9	X=472895.940	Y=4212899.100
10	X=472916.520	Y=4212903.850
11	X=472933.980	Y=4212926.340
12	X=472937.950	Y=4212937.450
13	X=472939.010	Y=4212950.410
14	X=472942.190	Y=4212972.370
15	X=472942.450	Y=4212986.130
16	X=472938.820	Y=4212995.620
17	X=472937.300	Y=4213015.460
18	X=472930.540	Y=4213035.080
19	X=472932.130	Y=4213054.660
20	X=472929.750	Y=4213071.060
21	X=472932.530	Y=4213078.870
22	X=472924.190	Y=4213083.370
1	X=472909.310	Y=4213092.960

ΕΘΝΙΚΟ ΤΥΠΟΓΡΑΦΕΙΟ
 Για τεχνικούς λόγους στο σχεδιάγραμμα, από το ηλεκτρονικό αρχείο, έγινε σμίκρυνση κατά ποσοστό **81%**

Προσάρτάται στην με αριθμ. 119614/10-3-23 πρόταση κήρυξης αναδασωτέας Δασοχώρας Πάρνηθας



ΠΡΟΣΑΡΤΑΤΑΙ
 Στην αριθ. 286114 απόφαση μας
 Νέο Ψυχικό, 07/06/2023
 Με εντολή Γεν. Γραμματέα Δασών Υ.Π.Ε.Ν
 Ο Προϊστάμενος Επιθεώρησης Εφαρμογής Δασικής Πολιτικής Αττικής
 Τ. Υ.
 Αθανάσιος Ρέππας
 Δασολόγος

ΚΛΙΜΑΚΑΣ 1:5000 ΑΠΟΣΠΑΣΜΑ ΠΙΝΑΚΙΔΑΣ ΓΥΣ 6444/4
 Αχαρνές 7-3-23
 Η Δασοπόνος
 Καλλιόπη Παπαδοπούλου
 Δασοπόνος

Η απόφαση αυτή να δημοσιευθεί στην Εφημερίδα της Κυβερνήσεως.

Ν. Ψυχικό, 7 Ιουνίου 2023

Με εντολή Γενικού Γραμματέα Δασών
Ο Προϊστάμενος Επιθεώρησης Εφαρμογής
Δασικής Πολιτικής Αττικής
ΑΘΑΝΑΣΙΟΣ ΡΕΠΠΑΣ

Αριθμ. 284942

(2)

Μερική ανάκληση της υπ' αρ. 6032/06-12-2007 (Δ' 239/2008) απόφασης του Γενικού Γραμματέα Περιφέρειας Στερεάς Ελλάδας «Κήρυξη ως αναδασωτέας έκτασης εμβαδού 58.352,699 στρ. στις θέσεις "Αγ. Νικόλαος-Ευαγγελίστρια-Εκκλησίτσα-Δήλισσο-Τερψιθέα-Κάψαλα-Νιμποριό-Πόρτο Λάφια κ.λπ." περιφέρειας Δημ. Διαμ/των Μεσοχωρίων, Πολυποτάμου και Ν. Στύρων, Δήμου Στυρέων του Νομού Εύβοιας», για έκταση συνολικού εμβαδού 813.247,59 τ.μ., στη θέση «ΜΠΟΥΖΑΛΑ κ.λπ.» στα όρια της χωρικής αρμοδιότητας της Τ.Κ. Μεσοχωρίων, Δ.Ε. Στυρέων του Δήμου Καρύστου Π.Ε. Ευβοίας.

Ο ΓΕΝΙΚΟΣ ΓΡΑΜΜΑΤΕΑΣ ΔΑΣΩΝ
ΤΟΥ ΥΠΟΥΡΓΕΙΟΥ
ΠΕΡΙΒΑΛΛΟΝΤΟΣ ΚΑΙ ΕΝΕΡΓΕΙΑΣ

Έχοντας υπόψη:

1. Τις διατάξεις της παρ. 1 του άρθρου 24 και της παρ. 3 του άρθρου 117 του Συντάγματος.
2. Τις διατάξεις του άρθρου 44 του ν. 998/1979 «Περί προστασίας των δασών και των δασικών εν γένει εκτάσεων της χώρας», όπως αντικαταστάθηκε και ισχύει σήμερα (Α' 289).
3. Τις διατάξεις της παρ. 9 του άρθρου 17 του ν. 3889/2010 (Α' 182), η οποία προστέθηκε με την παρ. 3 του άρθρου δεύτερου του ν. 4462/2017 (Α' 39).
4. Τις διατάξεις του ν. 4727/2020 «Ψηφιακή Διακυβέρνηση (Ενσωμάτωση στην Ελληνική Νομοθεσία της Οδηγίας (ΕΕ) 2016/2102 και της Οδηγίας (ΕΕ) 2019/1024) - Ηλεκτρονικές Επικοινωνίες (Ενσωμάτωση στο Ελληνικό Δίκαιο της Οδηγίας (ΕΕ) 2018/1972) και άλλες διατάξεις» (Α' 184).
5. Την από 13.8.2021 Π.Ν.Π. «Έκτακτα μέτρα για την αποτελεσματική προστασία και την ταχεία αποκατάσταση του φυσικού περιβάλλοντος, την άμεση στήριξη των πληγέντων από τις πυρκαγιές του Ιουλίου/Αυγούστου 2021 και συναφείς διατάξεις» (Α' 143), η οποία κυρώθηκε με το άρθρο 2 του ν. 4824/2021 (Α' 156).
6. Τις διατάξεις των άρθρων 47 έως 55 του ν. 4915/2022 «Εθνικό Στρατηγικό Σχέδιο Καταπολέμησης της Διαφθοράς, διατάξεις για θέματα ανθρώπινου δυναμικού και Οργανισμών Τοπικής Αυτοδιοίκησης, νομοθετικό πλαίσιο εκπαίδευσης των σπουδαστών/σπουδαστριών της Εθνικής Σχολής Δημόσιας Διοίκησης και Αυτοδιοίκησης για την ένταξη στον κλάδο Π.Ε. Επιτελικών Στελεχών, διατάξεις για την ολοκλήρωση της μεταφοράς των δασικών

υπηρεσιών στο Υπουργείο Περιβάλλοντος και Ενέργειας, διατάξεις για την εφαρμογή του Εθνικού Σχεδίου Ανάκαμψης και Ανθεκτικότητας «Ελλάδα 2.0», Εθνική Σύμβαση Ομογενών και άλλες επείγουσες διατάξεις» (Α' 63).

7. Τις διατάξεις του π.δ. 2/2021 «Διορισμός Υπουργών, Αναπληρωτών Υπουργών και Υφυπουργών» (Α' 2).

8. Τις διατάξεις του π.δ. 6/2022 «Σύσταση και μετονομασία Γενικών Γραμματειών, σύσταση Ειδικής Γραμματείας, μεταφορά υπηρεσιών και αρμοδιοτήτων» (Α' 17).

9. Τις διατάξεις του π.δ. 132/2017 «Οργανισμός Υπουργείου Περιβάλλοντος και Ενέργειας (Υ.Π.ΕΝ.)» (Α' 160), όπως τροποποιήθηκε και ισχύει με το π.δ. 29/2022 «Τροποποίηση του π.δ. 132/2017 "Οργανισμός Υπουργείου Περιβάλλοντος και Ενέργειας (Υ.Π.ΕΝ.)" (Α' 160)» (Α' 77).

10. Την υπό στοιχεία οικ. ΥΠΕΝ/ΥΠΡΓ/11835/1139/8-2-2022 κοινή απόφαση του Πρωθυπουργού και του Υπουργού Περιβάλλοντος και Ενέργειας «Διορισμός Γενικού Γραμματέα Δασών του Υπουργείου Περιβάλλοντος και Ενέργειας» (Υ.Ο.Δ.Δ. 76).

11. Την υπό στοιχεία ΥΠΕΝ/ΔΔΥ/48478/3594/16.5.2022 κοινή υπουργική απόφαση «Καθορισμός των διοικητικών λεπτομερειών μεταφοράς των δασικών υπηρεσιών, του αντίστοιχου προσωπικού και λοιπών θεμάτων της παρ. 5 του άρθρου τρίτου της από 13.8.2021 Πράξης Νομοθετικού Περιεχομένου (Α' 143), η οποία κυρώθηκε με το άρθρο 2 του ν. 4824/2021 (Α' 156)» (Β' 2415).

12. Την υπό στοιχεία ΥΠΕΝ/ΔΔΥ/62511/4542/17.6.2022 απόφαση του Υπουργού Περιβάλλοντος και Ενέργειας «Διαπιστωτική πράξη κατάταξης και τοποθέτησης του προσωπικού των Περιφερειακών Δασικών Υπηρεσιών του Υπουργείου Περιβάλλοντος και Ενέργειας» (Β' 3145).

13. Την υπό στοιχεία ΥΠΕΝ/ΔΝΕΠ/83988/2740/25.8.2022 απόφαση του Υ.Π.ΕΝ. «Εξουσιοδότηση υπογραφής "Με εντολή Υπουργού" του Υπουργού Περιβάλλοντος και Ενέργειας, "Με εντολή Υφυπουργού" του Υφυπουργού Περιβάλλοντος και Ενέργειας και με "Με εντολή Γενικού Γραμματέα Δασών" του Γενικού Γραμματέα Δασών του Υπουργείου Περιβάλλοντος και Ενέργειας, κατά λόγο αρμοδιότητας, στον Προϊστάμενο της Γενικής Διεύθυνσης Δασών και Δασικού Περιβάλλοντος της Γενικής Γραμματείας Δασών του Υ.Π.ΕΝ., στους Προϊσταμένους των Επιθεωρήσεων Εφαρμογής Δασικής Πολιτικής και στους Προϊσταμένους των Διευθύνσεων, Δασαρχείων και Τμημάτων που υπάγονται σε αυτές.» (Β' 4528).

14. Την υπ' αρ. 153373/441/22.02.2017 (ΑΔΑ: 61ΤΗ-4653Π8-Ω7Θ) εγκύκλιο του ΥΠΕΝ «Περιοχές κηρυγμένων αναδασωτέων εκτάσεων στους αναρτημένους δασικούς χάρτες».

15. Την υπό στοιχεία οικ. ΥΠΕΝ/ΔΠΔ/95099/5160/12-10-2021 (ΑΔΑ: ΨΠΠ4653Π8-50Χ) εγκύκλιο διαταγή της Γενικής Διεύθυνσης Δασών και Δασικού Περιβάλλοντος του Υ.Π.ΕΝ. «Περί ανάκλησης αποφάσεων αναδασωτέων, εκτάσεων μη υπαγομένων στις προστατευτικές διατάξεις της δασικής νομοθεσίας, λόγω συμπεριληψής τους στους δασικούς χάρτες ως τμήματα ευρύτερης αναδασωτέας».

16. Την υπ' αρ. 6032/06.12.2007 απόφαση του Γενικού Γραμματέα Περιφέρειας Στερεάς Ελλάδας περί «Κήρυξης

ως αναδασωτέας έκτασης εμβαδού 58.352,699 στρ. στις θέσεις "Αγ. Νικόλαος-Ευαγγελίστρια-Εκκλησίτσα-Δήλισσο-Τερψιθέα-Κάψαλα-Νιμποριό-Πόρτο Λάφια κ.λπ." περιφέρειας Δημ. Διαμ/των Μεσοχωρίων, Πολυποτάμου και Ν. Στύρων, Δήμου Στυρέων του Νομού Εύβοιας», λόγω πυρκαγιάς (Δ' 239/2008).

17. Το περιεχόμενο του δασικού χάρτη του συνόλου της Περιφερειακής Ενότητας Εύβοιας, που αναρτήθηκε με την υπ' αρ. 93/3054/20.01.2017 (ΑΔΑ: 71500Ρ10-Λ3Τ) απόφαση της Διεύθυνσης Δασών Ν. Εύβοιας, όπως τροποποιήθηκε και ισχύει και στον οποίο η έκταση εμβαδού 813.247,59 τ.μ. (εξαιρουμένων των τμημάτων Δ1=35.699,51 τ.μ. και Δ2=7.613,09 τ.μ.) εμφανίζεται με τον κωδικό ΠΑ/ΑΑ/ΑΝ.

18. Την υπ' αρ. 4148/03.11.2009 πράξη Χαρακτηρισμού του Δασαρχείου Αλιβερίου, η οποία έχει καταστεί τελεσίδικη σύμφωνα με την υπ' αρ. 4679/09/25.01.2010 βεβαίωση τελεσιδικίας του Δασαρχείου Αλιβερίου.

19. Τις υπ' αρ. 244725/21.11.2021 και 463271/12.12.2022 θετικές εισηγήσεις του Δασαρχείου Αλιβερίου, με συνημμένη σε αυτές την υπό στοιχεία ΔΥ/19.11.2021 έκθεση αυτοψίας- φωτοερμηνείας της Δασολόγου του Δασαρχείου Αλιβερίου Αγγελικής Γκοτζαμάνη, για τη μερική ανάκληση της (16) σχετικής απόφασης, για έκταση εμβαδού 813.247,59 τ.μ., στη θέση «ΜΠΟΥΖΑΛΑ κ.λπ.» στα όρια της χωρικής αρμοδιότητας της Τ.Κ Μεσοχωρίων, Δ.Ε. Στυρέων του Δήμου Καρύστου Π.Ε. Ευβοίας, επειδή κατά τον κρίσιμο χρόνο της πυρκαγιάς και διαχρονικά είχε μη δασικό χαρακτήρα.

20. Το υπ' αρ. 63771/07.02.2023 έγγραφο της Διεύθυνσης Δασών Ν. Εύβοιας, με το οποίο εκφράζεται η σύμφωνη γνώμη της, αποφασίζουμε:

Ανακαλούμε μερικώς, λόγω πλάνης περί τα πραγματικά δεδομένα την υπ' αρ. 6032/06.12.2007 (Δ' 239/2008) απόφαση του Γενικού Γραμματέα Περιφέρειας Στερεάς Ελλάδας «Κήρυξη ως αναδασωτέας έκτασης εμβαδού 58.352,699 στρ. στις θέσεις "Αγ. Νικόλαος-Ευαγγελίστρια-Εκκλησίτσα-Δήλισσο-Τερψιθέα-Κάψαλα-Νιμποριό-Πόρτο Λάφια κ.λπ." περιφέρειας Δημ. Διαμ/των Μεσοχωρίων, Πολυποτάμου και Ν. Στύρων, Δήμου Στυρέων του Νομού Εύβοιας», για έκταση συνολικού εμβαδού 813.247,59 τ.μ. (εξαιρουμένων των τμημάτων Δ1=35.699,51 τ.μ. και Δ2=7.613,09 τ.μ.), στη θέση «ΜΠΟΥΖΑΛΑ κ.λπ.» στα όρια της χωρικής αρμοδιότητας της Τ.Κ Μεσοχωρίων, Δ.Ε. Στυρέων του Δήμου Καρύστου Π.Ε. Ευβοίας, επειδή κατά τον κρίσιμο χρόνο της πυρκαγιάς και διαχρονικά είχε μη δασικό χαρακτήρα.

Η συνολική έκταση απεικονίζεται στο συνημμένο τοπογραφικό διάγραμμα κλίμακας 1:20.000, με στοιχεία περιμέτρου (1,2,3,...,587,1) εξαιρουμένων των τμημάτων Δ1 και Δ2., το οποίο αποτελεί αναπόσπαστο μέρος της παρούσας, και προσδιορίζεται επακριβώς από τις αντίστοιχες συντεταγμένες σε ΕΓΣΑ '87.

Κατά τα λοιπά παραμένει σε ισχύ η (16) σχετική απόφαση.

Η παρούσα ισχύει από τη δημοσίευσή της στην Εφημερίδα της Κυβερνήσεως.

Από τις διατάξεις της απόφασης αυτής δεν προκαλείται δαπάνη σε βάρος του κρατικού προϋπολογισμού.

ΤΟΠΟΓΡΑΦΙΚΟ ΔΙΑΓΡΑΜΜΑ ΕΚΤΑΣΕΩΝ
 ΠΟΥ ΠΡΟΤΕΙΝΕΤΑΙ ΓΙΑ ΜΕΡΙΚΗ ΑΝΑΚΛΗΣΗ
 ΤΗΣ ΥΠ' ΑΡΙΘ. 6032/06-12-2007 ΑΠΟΦΑΣΗΣ
 Γ.Γ.Π.Σ.Ε (ΦΕΚ: 239/Δ'/28-05-2008)
 ΕΞΑΙΡΟΥΜΕΝΩΝ ΤΩΝ ΤΜΗΜΑΤΩΝ

Δ1, Δ2, Δ3, Δ4.

ΚΛΙΜΑΚΑΣ 1:20.000

Π.Ε : ΕΥΒΟΙΑΣ

ΔΑΣΑΡΧΕΙΟ : ΑΛΙΒΕΡΙΟΥ

ΔΗΜΟΣ : ΚΑΡΥΣΤΟΥ

Δ.Ε : ΣΤΥΡΕΩΝ

Τ.Κ : ΜΕΣΟΧΩΡΙΩΝ

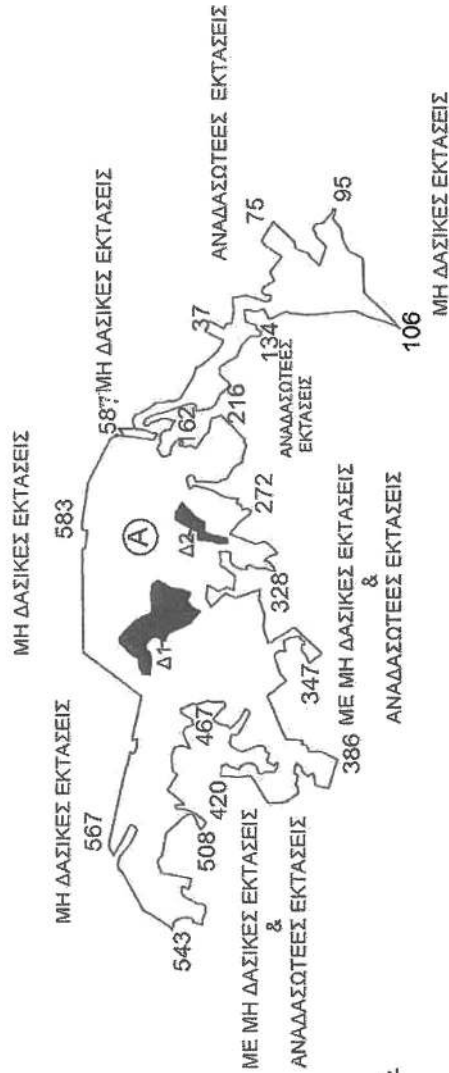
ΘΕΣΕΙΣ : ΜΠΟΥΖΑΛΑ Κ.Α.Π

ΕΜΒΑΔΟΝ : Α = 856.560,19 τ.μ. εξαιρουμένων

των τμημάτων:

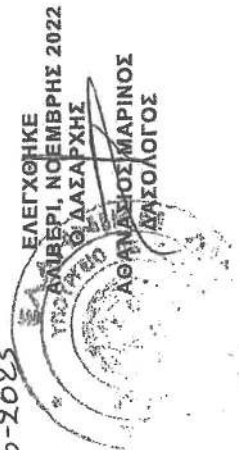
Δ1= 35.699,51τ.μ., Δ2= 7.613,09 τ.μ τ.μ.

Εμβαδόν μερικής ανάκλησης: **813.247,59 τ.μ.**



ΕΘΝΙΚΟ ΤΥΠΟΓΡΑΦΕΙΟ
 Για τεχνικούς λόγους στο σχεδιάγραμμα,
 από το ηλεκτρονικό αρχείο, έγινε
 σμίκρυνση κατά ποσοστό **85%**

ΘΕΩΡΗΘΗΚΕ & ανήκει στην υπ' αριθμ. **284949/7-6-2023**
 απόφασή μας
 ΛΑΡΙΣΑ
 Με εντολή Γενικού Γραμματέα Δασών
 Η Προϊσταμένη Επιδείκτρας Εφαρμογής
 Δασικής Πολιτικής Θ. Στ. Ε.
 Ζωή φτίκα
 Δασολόγος



ΑΛΙΒΕΡΙ, ΝΟΕΜΒΡΙΟΣ 2022
 Η ΣΥΝΤΑΚΤΡΙΑ
 ΑΓΓΕΛΙΚΗ ΤΚΟΛΛΑΜΑΝΗ
 ΔΑΣΟΛΟΓΟΣ

Η απόφαση αυτή να δημοσιευθεί στην Εφημερίδα της Κυβερνήσεως.

Χαλκίδα, 7 Ιουνίου 2023

Με εντολή Γενικού Γραμματέα Δασών
Η Προϊσταμένη Επιθεώρησης Εφαρμογής Δασικής Πολιτικής
Θεσσαλίας - Στερεάς Ελλάδας
ΖΩΗ ΦΤΙΚΑ



ΕΘΝΙΚΟ ΤΥΠΟΓΡΑΦΕΙΟ

Το Εθνικό Τυπογραφείο αποτελεί δημόσια υπηρεσία υπαγόμενη στην Προεδρία της Κυβέρνησης και έχει την ευθύνη τόσο για τη σύνταξη, διαχείριση, εκτύπωση και κυκλοφορία των Φύλλων της Εφημερίδας της Κυβερνήσεως (ΦΕΚ), όσο και για την κάλυψη των εκτυπωτικών - εκδοτικών αναγκών του δημοσίου και του ευρύτερου δημόσιου τομέα (ν. 3469/2006/Α' 131 και π.δ. 29/2018/Α' 58).

1. ΦΥΛΛΟ ΤΗΣ ΕΦΗΜΕΡΙΔΑΣ ΤΗΣ ΚΥΒΕΡΝΗΣΕΩΣ (ΦΕΚ)

- Τα **ΦΕΚ σε ηλεκτρονική μορφή** διατίθενται δωρεάν στο **www.et.gr**, την επίσημη ιστοσελίδα του Εθνικού Τυπογραφείου. Όσα ΦΕΚ δεν έχουν ψηφιοποιηθεί και καταχωριστεί στην ανωτέρω ιστοσελίδα, ψηφιοποιούνται και αποστέλλονται επίσης δωρεάν με την υποβολή αίτησης, για την οποία αρκεί η συμπλήρωση των αναγκαίων στοιχείων σε ειδική φόρμα στον ιστότοπο **www.et.gr**.

- Τα **ΦΕΚ σε έντυπη μορφή** διατίθενται σε μεμονωμένα φύλλα είτε απευθείας από το Τμήμα Πωλήσεων και Συνδρομητών, είτε ταχυδρομικά με την αποστολή αιτήματος παραγγελίας μέσω των ΚΕΠ, είτε με ετήσια συνδρομή μέσω του Τμήματος Πωλήσεων και Συνδρομητών. Το κόστος ενός ασπρόμαυρου ΦΕΚ από 1 έως 16 σελίδες είναι 1,00 €, αλλά για κάθε επιπλέον οκτασέλιδο (ή μέρος αυτού) προσαυξάνεται κατά 0,20 €. Το κόστος ενός έγχρωμου ΦΕΚ από 1 έως 16 σελίδες είναι 1,50 €, αλλά για κάθε επιπλέον οκτασέλιδο (ή μέρος αυτού) προσαυξάνεται κατά 0,30 €. Το τεύχος Α.Σ.Ε.Π. διατίθεται δωρεάν.

• Τρόποι αποστολής κειμένων προς δημοσίευση:

Α. Τα κείμενα προς δημοσίευση στο ΦΕΚ, από τις υπηρεσίες και τους φορείς του δημοσίου, αποστέλλονται ηλεκτρονικά στη διεύθυνση **webmaster.et@et.gr** με χρήση προηγμένης ψηφιακής υπογραφής και χρονοσήμανσης.

Β. Κατ' εξαίρεση, όσοι πολίτες δεν διαθέτουν προηγμένη ψηφιακή υπογραφή μπορούν είτε να αποστέλλουν ταχυδρομικά, είτε να καταθέτουν με εκπρόσωπό τους κείμενα προς δημοσίευση εκτυπωμένα σε χαρτί στο Τμήμα Παραλαβής και Καταχώρισης Δημοσιευμάτων.

- Πληροφορίες, σχετικά με την αποστολή/κατάθεση εγγράφων προς δημοσίευση, την ημερήσια κυκλοφορία των Φ.Ε.Κ., με την πώληση των τευχών και με τους ισχύοντες τιμοκαταλόγους για όλες τις υπηρεσίες μας, περιλαμβάνονται στον ιστότοπο (**www.et.gr**). Επίσης μέσω του ιστότοπου δίδονται πληροφορίες σχετικά με την πορεία δημοσίευσης των εγγράφων, με βάση τον Κωδικό Αριθμό Δημοσιεύματος (ΚΑΔ). Πρόκειται για τον αριθμό που εκδίδει το Εθνικό Τυπογραφείο για όλα τα κείμενα που πληρούν τις προϋποθέσεις δημοσίευσης.

2. ΕΚΤΥΠΩΤΙΚΕΣ - ΕΚΔΟΤΙΚΕΣ ΑΝΑΓΚΕΣ ΤΟΥ ΔΗΜΟΣΙΟΥ

Το Εθνικό Τυπογραφείο ανταποκρινόμενο σε αιτήματα υπηρεσιών και φορέων του δημοσίου αναλαμβάνει να σχεδιάσει και να εκτυπώσει έντυπα, φυλλάδια, βιβλία, αφίσες, μπλοκ, μηχανογραφικά έντυπα, φακέλους για κάθε χρήση, κ.ά.

Επίσης σχεδιάζει ψηφιακές εκδόσεις, λογότυπα και παράγει οπτικοακουστικό υλικό.

Ταχυδρομική Διεύθυνση: Καποδιστρίου 34, τ.κ. 10432, Αθήνα

Ιστότοπος: **www.et.gr**

ΤΗΛΕΦΩΝΙΚΟ ΚΕΝΤΡΟ: 210 5279000 - fax: 210 5279054

Πληροφορίες σχετικά με την λειτουργία του ιστότοπου: **helpdesk.et@et.gr**

ΕΞΥΠΗΡΕΤΗΣΗ ΚΟΙΝΟΥ

Πωλήσεις - Συνδρομές: (Ισόγειο, τηλ. 210 5279178 - 180)

Πληροφορίες: (Ισόγειο, Γρ. 3 και τηλεφ. κέντρο 210 5279000)

Παραλαβή Δημ. Ύλης: (Ισόγειο, τηλ. 210 5279167, 210 5279139)

Αποστολή ψηφιακά υπογεγραμμένων εγγράφων προς δημοσίευση στο ΦΕΚ: **webmaster.et@et.gr**

Πληροφορίες για γενικό πρωτόκολλο και αλληλογραφία: **grammateia@et.gr**

Ωράριο για το κοινό: Δευτέρα ως Παρασκευή: 8:00 - 13:30

Πείτε μας τη γνώμη σας,

για να βελτιώσουμε τις υπηρεσίες μας, συμπληρώνοντας την ειδική φόρμα στον ιστότοπό μας.

