



ΕΦΗΜΕΡΙΔΑ ΤΗΣ ΚΥΒΕΡΝΗΣΕΩΣ ΤΗΣ ΕΛΛΗΝΙΚΗΣ ΔΗΜΟΚΡΑΤΙΑΣ

2 Ιουνίου 2023

ΤΕΥΧΟΣ ΤΕΤΑΡΤΟ

Αρ. Φύλλου 462

ΠΕΡΙΕΧΟΜΕΝΑ

ΑΠΟΦΑΣΕΙΣ

1. Επικύρωση της από 25.4.2023 έκθεσης της Επιτροπής του άρθρου 3 του ν. 2971/2001 για τον καθορισμό της οριογραμμής παραλίας στη θέση «ΒΓΕΘΙ» του Δήμου Λαυρεωτικής της Π.Ε. Ανατολικής Αττικής.
2. Αναγνώριση οδού ως προϋφιστάμενης του έτους 1923 στην Θέση «Αγία Παρασκευή», κοινότητας Άριας, Δήμου Ναυπλιέων, Π.Ε. Αργολίδας.

ΑΠΟΦΑΣΕΙΣ

Αριθμ. 43825

(1)

Επικύρωση της από 25.4.-2023 έκθεσης της Επιτροπής του άρθρου 3 του ν. 2971/2001 για τον καθορισμό της οριογραμμής παραλίας στη θέση «ΒΓΕΘΙ» του Δήμου Λαυρεωτικής της Π.Ε. Ανατολικής Αττικής.

Ο ΓΡΑΜΜΑΤΕΑΣ

ΑΠΟΚΕΝΤΡΩΜΕΝΗΣ ΔΙΟΙΚΗΣΗΣ ΑΤΤΙΚΗΣ

Έχοντας υπόψη:

1. Τις διατάξεις του ν. 3200/1955 «Περί Διοικητικής Αποκεντρώσεως» (Α' 97).
2. Τα άρθρα 6, 6Α, 6Β, 280 και 283 του ν. 3852/2010 «Νέα Αρχιτεκτονική της Αυτοδιοίκησης και της Αποκεντρωμένης Διοίκησης - Πρόγραμμα Καλλικράτης» (Α' 87), όπως ισχύουν σε συνδυασμό με τις διατάξεις του ν. 2503/97 «Διοίκηση, οργάνωση, στελέχωση της Περιφέρειας, ρύθμιση θεμάτων για την Τοπική Αυτοδιοίκηση και άλλες διατάξεις» (Α' 107).
3. Το π.δ. 135/2010 «Οργανισμός της Αποκεντρωμένης Διοίκησης Αττικής» (Α' 228) όπως τροποποιήθηκε με τον ν. 4147/2013 (Α' 98), τον ν. 4446/2016 (Α' 240) και τον ν. 4915/2022 (Α' 63).
4. Τα άρθρα 63 και 64 του Κεφαλαίου Α' «ΔΙΑΤΑΞΕΙΣ ΓΙΑ ΤΙΣ ΑΠΟΚΕΝΤΡΩΜΕΝΕΣ ΔΙΟΙΚΗΣΕΙΣ ΚΑΙ ΤΙΣ ΑΝΕΞΑΡΤΗΤΕΣ ΑΡΧΕΣ» του ν. 4954/2022 «Συμπληρωματικά μέτρα για την εφαρμογή του Κανονισμού (ΕΕ) 2019/788 του Ευρωπαϊκού Κοινοβουλίου και του Συμβουλίου σχετικά με την

Ευρωπαϊκή Πρωτοβουλία Πολιτών και του Εκτελεστικού Κανονισμού (ΕΕ) 2019/1799 της Επιτροπής για τη θέσπιση τεχνικών προδιαγραφών για τα επιμέρους επιγραμμικά συστήματα συγκέντρωσης - Διατάξεις σχετικές με την εκλογική διαδικασία και τον έλεγχο εσόδων και δαπανών κομμάτων, συνασπισμών και υποψηφίων βουλευτών και αιρετών - Λοιπές επείγουσες διατάξεις» (Α' 136).

5. Την υπ' αρ. 86780/2022 (Υ.Ο.Δ.Δ. 1183) απόφαση του Υπουργού Εσωτερικών, με την οποία διορίστηκε ο Γρηγόριος Ζαφειρόπουλος του Επαμεινώνδα, στη θέση του μετακλητού Γραμματέα Αποκεντρωμένης Διοίκησης Αττικής.

6. Την παρ. 21 του άρθρου 46 του ν. 3220/2004 «Μέτρα αναπτυξιακής και κοινωνικής πολιτικής - αντικειμενικοποίηση του φορολογικού ελέγχου και άλλες διατάξεις» (Α' 15), στις οποίες προβλέπεται ότι από 10.4.2004 αρμοδιότητες του Υπουργού Οικονομίας και Οικονομικών, οι οποίες ανήκαν ή είχαν μεταβιβασθεί στους Νομάρχες, μέχρι την έναρξη λειτουργίας των Νομαρχιακών Αυτοδιοικήσεων και αφορούν θέματα Υπηρεσιών του Υπουργείου Οικονομίας και Οικονομικών, που εξαιρέθηκαν από την κατάργηση με τις διατάξεις της παρ. 2 του άρθρου 39 του ν. 2218/1994, περιέρχονται στον Γενικό Γραμματέα της Περιφέρειας, εκτός των θεμάτων των Υ.Δ.Ε.».

7. Την υπό στοιχεία 1063649/790/Α0006/3-8-2004 απόφαση του Υπουργού Οικονομίας και Οικονομικών «Καταγραφή - διοικητική κωδικοποίηση των αρμοδιοτήτων σε θέματα Υπηρεσιών του Υπουργείου Οικονομίας και Οικονομικών, που περιέρχονται στους Γενικούς Γραμματείς Περιφερειών, κατά τις διατάξεις της παρ. 21 του άρθρου 46 του ν. 3220/2004».

8. Το υπό στοιχεία Δ6Α 1022671 ΕΞ 2011/10.2.2011 έγγραφο του Υπουργείου Οικονομικών- Διεύθυνση Οργάνωσης, σύμφωνα με το οποίο οι αρμοδιότητες του Υπουργού Οικονομικών που περιήλθαν στους Γενικούς Γραμματείς των Περιφερειών (του ν. 2503/1997, Α'107), σύμφωνα με τις διατάξεις της παρ. 21 του άρθρου 46 του ν. 3220/2004 (Α' 15) και καταγράφονται στην υπό στοιχεία 1063649/790/Α0006/3.8.2004 απόφαση του Υπουργού Οικονομίας και Οικονομικών, ασκούνται από 1.1.2011 από τον Γενικό Γραμματέα της Αποκεντρωμένης Διοίκησης (άρθρο 280 του ν. 3852/2010).

9. Τα άρθρα 1-7Α και 9 του ν. 2971/2001 «Αιγιαλός, παραλία και άλλες διατάξεις» (Α' 285), όπως τροποποιήθηκαν.

10. Την υπό στοιχεία 108953π.ε./8205 π.ε./Β0010/2005 κοινή απόφαση των Υπουργών Οικονομίας και Οικονομικών - Περιβάλλοντος, Χωροταξίας και Δημοσίων Έργων περί «Στοιχείων καθορισμού αιγιαλού και παραλίας» (Β' 595) εκδοθείσα κατ' εξουσιοδότηση του άρθρου 9 του ν. 2971/2001.

11. Τα άρθρα 71-78 και 98-101 του π.δ. 142/2017 «Οργανισμός Υπουργείου Οικονομικών» (Α' 181).

12. Το άρθρο 1 του π.δ. 84/2019 «Σύσταση και κατάργηση Γενικών Γραμματειών και Ειδικών Γραμματειών/Ενιαίων Διοικητικών Τομέων Υπουργείων» (Α' 123), σύμφωνα με το οποίο συνιστάται στο Υπουργείο Οικονομικών Γενική Γραμματεία Φορολογικής Πολιτικής και Δημόσιας Περιουσίας.

13. Την υπ' αρ. 2/7166/0004/29-01-2018 απόφαση του Υπουργού Οικονομικών «Ανασυγκρότηση συλλογικών οργάνων του Υπουργείου Οικονομικών, στα οποία μετέχουν Προϊστάμενοι ή/και υπάλληλοι των Υπηρεσιών της Γενικής Γραμματείας Δημόσιας Περιουσίας» (Β' 375).

14. Τον ν. 3469/2006 «Εθνικό Τυπογραφείο, Εφημερίδες της Κυβερνήσεως και λοιπές διατάξεις» (Α' 131).

15. Τα άρθρα 76-80 και την παρ. 5 του άρθρου 108 του ν. 4727/2020 «Ψηφιακή Διακυβέρνηση (Ενσωμάτωση στην Ελληνική Νομοθεσία της Οδηγίας (ΕΕ) 2016/2102 και της Οδηγίας (ΕΕ) 2019/1024) - Ηλεκτρονικές Επικοινωνίες (Ενσωμάτωση στο Ελληνικό Δίκαιο της Οδηγίας (ΕΕ) 2018/1972) και άλλες διατάξεις» (Α' 184).

16. Τον ν. 2690/1999 «Κύρωση του Κώδικα Διοικητικής Διαδικασίας και άλλες διατάξεις» (Α' 45).

17. Την υπό στοιχεία Δ.12595/7254/24-11-1965 απόφαση του Υφυπουργού Οικονομικών, με την οποία επικυρώθηκε η από 21 Ιουλίου 1961 έκθεση της αρμόδιας Επιτροπής περί καθορισμού ορίων αιγιαλού στην περιοχή από Λαύριο μέχρι Πόρτο Ράφτη Αττικής και το συνοδευόν αυτή από 25-02-1961 διάγραμμα του Υπουργείου Συγκοινωνιών και Δημοσίων Έργων. Η εν λόγω επικυρωτική απόφαση και η έκθεση δημοσιεύθηκαν στο ΦΕΚ 39/παράρτημα/22-02-1966, χωρίς όμως τη δημοσίευση του διαγράμματος.

18. Το β.δ. 199/16-02-1966 περί δημιουργίας ζώνης παραλίας από Λαύριο μέχρι Πόρτο Ράφτη Αττικής, το οποίο δημοσιεύθηκε στο ΦΕΚ Α' 48, χωρίς όμως τη δημοσίευση του από 25-02-1961 διαγράμματος του Υπουργείου Συγκοινωνιών και Δημοσίων Έργων.

19. Το γεγονός ότι η παράλειψη δημοσίευσης στο Φύλλο της Εφημερίδας της Κυβερνήσεως, του διαγράμματος, επί του οποίου η αρμόδια Επιτροπή καθόρισε τις γραμμές αιγιαλού και παραλίας, καθιστά τις προαναφερόμενες επικυρωτικές πράξεις ανυπόστατες.

20. Την υπ' αρ. 59005/6302/11.7.2018 (ΑΔΑ:Ω210ΟΡ1Κ-ΩΟΙ) απόφαση του Συντονιστή Αποκεντρωμένης Διοίκησης Αττικής, με την οποία οριστικοποιήθηκε η Προκαταρκτική Οριογραμμή Αιγιαλού (ΠΟΑ) στην περιοχή από Αυλάκι, Πόρτο Ράφτη έως λιμάνι Λαυρίου του Δήμου Λαυρεωτικής της Π.Ε. Ανατολικής Αττικής (Δ' 319).

21. Την υπ' αρ. 103012/10273/6.11.2019 (ΑΔΑ:ΩΝΚΑΟΡ1Κ-4Ο3) απόφαση του Συντονιστή Αποκεντρωμένης Διοίκησης Αττικής, με την οποία επανακαθορίστηκε η γραμμή

αιγιαλού στη θέση «Σύρι» του όρμου Θορικού περιοχής Άγιος Νικόλαος του Δήμου Λαυρεωτικής της Π.Ε. Ανατολικής Αττικής (Δ' 784).

22. Την υπ' αρ. 100747/23-11-2022 αίτηση του Αγρονόμου Τοπογράφου Μηχανικού ΕΜΜ. Γ. ΒΑΡΣΑΜΗ, με την οποία ζητήθηκε ο καθορισμός παραλίας στην περιοχή «ΒΓΕΘΙ» του Δήμου Λαυρεωτικής καθώς και τις υπ' αρ. 104929/07-12-2022 και 106313/13-12-2022 συμπληρωτικές αιτήσεις με τα συνημμένα σε αυτές στοιχεία.

23. Το γεγονός ότι η περιοχή χάραξης δεν εμπίπτει στις περιοχές των οποίων τα υπόβαθρα εξαιρούνται από την ανάρτηση στο διαδίκτυο ούτε στις περιοχές στις οποίες αναστέλλεται ο κοινόχρηστος χαρακτήρας του αιγιαλού και της παραλίας, όπως αυτές καθορίστηκαν με το υπό στοιχεία Φ.900/40/827227/Σ.366/19-07-2015 εμπιστευτικό έγγραφο του ΓΕΣ/Διεύθυνση Γεωγραφικού/3ο ΤΜ, το οποίο κοινοποιήθηκε στις Υπηρεσίες της Γενικής Γραμματείας Δημόσιας Περιουσίας του Υπουργείου Οικονομικών.

24. Το υπ' αρ. 20757/06-12-2022 έγγραφο της Υπηρεσίας Δόμησης του Δήμου Λαυρεωτικής Αττικής περί μη συντέλεσης της απαλλοτρίωσης της ζώνης παραλίας που επικυρώθηκε με το β.δ. 199/1966 (Α' 48).

25. Την υπ' αρ. 95621/24-08-2022 απόφαση της ασκούσας καθήκοντα Συντονίστριας Αποκεντρωμένης Διοίκησης Αττικής, με την οποία ορίστηκαν τα μέλη της Επιτροπής καθορισμού αιγιαλού και παραλίας σύμφωνα με τις διατάξεις του άρθρου 3 του ν. 2971/2001, για τις περιφερειακές ενότητες χωρικής αρμοδιότητας της Κτηματικής Υπηρεσίας Αθηνών - Ανατολικής Αττικής του Υπουργείου Οικονομικών (Α.Δ.Α.: Ψ664ΟΡ1Κ-9Δ4).

26. Την από 24-01-2023 έκθεση της Επιτροπής του άρθρου 3 του ν. 2971/2001 για τον καθορισμό της οριογραμμής παραλίας στην υπόψη περιοχή καθώς και το συνοδευτικό αυτής τοπογραφικό διάγραμμα.

27. Το υπ' αρ. 31583/12-04-2023 έγγραφο, με οποίο επεστράφη χωρίς επικύρωση στην Κτηματική Υπηρεσία Αθηνών - Ανατολικής Αττικής, η προαναφερόμενη έκθεση και το συνοδευτικό της διάγραμμα λόγω των ελλείψεων που διαπιστώθηκαν και αναφέρονται σε αυτό.

28. Η από 25-4-2023 έκθεση της Επιτροπής του άρθρου 3 του ν. 2971/2001 για τον καθορισμό της οριογραμμής παραλίας στη θέση «ΒΓΕΘΙ» του Δήμου Λαυρεωτικής της Π.Ε. Ανατολικής Αττικής της Περιφέρειας Αττικής.

29. Το υπ' αρ. σχεδίου Τ-1 τοπογραφικό διάγραμμα, κλίμακα 1:500 επί υποβάθρου ορθοφωτοχάρτη της ΕΚΧΑ Α.Ε., εξαρτημένο από το κρατικό δίκτυο (ΕΓΣΑ '87), συνοδευτικό της παραπάνω έκθεσης, το οποίο συντάχθηκε το Νοέμβριο του έτους 2022 από τον Αγρονόμο Τοπογράφο Μηχανικό ΕΜΜ. Γ. ΒΑΡΣΑΜΗ, ελέγχθηκε για την ακρίβεια της αποτύπωσης στις 24-01-2023 από την Ουρανία Κυπριώτη, Αγρονόμο Τοπογράφο Μηχανικό ΠΕ, της Κτηματικής Υπηρεσίας Αθηνών - Ανατολικής Αττικής και θεωρήθηκε την ίδια ημερομηνία από τον Χρήστο Γεωργίου, Αγρονόμο Τοπογράφο Μηχανικό ΠΕ, Προϊστάμενο του Τμήματος Αιγιαλού και Παραλίας της ίδιας ως άνω Υπηρεσίας.

30. Το υπό στοιχεία 46694 ΕΞΕ 2023/17-05-2023 έγγραφο της Κτηματικής Υπηρεσίας Αθηνών - Ανατολικής

Αττικής με τα συν/να σε αυτό στοιχεία, για έκδοση σχετικής επικυρωτικής απόφασης.

31. Τα στοιχεία του φακέλου της υπόθεσης, αποφασίζουμε:

I. Την επικύρωση της από 25-04-2023 έκθεσης της Επιτροπής του άρθρου 3 του ν. 2971/2001 για τον καθορισμό της οριογραμμής παραλίας στη θέση «ΒΓΕΘΙ» του Δήμου Λαυρεωτικής της Π.Ε. Ανατολικής Αττικής της Περιφέρειας Αττικής καθώς και του συνοδευτικού αυτής, με αριθμό σχεδίου T-1 τοπογραφικού διαγράμματος, κλίμακας 1:500 επί υποβάθρου ορθοφωτοχάρτη της ΕΚΧΑ Α.Ε., εξαρτημένο από το κρατικό δίκτυο (ΕΓΣΑ '87), το οποίο συντάχθηκε το Νοέμβριο του έτους 2022 από τον Αγρονόμο Τοπογράφο Μηχανικό ΕΜΜ. Γ. ΒΑΡΣΑΜΗ, ελέγχθηκε για την ακρίβεια της αποτύπωσης στις 24-01-2023 από την Ουρανία Κυπριώτη, Αγρονόμο Τοπογράφο Μηχανικό ΠΕ, της Κτηματικής Υπηρεσίας Αθηνών - Ανατολικής Αττικής και θεωρήθηκε την ίδια ημερομηνία από τον Χρήστο Γεωργίου, Αγρονόμο Τοπογράφο Μηχανικό ΠΕ, Προϊστάμενο του Τμήματος Αιγιαλού και Παραλίας της ίδιας ως άνω Υπηρεσίας.

Επί του ανωτέρω τοπογραφικού διαγράμματος, η Επιτροπή του άρθρου 3 του ν. 2971/2001:

- Καθόρισε οριογραμμή παραλίας με κίτρινη συνεχή πολυγωνική γραμμή και κορυφές 1'- 2'- 3'- ... -15'- 16'. Η ζώνη παραλίας έχει κυμαινόμενο πλάτος από 0 έως 11 μέτρα λόγω των ιδιαίτερων γεωμορφολογικών χαρακτηριστικών της θέσης (ανάγλυφο) και της επικοινωνίας με την υφιστάμενη κοινόχρηστη οδό (05067ΕΚ00350). Κατά την κρίση της Επιτροπής, ο καθορισμός ζώνης παραλίας απαιτείται προκειμένου να διασφαλιστεί η εξυπηρέτηση της επικοινωνίας της ξηράς με τη θάλασσα και αντίστροφα, αυξάνοντας το πλάτος πρόσβασης στη ζώνη αιγιαλού και θεωρεί ότι δεν υφίσταται ανάγκη καθορισμού μεγαλύτερου πλάτους ζώνης παραλίας καθώς μέσω της καθορισθείσας εξασφαλίζεται ο σκοπός της παρ. 2 του άρθρου 1 του ν. 2971/2001.

II. Η οριογραμμή αιγιαλού που επικυρώθηκε με τις υπ' αρ. 59005/6302/11-07-2018 (Δ' 319) και 103012/ 10273/ 06-11-2019 (Δ' 784) αποφάσεις του Συντονιστή Αποκεντρωμένης Διοίκησης Αττικής, εξακολουθεί να ισχύει.

III. Οι συντεταγμένες των κορυφών της οριογραμμής παραλίας καθορίζονται στο Ελληνικό Γεωδαιτικό Σύστημα Αναφοράς (ΕΓΣΑ '87) και αναγράφονται στο από Νοεμβρίου έτους 2022 τοπογραφικό διάγραμμα, το οποίο μαζί με την από 25-04-2023 έκθεση της Επιτροπής του άρθρου 3 του ν. 2971/2001 συνιστούν συνοδευτικά στοιχεία της παρούσας επικυρωτικής πράξης και θα αναρτηθούν όπως και αυτή στην ιστοσελίδα του Υπουργείου Οικονομικών, με ευθύνη των αρμόδιων υπηρεσιών του, στην ηλεκτρονική διεύθυνση: <https://www1.gsis.gr/gsp/dhpe/publicgis/faces/home eShore>, μετά τη δημοσίευσή της στην Εφημερίδα της Κυβερνήσεως σε εφαρμογή των διατάξεων της παρ. 3 του άρθρου 4 και της παρ. 1 του άρθρου 7 του ν. 2971/2001.

IV. Σύμφωνα με την παρ. 3 του άρθρου 6B του ν. 3852/2010 (Α' 87), το οποίο προστέθηκε με το άρθρο 64 του ν. 4954/2022 (Α' 136), σε συνδυασμό με το τελευταίο εδάφιο της παρ. 2 του άρθρου 1 του ν. 2503/1997 (Α' 107), κατά της παρούσας απόφασης επιτρέπεται η άσκηση

της ειδικής διοικητικής προσφυγής του άρθρου 8 του ν. 3200/1955 (Α' 97), από τους έχοντες έννομο συμφέρον ενώπιον του Υπουργού Οικονομικών, εντός αποκλειστικής προθεσμίας τριάντα (30) ημερών από τη δημοσίευσή της ή αφότου έλαβαν γνώση.

Η απόφαση αυτή να δημοσιευθεί στην Εφημερίδα της Κυβερνήσεως.

Αθήνα, 26 Μαΐου 2023

Ο Γραμματέας Αποκεντρωμένης Διοίκησης
ΓΡΗΓΟΡΙΟΣ ΖΑΦΕΙΡΟΠΟΥΛΟΣ

Αριθμ. 47226

(2)

Αναγνώριση οδού ως προϋφιστάμενης του έτους 1923 στην Θέση «Αγία Παρασκευή», κοινότητας Άριας, Δήμου Ναυπλιέων, Π.Ε. Αργολίδας.

Ο ΓΡΑΜΜΑΤΕΑΣ ΑΠΟΚΕΝΤΡΩΜΕΝΗΣ ΔΙΟΙΚΗΣΗΣ
ΠΕΛΟΠΟΝΝΗΣΟΥ ΔΥΤΙΚΗΣ ΕΛΛΑΔΑΣ ΚΑΙ ΙΟΝΙΟΥ

Έχοντας υπόψη:

1. Τις διατάξεις του ν. 3852/2010 «Νέα Αρχιτεκτονική της Αυτοδιοίκησης και της Αποκεντρωμένης Διοίκησης - Πρόγραμμα Καλλικράτης» (Α' 87).

2. Το π.δ. 139/2010 «Οργανισμός της Αποκεντρωμένης Διοίκησης Πελοποννήσου, Δυτικής Ελλάδας και Ιονίου» (Α' 232).

3. Την υπ' αρ. 86782/2022 απόφαση του Υπουργού Εσωτερικών «Διορισμός του Δημητρίου Κατσαρού του Χαραλάμπους, στη θέση του μετακλητού Γραμματέα Αποκεντρωμένης Διοίκησης Πελοποννήσου, Δυτικής Ελλάδος και Ιονίου» (ΥΟΔΔ 1183).

4. Την υπ' αρ. 34021/25.05.2022 απόφαση του Υπουργού Εσωτερικών «Αυτοδίκαιη απαλλαγή του Νικολάου Παπαθεοδώρου του Αγγελάκη από τα καθήκοντα του Συντονιστή Αποκεντρωμένης Διοίκησης Πελοποννήσου, Δυτικής Ελλάδας και Ιονίου και ορισμό ασκούντος καθήκοντα Συντονιστή της Αποκεντρωμένης Διοίκησης Πελοποννήσου, Δυτικής Ελλάδας και Ιονίου, του Διονυσίου Παναγιωτόπουλου του Παναγιώτου, Προϊσταμένου της Γενικής Διεύθυνσης Χωροταξικής, Περιβαλλοντικής και Αγροτικής Πολιτικής, ως Ασκούντα καθήκοντα Συντονιστή της Αποκεντρωμένης Διοίκησης Πελοποννήσου, Δυτικής Ελλάδας και Ιονίου από 27.05.2022 και μέχρι τον διορισμό του Συντονιστή της Αποκεντρωμένης Διοίκησης Πελοποννήσου, Δυτικής Ελλάδας και Ιονίου σύμφωνα με τα άρθρα 28 και 28Α του ν. 4325/2015 (Α' 47)» (ΥΟΔΔ 435) και την από 27 Μαΐου 2022, ημέρα Παρασκευή «Ανάληψη καθηκόντων του Ασκούντος καθήκοντα Συντονιστή της Αποκεντρωμένης Διοίκησης Πελοποννήσου, Δυτικής Ελλάδας και Ιονίου».

5. Την υπ' αρ. 509/2023 απόφαση του Γραμματέα της Αποκεντρωμένης Διοίκησης Πελοποννήσου Δυτικής Ελλάδας και Ιονίου «Μεταβίβαση δικαιώματος υπογραφής "Με εντολή Γραμματέα" στον προϊστάμενο της Γενικής Διεύθυνσης Χωροταξικής, Περιβαλλοντικής και Αγροτικής Πολιτικής, καθώς και στους προϊσταμένους των Υπηρεσιών της Γενικής Διεύθυνσης Χωροταξικής,

Περιβαλλοντικής και Αγροτικής Πολιτικής της Αποκεντρωμένης Διοίκησης Πελοποννήσου, Δυτικής Ελλάδας και Ιονίου» (Β' 43).

6. Τις διατάξεις του ν. 2503/1997 «Διοίκηση, οργάνωση, στελέχωση της Περιφέρειας, ρύθμιση θεμάτων για την τοπική αυτοδιοίκηση και άλλες διατάξεις» (Α' 107).

7. Τις διατάξεις του ν. 2647/1998 «Μεταβίβαση αρμοδιοτήτων στις Περιφέρειες και την Αυτοδιοίκηση και άλλες διατάξεις» (Α' 237).

8. Την υπ' αρ. 31995/31-03-2020 απόφαση του Συντονιστή Αποκεντρωμένης Διοίκησης Πελοποννήσου Δυτικής Ελλάδας και Ιονίου για τη συγκρότηση του ΣΥΠΟΘΑ Α, στην έδρα της Π.Ε. Αργολίδας της Περιφέρειας Πελοποννήσου (ΑΔΑ: Ψ92ΜΟΡ1Φ-ΛΙΖ).

9. Την υπ' αρ. 35903/26-02-2021 απόφαση του Συντονιστή Αποκεντρωμένης Διοίκησης Πελοποννήσου Δυτικής Ελλάδας και Ιονίου για την τροποποίηση της συγκροτήσεως του ΣΥΠΟΘΑ Α, στην έδρα της Π.Ε. Αργολίδας της Περιφέρειας Πελοποννήσου ως προς τις γραμματείες (ΑΔΑ: ΩΑΕΦΟΡ1Φ-ΧΗΑ).

10. Τις διατάξεις του από 17-07-1923 ν.δ. «Περί σχεδίων πόλεων κ.λπ.» (Α' 228).

11. Τις διατάξεις του από 24-05-1985 π.δ. «Τροποποίηση των όρων και περιορισμών δόμησης των γηπέδων των κειμένων εκτός των ρυμοτομικών σχεδίων των πόλεων [...]» (Δ' 270).

12. Τις διατάξεις του ν. 3212/2003 «Άδεια δόμησης, πολεοδομικές και άλλες διατάξεις θεμάτων αρμοδιότητας Υπουργείου Περιβάλλοντος, Χωροταξίας και Δημοσίων Έργων» (Α' 308) και ειδικότερα τις διατάξεις των άρθρων 10 και 23.

13. Τις διατάξεις του ν. 3937/2011 (Α' 60) και ειδικότερα της παρ. 15 του άρθρου 20.

14. Τις διατάξεις του άρθρου 12 και επόμενα του ν. 4495/2017 (Α' 167).

15. Την υπ' αρ. 5/2004 εγκύκλιο της Διεύθυνσης Οικοδομικών και Κτιριοδομικών Κανονισμών.

16. Το υπ' αρ. 1256/01-03-2005 έγγραφο της Διεύθυνσης Οικοδομικών και Κτιριοδομικών Κανονισμών.

17. Το υπ' αρ. 49045/20.12.2005 έγγραφο του Υ.Π.Ε.ΧΩ.Δ.Ε.

18. Το υπ' αρ. 46743/30.11.2006 έγγραφο του Υ.Π.Ε.ΧΩ.Δ.Ε.

19. Την υπ' αρ. 6/2011 εγκύκλιο του Υπουργείου Περιβάλλοντος, Ενέργειας και Κλιματικής Αλλαγής.

20. Την υπ' αρ. 37572/09-03-2022 αίτηση, με την οποία ζητείται η εν λόγω αναγνώριση της οδού ως προ του 1923.

21. Την τεχνική έκθεση της αγρονόμου - τοπογράφου μηχανικού Γιαννούλη Θ. με συνημμένες Α/Φ της ΓΥΣ ετών 1945 και 1960 με σημειωμένη την εν λόγω οδό.

22. Απόσπασμα χάρτη ΓΥΣ κλίμακας 1:5.000 με σημειωμένη την προς αναγνώριση οδό.

23. Την έκθεση ελέγχου τίτλων της ιδιοκτησίας Π. Θεοδωρόπουλου με ΚΑΕΚ 02 049 45 09 001 που συνοδεύεται από το υπ' αρ. 549/29-09-1922 πωλητήριο και συνεχόμενους τίτλους μέχρι σήμερα.

24. Την έκθεση ελέγχου τίτλων της ιδιοκτησίας Ν. Μπούνου με ΚΑΕΚ 02 049 45 09 030 που συνοδεύεται από την υπ' αρ. 1601/29-12-1912 δωρεά αιτία θανάτου και συνεχόμενους τίτλους μέχρι σήμερα.

25. Την έκθεση ελέγχου τίτλων της ιδιοκτησίας Ε. Αργυρόπουλου με ΚΑΕΚ 02 049 45 04 007 που συνοδεύεται από την υπ' αρ. 307/05-03-1920 πωλητήριο συμβόλαιο και συνεχόμενους τίτλους μέχρι σήμερα.

26. Την έκθεση ελέγχου τίτλων της ιδιοκτησίας Ε. Μονιωδή με ΚΑΕΚ 02 049 45 04 005 που συνοδεύεται από την υπ' αρ. 660/1885 πωλητήριο συμβόλαιο και συνεχόμενους τίτλους μέχρι σήμερα.

27. Την ομόφωνη γνωμοδότηση του Συμβουλίου Πολεοδομικών Θεμάτων και Αμφισβητήσεων Α' Π.Ε. Αργολίδας (5ο Θέμα, 1ου πρακτικού, 1ης συνεδρίασης από 12-05-2022), που διαβιβάστηκε στην Υπηρεσία με το υπ' αρ. 35/23-05-2023 έγγραφο του ΣΥΠΟΘΑ Α' Αργολίδας, αποφασίζουμε:

Την αναγνώριση της οδού, στην εκτός Σχεδίου Πόλεως περιοχή «Αγία Παρασκευή», κοινότητας Άριας, Δήμου Ναυπλιέων, Π.Ε. Αργολίδας, που ξεκινά από το σημείο Α με συντεταγμένες (Χ: 395185.27, Υ: 4157793.20), ακολουθώντας την πορεία, ως αυτή απεικονίζεται με ερυθρό χρώμα σε ορθοφωτοχάρτη του Κτηματολογίου, έτους 2016 και σε Α/Φ του 1945 και του 1960 και καταλήγει στο σημείο Β με συντεταγμένες (Χ: 395872.60, Υ: 4157845.94), ως οδού προϋφιστάμενης του έτους 1923.

Η ισχύς της απόφασης αυτής αρχίζει από τη δημοσίευσή της στην Εφημερίδα της Κυβερνήσεως.



ΕΘΝΙΚΟ ΤΥΠΟΓΡΑΦΕΙΟ
Για τεχνικούς λόγους στο σχεδιάγραμμα,
από το ηλεκτρονικό αρχείο, έγινε
σμίκρυνση κατά ποσοστό **36%**



ΥΠΟΜΝΗΜΑ

- ΟΡΟ ΓΕΩΤΕΜΑΚΙΟΥ (Συμβολοποιήση: 1000h 100h 23)
- ΟΡΟ ΓΕΩΤΕΜΑΚΙΟΥ (Συμβολοποιήση: 1000h 100h 23)
- ΕΓΧΡΩΜΗ ΟΔΟΣ ΜΑΥΤΙΔΙΟΥ-ΦΡΟΥΤΟΥ ΠΑΛΛΗΔΙΟΥ
- ΟΔΟΣ ΠΡΟΣ ΑΝΤΙΚΡΟΤΗ ΠΡΟΣ 23
- ΣΥΜΒΟΛΟ ΣΦΑΙΡΗΣ ΤΕΛΟΥΣ ΤΗΣ ΟΔΟΥ ΠΡΟΣ ΑΝΤΙΚΡΟΤΗ

ΚΟΡΥΦΕΣ ΣΥΝΤΕΤΑΓΜΕΝΩΝ ΑΡΧΙΜΕΤΡΩΣ	ΟΔΟΥ ΠΡΟΣ ΑΝΤΙΚΡΟΤΗ (ΕΓΧ. 97)	X	Y
Α	395488.27	4137793.20	
Β	395672.06	4137845.34	



ΑΠΟΣΤΑΣΙΑ ΑΦ' (1945) ΓΥΣ. ΚΑ. 1:40000

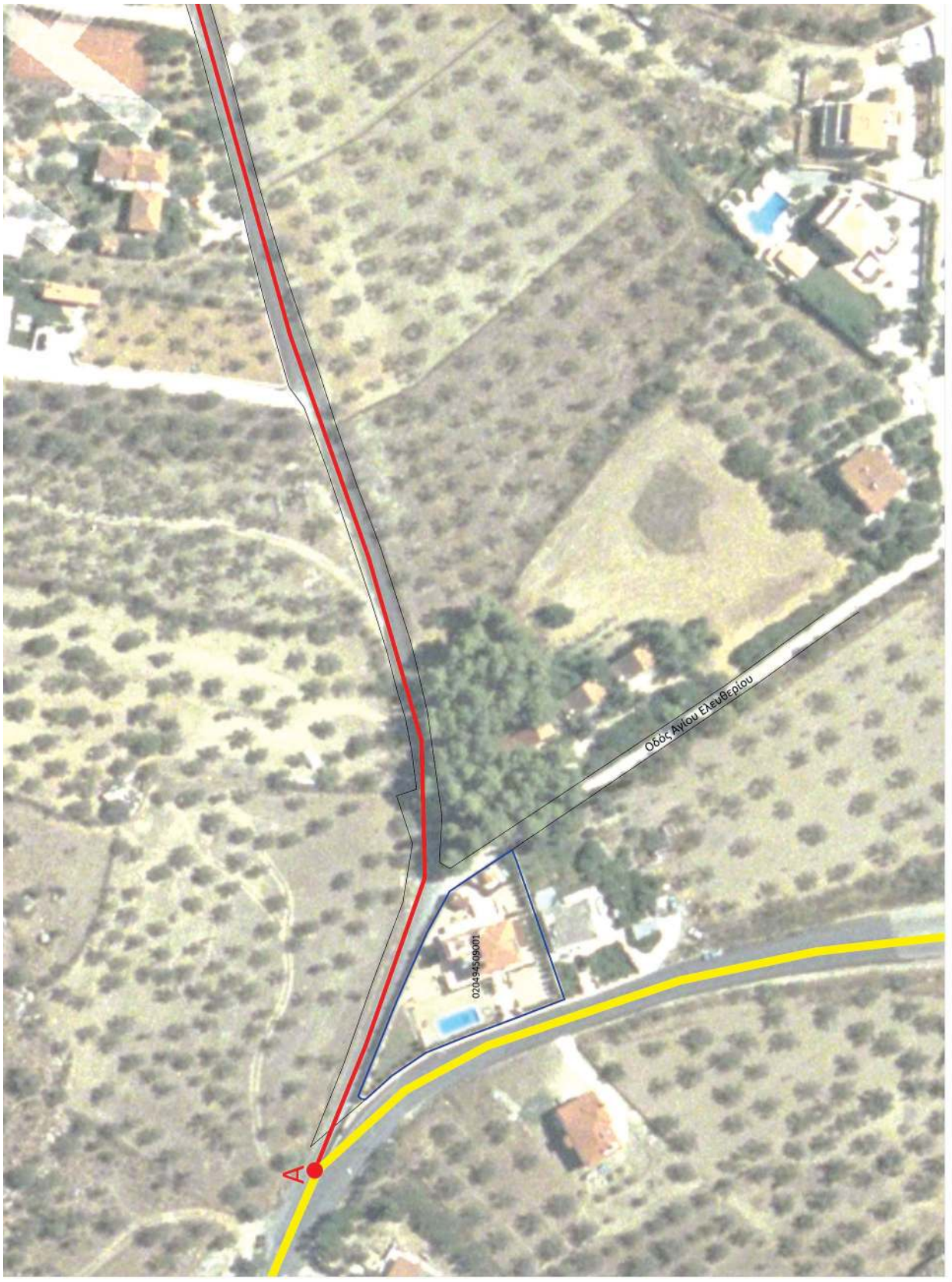


ΑΠΟΣΤΑΣΙΑ ΑΦ' (1960) ΓΥΣ. ΚΑ. 1:15000

Digitally signed by
STYLIANOS SPANOS
 Date: 2023.05.24 14:30:16
 +03'00'



Digitally signed by
DIONYSIO S PANAGIOTOU
 Date: 2023.05.26
 12:58:45 +03'00'









ΤΕΧΝΙΚΟΓΡΑΦΕΙΟ ΜΕΛΕΤΩΝ ΦΩΔΡΗΣ Γ.ΓΙΑΝΝΟΥΛΗΣ Αγρ. Τοπογράφος Μηχανικός Ε.Μ.Π. ΙΑΚΩΒΟΥ ΜΑΝΟΥ 13-ΑΡΓΟΣΣ 27510-24803897-2323500	
ΕΡΓΟΔΟΤΗΣ ΜΟΥΓΓΟΥ ΒΑΡΒΑΡΑ	
ΕΡΓΟ ΑΝΑΓΩΓΗ ΟΔΟΥ ΠΡΟΫΦΙΣΤΑΜΕΝΗΣ ΤΟΥ ΕΤΟΥΣ 1923	
Θέση "Άγια Παρασκευή" Κοινότητας Άριας Δήμου Ναυπλίων Ν. Αργολίδας	
Κλίμακα 1:500	Τ-1 Πρόβλεψη επίστευτο Έργο
Αποδοχή από την Ορθόδοξη Αρχιεπίσκοπο Ε.Κ.Κ.Α	
Χρόνος μελέτης: ΜΑΡΤΙΟΣ 2022	
Υπογραφή 	
Σφραγίδα 	

Η απόφαση αυτή να δημοσιευθεί στην Εφημερίδα της Κυβερνήσεως.

Πάτρα, 26 Μαΐου 2023

Με εντολή Γραμματέα
Αποκεντρωμένης Διοίκησης
Ο Γενικός Διευθυντής
Χωροταξικής, Περιβαλλοντικής και
Αγροτικής Πολιτικής
ΔΙΟΝΥΣΙΟΣ ΠΑΝΑΓΙΩΤΟΠΟΥΛΟΣ



ΕΘΝΙΚΟ ΤΥΠΟΓΡΑΦΕΙΟ

Το Εθνικό Τυπογραφείο αποτελεί δημόσια υπηρεσία υπαγόμενη στην Προεδρία της Κυβέρνησης και έχει την ευθύνη τόσο για τη σύνταξη, διαχείριση, εκτύπωση και κυκλοφορία των Φύλλων της Εφημερίδας της Κυβερνήσεως (ΦΕΚ), όσο και για την κάλυψη των εκτυπωτικών - εκδοτικών αναγκών του δημοσίου και του ευρύτερου δημόσιου τομέα (ν. 3469/2006/Α' 131 και π.δ. 29/2018/Α' 58).

1. ΦΥΛΛΟ ΤΗΣ ΕΦΗΜΕΡΙΔΑΣ ΤΗΣ ΚΥΒΕΡΝΗΣΕΩΣ (ΦΕΚ)

- Τα **ΦΕΚ σε ηλεκτρονική μορφή** διατίθενται δωρεάν στο **www.et.gr**, την επίσημη ιστοσελίδα του Εθνικού Τυπογραφείου. Όσα ΦΕΚ δεν έχουν ψηφιοποιηθεί και καταχωριστεί στην ανωτέρω ιστοσελίδα, ψηφιοποιούνται και αποστέλλονται επίσης δωρεάν με την υποβολή αίτησης, για την οποία αρκεί η συμπλήρωση των αναγκαίων στοιχείων σε ειδική φόρμα στον ιστότοπο **www.et.gr**.

- Τα **ΦΕΚ σε έντυπη μορφή** διατίθενται σε μεμονωμένα φύλλα είτε απευθείας από το Τμήμα Πωλήσεων και Συνδρομητών, είτε ταχυδρομικά με την αποστολή αιτήματος παραγγελίας μέσω των ΚΕΠ, είτε με ετήσια συνδρομή μέσω του Τμήματος Πωλήσεων και Συνδρομητών. Το κόστος ενός ασπρόμαυρου ΦΕΚ από 1 έως 16 σελίδες είναι 1,00 €, αλλά για κάθε επιπλέον οκτασέλιδο (ή μέρος αυτού) προσαυξάνεται κατά 0,20 €. Το κόστος ενός έγχρωμου ΦΕΚ από 1 έως 16 σελίδες είναι 1,50 €, αλλά για κάθε επιπλέον οκτασέλιδο (ή μέρος αυτού) προσαυξάνεται κατά 0,30 €. Το τεύχος Α.Σ.Ε.Π. διατίθεται δωρεάν.

• Τρόποι αποστολής κειμένων προς δημοσίευση:

Α. Τα κείμενα προς δημοσίευση στο ΦΕΚ, από τις υπηρεσίες και τους φορείς του δημοσίου, αποστέλλονται ηλεκτρονικά στη διεύθυνση **webmaster.et@et.gr** με χρήση προηγμένης ψηφιακής υπογραφής και χρονοσήμανσης.

Β. Κατ' εξαίρεση, όσοι πολίτες δεν διαθέτουν προηγμένη ψηφιακή υπογραφή μπορούν είτε να αποστέλλουν ταχυδρομικά, είτε να καταθέτουν με εκπρόσωπό τους κείμενα προς δημοσίευση εκτυπωμένα σε χαρτί στο Τμήμα Παραλαβής και Καταχώρισης Δημοσιευμάτων.

- Πληροφορίες, σχετικά με την αποστολή/κατάθεση εγγράφων προς δημοσίευση, την ημερήσια κυκλοφορία των Φ.Ε.Κ., με την πώληση των τευχών και με τους ισχύοντες τιμοκαταλόγους για όλες τις υπηρεσίες μας, περιλαμβάνονται στον ιστότοπο (**www.et.gr**). Επίσης μέσω του ιστότοπου δίδονται πληροφορίες σχετικά με την πορεία δημοσίευσης των εγγράφων, με βάση τον Κωδικό Αριθμό Δημοσιεύματος (ΚΑΔ). Πρόκειται για τον αριθμό που εκδίδει το Εθνικό Τυπογραφείο για όλα τα κείμενα που πληρούν τις προϋποθέσεις δημοσίευσης.

2. ΕΚΤΥΠΩΤΙΚΕΣ - ΕΚΔΟΤΙΚΕΣ ΑΝΑΓΚΕΣ ΤΟΥ ΔΗΜΟΣΙΟΥ

Το Εθνικό Τυπογραφείο ανταποκρινόμενο σε αιτήματα υπηρεσιών και φορέων του δημοσίου αναλαμβάνει να σχεδιάσει και να εκτυπώσει έντυπα, φυλλάδια, βιβλία, αφίσες, μπλοκ, μηχανογραφικά έντυπα, φακέλους για κάθε χρήση, κ.ά.

Επίσης σχεδιάζει ψηφιακές εκδόσεις, λογότυπα και παράγει οπτικοακουστικό υλικό.

Ταχυδρομική Διεύθυνση: Καποδιστρίου 34, τ.κ. 10432, Αθήνα

Ιστότοπος: **www.et.gr**

ΤΗΛΕΦΩΝΙΚΟ ΚΕΝΤΡΟ: 210 5279000 - fax: 210 5279054

Πληροφορίες σχετικά με την λειτουργία του ιστότοπου: **helpdesk.et@et.gr**

ΕΞΥΠΗΡΕΤΗΣΗ ΚΟΙΝΟΥ

Πωλήσεις - Συνδρομές: (Ισόγειο, τηλ. 210 5279178 - 180)

Πληροφορίες: (Ισόγειο, Γρ. 3 και τηλεφ. κέντρο 210 5279000)

Παραλαβή Δημ. Ύλης: (Ισόγειο, τηλ. 210 5279167, 210 5279139)

Αποστολή ψηφιακά υπογεγραμμένων εγγράφων προς δημοσίευση στο ΦΕΚ: **webmaster.et@et.gr**

Ωράριο για το κοινό: Δευτέρα ως Παρασκευή: 8:00 - 13:30

Πληροφορίες για γενικό πρωτόκολλο και αλληλογραφία: **grammateia@et.gr**

Πείτε μας τη γνώμη σας,

για να βελτιώσουμε τις υπηρεσίες μας, συμπληρώνοντας την ειδική φόρμα στον ιστότοπό μας.

