



ΕΦΗΜΕΡΙΔΑ ΤΗΣ ΚΥΒΕΡΝΗΣΕΩΣ ΤΗΣ ΕΛΛΗΝΙΚΗΣ ΔΗΜΟΚΡΑΤΙΑΣ

25 Μαΐου 2023

ΤΕΥΧΟΣ ΤΕΤΑΡΤΟ

Αρ. Φύλλου 437

ΠΕΡΙΕΧΟΜΕΝΑ

ΑΠΟΦΑΣΕΙΣ

- 1 Μερική ανάκληση λόγω νομικής αιτίας της υπ' αρ. 2336/6.11.1987 (Δ' 1105) απόφασης κήρυξης έκτασης ως αναδασωτέας, στη θέση «Σκορίνα» της Τοπικής Κοινότητας Νεράιδας του Δήμου Αρχαίας Ολυμπίας της Π.Ε. Ηλείας, για έκταση συνολικού εμβαδού Ε= 4.279,515 τ.μ.
- 2 Μερική ανάκληση της υπ' αρ. 3649/19.10.2007 (Δ' 56) απόφαση κήρυξης έκτασης ως αναδασωτέας, για έκταση συνολικού εμβαδού 5.925,00 τ.μ. στη θέση «Κοκόσι ή Ρίζα», περιοχής της Τοπικής Κοινότητας Σμέρνα του Δήμου Ζαχάρως της Π.Ε. Ηλείας, λόγω νομικής αιτίας.
- 3 Αποδοχή διατήρησης της αυτοδικαίως μερικώς ανακληθείσας αναγκαστικής απαλλοτρίωσης ακινήτων, που κηρύχθηκε με την υπό στοιχεία Δ12α/Φ.ΜΑΚΡ.1/οικ.6342/2.10.2012 (Α.Α.Π. 309) απόφαση του Αναπληρωτή Υπουργού Ανάπτυξης, Ανταγωνιστικότητας, Υποδομών, Μεταφορών και Δικτύων για το έργο: «Βελτίωση της Ε.Ο. Λαμίας - Καρπενησίου στο Τμήμα Λαμία - Μακρακώμη (Παλιούρι - Πτελέα) από χ.θ. 3+779,96 έως 13+311,69», ως προς τα ακίνητα με αριθμούς κτηματολογικού πίνακα (ΑΚΠ) 095013, 095023, 095036, 095037, 095038, 095041, 095042, 095043, 095049 και 095283.

ΑΠΟΦΑΣΕΙΣ

Αριθμ. 251390

(1)

Μερική ανάκληση λόγω νομικής αιτίας της υπ' αρ. 2336/6.11.1987 (Δ' 1105) απόφασης κήρυξης έκτασης ως αναδασωτέας, στη θέση «Σκορίνα» της Τοπικής Κοινότητας Νεράιδας του Δήμου Αρχαίας Ολυμπίας της Π.Ε. Ηλείας, για έκταση συνολικού εμβαδού Ε= 4.279,515 τ.μ.

Ο ΓΕΝΙΚΟΣ ΓΡΑΜΜΑΤΕΑΣ ΔΑΣΩΝ
ΤΟΥ ΥΠΟΥΡΓΕΙΟΥ ΠΕΡΙΒΑΛΛΟΝΤΟΣ ΚΑΙ ΕΝΕΡΓΕΙΑΣ

Έχοντας υπόψη:

1. Τις διατάξεις της παρ. 1 του άρθρου 24 και της παρ. 3 του άρθρου 117 του Συντάγματος.
2. Τις διατάξεις του ν. 3200/1955 «Περί διοικητικής αποκέντρωσης» (Α' 97).
3. Τις διατάξεις της από 13.8.2021 Πράξης Νομοθετικού Περιεχομένου «Έκτακτα μέτρα για την αποτελεσματική προστασία και την ταχεία αποκατάσταση του φυσικού περιβάλλοντος, την άμεση στήριξη των πληγέντων από τις πυρκαγιές Ιουλίου/Αυγούστου 2021 και συναφείς διατάξεις» (Α' 143), η οποία κυρώθηκε με το άρθρο 2 του ν. 4824/ 2021 (Α' 156).
4. Τις διατάξεις των άρθρων 47 έως 55 του ν. 4915/2022 (Α' 63).
5. Το π.δ. 6/2022 «Σύσταση και μετονομασία Γενικών Γραμματειών, σύσταση Ειδικής Γραμματείας, μεταφορά υπηρεσιών και αρμοδιοτήτων» (Α' 17).

6. Το π.δ. 29/2022 «Τροποποίηση του π.δ. 132/ 2017 "Όργανισμός Υπουργείου Περιβάλλοντος και Ενέργειας (Υ.Π.Ε.Ν.)" (Α' 160)» (Α' 77).

7. Την υπό στοιχεία ΥΠΕΝ/ΔΔΥ/50878/3749/20.5.2022 (ΨΓΒΩ4653Π8-ΩΧ6) εγκύκλιο του ΥΠΕΝ.

8. Την υπό στοιχεία ΥΠΕΝ/ΔΔΥ/48478/3594/16.5.2022 κοινή υπουργική απόφαση «Καθορισμός των διοικητικών λεπτομερειών μεταφοράς των δασικών υπηρεσιών, του αντίστοιχου προσωπικού και λοιπών θεμάτων της παρ. 5 άρθρου τρίτου της από 13.8.2021 Πράξης Νομοθετικού Περιεχομένου (Α' 143), η οποία κυρώθηκε με το άρθρο 2 του ν. 4824/2021 (Α' 156)» (Β' 2415).

9. Τις διατάξεις του άρθρου 10 της παρ. 1, των άρθρων 37 και 38, των παρ. 1 και 3 του άρθρου 41 και των παρ. 3 και 4 του άρθρου 44 του ν. 998/1979 «Περί προστασίας των δασών και των δασικών εν γένει εκτάσεων της Χώρας» (Α' 289), σε συνδυασμό με τις διατάξεις του άρθρου 36 του ν. 3698/2008 (Α' 198), της παρ. 1 του άρθρου 35 και της παρ. 4 του άρθρου 52 του ν. 4280/2014 (Α' 159) και του άρθρου 32 του ν. 4342/2015 (Α' 143).

10. Τις διατάξεις του άρθρου 120 του ν. 1892/1990 «Για τον εκσυγχρονισμό και την ανάπτυξη και άλλες διατάξεις» (Α' 101).

11. Τις υπ' αρ. 160417/1180/8.7.1980 και 182447/3049/24.9.1980 διαταγές του Υπουργείου Γεωργίας.

12. Την υπ' αρ. 97870/2248/7.5.2009 εγκύκλιο διαταγή του Υπουργείου Αγροτικής Ανάπτυξης και Τροφίμων σχετικά με την εφαρμογή του άρθρου 36 του ν. 3698/2008.

13. Τις διατάξεις του ν. 3208/2003 «Προστασία δασικών οικοσυστημάτων, κατάρτιση δασολογίου, ρύθμιση εμπραγμάτων δικαιωμάτων επί δασών και δασικών εν γένει εκτάσεων και άλλες διατάξεις» (Α' 303) και ειδικότερα την παρ. 9 του άρθρου 21 αυτού.

14. Την υπ' αρ. 2336/6.11.1987 (Δ' 1105) απόφαση κηρύξεως έκτασης ως αναδασωτέας.

15. Την υπ' αρ. 216056/1746/13.10.2011 εγκύκλιο του Υπουργείου Περιβάλλοντος, Ενέργειας και Κλιματικής Αλλαγής.

16. Τις διατάξεις και την σχετική νομολογία περί ανάκλησης των διοικητικών πράξεων, καθώς και την υπ' αρ. 95099/5160/12.10.2021 (ΑΔΑ: ΨΠΙΨ4653Π8-50Χ) εγκύκλιο.

17. Τον ν. 4462/2017 (Α' 39) και ιδίως την παρ. 3 του άρθρου δεύτερου.

18. Το υπ' αρ. 153373/441/22.2.2017 έγγραφο Διεύθυνσης Ανάπτυξης και Προστασίας Δασών του Υ.Π.Ε.Ν.

19. Την υπ' αρ. 177804/12.10.2016 θεώρηση δασικού χάρτη που αναρτήθηκε με την υπ' αρ. 7104/13.1.2017 απόφαση του Διευθυντή Δασών Ηλείας «Ανάρτηση δασικού χάρτη του συνόλου της Π.Ε. Ηλείας εκτός των πρό Καποδιστριακών ΟΤΑ: Πύργου και Λεχαινών και πρόσκληση για υποβολή αντιρρήσεων κατά του περιεχομένου του» (ΑΔΑ: 7ΞΡΖΟΡ1Φ-0ΥΥ), όπως τροποποιήθηκε με την υπ' αρ. 27084/12.2.2021 (ΑΔΑ: ΨΛ0ΑΟΡ1Φ-ΕΑ8) απόφαση της Διεύθυνσης Δασών Ηλείας σύμφωνα με

τις διατάξεις των άρθρων 48 και 50 του ν. 4685/2020, με κατηγορία κάλυψης ΑΑ/ΑΝ.

20. Την υπ' αρ. 83988/2740/25.8.2022 κοινή απόφαση «Εξουσιοδότηση υπογραφής "Με εντολή Υπουργού" του Υπουργού Περιβάλλοντος και Ενέργειας», "Με εντολή Υφυπουργού" του Υφυπουργού Περιβάλλοντος και Ενέργειας" και "Με εντολή Γενικού Γραμματέα Δασών" του Γενικού Γραμματέα Δασών του Υπουργείου Περιβάλλοντος και Ενέργειας, κατά λόγο αρμοδιότητας, στον Προϊστάμενο της Γενικής Διεύθυνσης Δασών και Δασικού Περιβάλλοντος της Γενικής Γραμματείας Δασών του Υ.Π.Ε.Ν., στους Προϊστάμενους των Επιθεωρήσεων Εφαρμογής Δασικής Πολιτικής και στους Προϊστάμενους των Διευθύνσεων, Δασαρχείων και Τμημάτων που υπάγονται σε αυτές» (Β' 4528).

21. Την υπ' αρ. 228960/10.5.2023 πρόταση του Δασαρχείου Πύργου, για μερική ανάκληση της υπ' αρ. 2336/6.11.1987 (Δ' 1105) απόφασης κήρυξης έκτασης ως αναδασωτέας, στη θέση «Σκορίνα» της Τοπικής Κοινότητας Νεράιδας του Δήμου Αρχαίας Ολυμπίας της Π.Ε. Ηλείας, για έκταση συνολικού εμβαδού $E = 4.279,515$ τ.μ. (τμήματα $E1 + E2 + E3$).

22. Τη σύμφωνη γνώμη της Διεύθυνσης Δασών Ν. Ηλείας.

23. Το γεγονός ότι από την παρούσα δεν προκαλείται δαπάνη σε βάρος του κρατικού προϋπολογισμού, αποφασίζουμε:

Ανακαλούμε μερικώς, λόγω νομικής αιτίας την υπ' αρ. 2336/6.11.1987 (Δ' 1105) απόφαση κήρυξης έκτασης ως αναδασωτέας, στη θέση «Σκορίνα» της Τοπικής Κοινότητας Νεράιδας του Δήμου Αρχαίας Ολυμπίας της Π.Ε. Ηλείας, για έκταση συνολικού εμβαδού $E = 4.279,515$ τ.μ. (τμήματα $E1 = 3.184,983$ τ.μ., $E2 = 7,0680$ τ.μ. και $E3 = 1.087,4638$ τ.μ.).

Η συνολική έκταση των $4.279,515$ τ.μ. (τμήματα $E1 = 3.184,983$ τ.μ., $E2 = 7,0680$ τ.μ. και $E3 = 1.087,4638$ τ.μ.), δεν αποτέλεσαν ούτε αποτελούν δάσος ή δασική έκταση διαχρονικά, κατά τα οριζόμενα στην παρ. 8 του άρθρου 34 του ν. 4280/2014, ούτε έχουν εκδοθεί τελεσίδικες πράξεις και αποφάσεις με την διαδικασία του άρθρου 14 του ν. 998/1979 (Α' 289) που τις χαρακτηρίζουν δάση ή δασικές εκτάσεις, όπως φαίνεται στα προσαρτημένα τοπογραφικά διαγράμματα κλίμακας 1:1.500, τα οποία αποτελούν αναπόσπαστο μέρος.

Κατά τα λοιπά ισχύει η υπ' αρ. 2336/6.11.1987 (Δ' 1105), απόφαση κήρυξης έκτασης ως αναδασωτέας.

Επιτρέπεται υποβολή κατ' αυτής, αίτησης ακύρωσης στο Τριμελές Διοικητικό Εφετείο Πατρών μέσα σε προθεσμία (60) ημερών, που αρχίζει από την επομένη της δημοσίευσης ή της κοινοποίησής της. Από την εφαρμογή των κανονιστικών διατάξεων της απόφασης αυτής δεν προκαλείται δαπάνη σε βάρος του κρατικού προϋπολογισμού σύμφωνα με το άρθρο 90 του Κώδικα της νομοθεσίας για την Κυβέρνηση και τα κυβερνητικά όργανα (π.δ. 63/2005, Α' 98).


ΠΙΝΑΚΑΣ ΣΥΝΤΕΤΑΓΜΕΝΩΝ ΠΡΑΓΜΑΤΩΝ ΔΕΣΗ ΣΚΟΠΙΑ ΝΕΡΑΙΔΑΣ

A/A	X	Ψ
1	292331,969	4180153,828
2	292318,604	4180143,951
3	292313,173	4180143,262
4	292308,728	4180145,908
5	292301,532	4180145,908
6	292300,454	4180145,946
7	292299,599	4180145,976
8	292292,076	4180146,241
9	292293,227	4180154,268
10	292304,208	4180174,954
11	292327,651	4180202,394
12	292334,724	4180217,206
13	292372,331	4180223,676
14	292374,748	4180214,215
15	292361,751	4180191,205
16	292352,991	4180172,042
17	292343,654	4180166,545
1	292331,969	4180153,828
E1= 3184,983		

A/A	X	Ψ
1	292391,649	4180201,519
2	292393,906	4180195,423
3	292390,316	4180198,855
1	292391,649	4180201,519
E2= 7,0680		

A/A	X	Ψ
1	292622,688	4180247,429
2	292611,96	4180246,997
3	292609,668	4180248,126
4	292593,373	4180300,603
5	292596,812	4180299,712
6	292609,247	4180292,303
7	292613,822	4180287,194
8	292621,958	4180279,951
9	292627,269	4180275,029
10	292631,472	4180265,951
11	292631,812	4180262,988
12	292632,636	4180255,791
13	292631,155	4180250,393
1	292622,688	4180247,429
E3= 1087,4638		

Η Συντάκτρια


 Μ. Μιτροπούλου
 Δασότοπος



ΕΛΛΗΝΙΚΗ ΔΗΜΟΚΡΑΤΙΑ
 ΥΠΟΥΡΓΕΙΟ ΠΕΡΙΒΑΛΛΟΝΤΟΣ & ΕΝΕΡΓΕΙΑΣ
 ΘΕΩΡΗΣΗ ΕΦΑΡΜΟΓΗΣ ΔΑΣΙΚΗΣ ΠΟΛΙΤΙΚΗΣ
 ΥΠΟΠΡΟΝΗΣΟΥ-ΔΥΤΙΚΗΣ ΕΛΛΑΔΑΣ & ΙΟΝΙΟΥ
 Δ/ΝΣΗ ΔΑΣΩΝ Π.Ε. ΗΛΕΙΑΣ
 ΔΑΣΑΡΧΕΙΟ ΠΥΡΓΟΥ
 ΧΑΡΤΗΣ ΠΡΟΣΑΝΑΤΟΛΙΣΜΟΥ

η έκταση:
 ΜΑΚΑ 1:50.000



ΕΘΝΙΚΟ ΤΥΠΟΓΡΑΦΕΙΟ
 Για τεχνικούς λόγους στο σχεδιάγραμμα,
 από το ηλεκτρονικό αρχείο, έγινε
 σμίκρυνση κατά ποσοστό **85%**

Ανήκει στην με αριθ. **251390/18-5-23** ... απόφαση.

ΥΠΟΠΡΑΦΙΚΟ ΔΙΑΓΡΑΜΜΑ

Εκτάσεις συνολικού εμβαδού Ε=4.279,515τ.μ.(Ε1+Ε2+Ε3) που βρίσκεται στη θέση «Σκορίνα» Τ.Κ.Νεράιδας, Δήμου Αρχ. Ολυμπίας, για την οποία προτείνεται η ανάκληση της κηρύξης αναδάσωσης, καθότι αποτελεί τμήμα μεγαλύτερης έκτασης που κηρύχθηκε αναδασωτέα με την 2336/06-11-1987 απόφαση Δ/ντη Δασών Ν. Ηλείας (ΦΕΚ 1105/Δ'1987) λόγω πικραγιάς και αποτυπώνεται στο Δασικό χάρτη ως ΛΑ-ΑΝ.

ΚΛΙΜΑΚΑ 1:1.500



ΘΕΩΡΗΘΗΚΕ

Πάτρα
 Ο Επιθεωρητής Εφαρμογής
 Δασικής Πολιτικής(Π.Δ.Ε&Δ)

ΝΙΚΙΤΑΣ ΜΑΖΙΣ
 18.05.2023 12:04

Πύργος / 05/2023
 Ο Δασάρχης Πύργου

ΡΑΝΑΓΙΟΤΙΣ ΛΑΤΤΑΣ
 10.05.2023 12:46

Δρ. Παναγιώτης Λάττας
 Δασολόγος με βαθμό Α'

Η Συντάκτρια

Μ. Μητροπούλου
 Δασολόγος

Η απόφαση αυτή να δημοσιευθεί στην Εφημερίδα της Κυβερνήσεως.

Πάτρα, 18 Μαΐου 2023

Με εντολή Γενικού Γραμματέα Δασών
Ο Προϊστάμενος της Επιθεώρησης Εφαρμογής
Δασικής Πολιτικής Πελοποννήσου,
Δυτικής Ελλάδας και Ιονίου

ΝΙΚΗΤΑΣ ΜΑΖΗΣ

Αριθμ. 251296 (2)

Μερική ανάκληση της υπ' αρ. 3649/19.10.2007 (Δ' 56) απόφαση κήρυξης έκτασης ως αναδασωτέας, για έκταση συνολικού εμβαδού 5.925,00 τ.μ. στη θέση «Κοκόσι ή Ρίζα», περιοχής της Τοπικής Κοινότητας Σμέρνα του Δήμου Ζαχάρως της Π.Ε. Ηλείας, λόγω νομικής αιτίας.

Ο ΓΕΝΙΚΟΣ ΓΡΑΜΜΑΤΕΑΣ ΔΑΣΩΝ
ΤΟΥ ΥΠΟΥΡΓΕΙΟΥ ΠΕΡΙΒΑΛΛΟΝΤΟΣ ΚΑΙ ΕΝΕΡΓΕΙΑΣ

Έχοντας υπόψη:

1. Τις διατάξεις της παρ. 1 του άρθρου 24 και της παρ. 3 του άρθρου 117 του Συντάγματος.
2. Τις διατάξεις του ν. 3200/1955 «Περί διοικητικής αποκέντρωσης» (Α' 97).
3. Τις διατάξεις της από 13.8.2021 Πράξης Νομοθετικού Περιεχομένου «Εκτακτα μέτρα για την αποτελεσματική προστασία και την ταχεία αποκατάσταση του φυσικού περιβάλλοντος, την άμεση στήριξη των πληγέντων από τις πυρκαγιές Ιουλίου/Αυγούστου 2021 και συναφείς διατάξεις» (Α' 143), η οποία κυρώθηκε με το άρθρο 2 του ν. 4824/2021 (Α' 156).
4. Τις διατάξεις των άρθρων 47 έως 55 του ν. 4915/2022 (Α' 63).
5. Το π.δ. 6/2022 «Σύσταση και μετονομασία Γενικών Γραμματειών, σύσταση Ειδικής Γραμματείας, μεταφορά υπηρεσιών και αρμοδιοτήτων» (Α' 17).
6. Το π.δ. 29/2022 «Τροποποίηση του π.δ. 132/2017 "Όργανισμός Υπουργείου Περιβάλλοντος και Ενέργειας (Υ.Π.Ε.Ν.)" (Α' 160)» (Α' 77).
7. Την υπό στοιχεία ΥΠΕΝ/ΔΔΥ/50878/3749/20.5.2022 (ΨΓΒΩ4653Π8-ΩΧ6) εγκύκλιο του ΥΠΕΝ.
8. Την υπό στοιχεία ΥΠΕΝ/ΔΔΥ/48478/3594/16.5.2022 κοινή υπουργική απόφαση «Καθορισμός των διοικητικών λεπτομερειών μεταφοράς των δασικών υπηρεσιών, του αντίστοιχου προσωπικού και λοιπών θεμάτων της παρ. 5 άρθρου τρίτου της από 13.8.2021 Πράξης Νομοθετικού Περιεχομένου (Α' 143), η οποία κυρώθηκε με το άρθρο 2 του ν. 4824/2021 (Α' 156)» (Β' 2415).
9. Τις διατάξεις του άρθρου 10 της παρ. 1, των άρθρων 37 και 38, των παρ. 1 και 3 του άρθρου 41 και των παρ. 3 και 4 του άρθρου 44 του ν. 998/1979 «Περί προστασίας των δασών και των δασικών εν γένει εκτάσεων της Χώρας» (Α' 289), σε συνδυασμό με τις διατάξεις του άρθρου 36 του ν. 3698/2008 (Α' 198), της παρ. 1 του άρθρου 35 και της παρ. 4 του άρθρου 52 του ν. 4280/2014 (Α' 159) και του άρθρου 32 του ν. 4342/2015 (Α' 143).

10. Τις διατάξεις του άρθρου 120 του ν. 1892/1990 «Για τον εκσυγχρονισμό και την ανάπτυξη και άλλες διατάξεις» (Α' 101).

11. Τις υπ' αρ. 160417/1180/8.7.1980 και 182447/3049/24.9.1980 διαταγές του Υπουργείου Γεωργίας.

12. Το άρθρο 74 του ν. 4986/2022 (Α' 204).

13. Την υπ' αρ. 22536/11-2-2022 (ΑΔΑ: ΨΟΟΕΟΠ1Φ-Δ3Χ) απόφαση αναμόρφωσης του δασικού χάρτη Π.Ε. Ηλείας.

14. Την υπ' αρ. 3649/19.10.2007 (Δ' 562) απόφαση κήρυξης ως αναδασωτέας έκτασης 210.000,00 στρ. σε διάφορες θέσεις των Τ. Δήμων Σκιλλούντος, Ζαχάρως, Φιγαλείας, Ανδρίτσαινας και Αλιφείρας του Ν. Ηλείας, λόγω πυρκαγιάς.

15. Την υπ' αρ. 216056/1746/13.10.2011 εγκύκλιο του Υπουργείου Περιβάλλοντος, Ενέργειας και Κλιματικής Αλλαγής.

16. Τις διατάξεις και την σχετική νομολογία περί ανάκλησης των διοικητικών πράξεων, καθώς και την υπ' αρ. 95099/5160/12.10.2021 (ΑΔΑ: ΨΠΙΨ4653Π8-50Χ) εγκύκλιο.

17. Τον ν. 4462/2017 (Α' 39) και ιδίως την παρ. 3 του άρθρου δεύτερου.

18. Το υπ' αρ. 153373/441/22.2.2017 έγγραφο Διεύθυνσης Ανάπτυξης και Προστασίας Δασών του Υ.Π.Ε.Ν.

19. Την υπ' αρ. 177804/12.10.2016 θεώρηση δασικού χάρτη που αναρτήθηκε με την υπ' αρ. 7104/13.1.2017 απόφαση του Διευθυντή Δασών Ηλείας «Ανάρτηση δασικού χάρτη του συνόλου της Π.Ε. Ηλείας εκτός των προ Καποδιστριακών ΟΤΑ: Πύργου και Λεχαινών και πρόσκληση για υποβολή αντιρρήσεων κατά τού περιεχομένου του» (ΑΔΑ: 7ΞΡΖΟΡ1Φ-0ΥΥ), όπως τροποποιήθηκε με την υπ' αρ. 27084/12.2.2021 (ΑΔΑ: ΨΛ0ΑΟΡ1Φ-ΕΑ8) απόφαση της Διεύθυνσης Δασών Ηλείας, σύμφωνα με τις διατάξεις των άρθρων 48 και 50 του ν. 4685/2020, με κατηγορία κάλυψης (ΔΑ4/ΑΝ).

20. Την υπ' αρ. 83988/2740/25.8.2022 κοινή απόφαση «Εξουσιοδότηση υπογραφής "Με εντολή Υπουργού" του Υπουργού Περιβάλλοντος και Ενέργειας", "Με εντολή Υφυπουργού" του Υφυπουργού Περιβάλλοντος και Ενέργειας και "Με εντολή Γενικού Γραμματέα Δασών" του Γενικού Γραμματέα Δασών του Υπουργείου Περιβάλλοντος και Ενέργειας, κατά λόγο αρμοδιότητας, στον Προϊστάμενο της Γενικής Διεύθυνσης Δασών και Δασικού Περιβάλλοντος της Γενικής Γραμματείας Δασών του Υ.Π.Ε.Ν., στους Προϊστάμενους των Επιθεωρήσεων Εφαρμογής Δασικής Πολιτικής και στους Προϊστάμενους των Διευθύνσεων, Δασαρχείων και Τμημάτων που υπάγονται σε αυτές» (Β' 4528).

21. Την υπ' αρ. 214786/3.5.2023 πρόταση του Δασαρχείου Ολυμπίας, για μερική ανάκληση της υπ' αρ. 3649/19.10.2007 (Δ' 562) απόφασης κήρυξης έκτασης ως αναδασωτέας, για έκταση συνολικού εμβαδού 5.925,00 τ.μ., για νομική αιτία (πλάνη περί τα πραγματικά γεγονότα).

22. Τη σύμφωνη γνώμη της Διεύθυνσης Δασών Ν. Ηλείας.

23. Το γεγονός ότι την παρούσα δεν προκαλείται δαπάνη σε βάρος του κρατικού προϋπολογισμού, αποφασίζουμε:

Ανακαλούμε μερικώς για έκταση συνολικού εμβαδού 5.925,00 τ.μ. την υπ' αρ. 3649/19.10.2007 (Δ' 562)

απόφαση κήρυξης έκτασης ως αναδασωτέας, λόγω καταστροφής της από πυρκαγιά, καθότι σύμφωνα με τα ανωτέρω, η εν λόγω έκταση είχε αγροτική μορφή το έτος της πυρκαγιάς και ως εκ τούτου έχει απωλέσει την αιτιολογική της βάση και έχει εκδοθεί κατά πλάνη περί τα πραγματικά και νομικά δεδομένα.

Η εν λόγω έκταση βρίσκεται στη θέση «Κοκόσι ή Ρίζα», περιοχή της Τοπικής Κοινότητας Σμέρνα του Δήμου Ζαχάρως της Π.Ε. Ηλείας και απεικονίζεται στο προσαρτημένο τοπογραφικό διάγραμμα κλίμακας 1:1500, το οποίο αποτελεί αναπόσπαστο μέρος της παρούσης.

Κατά τα λοιπά ισχύει η υπ' αρ. 3649/19.10.2007 (Δ' 562) απόφαση κήρυξης έκτασης ως αναδασωτέας, όπως αυτή έχει κατά καιρούς τροποποιηθεί.

Επιτρέπεται υποβολή κατ' αυτής, αίτησης ακύρωσης στο Τριμελές Διοικητικό Εφετείο Πατρών, μέσα σε προθεσμία (60) ημερών, που αρχίζει από την επομένη της δημοσίευσης ή της κοινοποίησής της. Από την εφαρμογή των κανονιστικών διατάξεων της απόφασης αυτής δεν προκαλείται δαπάνη σε βάρος του κρατικού προϋπολογισμού σύμφωνα με το άρθρο 90 του Κώδικα της νομοθεσίας για την Κυβέρνηση και τα κυβερνητικά όργανα (π.δ. 63/2005, Α' 98).

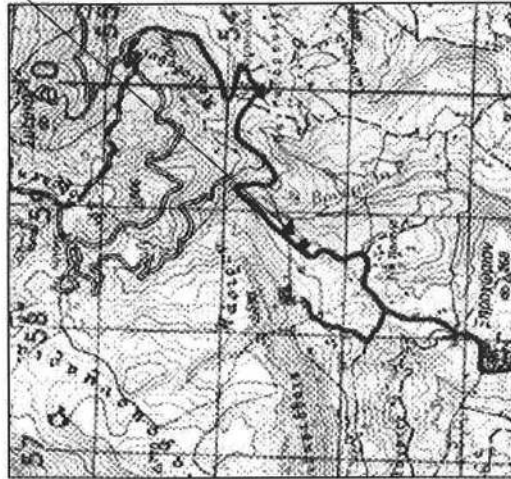


ΕΛΛΗΝΙΚΗ ΔΗΜΟΚΡΑΤΙΑ
ΥΠΟΥΡΓΕΙΟ ΠΕΡΙΒΑΛΛΟΝΤΟΣ & ΕΝΕΡΓΕΙΑΣ
ΕΠΙΘΕΩΡΗΣΗ ΕΦΑΡΜΟΓΗΣ ΔΑΣΙΚΗΣ ΠΟΛΙΤΙΚΗΣ
ΠΕΝ/ΝΗΣΟΥ, ΔΥΤ. ΕΛΛΑΔΟΣ & ΙΟΝΙΟΥ
Δ/ΝΣΗ ΣΥΝΤΟΝΙΣΜΟΥ & ΕΠΙΘ/ΣΗΣ ΔΑΣΩΝ
ΔΑΣΑΡΧΕΙΟ ΟΛΥΜΠΙΑΣ

ΧΑΡΤΗΣ ΠΡΟΣΑΝΑΤΟΛΙΣΜΟΥ

Μερικής ανάκλησης της υπ' αριθμ.
3649/19-10-2007 Απόφασης Γ.Γ. Π.Δ.Ε.

ΚΛΙΜΑΚΑ 1:50.000



Προσαρτάται στην με αριθ. **251296/18-5-23** απόφαση

ΤΟΠΟΓΡΑΦΙΚΟ ΔΙΑΓΡΑΜΜΑ

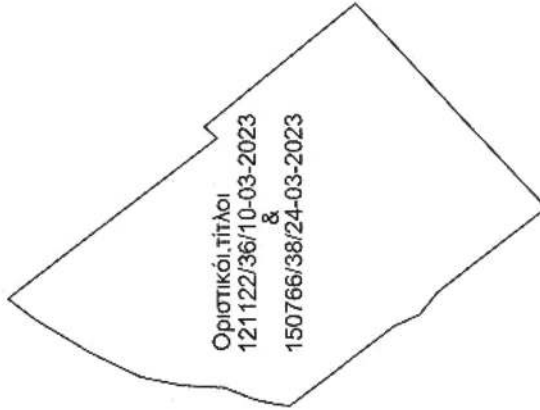
Μερικής ανάκλησης της υπ' αριθμ. 3649/19-10-2007 αποφάσεως κήρυξης ως αναδασωτέας έκτασης του Γενικού Γραμματέα Περιφέρειας Δυτικής Ελλάδας (ΦΕΚ 562/Δ/02-11-2007) στην θέση « Κοκοσι ή Ρίγα » περιοχής Τ.Κ.Σιμένας, του Δήμου Ζαχάρω Π.Ε. Ηλείας.

Εμβαδόν = 5.925,00 Τ.Μ.

ΚΛΙΜΑΚΑ 1:1500

ΣΥΝΤΕΤΑΓΜΕΝΕΣ ΕΓΣΔ '87

A/A	X	Y	A/A	X	Y
16	293479.20	4155217.75	32	293400.86	4155213.37
17	293475.59	4155214.24	33	293396.83	4155218.83
18	293471.30	4155210.33	34	293394.05	4155222.42
19	293465.99	4155205.31	35	293390.46	4155227.10
20	293459.71	4155198.46	36	293385.71	4155233.46
21	293452.22	4155192.41	37	293386.08	4155236.63
22	293446.94	4155186.55	38	293387.25	4155241.70
23	293437.70	4155178.82	39	293390.00	4155248.74
24	293431.54	4155173.04	40	293390.62	4155256.84
25	293427.79	4155177.96	41	293392.50	4155268.20
26	293423.15	4155184.08	42	293398.17	4155279.97
27	293419.15	4155189.36	43	293403.24	4155288.36
28	293415.22	4155194.54	44	293405.99	4155293.08
29	293412.00	4155198.74	45	293410.94	4155299.48
30	293406.89	4155202.87	49	293448.19	4155250.37
31	293404.19	4155209.09	50	293450.86	4155253.30



Οριστικοί τίτλοι
121122/36/10-03-2023
&
150766/38/24-03-2023

ΕΘΝΙΚΟ ΤΥΠΟΓΡΑΦΕΙΟ

Για τεχνικούς λόγους στο σχεδιάγραμμα, από το ηλεκτρονικό αρχείο, έγινε σμίκρυνση κατά ποσοστό **85%**

STAVROULA KOTSIKA
22.05.2023 09:55

ΝΙΚΙΤΑΣ ΜΑΖΙΣ
18.05.2023 12:26

ΘΕΩΡΗΘΗΚΕ
Πάτρα - 2023
Ο Ε.Ε.Δ.Π.-Π.Δ.Ε.&Ι

Μάζης Νικήτας
Δασολόγος MSc

Κρέστενα 03-05-2023
Ο Δασάρχης Ολυμπίας α.α.
DIMITRIOS KONSTANTOPOULOS
10.05.2023 08:51

Δημήτριος Κωνσταντόπουλος
Δασολόγος με Α' Βαθμό

Ο Συντάκτης
ANDREAS BOTILIAS
05.05.2023 11:27

Ανδρέας Μιποτζίλας
Δασολόγος

Η απόφαση αυτή να δημοσιευθεί στην Εφημερίδα της Κυβερνήσεως.

Πάτρα, 18 Μαΐου 2023

Με εντολή Γενικού Γραμματέα Δασών
Ο Προϊστάμενος της Επιθεώρησης Εφαρμογής
Δασικής Πολιτικής Πελοποννήσου,
Δυτικής Ελλάδας και Ιονίου

ΝΙΚΗΤΑΣ ΜΑΖΗΣ

Αριθμ. 161373

(3)

Αποδοχή διατήρησης της αυτοδικαίως μερικώς ανακληθείσας αναγκαστικής απαλλοτρίωσης ακινήτων, που κηρύχθηκε με την υπό στοιχεία Δ12α/Φ.ΜΑΚΡ.1/οικ.6342/2.10.2012 (Α.Α.Π. 309) απόφαση του Αναπληρωτή Υπουργού Ανάπτυξης, Ανταγωνιστικότητας, Υποδομών, Μεταφορών και Δικτύων για το έργο: «Βελτίωση της Ε.Ο. Λαμίας - Καρπενησίου στο Τμήμα Λαμία - Μακρακώμη (Παλιούρι - Πτελέα) από χ.θ. 3+779,96 έως 13+311,69», ως προς τα ακίνητα με αριθμούς κτηματολογικού πίνακα (ΑΚΠ) 095013, 095023, 095036, 095037, 095038, 095041, 095042, 095043, 095049 και 095283.

Η ΠΡΟΪΣΤΑΜΕΝΗ ΤΗΣ ΓΕΝΙΚΗΣ ΔΙΕΥΘΥΝΣΗΣ
ΠΡΟΔΙΑΓΡΑΦΩΝ, ΜΗΤΡΩΩΝ ΚΑΙ ΑΠΑΛΛΟΤΡΙΩΣΕΩΝ
ΤΟΥ ΥΠΟΥΡΓΕΙΟΥ ΥΠΟΔΟΜΩΝ ΚΑΙ ΜΕΤΑΦΟΡΩΝ

Έχοντας υπόψη:

1. Την παρ. 3 του άρθρου 11 του Κώδικα Αναγκαστικών Απαλλοτριώσεων Ακινήτων (ν. 2882/2001, Α' 17).
2. Τον ν. 4727/2020 «Ψηφιακή Διακυβέρνηση (Ενσωμάτωση στην Ελληνική Νομοθεσία της Οδηγίας (ΕΕ) 2016/2102 και της Οδηγίας (ΕΕ) 2019/1024) - Ηλεκτρονικές Επικοινωνίες (Ενσωμάτωση στο Ελληνικό Δίκαιο της Οδηγίας (ΕΕ) 2018/1972) και άλλες διατάξεις» (Α' 184).
3. Το άρθρο 109 του ν. 4622/2019 «Επιτελικό Κράτος: οργάνωση, λειτουργία και διαφάνεια της Κυβέρνησης, των κυβερνητικών οργάνων και της κεντρικής δημόσιας διοίκησης» (Α' 133).
4. Το άρθρο 3 του π.δ. 70/2015, (Α' 114) περί της ανασύστασης του Υπουργείου Υποδομών, Μεταφορών και Δικτύων, σε συνδυασμό με το άρθρο 4 του π.δ. 123/ 2016 (Α' 208), περί της μετονομασίας του Υπουργείου Υποδομών, Μεταφορών και Δικτύων, σε Υπουργείο Υποδομών και Μεταφορών.
5. Το π.δ. 123/2017 «Οργανισμός του Υπουργείου Υποδομών και Μεταφορών» (Α' 151).
6. Το π.δ. 84/2019 «Σύσταση και κατάργηση Γενικών Γραμματειών και Ειδικών Γραμματειών/Ενιαίων Διοικητικών Τομέων Υπουργείων» (Α' 123).
7. Την υπ' αρ. 49105/26.6.2018 απόφαση του Υπουργού Υποδομών και Μεταφορών, «Τοποθέτηση προϊσταμένης της Γενικής Διεύθυνσης Προδιαγραφών, Μητρώων και Απαλλοτριώσεων του Υπουργείου Υποδομών και Μεταφορών».

Και αφού είδαμε:

α. Την υπό στοιχεία Δ12α/Φ.ΜΑΚΡ.1/οικ.6342/2.10.2012 (Α.Α.Π. 309) απόφαση του Αναπληρωτή Υπουργού Ανάπτυξης, Ανταγωνιστικότητας, Υποδομών, Μεταφορών και Δικτύων για το έργο: «Βελτίωση της Ε.Ο. Λαμίας - Καρ-

πενησίου στο Τμήμα Λαμία - Μακρακώμη (Παλιούρι - Πτελέα) από χ.θ. 3+779,96 έως 13+311,69».

β. Την υπ' αρ. 246738/3.08.2022 (Δ' 525) (ΑΔΑ: 6ΠΚΕ465ΧΘΞ-9ΘΘ) απόφαση της Προϊσταμένης της Γενικής Διεύθυνσης Προδιαγραφών Μητρώων και Απαλλοτριώσεων του Υπουργείου Υποδομών και Μεταφορών περί διατήρησης της αυτοδικαίως μερικώς ανακληθείσας απαλλοτρίωσης, για τις ιδιοκτησίες με ΑΚΠ 095002, 095003, 095004, 095007, 095008, 095009, 095010, 095012, 095015, 095016, 095017, 095018, 095019, 095020.1, 095020.2, 095022, 095024, 095025, 095027, 095028, 095030.1 095030.2, 095033, 095034 (κατά ποσοστό 75%), 095035, 095040 (κατά ποσοστό 50%), 095044, 095046, 095048, 095277, 095279, 095280, 095281, 095282, 095284, 095286, 095287, 095288.

γ. Το γεγονός ότι η παραπάνω απαλλοτρίωση δεν συντελέστηκε για όλες τις ιδιοκτησίες, με την καταβολή ή την παρακατάθεση της αποζημίωσης που καθορίστηκε για πρώτη φορά με την υπ' αρ. 95/22.7.2019 απόφαση του Μονομελούς Εφετείου Λαμίας εντός της δεκαοκτάμηνης προθεσμίας (λήξη 18μηνου 22.01.2021) και συνεπώς ανακλήθηκε αυτοδικαίως ως προς τα ακίνητα, μεταξύ άλλων, με αριθμό ιδιοκτησίας 095013, 095023, 095036, 095037, 095038, 095041, 095042, 095043, 095049 και 095283.

δ. Τις εμπρόθεσμες αιτήσεις/δηλώσεις των ιδιοκτητών των ακινήτων, καθώς και τις συμπληρωματικές αυτών, που εμφανίζονται με αριθμούς ιδιοκτησίας 095013, 095023, 095036, 095037, 095038, 095041, 095042, 095043, 095049 και 095283 στο 2ο διορθωτικό κτηματολογικό διάγραμμα και πίνακα, που συνοδεύει την παραπάνω απαλλοτριωτική πράξη και ανακλήθηκε μερικώς αυτοδικαίως και με τις οποίες δηλώνουν ότι επιθυμούν τη διατήρηση της απαλλοτρίωσης σύμφωνα με την παρ. 3 του άρθρου 11 του ν. 2882/2001 (αρ. πρωτ. εισερχομένων εγγράφων 17149/21.1.2022, 140612/4.05.2023).

ε. Το υπό στοιχεία Α/90887/7.4.2021 έγγραφο της Ε.Υ.Δ.Ε./Κ.Σ.Σ.Υ., με το δηλώνει ότι επιθυμεί τη διατήρηση της απαλλοτρίωσης και μας ενημερώνει ότι έχει γίνει κατάληψη των ακινήτων για την κατασκευή του έργου, αποφασίζουμε:

Αποδεχόμαστε τη διατήρηση της απαλλοτρίωσης των ακινήτων με αριθμό κτηματολογικού πίνακα 095013, 095023, 095036, 095037, 095038, 095041, 095042, 095043, 095049, και 095283, που κηρύχθηκε με την υπό στοιχεία Δ12α/Φ.ΜΑΚΡ.1/οικ.6342/2.10.2012 (Α.Α.Π. 309) απόφαση του Αναπληρωτή Υπουργού Ανάπτυξης, Ανταγωνιστικότητας, Υποδομών, Μεταφορών και Δικτύων για το έργο: «Βελτίωση της Ε.Ο. Λαμίας - Καρπενησίου στο Τμήμα Λαμία - Μακρακώμη (Παλιούρι - Πτελέα) από χ.θ. 3+779,96 έως 13+311,69», η οποία έχει ανακληθεί μερικώς αυτοδικαίως λόγω παρέλευσης της δεκαοκτάμηνης προθεσμίας από την έκδοση της απόφασης του δικαστηρίου, με την οποία καθορίστηκε για πρώτη φορά η αποζημίωση, γιατί οι θιγόμενοι ιδιοκτήτες ζήτησαν εμπρόθεσμα τη διατήρησή της και τα εν λόγω ακίνητα έχουν καταληφθεί για τον σκοπό της απαλλοτρίωσης.

Η απόφαση αυτή να δημοσιευθεί στην Εφημερίδα της Κυβερνήσεως.

Μαρούσι, 18 Μαΐου 2023

Η Προϊσταμένη της Γενικής Διεύθυνσης

ΔΗΜΗΤΡΑ ΔΑΓΛΑ