



ΕΦΗΜΕΡΙΔΑ ΤΗΣ ΚΥΒΕΡΝΗΣΕΩΣ ΤΗΣ ΕΛΛΗΝΙΚΗΣ ΔΗΜΟΚΡΑΤΙΑΣ

25 Μαΐου 2023

ΤΕΥΧΟΣ ΤΕΤΑΡΤΟ

Αρ. Φύλλου 422

ΠΕΡΙΕΧΟΜΕΝΑ

ΑΠΟΦΑΣΕΙΣ

- 1 Κήρυξη ως αναδασωτέας έκτασης με εμβαδόν $E = 363,73$ τ.μ. στην Τοπική Κοινότητα Ν. Γωνιάς του Δήμου Ν. Προποντίδας, Π.Ε. Χαλκιδικής.
- 2 Μερική ανάκληση της υπ'αρ. 671/15.4.1984 (Δ'360) απόφασης του Νομάρχη Κορινθίας, περί κήρυξης αναδασωτέας έκτασης εμβαδού 7.049 στρεμμάτων, στις θέσεις «Πούσι Μείντανι - Σκάρπα - Κουκουάρθι - Σκούριτζα - Νέα Πολιτεία - Άσπρα Χώματα» της περιφέρειας της Δ.Κ. Λουτρακίου Περαχώρας του Δήμου Λουτρακίου Περαχώρας Αγίων Θεοδώρων του Νομού Κορινθίας, ως προς επιφάνεια εμβαδού 250,099 τετρ. μέτρων, στη θέση «ΣΚΟΥΡΤΕΖΑ ΚΑΣΤΑΝΙΑ» της Δ.Κ. Λουτρακίου - Περαχώρας του Δήμου Λουτρακίου - Περαχώρας - Αγίων Θεοδώρων Π.Ε. Κορινθίας.

ΑΠΟΦΑΣΕΙΣ

Αριθμ. 235559 (1)

Κήρυξη ως αναδασωτέας έκτασης με εμβαδόν $E = 363,73$ τ.μ. στην Τοπική Κοινότητα Ν. Γωνιάς του Δήμου Ν. Προποντίδας, Π.Ε. Χαλκιδικής.

Ο ΓΕΝΙΚΟΣ ΓΡΑΜΜΑΤΕΑΣ ΔΑΣΩΝ
ΤΟΥ ΥΠΟΥΡΓΕΙΟΥ
ΠΕΡΙΒΑΛΛΟΝΤΟΣ ΚΑΙ ΕΝΕΡΓΕΙΑΣ

Έχοντας υπόψη:

1. Την παρ. 1 του άρθρου 24 και την παρ. 3 του άρθρου 117 του Συντάγματος της Ελλάδας (Α' 120/1979).
2. Τις διατάξεις του ν. 998/1979 «Περί προστασίας των δασών και των δασικών εν γένει εκτάσεων της Χώρας» και ειδικότερα της παρ. 1 του άρθρου 38 και του άρθρου 41 (Α' 289).
3. Την παρ. 3 του άρθρου 70 του ν. 998/1979, όπως τροποποιήθηκε με την παρ. 2 του άρθρου 12 του ν. 2040/1992 «Ρύθμιση θεμάτων αρμοδιότητας Υπουργείου Γεωργίας και νομικών προσώπων εποπτείας και άλλες διατάξεις» (Α' 70) και αντικαταστάθηκε με την παρ. 15 του άρθρου 1 του ν. 3208/2003 «Προστασία των δασικών οικοσυστημάτων, κατάρτιση δασολογίου, ρύθμιση

εμπραγμάτων δικαιωμάτων επί δασών και δασικών εν γένει εκτάσεων και άλλες διατάξεις» (Α' 303).

4. Τις διατάξεις του ν. 3208/2003 «περί προστασίας των δασικών οικοσυστημάτων, κατάρτιση δασολογίου, ρύθμιση εμπραγμάτων δικαιωμάτων επί δασών και δασικών εν γένει εκτάσεων και άλλες διατάξεις».

5. Τις σχετικές με το αντικείμενο του θέματος με υπ'αρ. 160417/1180/8.7.1980 και 182447/3049/24.9.1980 Εγκύκλιες Διαταγές του Υπουργείου Γεωργίας.

6. Την υπ'αρ. 838/2002 απόφαση του Σ.τ.Ε. καθώς και τις υπ'αρ. 105204/2793/31.7.2002, 87355/363/14.3.2007 κ.λπ. Εγκύκλιες Διαταγές Υπουργείου Αγροτικής Ανάπτυξης και Τροφίμων αναφορικά με το αντικείμενο του θέματος.

7. Το άρθρο 26 του ν. 4061/2012 και τις υπ'αρ. 133356/3733/26.7.2013, 169536/1516/19.4.2012 και 179200/5059/20.12.2012 εγκυκλίους διαταγές του Υ.Π.Ε.Κ.Α.

8. Το υπό στοιχεία Γ39682/28.4.2015 έγγραφο του Εθνικού Τυπογραφείου για «Υποχρεωτική αποστολή εγγράφων για δημοσίευση στο Φύλλο της Εφημερίδας της Κυβέρνησης με χρήση τεχνολογιών πληροφορικής και επικοινωνιών και προηγμένης ηλεκτρονικής υπογραφής».

9. Τις διατάξεις του ν. 4727/2020 (Α' 184).

10. Την από 13.8.2021 Πράξη Νομοθετικού Περιεχομένου (Α' 143) «Εκτακτα μέτρα για την αποτελεσματική προστασία και την ταχεία αποκατάσταση του φυσικού περιβάλλοντος, την άμεση στήριξη των πληγέντων από τις πυρκαγιές του Ιουλίου/Αυγούστου 2021 και συναφείς διατάξεις», η οποία κυρώθηκε και έχει ισχύ νόμου από τη δημοσίευσή της στην Εφημερίδα της Κυβερνήσεως, με τον ν. 4824/2021 (Α' 156).

11. Την υπό στοιχεία ΥΠΕΝ/ΔΔΥ/48478/3594/16.5.2022 κοινή υπουργική απόφαση «Καθορισμός των διοικητικών λεπτομερειών μεταφοράς των δασικών υπηρεσιών, του αντίστοιχου προσωπικού και λοιπών θεμάτων της παρ. 5 του άρθρου τρίτου της από 13.8.2021 Πράξης Νομοθετικού Περιεχομένου (Α' 143), η οποία κυρώθηκε με το άρθρο 2 του ν. 4824/2021 (Α' 156)» (Β' 2415).

12. Τα άρθρα 47 έως 55 του ν. 4915/2022 (Α' 63).

13. Το π.δ. 29/2022 «Τροποποίηση του π.δ. 132/2017 «Οργανισμός Υπουργείου Περιβάλλοντος και Ενέργειας (Υ.Π.Ε.Ν.)».

14. Την υπό στοιχεία ΥΠΕΝ/ΔΟΙΚΔ/48691/2883/16.5.2022 (Β' 2501) απόφαση του Υπηρεσιακού Γραμμα-

τέα του ΥΠΕΝ «Ορισμός των Προϊσταμένων των Επιθεωρήσεων Εφαρμογής Δασικής Πολιτικής (ΕΕΔΠ) της Γενικής Γραμματείας Δασών του Υπουργείου Περιβάλλοντος και Ενέργειας, ως δευτερεύοντες διατάκτες».

15. Την υπ' αρ. 35791/3437/19.4.2023 απόφαση του ΥΠΕν με θέμα: «Τοποθέτηση Προϊσταμένων στις Διευθύνσεις Δασών και τα Δασαρχεία, της Επιθεώρησης Εφαρμογής Δασικής Πολιτικής Μακεδονίας - Θράκης του ΥΠΕΝ».

16. Την υπό στοιχεία ΥΠΕΝ/ΔΝΕΠ/83988/2740/2022 απόφαση «Εξουσιοδότηση υπογραφής "Με εντολή Υπουργού" του Υπουργού Περιβάλλοντος και Ενέργειας, "Με εντολή Υφυπουργού" του Υφυπουργού Περιβάλλοντος και Ενέργειας και "Με εντολή Γενικού Γραμματέα Δασών" του Γενικού Γραμματέα Δασών του Υπουργείου Περιβάλλοντος και Ενέργειας, κατά λόγο αρμοδιότητας, στον Προϊστάμενο της Γενικής Διεύθυνσης Δασών και Δασικού Περιβάλλοντος της Γενικής Γραμματείας Δασών του Υ.Π.Ε.Ν., στους Προϊστάμενους των Επιθεωρήσεων Εφαρμογής Δασικής Πολιτικής και στους Προϊστάμενους των Διευθύνσεων, Δασαρχείων και Τμημάτων που υπάγονται σε αυτές» (Β' 4528).

17. Την υπ' αρ. 218745/2023 πρόταση - αναφορά του Δασαρχείου Πολυγύρου και η υπ' αρ. 211302/2023 εισήγηση του υπαλλήλου του δασαρχείου Νικόλαου Χασάναγα, αποφασίζουμε:

Κηρύσσουμε ως αναδασωτέα, έκταση με εμβαδόν Ε= 363,73 τ.μ. στην Τοπική Κοινότητα Ν. Γωνιάς του Δήμου Ν. Προποντίδας, Π.Ε. Χαλκιδικής, διότι αποτελούσε δασός και επήλθε σε αυτήν αλλαγή της κατά προορισμό χρήσης του δάσους, με επεμβάσεις εκχέρσωσης.

Η άνω έκταση αποδίδεται στον μερικώς κυρωμένο δασικό χάρτη (η υπ' αρ. 407048/9.11.2022 (Δ' 876) απόφαση της Διεύθυνσης Δασών Χαλκιδικής) με χαρακτηρισμό ΔΑ με επιπλέον πληροφορία 1 και συνορεύει:

Βόρεια: ΔΔ (αείφυλλα-πλατύφυλλα), κοινόχρηστο τεμάχιο 1716στ.

Νότια: ΔΑ και ΑΑ (ελαιώνας), παραχωρηθέν κληροτεμάχιο 744.

Ανατολικά: Ελαιώνας (ΑΑ).

Δυτικά: ΔΔ (αείφυλλα-πλατύφυλλα) και ΑΑ, παραχωρηθέν κληροτεμάχιο 744 και κοινόχρηστο τεμάχιο 1716στ.

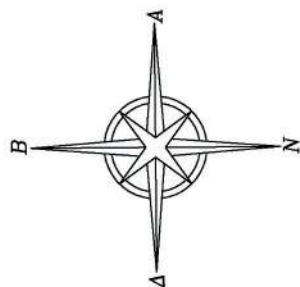
Η προς κήρυξη έκταση απεικονίζεται με στοιχεία κορυφών 1, 2, 3,..., 11, 12, 1 στο προσαρτημένο στην παρούσα απόφασή μας τοπογραφικό διάγραμμα σε κλίμακα 1:1000 και με σύστημα συντεταγμένων ΕΓΣΑ 87 του υπαλλήλου του Δασαρχείου Πολυγύρου Νικόλαου Χασάναγα.

Σκοποί της κήρυξης της ανωτέρω έκτασης ως αναδασωτέα είναι η διατήρηση του δασικού χαρακτήρα, ο αποκλεισμός διάθεσης για άλλη χρήση και η αποκατάσταση της δασικής βλάστησης με τεχνητή ή φυσική αναδάσωση που ήταν δάσος αείφυλλων πλατύφυλλων με βαθμό συγκόμωσης 0,9.

Κατά της παρούσας απόφασης επιτρέπεται υποβολή αίτησης ακύρωσης στο Τριμελές Διοικητικό Εφετείο Θεσσαλονίκης (άρθρο 47 ν. 3900/ 2010, Α' 213), εντός προθεσμίας εξήντα (60) ημερών, αρχομένη από την επομένη της δημοσίευσής της (άρθρο 46 του π.δ. 18/1989).

Επίσης, κατά της παρούσας απόφασης επιτρέπεται υποβολή αίτησης ανάκλησης ή τροποποίησης προς τον Προϊστάμενο της Επιθεώρησης Εφαρμογής Δασικής Πολιτικής Μακεδονίας - Θράκης από οποιονδήποτε έχει έννομο συμφέρον, σύμφωνα με τις διατάξεις της παρ. 3 του άρθρου 35 του ν. 4280/2014, της παρ. 4 του άρθρου 44 του ν. 998/1979 και όπως αυτή ερμηνεύεται στη σκέψη 8 της υπ' αρ. 5390/2012 απόφασης του ΣτΕ.

Με την απόφαση αυτή δεν προκαλείται δαπάνη σε βάρος του κρατικού προϋπολογισμού.



PAVLOS BEKIAROGLOU
15.05.2023 08:50

ΚΛΙΜΑΚΑ 1:1000

1	422603.52	4466312.35
2	422597.84	4466308.94
3	422584.50	4466311.64
4	422572.12	4466312.75
5	422557.36	4466311.32
6	422552.14	4466309.51
7	422562.29	4466306.70
8	422595.92	4466301.03
9	422604.94	4466306.82
10	422606.74	4466303.79
11	422609.51	4466305.46
12	422607.86	4466307.20

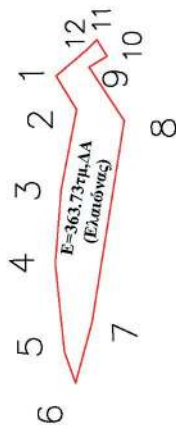
Πολύγυρος, 2-5-2023
Ο συντάξας δασολόγος

Νικόλαος Χασάνας

ΔΔ (αείφυλλα-πλατύφυλλα) και ΑΑ-
παρ/θέν κλ/χιο 744 και κοινόχρηστο τεμ. 1716στ

ΕΘΝΙΚΟ ΤΥΠΟΓΡΑΦΕΙΟ
Για τεχνικούς λόγους στο σχεδιάγραμμα,
από το ηλεκτρονικό αρχείο, έγινε
σμίκρυνση κατά ποσοστό **79%**

ΔΔ (αείφυλλα-πλατύφυλλα)-
κοινόχρηστο τεμάχιο 1716στ



ΔΑ και ΑΑ (ελαιώνας)-
παρ/θέν κληροτεμάχιο 744

Η Δασάρχης
Πολυγύρου

Αγγελική Νάτσιου

Ελαιώνας (ΑΑ)

Ο Δ/ντής Δασών
Χαλκιδικής

Παύλος Μπεκιάρογλου

Επιφάνεια περιοχής κηρυσσόμενης
αναδασωτέας Ε(1,2,...,12,1)=**363.73τμ**
Αγρόκτημα Ν. Γωνιάς
Αποτύπωση σε χάρτη 1:50000



Με εντολή ΓΓ
ο Γεν. Δ/ντής ΕΕΔΠ
Μακ.-Θράκης

Νικήτας Φραγκισκάκης

Η απόφαση αυτή να δημοσιευθεί στην Εφημερίδα της Κυβερνήσεως.

Θεσσαλονίκη, 11 Μαΐου 2023

Με εντολή Γενικού Γραμματέα Δασών
Ο Προϊστάμενος Επιθεώρησης Εφαρμογής
Δασικής Πολιτικής Μακεδονίας - Θράκης
ΝΙΚΗΤΑΣ ΦΡΑΓΚΙΣΚΑΚΗΣ

Αριθμ. 238072

(2)

Μερική ανάκληση της υπ' αρ. 671/15.4.1984 (Δ' 360) απόφασης του Νομάρχη Κορινθίας, περί κήρυξης αναδασωτέας έκτασης εμβαδού 7.049 στρεμμάτων, στις θέσεις «Πούσι Μειντάνι - Σκάρπα - Κουκουνάρθι - Σκούρτζα - Νέα Πολιτεία - Άσπρα Χώματα» της περιφέρειας της Δ.Κ. Λουτρακίου Περαχώρας του Δήμου Λουτρακίου Περαχώρας Αγίων Θεοδώρων του Νομού Κορινθίας, ως προς επιφάνεια εμβαδού 250,099 τετρ. μέτρων, στη θέση «ΣΚΟΥΡΤΕΖΑ ΚΑΣΤΑΝΙΑ» της Δ.Κ. Λουτρακίου - Περαχώρας του Δήμου Λουτρακίου - Περαχώρας - Αγίων Θεοδώρων Π.Ε. Κορινθίας.

Ο ΓΕΝΙΚΟΣ ΓΡΑΜΜΑΤΕΑΣ ΔΑΣΩΝ
ΤΟΥ ΥΠΟΥΡΓΕΙΟΥ
ΠΕΡΙΒΑΛΛΟΝΤΟΣ ΚΑΙ ΕΝΕΡΓΕΙΑΣ

Έχοντας υπόψη:

1. Την παρ. 1 του άρθρου 24 και την παρ. 3 του άρθρου 117 του Συντάγματος της Ελλάδας.
2. Τις διατάξεις του ν. 3200/1955 «Περί διοικητικής αποκέντρωσης», όπως αυτές τροποποιήθηκαν μεταγενέστερα.
3. Τα άρθρα 28 και 28Α του ν. 4325/2015 «Εκδημοκρατισμός της διοίκησης - Καταπολέμηση Γραφειοκρατίας και Ηλεκτρονική Διακυβέρνηση. Αποκατάσταση αδικιών και άλλες διατάξεις» (Α' 47).
4. Το άρθρο 2 του ν. 4824/2021 (Α'156), με το οποίο κυρώθηκε η από 13.8.2021 Πράξη Νομοθετικού Περιεχομένου «Έκτακτα μέτρα για την αποτελεσματική προστασία και την ταχεία αποκατάσταση του φυσικού περιβάλλοντος, την άμεση στήριξη των πληγέντων από τις πυρκαγιές Ιουλίου/Αυγούστου 2021 και συναφείς διατάξεις» (Α'143).
5. Τα άρθρα 47 έως 55 του ν. 4915/2022 (Α' 63).
6. Το π.δ. 6/2022 «Σύσταση και μετονομασία Γενικών Γραμματειών, σύσταση Ειδικής Γραμματείας, μεταφορά υπηρεσιών και αρμοδιοτήτων» (Α'17).
7. Το π.δ. 29/2022 (Α'77) Τροποποίηση του π.δ. 132/2017 «Οργανισμός Υπουργείου Περιβάλλοντος και Ενέργειας» (Α'160).
8. Την υπό στοιχεία ΥΠΕΝ/ΔΔΥ/48478/3594/16.5.2022 κοινή υπουργική απόφαση «Καθορισμός των διοικητικών λεπτομερειών μεταφοράς των δασικών υπηρεσιών, του αντίστοιχου προσωπικού και λοιπών θεμάτων της παρ. 5 άρθρου τρίτου της από 13.8.2021 Πράξης Νομοθετικού Περιεχομένου (Α'143), η οποία κυρώθηκε με το άρθρο 2 του ν. 4824/2021 (Α'156)» (Β' 2415).

9. Την υπό στοιχεία ΥΠΕΝ/ΔΔΥ/50878/3749/20.5.2022 (ΑΔΑ: ΨΓΒΩ4653Π8-ΩΧ6) εγκύκλιο του Υπουργείου Περιβάλλοντος και Ενέργειας, με θέμα: "Εγκύκλιες οδηγίες για τη λειτουργία των Περιφερειακών Δασικών Υπηρεσιών, χρήση λογότυπου".

10. Την υπό στοιχεία ΥΠΕΝ/ΔΔΥ/62511/4542/17.6.2022 (Β' 3145) Διαπιστωτική Πράξη Υπουργού ΥΠΕΝ περί κατάταξης και τοποθέτησης του προσωπικού των Περιφερειακών Δασικών Υπηρεσιών του Υπουργείου Περιβάλλοντος και Ενέργειας.

11. Την υπό στοιχεία ΥΠΕΝ/ΔΝΕΠ/83988/2740/25.8.2022 απόφαση περί εξουσιοδότησης υπογραφής «Με εντολή Υπουργού και με εντολή Γενικού Γραμματέα Δασών του ΥΠΕΝ...» στους Προϊσταμένους των Επιθεωρήσεων Εφαρμογής Δασικής Πολιτικής και στους Προϊσταμένους των Διευθύνσεων, Δασαρχείων και Τμημάτων που υπάγονται σε αυτές (Β' 4528).

12. Την υπ' αρ. 11984/22.1.2021 απόφαση του Διευθυντή Δασών Κορινθίας, σύμφωνα με την οποία έγινε ανάρτηση του Δασικού Χάρτη όλων των Τοπικών Διαμερισμάτων της Π.Ε. Κορινθίας Περιφέρειας Πελοποννήσου, εκτός των προ-Καποδιστριακών Ο.Τ.Α. Κορίνθου, Λεχαιού, Περιγιαλίου, Κάτω Άσσου, Βραχατίου, Κοκκωνίου και Νεράτζης, των οποίων ο Δασικός Χάρτης έχει κυρωθεί (Δ' 565/2013).

13. Την υπ' αρ. 479390/20.12.2022 (ΑΔΑ: ΨΗΒΦ4653Π8-8Κ0) απόφαση του Διευθυντή Δασών Κορινθίας, σύμφωνα με την οποία έγινε κύρωση του Δασικού Χάρτη ΠΕ Κορινθίας (Δ' 1027).

14. Τις διατάξεις του ν. 998/1979 «Περί προστασίας των δασών και των δασικών εν γένει εκτάσεων της χώρας» (Α' 289), όπως έχουν τροποποιηθεί και ισχύουν σήμερα και συγκεκριμένα της παρ. 4 άρθρου 44, όπως προστέθηκε με το άρθρο 36 του ν. 3698/2008 και αντικαταστάθηκε με την παρ. 3 άρθρου 35 του ν. 4280/2014 (Α' 159) "Περιβαλλοντική αναβάθμιση και ιδιωτική πολεοδόμηση - Βιώσιμη ανάπτυξη οικισμών - Ρυθμίσεις δασικής νομοθεσίας και άλλες διατάξεις", και των παρ. 5 και 6 του άρθρου 44, όπως προστέθηκαν με το άρθρο 74 του ν. 4986/2022 (Α' 204) και της παρ. 6α άρθρου 3 του ίδιου νόμου.

15. Την υπ' αρ. 160417/1180/8.7.1980 βασική εγκύκλιο διαταγή του Υπουργείου Γεωργίας, με την οποία παρέχονται οδηγίες για τις αναδασωτέες εκτάσεις.

16. Την υπ' αρ. 105545/534/1.9.2014 διαταγή του Υ.Π.Ε.Κ.Α. «Εφαρμογή άρθρου 35 ν. 4280/2014 - Α' 159».

17. Την υπ' αρ. 117080/6353/13.11.2014 (ΑΔΑ: 77ΣΕ0-ΙΒ3) διαταγή Υ.Π.Ε.Κ.Α. «Περί της διαδικασίας άρσης ή ανάκλησης αποφάσεων αναδάσωσης».

18. Την υπ' αρ. 124581/2774/26.5.2015 διαταγή Υ.Π.Α.Π.Ε.Ν. «Περί της διαδικασίας άρσης ή ανάκλησης αποφάσεων αναδάσωσης - Διευκρινίσεις».

19. Την υπ' αρ. 671/15.4.1984 (Δ' 360) απόφαση Νομάρχη Κορινθίας, σύμφωνα με την οποία κηρύχθηκαν αναδασωτέες με σκοπό τη διατήρηση του χαρακτήρα της δασικής έκτασης με φυσική αναγέννηση ώστε ν' αποκλεισθεί η διάθεση αυτής για άλλο προορισμό, οι δημόσιες δασικές εκτάσεις, συνολικού εμβαδού 7.049 στρεμμάτων, που βρίσκονται στις θέσεις «Πούσι Μειντάνι - Σκάρπα Κουκουνάρθι - Σκούρτζα - Νέα Πολιτεία - Άσπρα Χώματα» της περιφέρειας της Δ.Κ. Λουτρακίου

Περαχώρας του Δήμου Λουτρακίου Περαχώρας Αγίων Θεοδώρων Π.Ε. Κορινθίας.

20. Την υπ' αρ. 189453/18.4.2023 αίτηση του Πετράκη Σπυρίδωνα του Εμμανουήλ, κατοίκου Ασπροπύργου Αττικής.

21. Την υπ' αρ. 210357/02.5.2023 αναφορά της Δασολόγου Βασιλικής Κουλού, για τη μερική ανάκληση της υπ' αρ. 671/15.4.1984 (Δ' 360) απόφαση Νομάρχη Κορινθίας, περί κήρυξης αναδασωτέας με σκοπό τη διατήρηση του χαρακτήρα της δασικής έκτασης με φυσική αναγέννηση ώστε ν' αποκλεισθεί η διάθεση αυτής για άλλο προορισμό, των δημόσιων δασικών εκτάσεων, συνολικού εμβαδού 7.049 στρεμμάτων, που βρίσκονται στις θέσεις «Πούσι Μείντα - Σκάρπα Κουκουνάρι - Σκούριτζα - Νέα Πολιτεία - Άσπρα Χώματα» της περιφέρειας της Δ.Κ. Λουτρακίου Περαχώρας του Δήμου Λουτρακίου Περαχώρας Αγίων Θεοδώρων Π.Ε. Κορινθίας, ως προς επιφάνεια εμβαδού 250,099 τετρ. μέτρων (διακοσίων πενήντα τετρ. μέτρων και εννέα εκατοστών τετρ. μέτρου), στη θέση «ΣΚΟΥΡΤΙΖΑ ΚΑΣΤΑΝΙΑ» της Δ.Κ. Λουτρακίου - Περαχώρας του Δήμου Λουτρακίου - Περαχώρας - Αγίων Θεοδώρων Π.Ε. Κορινθίας, όπως αποτυπώνεται με τα στοιχεία 1,2,3,4,1 στο από 2.5.2023 συνημμένο τοπογραφικό διάγραμμα κλίμακας 1:500, που συνέταξε η Δασολόγος του Δασαρχείου Κορίνθου Βασιλική Κουλού και οριοθετείται με τη χρήση συντεταγμένων στο Ε.Γ.Σ.Α. '87, με το αιτιολογικό ότι αποτελεί έκταση μη δασικού χαρακτήρα (συγκεκριμένα στον αναρτημένο δασικό χάρτη της Π.Ε. Κορινθίας, έχει χαρακτήρα ΑΑ και ΑΝ), ουδέποτε εμφάνισε δασική μορφή και δασικό χαρακτήρα, συνεπώς δεν εμπίπτει στις διατάξεις της δασικής νομοθεσίας και σύμφωνα με τις παρ. 5 και 6 του άρθρου 44 του ν. 998/1979, όπως προστέθηκαν με το άρθρο 74 του ν. 4986/2022 (Α' 204) εξαιρούνται υποχρεωτικά της αναδάσωσης και εκδίδονται αποφάσεις με τις οποίες ανακαλούνται ή τροποποιούνται οι σχετικές αποφάσεις κήρυξης τους ως αναδασωτέων.

22. Τις υπ' αρ. 102105/6045/19.8.2015, 147894/7941/5.11.2015 και 147927/7942/5.11.2015 διαταγές Διεύθυν-

σης Συντονισμού και Επιθεώρησης Δασών Π.Δ.Ε. και Ι., αποφασίζουμε:

Τη μερική ανάκληση της υπ' αρ. 671/15.4.1984 (Δ' 360) απόφαση Νομάρχη Κορινθίας, περί κήρυξης αναδασωτέας με σκοπό τη διατήρηση του χαρακτήρα της δασικής έκτασης με φυσική αναγέννηση ώστε ν' αποκλεισθεί η διάθεση αυτής για άλλο προορισμό, των δημόσιων δασικών εκτάσεων, συνολικού εμβαδού 7.049 στρεμμάτων, που βρίσκονται στις θέσεις «Πούσι Μείντα - Σκάρπα Κουκουνάρι - Σκούριτζα - Νέα Πολιτεία - Άσπρα Χώματα» της περιφέρειας της Δ.Κ. Λουτρακίου Περαχώρας του Δήμου Λουτρακίου Περαχώρας Αγίων Θεοδώρων Π.Ε. Κορινθίας, ως προς επιφάνεια εμβαδού 250,099 τετρ. μέτρων (διακοσίων πενήντα τετρ. μέτρων και εννέα εκατοστών τετρ. μέτρου), στη θέση «ΣΚΟΥΡΤΙΖΑ ΚΑΣΤΑΝΙΑ» της Δ.Κ. Λουτρακίου - Περαχώρας του Δήμου Λουτρακίου - Περαχώρας - Αγίων Θεοδώρων Π.Ε. Κορινθίας, όπως αποτυπώνεται με τα στοιχεία 1,2,3,4,1 στο από 2.5.2023 συνημμένο τοπογραφικό διάγραμμα κλίμακας 1:500, που συνέταξε η Δασολόγος του Δασαρχείου Κορίνθου Βασιλική Κουλού και οριοθετείται με τη χρήση συντεταγμένων στο Ε.Γ.Σ.Α. '87, ως εξής:

Σημείο	1: X=414083.880	Y=4201559.310
"	2: X=414087.320	Y=4201571.330
"	3: X=414106.550	Y=4201565.820
"	4: X=414103.110	Y=4201553.800

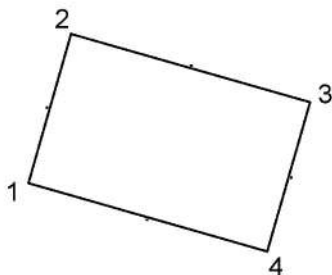
δεδομένου ότι η συγκεκριμένη επιφάνεια δεν εμπίπτει στις διατάξεις της δασικής νομοθεσίας και συμπεριλήφθηκε στην απόφαση κήρυξης αναδασωτέας έκτασης, λόγω πλάνης περί τα πραγματικά δεδομένα.

Από τις διατάξεις της απόφασης αυτής δεν προκαλείται δαπάνη σε βάρος του κρατικού προϋπολογισμού.

Κατά της παρούσας απόφασης, σύμφωνα με τις διατάξεις της παρ. 1 άρθρου 47 του ν. 3900/2010, όπως τροποποίησε το άρθρο 1 του ν. 702/1977, επιτρέπεται προσφυγή από οποιονδήποτε έχει έννομο συμφέρον, ενώπιον του (αρμοδίου) τριμελούς Διοικητικού Εφετείου, εντός εξήντα ημερών από την επομένη της δημοσίευσής ή κοινοποίησής αυτής.



ΤΟΠΟΓΡΑΦΙΚΟ ΔΙΑΓΡΑΜΜΑ ΚΛΙΜΑΚΑΣ 1:500 ΤΜΗΜΑΤΟΣ ΕΜΒΑΔΟΥ 250,099 Τ.Μ. ΠΟΥ ΠΡΟΤΕΙΝΕΤΑΙ Η ΜΕΡΙΚΗ ΑΡΣΗ ΤΗΣ ΑΡΙΘ. 671/15-04-1984 ΑΠΟΦΑΣΗΣ ΝΟΜΑΡΧΗ ΚΟΡΙΝΘΙΑΣ ΚΑΙ ΤΟ ΟΠΟΙΟ ΒΡΙΣΚΕΤΑΙ ΣΤΗ ΘΕΣΗ "ΣΚΟΥΡΤΕΖΑ ΚΑΣΤΑΝΙΑ" Δ.Κ. ΛΟΥΤΡΑΚΙΟΥ -ΠΕΡΑΧΩΡΑΣ ΤΟΥ ΔΗΜΟΥ ΛΟΥΤΡΑΚΙΟΥ-ΠΕΡΑΧΩΡΑΣ-ΑΓΙΩΝ ΘΕΟΔΩΡΩΝ ΠΕ ΚΟΡΙΝΘΙΑΣ.



Πίνακας Συντεταγμένων 1			
Κορυφή	X (μ)	Y (μ)	Μήκος πλευρών (μ)
1	414083.880	4201559.310	12.503
2	414087.320	4201571.330	20.004
3	414106.550	4201565.820	12.503
4	414103.110	4201553.800	20.004
1	414083.880	4201559.310	
Εμβαδόν= 250.099 τ.μ.			
Περίμετρος= 65.013 μ.			

ΕΘΝΙΚΟ ΤΥΠΟΓΡΑΦΕΙΟ
Για τεχνικούς λόγους στο σχεδιάγραμμα,
από το ηλεκτρονικό αρχείο, έγινε
σμίκρυνση κατά ποσοστό **82%**

Πάτρα 2023
Ο Επιθεωρητής Εφαρμογής Δασικής Πολιτικής
Πελ/σου, Δυτ. Ελλάδας & Ιονίου
ΝΙΚΙΤΑΣ ΜΑΖΙΣ
09.05.2023 09:43
Νικήτας Μάζης
Δασολόγος -Περιβαλλοντολόγος MSc

Κόρινθος / 05 /2023
Ο Δασάρχης
ALEXIOS ADAM
05.05.2023 14:12
Αδάμ Αλέξιος
Δασολόγος

Κόρινθος 02/ 05/2023
Η Συντάκτρια
VASILIKI KOULOU
05.05.2023 13:32
Βασιλική Κουλού
Δασολόγος

Η απόφαση αυτή να δημοσιευθεί στην Εφημερίδα της Κυβερνήσεως.

Πάτρα, 9 Μαΐου 2023

Με εντολή Γενικού Γραμματέα Δασών
Ο Προϊστάμενος Επιθεώρησης Εφαρμογής
Δασικής Πολιτικής Πελοποννήσου,
Δυτικής Ελλάδας και Ιονίου

ΝΙΚΗΤΑΣ ΜΑΖΗΣ



ΕΘΝΙΚΟ ΤΥΠΟΓΡΑΦΕΙΟ

Το Εθνικό Τυπογραφείο αποτελεί δημόσια υπηρεσία υπαγόμενη στην Προεδρία της Κυβέρνησης και έχει την ευθύνη τόσο για τη σύνταξη, διαχείριση, εκτύπωση και κυκλοφορία των Φύλλων της Εφημερίδας της Κυβερνήσεως (ΦΕΚ), όσο και για την κάλυψη των εκτυπωτικών - εκδοτικών αναγκών του δημοσίου και του ευρύτερου δημόσιου τομέα (ν. 3469/2006/Α' 131 και π.δ. 29/2018/Α' 58).

1. ΦΥΛΛΟ ΤΗΣ ΕΦΗΜΕΡΙΔΑΣ ΤΗΣ ΚΥΒΕΡΝΗΣΕΩΣ (ΦΕΚ)

- Τα **ΦΕΚ σε ηλεκτρονική μορφή** διατίθενται δωρεάν στο **www.et.gr**, την επίσημη ιστοσελίδα του Εθνικού Τυπογραφείου. Όσα ΦΕΚ δεν έχουν ψηφιοποιηθεί και καταχωριστεί στην ανωτέρω ιστοσελίδα, ψηφιοποιούνται και αποστέλλονται επίσης δωρεάν με την υποβολή αίτησης, για την οποία αρκεί η συμπλήρωση των αναγκαίων στοιχείων σε ειδική φόρμα στον ιστότοπο **www.et.gr**.

- Τα **ΦΕΚ σε έντυπη μορφή** διατίθενται σε μεμονωμένα φύλλα είτε απευθείας από το Τμήμα Πωλήσεων και Συνδρομητών, είτε ταχυδρομικά με την αποστολή αιτήματος παραγγελίας μέσω των ΚΕΠ, είτε με ετήσια συνδρομή μέσω του Τμήματος Πωλήσεων και Συνδρομητών. Το κόστος ενός ασπρόμαυρου ΦΕΚ από 1 έως 16 σελίδες είναι 1,00 €, αλλά για κάθε επιπλέον οκτασέλιδο (ή μέρος αυτού) προσαυξάνεται κατά 0,20 €. Το κόστος ενός έγχρωμου ΦΕΚ από 1 έως 16 σελίδες είναι 1,50 €, αλλά για κάθε επιπλέον οκτασέλιδο (ή μέρος αυτού) προσαυξάνεται κατά 0,30 €. Το τεύχος Α.Σ.Ε.Π. διατίθεται δωρεάν.

• Τρόποι αποστολής κειμένων προς δημοσίευση:

Α. Τα κείμενα προς δημοσίευση στο ΦΕΚ, από τις υπηρεσίες και τους φορείς του δημοσίου, αποστέλλονται ηλεκτρονικά στη διεύθυνση **webmaster.et@et.gr** με χρήση προηγμένης ψηφιακής υπογραφής και χρονοσήμανσης.

Β. Κατ' εξαίρεση, όσοι πολίτες δεν διαθέτουν προηγμένη ψηφιακή υπογραφή μπορούν είτε να αποστέλλουν ταχυδρομικά, είτε να καταθέτουν με εκπρόσωπό τους κείμενα προς δημοσίευση εκτυπωμένα σε χαρτί στο Τμήμα Παραλαβής και Καταχώρισης Δημοσιευμάτων.

- Πληροφορίες, σχετικά με την αποστολή/κατάθεση εγγράφων προς δημοσίευση, την ημερήσια κυκλοφορία των Φ.Ε.Κ., με την πώληση των τευχών και με τους ισχύοντες τιμοκαταλόγους για όλες τις υπηρεσίες μας, περιλαμβάνονται στον ιστότοπο (**www.et.gr**). Επίσης μέσω του ιστότοπου δίδονται πληροφορίες σχετικά με την πορεία δημοσίευσης των εγγράφων, με βάση τον Κωδικό Αριθμό Δημοσιεύματος (ΚΑΔ). Πρόκειται για τον αριθμό που εκδίδει το Εθνικό Τυπογραφείο για όλα τα κείμενα που πληρούν τις προϋποθέσεις δημοσίευσης.

2. ΕΚΤΥΠΩΤΙΚΕΣ - ΕΚΔΟΤΙΚΕΣ ΑΝΑΓΚΕΣ ΤΟΥ ΔΗΜΟΣΙΟΥ

Το Εθνικό Τυπογραφείο ανταποκρινόμενο σε αιτήματα υπηρεσιών και φορέων του δημοσίου αναλαμβάνει να σχεδιάσει και να εκτυπώσει έντυπα, φυλλάδια, βιβλία, αφίσες, μπλοκ, μηχανογραφικά έντυπα, φακέλους για κάθε χρήση, κ.ά.

Επίσης σχεδιάζει ψηφιακές εκδόσεις, λογότυπα και παράγει οπτικοακουστικό υλικό.

Ταχυδρομική Διεύθυνση: Καποδιστρίου 34, τ.κ. 10432, Αθήνα

ΤΗΛΕΦΩΝΙΚΟ ΚΕΝΤΡΟ: 210 5279000 - fax: 210 5279054

ΕΞΥΠΗΡΕΤΗΣΗ ΚΟΙΝΟΥ

Πωλήσεις - Συνδρομές: (Ισόγειο, τηλ. 210 5279178 - 180)

Πληροφορίες: (Ισόγειο, Γρ. 3 και τηλεφ. κέντρο 210 5279000)

Παραλαβή Δημ. Ύλης: (Ισόγειο, τηλ. 210 5279167, 210 5279139)

Ωράριο για το κοινό: Δευτέρα ως Παρασκευή: 8:00 - 13:30

Ιστότοπος: **www.et.gr**

Πληροφορίες σχετικά με την λειτουργία του ιστότοπου: **helpdesk.et@et.gr**

Αποστολή ψηφιακά υπογεγραμμένων εγγράφων προς δημοσίευση στο ΦΕΚ: **webmaster.et@et.gr**

Πληροφορίες για γενικό πρωτόκολλο και αλληλογραφία: **grammateia@et.gr**

Πείτε μας τη γνώμη σας,

για να βελτιώσουμε τις υπηρεσίες μας, συμπληρώνοντας την ειδική φόρμα στον ιστότοπό μας.

