



# ΕΦΗΜΕΡΙΔΑ ΤΗΣ ΚΥΒΕΡΝΗΣΕΩΣ ΤΗΣ ΕΛΛΗΝΙΚΗΣ ΔΗΜΟΚΡΑΤΙΑΣ

9 Μαΐου 2023

ΤΕΥΧΟΣ ΤΕΤΑΡΤΟ

Αρ. Φύλλου 369

## ΠΕΡΙΕΧΟΜΕΝΑ

### ΑΠΟΦΑΣΕΙΣ

1. Εν μέρει ανάκληση της υπ' αρ. 3647/19-10-2007 (Δ' 562) απόφασης αναδάσωσης για έκταση ΑΔ1= 2.296,59 τ.μ. και ΑΔ2= 137,61 τ.μ. λόγω υπαγωγής αυτής στις διατάξεις του άρθρου 67 παρ. 1α του ν. 998/1979, όπως αντικαταστάθηκε με το άρθρο 93 του ν. 4915/2022, στη θέση «Λάκα», Τ.Κ. Λάλα, Δήμου Αρχαίας Ολυμπίας, της Π.Ε. Ηλείας και εμφανίζεται στον θεωρημένο δασικό χάρτη που ήδη έχει αναρτηθεί ως ΑΔ/ΑΝ.
2. Κήρυξη ως αναδασωτέας, δημόσιας δασικής έκτασης, εμβαδού 629,1865 τ.μ. στην θέση «ΑΙ-ΓΙΩΡΓΗΣ» περιφέρειας Τ.Κ. Βρανά Δ.Ε. Βαρθολομιού του Δήμου Ήλιδας της Π.Ε. Ηλείας, λόγω πυρκαγιάς.
3. Κήρυξη ως αναδασωτέας, δημόσιου δάσους, συνολικού εμβαδού 8.180,57 τ.μ. στην θέση «Παπαγιάννη» της Τ.Κ. Αγίας Άννας του Δήμου Πύργου της Π.Ε. Ηλείας, λόγω πυρκαγιάς.
4. Αναγνώριση τμήματος οδού ως προϋφιστάμενου του 1923, σε εκτός σχεδίου περιοχή, στη θέση «ΒΟΪΔΟΜΑΝΔΡΑ ή ΠΗΓΑΔΑΚΙΑ» Δ.Ε. Εξωμβούργου, Δήμου Τήνου, νήσου Τήνου Ν. Κυκλάδων Περιφέρειας Νοτίου Αιγαίου, διερχόμενη και έμπροσθεν της ιδιοκτησίας των Γάσπαρη Ανάργυρου και Ιωάννη.

### ΑΠΟΦΑΣΕΙΣ

Αριθμ. 218090

(1)

Εν μέρει ανάκληση της υπ' αρ. 3647/19-10-2007 (Δ' 562) απόφασης αναδάσωσης για έκταση ΑΔ1= 2.296,59 τ.μ. και ΑΔ2= 137,61 τ.μ. λόγω υπαγωγής αυτής στις διατάξεις του άρθρου 67 παρ. 1α του ν. 998/1979, όπως αντικαταστάθηκε με το άρθρο 93 του ν. 4915/2022, στη θέση «Λάκα», Τ.Κ. Λάλα, Δήμου Αρχαίας Ολυμπίας, της Π.Ε. Ηλείας και εμφανίζεται στον θεωρημένο δασικό χάρτη που ήδη έχει αναρτηθεί ως ΑΔ/ΑΝ.

Ο ΓΕΝΙΚΟΣ ΓΡΑΜΜΑΤΕΑΣ ΔΑΣΩΝ ΤΟΥ  
ΥΠΟΥΡΓΕΙΟΥ ΠΕΡΙΒΑΛΛΟΝΤΟΣ ΚΑΙ ΕΝΕΡΓΕΙΑΣ

Έχοντας υπόψη:

1. Τις διατάξεις των παρ. 1 του άρθρου 24 και την παρ. 3 του άρθρου 117 του Συντάγματος της Ελλάδας.
2. Τις διατάξεις του ν. 3200/1955 «Περί διοικητικής αποκέντρωσης όπως αυτές τροποποιήθηκαν μεταγενέστερα» (Α' 97).
3. Τις διατάξεις της παρ. 2 του άρθρου 2 του ν. 4824/2021 (Α' 156) με το οποίο κυρώθηκε η από 13-08-2021 Πράξη Νομοθετικού Περιεχομένου «Εκτακτα μέτρα για την αποτελεσματική προστασία και την ταχεία αποκατάσταση του φυσικού περιβάλλοντος, την άμεση στήριξη των πληγέντων από τις πυρκαγιές Ιουλίου/Αυγούστου 2021 και συναφείς διατάξεις» (Α' 143).

4. Τις διατάξεις των άρθρων 47 έως 55 του ν. 4915/2022 (Α' 63).

5. Το π.δ. 6/2022 «Σύσταση και μετονομασία Γενικών Γραμματειών, σύσταση Ειδικής Γραμματείας, μεταφορά υπηρεσιών και αρμοδιοτήτων» (Β' 17).

6. Το π.δ. 29/2022 (Α' 77) τροποποίηση του π.δ. 132/2017 «Οργανισμός Υπουργείου Περιβάλλοντος και Ενέργειας» (Α' 160).

7. Την υπό στοιχεία ΥΠΕΝ/ΔΔΥ/50878/3749/20-05-2022 (ΨΓΒΩ4653Π8-ΩΧ6) εγκύκλιο του ΥΠΕΝ.

8. Την υπό στοιχεία ΥΠΕΝ/ΔΔΥ/48478/3594/16-05-2022 κοινή υπουργική απόφαση «Καθορισμός των διοικητικών λεπτομερειών μεταφοράς των δασικών υπηρεσιών, του αντίστοιχου προσωπικού και λοιπών θεμάτων της παρ. 5 άρθρου τρίτου της από 13-08-2021 Πράξης Νομοθετικού Περιεχομένου (Α' 143), η οποία κυρώθηκε με το άρθρο 2 του ν. 4824/2021 (Α' 156)» (Β' 2415).

9. Τις διατάξεις των παρ. 1 των άρθρων 37, 38 και παρ. 1 και 3 του άρθρου 41 του ν. 998/1979 «Περί προστασίας δασών και δασικών εν γένει εκτάσεων», όπως αντικαταστάθηκαν από τις διατάξεις της παρ. 1 του άρθρου 35 του ν. 4280/2014 και όπως τροποποιήθηκαν και προστέθηκαν (παρ. 4 άρθρο 52 του ν. 4280/2014) με τις διατάξεις του άρθρου 32 του ν. 4342/2015 (Α' 143).

10. Τις διατάξεις του άρθρου 120 του ν. 1892/1990 «Για τον εκσυγχρονισμό και την ανάπτυξη και άλλες διατάξεις».

11. Τις υπ' αρ. 160417/1180/08-07-1980 και 182447/3049/24-09-1980 διαταγές του Υπουργείου Γεωργίας.

12. Την υπ' αρ. 177804/12-10-2016 θεώρηση δασικού χάρτη που αναρτήθηκε με την υπ' αρ. 7104/13-01-2017 απόφαση Διευθυντή Δασών Ηλείας «Ανάρτηση δασικού χάρτη του συνόλου της Π.Ε. Ηλείας εκτός των προ Καποδιστριακών ΟΤΑ: Πύργου και Λεχαινών και πρόσκληση για υποβολή αντιρρήσεων κατά του περιεχομένου του» (ΑΔΑ:7ΞΡΖΟΡ1Φ-0ΥΥ), όπως τροποποιήθηκε με την υπ' αρ. 27084/12-02-2021 (ΑΔΑ: ΨΛ0ΑΟΡ1Φ-ΕΑ8) απόφαση Διεύθυνσης Δασών Ηλείας σύμφωνα με τις διατάξεις των άρθρων 48 και 50 του ν. 4685/2020, με κατηγορία κάλυψης ΑΔ/ΑΝ.

13. Την υπ' αρ. 83988/2740/25-08-2022 με θέμα: «Εξουσιοδότηση υπογραφής "Με εντολή Υπουργού" του Υπουργού Περιβάλλοντος και Ενέργειας, "Με εντολή Υφυπουργού" του Υφυπουργού Περιβάλλοντος και Ενέργειας και "Με εντολή Γενικού Γραμματέα Δασών" του Γενικού Γραμματέα Δασών του Υπουργείου Περιβάλλοντος και Ενέργειας, κατά λόγο αρμοδιότητας, στον Προϊστάμενο της Γενικής Διεύθυνσης Δασών και Δασικού Περιβάλλοντος της Γενικής Γραμματείας Δασών του Υ.Π.Ε.Ν., στους Προϊστάμενους των Επιθεωρήσεων Εφαρμογής Δασικής

Πολιτικής και στους Προϊστάμενους των Διευθύνσεων, Δασαρχείων και Τμημάτων που υπάγονται σε αυτές» (Β' 4528).

14. Την υπ' αρ. 155911/28-03-2023 (ΑΔΑ: ΨΜ574653Π8-0Ω1) απόφαση Δασάρχη Πύργου για υπαγωγή στο άρθρο 67 του ν. 998/1979 όπως αντικαταστάθηκε με το άρθρο 93 του ν. 4915/2022.

15. Την υπ' αρ. 204328/26-04-2023 πρόταση του Δασαρχείου Πύργου για μερική ανάκληση της 3647/19-10-2007 (Δ' 562), για την έκταση συνολικού εμβαδού έκταση ΑΔ1=2.296,59 τ.μ. και ΑΔ2=137,61 τ.μ. στη θέση «Λάκα» περιοχής της Τ.Κ. Λάλα, του Δήμου Αρχαίας Ολυμπίας Πύργου, της Π.Ε. Ηλείας.

16. Τις διατάξεις του άρθρου 47 παρ. 1 του ν. 3900/2010 «εξορθολογισμός διαδικασιών και επιτάχυνση της Διοικητικής διαδικασίας και άλλες διατάξεις» (Α' 213).

17. Την σύμφωνη γνώμη της Διεύθυνσης Δασών Ν. Ηλείας.

18. Το γεγονός ότι από την εκτέλεση της παρούσας δεν προκαλείται δαπάνη σε βάρος του κρατικού προϋπολογισμού, αποφασίζουμε:

Ανακαλούμε μερικώς την υπ' αρ. 3647/19-10-2007 (Δ' 562) απόφαση ως προς την έκταση ΑΔ1=2.296,59 τ.μ. και ΑΔ2=137,61 τ.μ. στη θέση «Λάκα» περιοχής της Τ.Κ. Λάλα, του Δήμου Αρχαίας Ολυμπίας Πύργου, της Π.Ε. Ηλείας, η οποία δεν αποτελεί δάσος ή δασική έκταση και η οποία προσδιορίζεται όπως αυτή απεικονίζεται στο τοπογραφικό διάγραμμα με κλίμακα 1:1.000 που συνέταξε η δασοπόνος του Δασαρχείου Πύργου, Μαρία Μητροπούλου και το οποίο αποτελεί αναπόσπαστο μέρος της απόφασής μας αυτής λόγω του ότι υπάγεται στις διατάξεις της παρ. 1α του άρθρου 67 του ν. 998/1979 όπως αντικαταστάθηκε με το άρθρο 93 του ν. 4915/2022.

Η εν λόγω έκταση που ανακαλούμε, γίνεται ύστερα από την υπ' αρ. 155911/28-03-2023 (ΑΔΑ: ΨΜ574653Π8-0Ω1) απόφαση του Δασάρχη Πύργου για υπαγωγή στο άρθρο 67 του ν. 998/1979 (Α' 289) και την άδεια απομάκρυνσης της φυόμενης δασικής βλάστησης, που εμφανίζεται στο δασικό χάρτη ως ΑΔ/ΑΝ.

Κατά τα λοιπά ισχύει η 3647/19-10-2007 (Δ' 562) απόφαση κηρύξεως ως αναδασωτέας έκτασης.

Επιτρέπεται υποβολή κατ' αυτής αίτηση ακύρωσης στο Τριμελές Διοικητικό Εφετείο Πατρών μέσα σε προθεσμία (60) ημερών, που αρχίζει από την επομένη της δημοσίευσης ή της κοινοποίησης. Από την εφαρμογή των κανονιστικών διατάξεων της απόφασης αυτής δεν προκαλείται δαπάνη σε βάρος του κρατικού προϋπολογισμού σύμφωνα με το άρθρο 90 του π.δ. 63/2005 «κωδικοποίηση της νομοθεσίας για την Κυβέρνηση και τα Κυβερνητικά όργανα» (Α' 98).

## ΠΙΝΑΚΑΣ ΣΥΝΤΕΤΑΓΜΕΝΟΝ

ΤΜΗΜΑ ΑΔ1

A/A	X	Y
A	295361.41	4173964.80
B	295355.79	4173969.23
Γ	295346.03	4173969.53
Δ	295329.17	4173967.16
E	295319.11	4173964.80
2	295307.87	4173965.98
H	295298.70	4173973.37
Θ	295289.15	4173978.47
I	295290.12	4173986.04
K	295291.42	4174000.33
Λ	295293.69	4174006.82
M	295296.92	4174010.91
N	295305.80	4174010.62
2	295313.49	4174007.66
O	295322.96	4173999.68
JL	295328.87	4173997.02
P	295340.12	4173997.02
2	295345.64	4173996.87
T	295349.33	4173996.77
10	295354.35	4173990.50
11	295361.49	4173981.08
Y	295365.28	4173972.17
A	295361.41	4173964.80

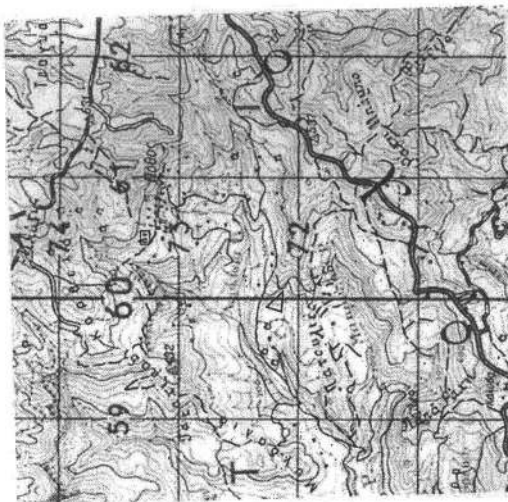
ΤΜΗΜΑ ΑΔ2

A/A	X	Y
Φ	295232.11	4173958.20
X	295229.29	4173951.28
25	295228.06	4173951.68
26	295220.46	4173956.71
27	295221.66	4173964.76
28	295221.62	4173967.61
29	295227.50	4173965.00
30	295230.50	4173964.50
31	295234.74	4173965.31
Φ	295232.11	4173958.20



ΕΛΛΗΝΙΚΗ ΔΗΜΟΚΡΑΤΙΑ  
 ΥΠΟΥΡΓΕΙΟ ΠΕΡΙΒΑΛΛΟΝΤΟΣ & ΕΝΕΡΓΕΙΑΣ  
 ΕΠΙΘΕΩΡΗΣΗ ΕΦΑΡΜΟΓΗΣ ΔΑΣΙΚΗΣ ΠΟΛΙΤΙΚΗΣ  
 ΠΕΛΟΠΟΝΝΗΣΟΥ-ΔΥΤΙΚΗΣ ΕΛΛΑΔΑΣ& ΙΟΝΙΟΥ  
 Δ/ΝΣΗ ΔΑΣΩΝ Π.Ε. ΗΛΕΙΑΣ  
 ΔΑΣΑΡΧΕΙΟ ΠΥΡΓΟΥ  
 ΧΑΡΤΗΣ ΠΡΟΣΑΝΑΤΟΛΙΣΜΟΥ

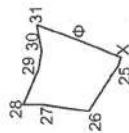
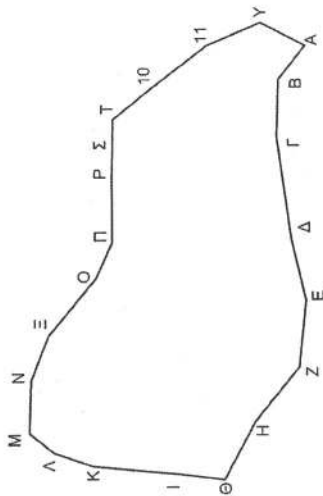
Θέση έκτασης:  
 ΚΛΙΜΑΚΑ 1:50000



Ανήκει στην με αριθ. **218090/3-5-23**..... απόφαση.

**ΤΟΠΟΓΡΑΦΙΚΟ ΔΙΑΓΡΑΜΜΑ**

Εκτάσεων ΑΔ1(Α,Β,Γ,.....,Ρ,Σ,Τ,10,11,Υ,Α) εμβαδού **2.296,59** τ.μ.& ΑΔ2(Φ,Χ,25,26,27,28,29,30,31,Φ) εμβαδού **137,61** τ.μ. που βρίσκεται στη θέση «**Λάικα**» Τ.Κ. **Λάικα**, Δήμου Αρχ. Ολύμπιας, για την οποία προτείνεται η άρση αναδάσωσης καθώς αποτελεί τμήμα μεγαλύτερης έκτασης που **κηρύχθηκε αναδάσωση** την **3647/2007** απόφαση **Γ.Γ.Π.Δ.Ε (ΦΕΚ 562/Δ/2007)** λόγω πυρκαγιάς και αποτυπώνεται στο Δασικό χάρτη (ΑΔ-ΑΝ).  
**ΚΛΙΜΑΚΑ 1:1000**



**ΕΘΝΙΚΟ ΤΥΠΟΓΡΑΦΕΙΟ**  
 Για τεχνικούς λόγους στο σχεδιάγραμμα,  
 από το ηλεκτρονικό αρχείο, έγινε **83%**  
 σμίκρυνση κατά ποσοστό

**ΘΕΩΡΗΘΗΚΕ**  
 Πάτρια .....  
 Ο Επιθεωρητής Εφαρμογής  
 Δασικής Πολιτικής(Π.Δ.Ε&Ι)  
**ΝΙΚΙΤΑΣ ΜΑΖΙΣ**  
 03.05.2023 12:41

Πύργος / 04/2023  
 Ο Δασάρχης Πύργου  
**PANAGIOTIS LATTAS**  
 26.04.2023 14:02  
 Δρ. Παναγιώτης Λάττας  
 Δασολόγος με βαθμό Α'  
 Η Συντάκτρια  
**Μαρία Μητροποπούλου**  
 Δασοπόνος

Η απόφαση αυτή να δημοσιευθεί στην Εφημερίδα της Κυβερνήσεως.

Πάτρα, 3 Μαΐου 2023

Με εντολή Γενικού Γραμματέα Δασών  
Ο Προϊστάμενος Επιθεώρησης  
Εφαρμογής Δασικής Πολιτικής  
Πελοποννήσου, Δυτικής Ελλάδας και Ιονίου  
ΝΙΚΗΤΑΣ ΜΑΖΗΣ

Αριθμ. 218088 (2)

**Κήρυξη ως αναδασωτέας, δημόσιας δασικής έκτασης, εμβαδού 629,1865 τ.μ. στην θέση «ΑΙ-ΓΙΩΡΓΗΣ» περιφέρειας Τ.Κ. Βρανά Δ.Ε. Βαρθολομιού του Δήμου Ήλιδας της Π.Ε. Ηλείας, λόγω πυρκαγιάς.**

Ο ΓΕΝΙΚΟΣ ΓΡΑΜΜΑΤΕΑΣ ΔΑΣΩΝ ΤΟΥ  
ΥΠΟΥΡΓΕΙΟΥ ΠΕΡΙΒΑΛΛΟΝΤΟΣ ΚΑΙ ΕΝΕΡΓΕΙΑΣ

Έχοντας υπόψη:

1. Τις διατάξεις των παρ. 1 του άρθρου 24 και της παρ. 3 του άρθρου 117 του Συντάγματος της Ελλάδας.

2. Τις διατάξεις του ν. 3200/1955 «Περί διοικητικής αποκέντρωσης όπως αυτές τροποποιήθηκαν μεταγενέστερα» (Α' 97).

3. Τις διατάξεις της παρ. 2 του άρθρου 2 του ν. 4824/2021 (Α' 156) με το οποίο κυρώθηκε η από 13-08-2021 Πράξη Νομοθετικού Περιεχομένου «Έκτακτα μέτρα για την αποτελεσματική προστασία και την ταχεία αποκατάσταση του φυσικού περιβάλλοντος, την άμεση στήριξη των πληγέντων από τις πυρκαγιές Ιουλίου/Αυγούστου 2021 και συναφείς διατάξεις» (Α' 143).

4. Τις διατάξεις των άρθρων 47 έως 55 του ν. 4915/2022 (Α' 63).

5. Το π.δ. 6/2022 «Σύσταση και μετονομασία Γενικών Γραμματειών, σύσταση Ειδικής Γραμματείας, μεταφορά υπηρεσιών και αρμοδιοτήτων (Β' 17).

6. Το π.δ. 29/2022 (Α' 77) τροποποίηση του π.δ. 132/2017 «Οργανισμός Υπουργείου Περιβάλλοντος και Ενέργειας» (Α' 160).

7. Την υπό στοιχεία ΥΠΕΝ/ΔΔΥ/50878/3749/20-05-2022 (ΨΓΒΩ4653Π8-ΩΧ6) εγκύκλιο του ΥΠΕΝ.

8. Την υπό στοιχεία ΥΠΕΝ/ΔΔΥ/48478/3594/16-05-2022 κοινή υπουργική απόφαση «Καθορισμός των διοικητικών λεπτομερειών μεταφοράς των δασικών υπηρεσιών, του αντίστοιχου προσωπικού και λοιπών θεμάτων της παρ. 5 άρθρου τρίτου της από 13-08-2021 (Α' 143) Πράξης Νομοθετικού Περιεχομένου, η οποία κυρώθηκε με το άρθρο 2 του ν. 4824/2021 (Α' 156)» (Β' 2415).

9. Τις διατάξεις των παρ. 1 των άρθρων 37, 38 και παρ. 1 και 3 του άρθρου 41 του ν. 998/1979 «Περί προστασίας δασών και δασικών εν γένει εκτάσεων», όπως αντικαταστάθηκαν από τις διατάξεις της παρ. 1 του άρθρου 35 του ν. 4280/2014 και όπως τροποποιήθηκαν και προστέθηκαν (παρ. 4 άρθρο 52 του ν. 4280/2014) με τις διατάξεις του άρθρου 32 του ν. 4342/2015 (Α' 143).

10. Τις διατάξεις του άρθρου 120 του ν. 1892/1990 «Για τον εκσυγχρονισμό και την ανάπτυξη και άλλες διατάξεις».

11. Το υπό στοιχεία Γ39682/28-04-2015 έγγραφο του Εθνικού Τυπογραφείου για «Υποχρεωτική (από 01-07-2015) αποστολή εγγράφων για δημοσίευση στο Φύλλο της Εφημερίδας της Κυβερνήσεως με χρήση τεχνολογιών πληροφορικής και επικοινωνιών και προηγμένης ηλεκτρονικής υπογραφής».

12. Την υπ' αρ. 177804/12-10-2016 θεώρηση δασικού χάρτη που αναρτήθηκε με την υπ' αρ. 7104/13-01-2017 απόφαση Διευθυντή Δασών Ηλείας «Ανάρτηση δασικού χάρτη του συνόλου της Π.Ε. Ηλείας εκτός των προ Καποδιστριακών ΟΤΑ: Πύργου και Λεχαιών και πρόσκληση για υποβολή αντιρρήσεων κατά του περιεχομένου του» (ΑΔΑ: 7ΕΡΖΟΡ1Φ-0ΥΥ), όπως τροποποιήθηκε με την υπ' αρ. 27084/12-02-2021 (ΑΔΑ: ΨΛ0ΑΟΡ1Φ-ΕΑ8) απόφαση Διεύθυνσης Δασών Ηλείας σύμφωνα με τις διατάξεις των άρθρων 48 και 50 του ν. 4685/2020, με κατηγορία κάλυψης ΑΑ/ΑΝ.

16. Την υπό στοιχεία ΥΠΕΝ/ΔΝΕΠ/83988/2740/25-08-2022 (Β' 4528) κοινή απόφαση του Υπουργού και του Υφυπουργού Περιβάλλοντος και Ενέργειας.

17. Την υπ' αρ. 201540/26-04-2023 πρόταση του Δασαρχείου Αμαλιάδας που αναφέρεται στο θέμα: Κήρυξη ως αναδασωτέα, Δημόσια Δασική έκταση, εμβαδού 629,1865 τ.μ. στην θέση «ΑΙ - ΓΙΩΡΓΗΣ» περιφέρειας Τ.Κ. Βρανά Δ.Ε. Βαρθολομιού του Δήμου Ήλιδας της Π.Ε. Ηλείας, λόγω πυρκαγιάς. Η πυρκαγιά εκδηλώθηκε την 05-11-2022 και διαπιστώθηκε την 02-12-2022 κατόπιν της αυτοψίας της Νικουλάς Τσεριώνη και ως εκ τούτου επιβάλλεται η εκ νέου δάσωσή της, αποφασίζουμε:

Κηρύσσουμε ως αναδασωτέα, δημόσια δασική έκταση, εμβαδού 629,1865 τ.μ. στην θέση «ΑΙ - ΓΙΩΡΓΗΣ» περιφέρειας Τ.Κ. Βρανά Δ.Ε. Βαρθολομιού του Δήμου Ήλιδας της Π.Ε. Ηλείας, λόγω πυρκαγιάς. Η έκταση καλυπτόταν προτού την πυρκαγιά με δάσος από αείφυλλα - πλατύφυλλα, με ποσοστό συγκόμωσης 15-25% σύμφωνα με την ανωτέρω πρόταση του Δασαρχείου Αμαλιάδας και εμβαδού 629,1865 τ.μ. στο με στοιχεία (1,2,3,4,1.) συνημμένο Τοπογραφικό Διάγραμμα κλίμακας 1:500 και εντοπίζεται σε Χάρτη Κτηματολογίου κλίμακας 1:20.000, το οποίο αποτελεί αναπόσπαστο μέρος της και έχει όρια:

Ανατολικά: Με δημόσια δασική έκταση(ΔΔ/ΑΝ).

Δυτικά: Με δημόσια δασική έκταση (ΔΔ).

Βόρεια: Με Δημόσια Δασική έκταση (ΔΔ).

Νότια: Με Δημόσια Δασική έκταση (ΔΔ/ΑΝ).

Σκοπός της κήρυξης της ανωτέρω έκτασης ως αναδασωτέας είναι η διατήρηση του δασικού χαρακτήρα της ο αποκλεισμός διάθεσής της για άλλη χρήση και η αποκατάσταση με φυσική η τεχνητή αναδάσωση της καταστραφείσας δασικής βλάστησης η οποία πριν την πυρκαγιά καλυπτόταν με δάσος από αείφυλλα - πλατύφυλλα με βαθμό συγκόμωσης 15-25%. Επιτρέπεται υποβολή κατ' αυτής αίτηση ακύρωσης στο Τριμελές Διοικητικό Εφετείο Πατρών μέσα σε Προθεσμία (60) ημερών, που αρχίζει από την επομένη της δημοσίευσης της κοινοποίησης. Από την εφαρμογή των κανονιστικών διατάξεων της απόφασης αυτής δεν προκαλείται δαπάνη σε βάρος του κρατικού προϋπολογισμού σύμφωνα με το άρθρο 90 του Κώδικα Νομοθεσίας για την Κυβέρνηση και τα Κυβερνητικά όργανα (π.δ. 63/2005, Α' 98).



ΕΛΛΗΝΙΚΗ ΔΗΜΟΚΡΑΤΙΑ  
ΥΠΟΥΡΓΕΙΟ ΠΕΡΙΒΑΛΛΟΝΤΟΣ & ΕΝΕΡΓΕΙΑΣ  
ΕΠΙΘΕΩΡΗΣΗ ΕΦΑΡΜΟΓΗΣ ΔΑΣΙΚΗΣ ΠΟΛΙΤΙΚΗΣ  
ΠΕΛΟΠΟΝΝΗΣΟΥ, ΔΥΤΙΚΗΣ ΕΛΛΑΔΑΣ ΚΑΙ ΙΟΝΙΟΥ  
ΔΙΕΥΘΥΝΣΗ ΔΑΣΩΝ ΗΛΕΙΑΣ  
ΔΑΣΑΡΧΕΙΟ ΑΜΑΛΙΑΔΑΣ

Ανήκει στην με αριθμ. **218088/3-5-23** απόφαση του Προϊστάμενου Επιθεώρησης Εφαρμογής Δασικής Πολιτικής Πελοποννήσου, Δυτ. Ελλάδας & Ιονίου

**ΤΟΠΟΓΡΑΦΙΚΟ ΔΙΑΓΡΑΜΜΑ**

Δημόσιας Δασικής έκτασης στη θέση "ΑΪ ΓΙΩΡΓΗΣ" περιφέρειας Τ.Κ. ΒΡΑΝΑΣ Δ.Ε. Βαρθολομιού του Δήμου Πηνειού Π.Ε. Ηλείας, συνολικού εμβαδού 629,1865 τ.μ. με στοιχεία (1.2.3.4.1) που καίηκε στις 15-02-2023 όπως διαπιστώθηκε στις 24/03/2023.

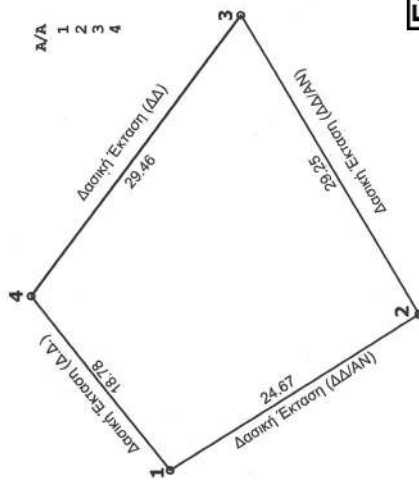
**ΚΛΙΜΑΚΑ 1:500**



ΑΠΟΣΠΑΣΜΑ ΧΑΡΤΗ ΚΤΗΜΑΤΟΛΟΓΙΟΥ  
ΚΛΙΜΑΚΑΣ 1:20.000  
ΘΕΣΗ ΚΑΜΕΝΗΣ ΕΚΤΑΣΗΣ



N/A	X	Y
1	250277.823	4195046.894
2	250302.940	4195061.880
3	250279.400	4195079.600
4	250264.753	4195067.841



**ΕΘΝΙΚΟ ΤΥΠΟΓΡΑΦΕΙΟ**  
Για τεχνικούς λόγους στο σχεδιάγραμμα,  
από το ηλεκτρονικό αρχείο, έγινε σμίκρυνση κατά ποσοστό **82%**

Η Συντάκτρια,  
**ΕΦΣΤΑΘΙΑ ΣΚΑΛΤΣΑ**  
24.04.2023 14:11  
Σκαλτά Ευσταθία  
Δασοπόνος με Β' Βαθμό

Ο Δασάρχης Αμαλιάδας  
**VASILEIOS BOVOLETIS**  
25.04.2023 13:10  
Μιτροβολέτης Βασίλειος  
Δασολόγος με Α' Βαθμό

Ο Προϊστάμενος Επιθεώρησης Εφαρμογής Δασικής Πολιτικής Πελοποννήσου, Δυτ. Ελλάδας & Ιονίου  
**ΝΙΚΙΤΑΣ ΜΑΖΙΣ**  
03.05.2023 12:22  
Μάζης Νικήτας  
Δασολόγος - Περιβαλλοντολόγος MSc

Η απόφαση αυτή να δημοσιευθεί στην Εφημερίδα της Κυβερνήσεως.

Πάτρα, 3 Μαΐου 2023

Με εντολή Γενικού Γραμματέα Δασών  
Ο Προϊστάμενος Επιθεώρησης  
Εφαρμογής Δασικής Πολιτικής  
Πελοποννήσου, Δυτικής Ελλάδας και Ιονίου

ΝΙΚΗΤΑΣ ΜΑΖΗΣ

Αριθμ. 218087 (3)

**Κήρυξη ως αναδασωτέας, δημόσιου δάσους, συνολικού εμβαδού 8.180,57 τ.μ. στην θέση «Παπαγιάννη» της Τ.Κ. Αγίας Άννας του Δήμου Πύργου της Π.Ε. Ηλείας, λόγω πυρκαγιάς.**

Ο ΓΕΝΙΚΟΣ ΓΡΑΜΜΑΤΕΑΣ ΔΑΣΩΝ ΤΟΥ  
ΥΠΟΥΡΓΕΙΟΥ ΠΕΡΙΒΑΛΛΟΝΤΟΣ ΚΑΙ ΕΝΕΡΓΕΙΑΣ

Έχοντας υπόψη:

1. Τις διατάξεις των παρ. 1 του άρθρου 24 και την παρ. 3 του άρθρου 117 του Συντάγματος της Ελλάδας.

2. Τις διατάξεις του ν. 3200/1955 «Περί διοικητικής αποκέντρωσης όπως αυτές τροποποιήθηκαν μεταγενέστερα» (Α' 97).

3. Τις διατάξεις της παρ. 2 του άρθρου 2 του ν. 4824/2021 (Α' 156) με το οποίο κυρώθηκε η από 13-08-2021 Πράξη Νομοθετικού Περιεχομένου «Έκτακτα μέτρα για την αποτελεσματική προστασία και την ταχεία αποκατάσταση του φυσικού περιβάλλοντος, την άμεση στήριξη των πληγέντων από τις πυρκαγιές Ιουλίου/Αυγούστου 2021 και συναφείς διατάξεις» (Α' 143).

4. Τις διατάξεις των άρθρων 47 έως 55 του ν. 4915/2022 (Α' 63).

5. Το π.δ. 6/2022 «Σύσταση και μετονομασία Γενικών Γραμματειών, σύσταση Ειδικής Γραμματείας, μεταφορά υπηρεσιών και αρμοδιοτήτων» (Β' 17).

6. Το π.δ. 29/2022 (Α' 77) τροποποίηση του π.δ. 132/2017 «Οργανισμός Υπουργείου Περιβάλλοντος και Ενέργειας» (Α' 160).

7. Την υπό στοιχεία ΥΠΕΝ/ΔΔΥ/50878/3749/20-05-2022 (ΨΓΒΩ4653Π8-ΩΧ6) εγκύκλιο του ΥΠΕΝ.

8. Την υπό στοιχεία ΥΠΕΝ/ΔΔΥ/48478/3594/16-05-2022 κοινή υπουργική απόφαση «Καθορισμός των διοικητικών λεπτομερειών μεταφοράς των δασικών υπηρεσιών, του αντίστοιχου προσωπικού και λοιπών θεμάτων της παρ. 5 άρθρου τρίτου της από 13-08-2021 Πράξης Νομοθετικού Περιεχομένου (Α' 143), η οποία κυρώθηκε με το άρθρο 2 του ν. 4824/2021 (Α' 156)» (Β' 2415).

9. Τις διατάξεις των παρ. 1 των άρθρων 37, 38 και παρ. 1 και 3 του άρθρου 41 του ν. 998/1979 «Περί προστασίας δασών και δασικών εν γένει εκτάσεων» (Α' 289), όπως αντικαταστάθηκαν από τις διατάξεις της παρ. 1 του άρθρου 35 του ν. 4280/2014 και όπως τροποποιήθηκαν και προστέθηκαν (παρ. 4 άρθρο 52 του ν. 4280/2014) με τις διατάξεις του άρθρου 32 του ν. 4342/2015 (Α' 143).

10. Τις διατάξεις του άρθρου 120 του ν. 1892/1990 «Για τον εκσυγχρονισμό και την ανάπτυξη και άλλες διατάξεις».

11. Το υπό στοιχεία Γ39682/28-04-2015 έγγραφο του Εθνικού Τυπογραφείου για «Υποχρεωτική (από 01-07-2015) αποστολή εγγράφων για δημοσίευση στο Φύλλο της Εφημερίδας της Κυβερνήσεως με χρήση τεχνολογιών πληροφορικής και επικοινωνιών και προηγμένης ηλεκτρονικής υπογραφής».

12. Την υπ' αρ. 177804/12-10-2016 θεώρηση δασικού χάρτη που αναρτήθηκε με την υπ' αρ. 7104/13-01-2017 απόφαση Διευθυντή Δασών Ηλείας «Ανάρτηση δασικού χάρτη του συνόλου της Π.Ε. Ηλείας εκτός των προ Καποδιστριακών ΟΤΑ: Πύργου και Λεχαιών και πρόσκληση για υποβολή αντιρρήσεων κατά του περιεχομένου του» (ΑΔΑ: 7ΞΡΖΟΡ1Φ-0ΥΥ), όπως τροποποιήθηκε με την υπ' αρ. 27084/12-02-2021 (ΑΔΑ: ΨΛ0ΑΟΡ1Φ-ΕΑ8) απόφαση Διεύθυνσης Δασών Ηλείας σύμφωνα με τις διατάξεις των άρθρων 48 και 50 του ν. 4685/2020, με κατηγορία κάλυψης ΑΑ/ΑΝ.

13. Την υπό στοιχεία ΥΠΕΝ/ΔΝΕΠ/83988/2740/25-08-2022 (Β' 4528) κοινή απόφαση του Υπουργού και του Υφυπουργού Περιβάλλοντος και Ενέργειας.

14. Την υπ' αρ. 198988/24-04-2023 πρόταση του Δασαρχείου Πύργου που αναφέρεται στο θέμα: Κήρυξη ως αναδασωτέας, δημόσιου δάσους, συνολικού εμβαδού 8.180,57 τ.μ. στην θέση «Παπαγιάννη» της Τ.Κ. Αγίας Άννας του Δήμου Πύργου της Π.Ε. Ηλείας, λόγω πυρκαγιάς. Η πυρκαγιά εκδηλώθηκε την 12 Απριλίου 2023 και διαπιστώθηκε την 21 Απριλίου 2023 κατόπιν αυτοψίας του Δασαρχείου Πύργου και ως εκ τούτου επιβάλλεται η εκ νέου δάσωσή της, αποφασίζουμε:

Κηρύσσουμε ως αναδασωτέα, δημόσιο δάσος, συνολικού εμβαδού 8.180,57 τ.μ. στην θέση «Παπαγιάννη» της Τ.Κ. Αγίας Άννας, του Δήμου Πύργου της Π.Ε. Ηλείας, λόγω πυρκαγιάς. Η έκταση καλυπτόταν προτού την πυρκαγιά με δάσος από αναγέννηση λόγω πυρκαγιάς του 2007 χαλεπίου πεύκης με θαμνώδη βλάστηση αιφυλλων και φυλλοβόλων πλατύφυλλων, σύμφωνα με την ανωτέρω πρόταση του Δασαρχείου Πύργου, στο από 24-04-23 συνημμένο Τοπογραφικό Διάγραμμα κλίμακας 1:2000 και εντοπίζεται σε Χάρτη Προσανατολισμού κλίμακας 1:50000, το οποίο αποτελεί αναπόσπαστο μέρος της.

Σκοπός της κήρυξης της ανωτέρω έκτασης ως αναδασωτέας είναι η διατήρηση του δασικού χαρακτήρα της ο αποκλεισμός διάθεσης της για άλλη χρήση και η αποκατάσταση με φυσική η τεχνητή αναδάσωση της καταστραφείσας δασικής βλάστησης η οποία πριν την πυρκαγιά καλυπτόταν με δάσος χαλεπίου πεύκης με θαμνώδη βλάστηση αιφυλλων και φυλλοβόλων πλατύφυλλων. Επιτρέπεται υποβολή κατ' αυτής αίτηση ακύρωσης στο Τριμελές Διοικητικό Εφετείο Πατρών μέσα σε Προθεσμία (60) ημερών, που αρχίζει από την επομένη της δημοσίευσής της ή κοινοποίησής. Από την εφαρμογή των κανονιστικών διατάξεων της απόφασης αυτής δεν προκαλείται δαπάνη σε βάρος του κρατικού προϋπολογισμού σύμφωνα με το άρθρο 90 του Κώδικα Νομοθεσίας για την Κυβέρνηση και τα Κυβερνητικά όργανα (π.δ. 63/2005, Α' 98).


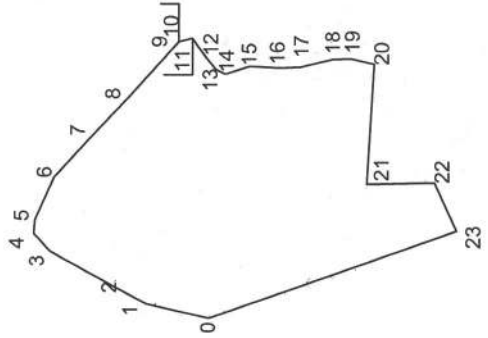
ΕΛΛΗΝΙΚΗ ΔΗΜΟΚΡΑΤΙΑ  
ΥΠΟΥΡΓΕΙΟ ΠΕΡΙΒΑΛΛΟΝΤΟΣ & ΕΝΕΡΓΕΙΑΣ  
ΕΠΙΘΕΩΡΗΣΗ ΕΦΑΡΜΟΓΗΣ ΔΑΣΙΚΗΣ ΠΟΛΙΤΙΚΗΣ  
ΠΕΛΟΠΟΝΝΗΣΟΥ - ΔΥΤΙΚΗΣ ΕΛΛΑΔΑΣ & ΙΟΝΙΟΥ  
ΔΙΝΣΗ ΣΥΝΤΟΝΙΣΜΟΥ ΚΑΙ ΕΠΙΘΕΩΡΗΣΗΣ ΔΑΣΩΝ  
ΔΙΝΣΗ ΔΑΣΩΝ Π.Ε. ΗΛΕΙΑΣ  
ΔΑΣΑΡΧΕΙΟ ΠΥΡΓΟΥ

ΧΑΡΤΗΣ ΠΡΟΣΑΝΑΤΟΛΙΣΜΟΥ  
ΚΛΙΜΑΚΑ 1:50000

Ανήκει στην με αριθμό ..... Απόφαση  
**218087/3-5-23**

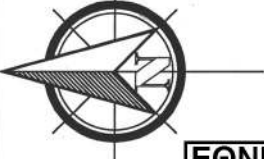
ΤΟΠΟΓΡΑΦΙΚΟ ΔΙΑΓΡΑΜΜΑ

Έκταση εμβαδού 8.180,57 στην θέση «Παπαγιάννη», τ.κ. «Άγιος Άννας», Δήμου «Πύργου», Π.Ε. «Ηλείας» για την οποία προτείνεται η κτηρή ως αναδασωτέας λόγω πυρκαγιάς που εξέρχεται στις 12-04-2023  
Ε = 8.180,57 τ.μ.  
Κλίμακα 1:2000

Ε = 8.180,57 τ.μ.

Θέση "Παπαγιάννη", τ.κ. "Άγιος Άννας",  
Δήμου "Πύργου", Π.Ε. "Ηλείας"  
ΚΛΙΜΑΚΑ 1:2000



**ΕΘΝΙΚΟ ΤΥΠΟΓΡΑΦΕΙΟ**  
Για τεχνικούς λόγους στο σχεδιάγραμμα,  
από το ηλεκτρονικό αρχείο, έγινε  
σμίκρυνση κατά ποσοστό **82%**

Πίνακας Συντεταγμένων Κορυφών		Σ/Κ	X	Y	Σ/Κ	X	Y
0	290800,006	4182735,404	13	290883,738	4182733,286		
1	290804,826	4182756,632	14	290882,165	4182730,044		
2	290810,903	4182767,671	15	290884,678	4182721,842		
3	290822,606	4182786,934	16	290884,149	4182711,788		
4	290828,546	4182794,611	17	290884,414	4182704,644		
5	290833,217	4182794,206	18	290887,192	4182693,796		
6	290847,372	4182787,724	19	290887,348	4182667,628		
7	290861,660	4182774,627	20	290885,512	4182679,787		
8	290874,624	4182762,191	21	290845,196	4182682,178		
9	290893,013	4182745,787	22	290845,673	4182659,290		
10	290894,107	4182741,530	23	290829,617	4182651,814		
11	290894,203	4182741,157	0	290800,006	4182735,404		
12	290889,007	4182737,499					

**ΘΕΩΡΗΘΗΚΕ**  
Πάτρα.....  
Ο Επιθεωρητής Εφαρμογής  
Δασικής Πολιτικής (Π.Δ.Ε&Ι.)  
ΝΙΚΙΤΑΣ ΜΑΖΙΣ  
03.05.2023 12:16

**Ο Συντάκτης**  
Πύργος.....  
Ο Δασάρχης Πύργου  
ΡΑΝΑΓΙΟΤΙΣ ΛΑΤΤΑΣ  
24.04.2023 10:23  
Δρ. Παναγιώτης Λάττας  
Δασολόγος με βαθμό Α'

ΚΩΝΣΤΑΝΤΙΝΟΣ ΠΥΛΑΡΙΝΟΣ  
24.04.2023 10:21  
Πυλαρινός Κωνσταντίνος  
Δασολόγος με Α' Βαθμό



Η απόφαση αυτή να δημοσιευθεί στην Εφημερίδα της Κυβερνήσεως.

Πάτρα, 3 Μαΐου 2023

Με εντολή Γενικού Γραμματέα Δασών  
Ο Προϊστάμενος Επιθεώρησης  
Εφαρμογής Δασικής Πολιτικής  
Πελοποννήσου, Δυτικής Ελλάδας και Ιονίου  
ΝΙΚΗΤΑΣ ΜΑΖΗΣ

Αριθμ. 12085 (4)

**Αναγνώριση τμήματος οδού ως προϋφιστάμενου του 1923, σε εκτός σχεδίου περιοχή, στη θέση «ΒΟΪΔΟΜΑΝΔΡΑ ή ΠΗΓΑΔΑΚΙΑ» Δ.Ε. Εξωμβούργου, Δήμου Τήνου, νήσου Τήνου Ν. Κυκλάδων Περιφέρειας Νοτίου Αιγαίου, διερχόμενη και έμπροσθεν της ιδιοκτησίας των Γάσπαρη Ανάργυρου και Ιωάννη.**

Η ΓΡΑΜΜΑΤΕΑΣ  
ΑΠΟΚΕΝΤΡΩΜΕΝΗΣ ΔΙΟΙΚΗΣΗΣ ΑΙΓΑΙΟΥ

Έχοντας υπόψη:

1. Τον ν. 2503/30.05.1997 (Α' 107).
2. Τις διατάξεις των άρθρων 6, 6Α, 6Β και 280 του ν. 3852/2010 «Νέα Αρχιτεκτονική της Αυτοδιοίκησης και της Αποκεντρωμένης Διοίκησης - Πρόγραμμα Καλλικράτης» (Α' 87).
3. Το π.δ. 143/2010 «Οργανισμός της Αποκεντρωμένης Διοίκησης Αιγαίου» (Α' 236).
4. Το ν.δ. 17.7.1923 «Περί σχεδίων πόλεων, κωμών και συνοικισμών του Κράτους και οικοδομής αυτών» (Α' 228) και ειδικότερα την παρ. 4 του άρθρου 20 αυτού.
5. Την υπ' αρ. 13732/02-04-2020 απόφαση Συντονιστή Αποκεντρωμένης Διοίκησης Αιγαίου «Συγκρότηση Συμβουλίου Πολεοδομικών Θεμάτων και Αμφισβητήσεων (ΣΥΠΟΘΑ) Α του ν. 4495/2017, Περιφερειακής Ενότητας (Π.Ε.) Σύρου για τις Π.Ε. Κυκλάδων της Περιφέρειας Νοτίου Αιγαίου» (ΑΔΑ: ΩΘΟΥΟΡ11-1ΦΔ).
6. Την υπ' αρ. 23443/12-6-2020 απόφαση Συντονιστή Αποκεντρωμένης Διοίκησης Αιγαίου «Τροποποίηση της υπ' αρ. 13732/2-4-2020 απόφασης "Συγκρότηση Συμβουλίου Πολεοδομικών Θεμάτων (ΣΥ.ΠΟ.Θ.Α.) Α του ν. 4495/2017, Περιφερειακής Ενότητας (Π.Ε.) Σύρου για τις (Π.Ε.) Κυκλάδων της Περιφέρειας Νοτίου Αιγαίου"» (ΑΔΑ ΩΘ3ΠΟΡ11-ΚΒΗ).
7. Την υπ' αρ. 39647/10-9-2020 απόφαση Συντονιστή Αποκεντρωμένης Διοίκησης Αιγαίου «Τροποποίηση της υπ' αρ. 13732/2-4-2020 απόφασης "Συγκρότηση Συμβουλίου Πολεοδομικών Θεμάτων (ΣΥ.ΠΟ.Θ.Α.) Α του ν. 4495/2017, Περιφερειακής Ενότητας (Π.Ε.) Σύρου για τις (Π.Ε.) Κυκλάδων της Περιφέρειας Νοτίου Αιγαίου", όπως τροποποιήθηκε με την υπ' αρ. 23443/12-6-2020 απόφαση και ισχύει» (ΑΔΑ: Ω269ΟΡ11- 2Ι9).
8. Τον ν. 4495/2017 «Έλεγχος και προστασία του δομημένου περιβάλλοντος και άλλες διατάξεις» (Α' 167) και την υπ' αρ. 1/2017/16-11-2017 εγκύκλιο του ΥΠΕΝ

σχετικά με διευκρινίσεις για τις μεταβατικές διατάξεις του νόμου αυτού.

9. Τον ν. 4495/2017 (Α' 167), άρθρα 20, 21 με τις τροποποιήσεις του ν. 4546/2018 (Α' 101) και το άρθρο 60 του ν. 4643/2019 (Α' 193) και το άρθρο 108 του ν. 4674/2020 (Α' 53).

10. Το π.δ. 24/1985 (Δ' 270).

11. Τον ν. 3212/2003 (Α' 308).

12. Την εγκύκλιο 6-2011 (υπ' αρ. οικ.27610/21.6.2011) της Δ.Ο.Κ.Κ. του Υ.Π.Ε.Κ.Α.

13. Την εγκύκλιο 1-2011 (υπό στοιχεία οικ.7409/ΑΦ2.6/3.8.2011) της Γενικής Διεύθυνσης ΧΩ.Π.Ε.ΠΟ. Α.Δ. Αιγαίου, ως επανελήφθη στο ορθόν την 1-3-2012.

14. Το υπό στοιχεία 14720/2185/Φ.2.6/10.7.2012 έγγραφο της Γενικής Διεύθυνσης ΧΩ.Π.Ε.ΠΟ. Α.Δ. Αιγαίου.

15. Το υπό στοιχεία 4254/Φ.2.6ΔΤΕ/21.01.2016 έγγραφο της Γενικής Διεύθυνσης Χωροταξικής και Περιβαλλοντικής Πολιτικής Αποκεντρωμένης Διοίκησης Αιγαίου με θέμα: «Περί του υπό στοιχεία 14720/2185/Φ.2.6/10.07.2012 εγγράφου της ΑΔΑ-επιστολή σας υπ' αρ. 14694/08.12.2015».

16. Το με υπό στοιχεία ΥΠΕΝ/ΔΠΟΛΣ/47391/1214/24.05.2019 έγγραφο της Διεύθυνσης Πολεοδομικού Σχεδιασμού της Γενικής Διεύθυνσης Πολεοδομίας του ΥΠΕΝ και το υπ' αρ. 38/2019 πρακτικό του ΣΤΕ.

17. Την υπό στοιχεία ΑΔΑι 19779/16.4.2021 αίτηση του Γάσπαρη Ιωάννη για την «Αναγνώριση οδού ως προϋφιστάμενης του 1923 σε εκτός σχεδίου περιοχή, στη θέση "ΒΟΪΔΟΜΑΝΔΡΑ ή ΠΗΓΑΔΑΚΙΑ" Δ.Ε. Εξωμβούργου του Δήμου Τήνου, νήσου Τήνου Ν. Κυκλάδων της Περιφέρειας Νοτίου Αιγαίου», με συνημμένο φάκελο-δικαιολογητικά, ο οποίος περιείχε τεχνική έκθεση, τίτλους ιδιοκτησίας, χάρτη ΓΥΣ 1:5000, φωτογραφική αποτύπωση, πρόσφατη αεροφωτογραφία της περιοχής (απόσπασμα Google Earth), τοπογραφικό διάγραμμα του γηπέδου, τεχνική έκθεση φωτοερμηνείας κ.λπ. στοιχεία.

18. Το υπ' αρ. 39334/19.08.2021 έγγραφο της Διεύθυνσης Π.Ε.ΧΩ.ΣΧ. Νοτίου Αιγαίου της Αποκεντρωμένης Διοίκησης Αιγαίου με το οποίο ζητήθηκαν συμπληρωματικά στοιχεία του φακέλου.

19. Την υπό στοιχεία ΑΔΑι 59592/9.12.2021 αίτηση του Γάσπαρη Ιωάννη με συνημμένα συμπληρωματικά στοιχεία.

20. Την υπό στοιχεία ΑΔΑι 36456/2.8.2022 αίτηση του Γάσπαρη Ανάργυρου με συνημμένα συμπληρωματικά στοιχεία.

21. Το υπ' αρ. 41498/26.08.2022 έγγραφο της Διεύθυνσης Π.Ε.ΧΩ.ΣΧ. Νοτίου Αιγαίου της Αποκεντρωμένης Διοίκησης Αιγαίου με το οποίο ζητήθηκαν συμπληρωματικά στοιχεία του φακέλου.

22. Την υπό στοιχεία ΑΔΑι 43197/6.9.2022 αίτηση του Γάσπαρη Ανάργυρου με συνημμένα συμπληρωματικά στοιχεία.

23. Το υπ' αρ. 56299/15.11.2022 έγγραφο της Διεύθυνσης Π.Ε.ΧΩ.Σ Ν. Αιγαίου της Α.Δ. Αιγαίου προς τη Διεύθυνση Υδάτων Νοτίου Αιγαίου της Α.Δ. Αιγαίου με θέμα «Διαδικασία αναγνώρισης οδού ως προϋφιστάμενη του 1923 σε εκτός σχεδίου περιοχή - Αίτημα σχετικό για τη θέση "ΒΟΪΔΟΜΑΝΔΡΑ ή ΠΗΓΑΔΑΚΙΑ" Δ.Ε. Εξωμβούργου Δήμου Τήνου νήσου Τήνου ενδιαφερόμενου Γάσπαρη Ιωάννη του Νικολάου».

24. Το υπ' αρ. 63490/22.12.2022 Ο.Ε. στις 13.1.2023 έγγραφο της Διεύθυνσης Υδάτων Νοτίου Αιγαίου της Α.Δ. Αιγαίου με θέμα «Σχετικά με τον χαρακτήρα τμήματος του γεωγραφικού αναγλύφου, στη θέση "Βοϊδόμανδρα" της Τ.Κ. Υστερνίων του Δήμου Τήνου» σύμφωνα με το οποίο η προς αναγνώριση οδός δεν ταυτίζεται με ρέμα, ούτε υπάρχει ρέμα.

25. Το υπ' αρ. 3918/13.02.2023 έγγραφο της Διεύθυνσης Π.Ε.ΧΩ.Σ Ν. Αιγαίου της Α.Δ. Αιγαίου προς το αρμόδιο ΣΥ.ΠΟ.Θ.Α. Α Π.Ε. Σύρου με θέμα «Διαβίβαση φακέλου και εισήγησης σχετικά με Αναγνώριση οδού σε εκτός σχεδίου περιοχή του Δήμου Τήνου της νήσου Τήνου, στη θέση "ΒΟΪΔΟΜΑΝΔΡΑ ή ΠΗΓΑΔΑΚΙΑ" Δ.Ε. Εξωμβούργου του Δήμου Τήνου διερχόμενης έμπροσθεν και της ιδιοκτησίας των ΓΑΣΠΑΡΗ Ανάργυρου και Ιωάννη ως προϋφιστάμενη του 1923» και τη συνημμένη εισήγηση σε αυτό.

26. Την υπό στοιχεία Α οικ. 11/01.03.2023 νόμιμη πρόσκληση μελών του ΣΥ.ΠΟ.Θ.Α. Α Περιφερειακής Ενότητας (Π.Ε.) Σύρου για τις Π.Ε. Κυκλάδων Π.Ν.Α. (ν. 4495/2017).

27. Την υπό στοιχεία Α οικ. 12/01.03.2023 πρόσκληση ενδιαφερομένων ΣΥ.ΠΟ.Θ.Α. Α Περιφερειακής Ενότητας (Π.Ε.) Σύρου για τις Π.Ε. Κυκλάδων Π.Ν.Α. (ν. 4495/2017).

28. Την ομόφωνη γνώμη του ΣΥ.ΠΟ.Θ.Α. Α Π.Ε. Σύρου που διατυπώθηκε στην πράξη 6η πρακτικών της 1ης Συνεδρίασης 2023 1ης αυτού ημέρας 10.03.2023 υπέρ της αναγνώρισης ως προϋφιστάμενου του 1923 του τμήματος της οδού σε εκτός σχεδίου περιοχή ως γνωμοδοτεί στην πράξη αυτή το ΣΥ.ΠΟ.Θ.Α. Α Π.Ε. Σύρου.

29. Το υπό στοιχεία Α27/17.03.2023 έγγραφο του ΣΥ.ΠΟ.Θ.Α. Α Π.Ε. Σύρου κοινοποίησης της πράξης 6ης της 1ης συνεδρίασης ΣΥ.ΠΟ.Θ.Α. Α 2023 στις 10.03.2023 και διαβίβασης της γνωμοδότησής του αυτής στη Διεύθυνση Π.Ε.ΧΩ.Σ. Νοτίου Αιγαίου Α.Δ.Αι. και στους ενδιαφερόμενους.

30. Το γεγονός ότι από, τα στοιχεία των φακέλων ήτοι: τίτλους ιδιοκτησίας γηπέδων, τεχνική έκθεση μηχανικού, Τοπογραφικό Διάγραμμα, αεροφωτογραφία περιοχής ετών 1945 και 1960, φωτογραφική αποτύπωση, κ.λπ. όπως αναλυτικότερα αναφέρονται στο προοίμιο εισήγησης της Υπηρεσίας, (25) σχετικό, και την βάσει αυτών των στοιχείων γνωμοδότηση του ΣΥ.ΠΟ.Θ.Α. Α Π.Ε. Σύρου, προκύπτει η ύπαρξη του τμήματος της οδού πριν από το έτος 1923 έως σήμερα.

31. Το γεγονός ότι από τον έλεγχο της Υπηρεσίας προκύπτει ότι το τμήμα οδού που αναφέρεται στο θέμα δεν ευρίσκεται εντός περιοχής ευαίσθητης ήτοι περιοχή ειδικής προστασίας του φυσικού περιβάλλοντος και χαρακτηρισμένης αρμοδίως (δεν βρίσκεται σε περιοχή δικτύου Natura 2000, απόλυτης προστασίας, αρχαιολογικού χώρου, δεν διέρχεται από έκταση που διέπεται από τη δασική νομοθεσία κ.λπ.).

32. Το γεγονός ότι η υπό αναγνώριση οδός έχει σύνδεση με επαρχιακή οδό Τριπόταμος - Ιστέρνια - Όρμος Πανόρμου δια Κάμπου, Καρδιανής (Α' 47/1956).

33. Την υπ' αρ. οικ 81434/9157/31.12.2013 απόφαση Γ.Γ. της ΑΔΑι «Αναπλήρωση Προϊσταμένου Γενικής Διεύθυνσης Χωροταξικής και Περιβαλλοντικής Πολιτικής της Αποκεντρωμένης Διοίκησης Αιγαίου».

34. Τον ν. 4915/24.3.2022 (Α' 63) και ειδικά του άρθρου 54 αυτού.

35. Την υπ' αρ. 86784/19.12.2022 (Υ.Ο.Δ.Δ. 1183, ΑΔΑ: 6ΙΗ446ΜΤΛ6-ΤΩ1) απόφαση του Υπουργού Εσωτερικών, με την οποία η Μαριάννα Νικολαΐδου διορίζεται Γραμματέας Αποκεντρωμένης Διοίκησης Αιγαίου.

36. Την υπ' αρ. 1239/18-01-2023 (Β' 240, ΑΔΑ: 6Υ4ΜΟΡ11-ΩΣΙ) απόφαση της Γραμματέως Α.Δ. Αιγαίου περί μεταβίβασης αρμοδιοτήτων και παροχής εξουσιοδότησης υπογραφής διοικητικών πράξεων και εγγράφων «Με εντολή Γραμματέα» στον/-ην Προϊστάμενο/-η της Γενικής Διεύθυνσης Χωροταξικής, Περιβαλλοντικής και Αγροτικής Πολιτικής της Αποκεντρωμένης Διοίκησης Αιγαίου και στους/-ις Προϊσταμένους/-ες των οργανικών μονάδων αυτής.

37. Το γεγονός ότι με βάση την παραπάνω (36) σχετική απόφαση Γραμματέως Α.Δ. Αιγαίου (Β' 240/2023), η υπογραφή της παρούσης ανήκει στην Γραμματέα της Α.Δ. Αιγαίου, αποφασίζουμε:

Την αναγνώριση ως προϋφιστάμενου του 1923 του τμήματος οδού σε εκτός σχεδίου περιοχή στη θέση «ΒΟΪΔΟΜΑΝΔΡΑ ή ΠΗΓΑΔΑΚΙΑ» Δ.Ε. Εξωμβούργου Δήμου Τήνου, νήσου Τήνου Ν. Κυκλάδων Περιφέρειας Νοτίου Αιγαίου, όπως περιγράφεται από τα σημεία 1, 2, 3, 4, 5, 6, 7, ..... 30, 31, 32 και 33 με κόκκινη γραμμή όπως αυτή εμφανίζεται στο συνημμένο απόσπασμα χάρτη ΓΥΣ κλ. 1:5000 (αριθμ. σχεδ. Τ1).

Οι συντεταγμένες των πιο πάνω σημείων αναγράφονται στον πίνακα συντεταγμένων σε ΕΓΣΑ '87, που είναι προσαρτημένος στο συνημμένο χάρτη ΓΥΣ (απόσπασμα).

Η παραπάνω αναγνώριση αφορά στην υπόσταση προ του 1923 του τμήματος της οδού ως όδευση αναφερόμενη με τις παραπάνω συντεταγμένες στο σύστημα αναφοράς ΕΓΣΑ '87 και δεν αφορά γεωμετρικά τεχνικά χαρακτηριστικά αυτής που μπορεί να έχουν αλλάξει με το χρόνο, επίσης αφορά αναγνώριση υπόστασης του τμήματος της οδού ως περιγράφεται παραπάνω.

Η απόφαση αυτή συνοδεύεται από τον από Αύγουστο του 2022 Χάρτη ΓΥΣ (Τ1/1:5000), του μηχανικού Ηλία Κων. ΦΡΕΝΤΖΟΥ, ο οποίος θεωρείται και υπογράφεται από τον Προϊστάμενο της Διεύθυνσης Περιβάλλοντος Χωροταξίας και Χωρικού Σχεδιασμού Νοτίου Αιγαίου, Αποκεντρωμένης Διοίκησης Αιγαίου ή τον νόμιμο αναπληρωτή του, σύμφωνα με το τελευταίο εδάφιο της παρ. Α2, του άρθρου 2, της (36ης) σχετικής.

Η οδός αυτή δεν αποτελεί κύρια Δημοτική οδό κατά τις διατάξεις του π.δ. 24.5.1985 (Δ' 270).

Η παρούσα απόφαση δεν αφορά, ούτε επιτρέπει επεμβάσεις στα μορφολογικά στοιχεία του παραπάνω τμήματος της οδού.

Η ισχύς της παρούσας απόφασης αρχίζει από την δημοσίευσή της, στην Εφημερίδα της Κυβερνήσεως.



Η απόφαση αυτή με τον συνοδευτικό χάρτη να δημοσιευθεί στην Εφημερίδα της Κυβερνήσεως.

Πειραιάς, 3 Μαΐου 2023

Η Γραμματέας Αποκεντρωμένης Διοίκησης  
ΜΑΡΙΑΝΝΑ ΝΙΚΟΛΑΪΔΟΥ