



ΕΦΗΜΕΡΙΔΑ ΤΗΣ ΚΥΒΕΡΝΗΣΕΩΣ ΤΗΣ ΕΛΛΗΝΙΚΗΣ ΔΗΜΟΚΡΑΤΙΑΣ

2 Μαΐου 2023

ΤΕΥΧΟΣ ΤΕΤΑΡΤΟ

Αρ. Φύλλου 337

ΠΕΡΙΕΧΟΜΕΝΑ

ΑΠΟΦΑΣΕΙΣ

1. Εν μέρει ανάκληση απόφασης αναδάσωσης για έκταση 347.819,25 τ.μ., λόγω: α) μη υπαγωγής αυτής στις διατάξεις και τους περιορισμούς της δασικής νομοθεσίας και β) μη ακριβούς εντοπισμού στις θέσεις [Κουτσουπιά, Μέλεγω, Γεφύρι, Κάμπος, Περιβόλι, Κλέσουρα, Λακκούλες, Κουκούγερας, Παλιόκαμπος κ.λπ.], Τοπικής Κοινότητας Μεταξάδας, Δημοτικής Ενότητας Νέστορος, του Δήμου Πύλου - Νέστορος, Νομού Μεσσηνίας.
2. Καθορισμός του οδικού τμήματος «Αγ. Νικόλαος - Καλό Χωριό» της ΠΕΟ 90 ως Τριτεύοντος Εθνικού Οδικού Δικτύου της Χώρας.

ΑΠΟΦΑΣΕΙΣ

Αριθμ. 185755

(1)

Εν μέρει ανάκληση απόφασης αναδάσωσης για έκταση 347.819,25 τ.μ., λόγω: α) μη υπαγωγής αυτής στις διατάξεις και τους περιορισμούς της δασικής νομοθεσίας και β) μη ακριβούς εντοπισμού στις θέσεις [Κουτσουπιά, Μέλεγω, Γεφύρι, Κάμπος, Περιβόλι, Κλέσουρα, Λακκούλες, Κουκούγερας, Παλιόκαμπος κ.λπ.], Τοπικής Κοινότητας Μεταξάδας, Δημοτικής Ενότητας Νέστορος, του Δήμου Πύλου - Νέστορος, Νομού Μεσσηνίας.

Ο ΓΕΝΙΚΟΣ ΓΡΑΜΜΑΤΕΑΣ ΔΑΣΩΝ ΤΟΥ
ΥΠΟΥΡΓΕΙΟΥ ΠΕΡΙΒΑΛΛΟΝΤΟΣ ΚΑΙ ΕΝΕΡΓΕΙΑΣ

Έχοντας υπόψη:

1. Τις διατάξεις των άρθρων 24 παρ. 1 και 117 παρ. 3 του Συντάγματος.
2. Τις διατάξεις του άρθρου 90 του Κώδικα νομοθεσίας για την Κυβέρνηση και τα κυβερνητικά όργανα (π.δ. 63/2005, Α' 98) το οποίο διατηρήθηκε σε ισχύ με την παρ. 22 του άρθρου 119 του ν. 4622/2019 (Α' 133).
3. Τις διατάξεις της παρ. 4 του άρθρου 44 του ν. 998/1979, όπως έχει προστεθεί με το άρθρο 36 του ν. 3698/2008 και αντικαταστάθηκε με το άρθρο 35 παρ. 3 του ν. 4280/2014 «Περιβαλλοντική αναβάθμιση

και ιδιωτική πολεοδόμηση - Βιώσιμη ανάπτυξη οικισμών Ρυθμίσεις δασικής νομοθεσίας και άλλες διατάξεις» και τις διατάξεις των παρ. 5 και 6 του ίδιου άρθρου, όπως προστέθηκαν με το άρθρο 74 του ν. 4986/2022 (Α' 204).

4. Τις διατάξεις της παρ. 17 του άρθρου 36 του ν. 4061/2012, όπως προστέθηκε με το άρθρο 49 παρ. 2 του ν. 4280/2014.

5. Τις διατάξεις του άρθρου 17 παρ. 9 του ν. 3889/2010, όπως προστέθηκε με το άρθρο 2 παρ. 3 του ν. 4462/2017.

6. Τις διατάξεις του ν. 3861/2010 «Ενίσχυση της διαφάνειας με την υποχρεωτική ανάρτηση νόμων και πράξεων των κυβερνητικών, διοικητικών και αυτοδιοικητικών οργάνων στο διαδίκτυο «Πρόγραμμα Διαύγεια» και άλλες διατάξεις.

7. Τις διατάξεις της από 13-8-2021 Π.Ν.Π. «Έκτακτα μέτρα για την αποτελεσματική προστασία και την ταχεία αποκατάσταση του φυσικού περιβάλλοντος, την άμεση στήριξη των πληγέντων από τις πυρκαγιές του Ιουλίου/Αυγούστου 2021 και συναφείς διατάξεις (Α' 143), η οποία κυρώθηκε με το άρθρο 2 του ν. 4824/2021 (Α' 156).

8. Τον ν. 4824/2021 «Κύρωση: α) της από 5.8.2021 Πράξης Νομοθετικού Περιεχομένου "Έκτακτα μέτρα για την αντιμετώπιση του κινδύνου πυρκαγιών" (Α' 138) και β) της από 13.8.2021 Πράξης Νομοθετικού Περιεχομένου "Έκτακτα μέτρα για την αποτελεσματική προστασία και την ταχεία αποκατάσταση του φυσικού περιβάλλοντος, την άμεση στήριξη των πληγέντων από τις πυρκαγιές του Ιουλίου/Αυγούστου 2021 και συναφείς διατάξεις" (Α' 143) και άλλες διατάξεις» (Α' 156), άρθρο 3 «Κάθετη οργάνωση και υπαγωγή των Δασικών Υπηρεσιών στο Υπουργείο Περιβάλλοντος και Ενέργειας».

9. Το Β' Μέρος «Διατάξεις για την ολοκλήρωση της μεταφοράς των δασικών υπηρεσιών στο Υπουργείο Περιβάλλοντος και Ενέργειας» του ν. 4915/2022 (Α' 63).

10. Την υπό στοιχεία ΥΠΕΝ/ΔΔΥ/48478/3594/16-5-2022 κοινή υπουργική απόφαση «Καθορισμός των διοικητικών λεπτομερειών μεταφοράς των δασικών υπηρεσιών, του αντίστοιχου προσωπικού και λοιπών θεμάτων της παρ. 5 του άρθρου τρίτου της από 13.8.2021 Πράξης Νομοθετικού Περιεχομένου (Α' 143) η οποία κυρώθηκε με το άρθρο 2 του ν. 4824/2021 (Α' 156)» (Β' 2415).

11. Το π.δ. 132/2017 «Οργανισμός Υπουργείου Περιβάλλοντος και Ενέργειας (Υ.Π.ΕΝ) (Α' 160), όπως τροποποιήθηκε και ισχύει με το π.δ. 29/2022 (Α' 77).

12. Το άρθρο 1 του π.δ. 6/2022 «Σύσταση και μετονομασία Γενικών Γραμματειών, σύσταση Ειδικής Γραμματείας, μεταφορά υπηρεσιών και αρμοδιοτήτων» (Α' 17) με το οποίο συστάθηκε Γενική Γραμματεία Δασών.

13. Τις διατάξεις των άρθρων 47 έως 55 του ν. 4915/2022 (Α' 632).

14. Την υπ' αρ. 160635/10-9-2021 διαπιστωτική πράξη Συντονιστή Α.Δ.Π.Δ.Ε. και Ι. «Μεταφορά προσωπικού των Δασικών Υπηρεσιών της Αποκεντρωμένης Διοίκησης Πελοποννήσου, Δυτικής Ελλάδας και Ιονίου στο Υπουργείο Περιβάλλοντος και Ενέργειας» (Β' 4493).

15. Την υπό στοιχεία ΥΠΕΝ/ΔΔΥ/50878/3749/20-5-2022 εγκύκλιο διαταγή ΥΠΕΝ «Εγκύκλιες οδηγίες για τη λειτουργία των Περιφερειακών Δασικών Υπηρεσιών, χρήση λογοτύπου» (ΨΓΒΩ4653Π8-ΩΧ6).

16. Την υπό στοιχεία οικ. ΥΠΕΝ/ΥΠΡΓ/11835/1139/08.02.2022 (ΥΟΔΔ 76) κοινή υπουργική απόφαση του Πρωθυπουργού και του Υπουργού Π.Ε.Ν.: «Διορισμός Γενικού Γραμματέα Δασών του Υπουργείου Περιβάλλοντος και Ενέργειας».

17. Την υπό στοιχεία ΥΠΕΝ/ΔΔΥ/62511/4542/17-06-2022 (Β' 3145) διαπιστωτική πράξη κατάταξης και τοποθέτησης του προσωπικού των Περιφερειακών Δασικών Υπηρεσιών του Υπουργείου Περιβάλλοντος και Ενέργειας.

18. Την υπό στοιχεία ΥΠΕΝ/ΔΝΕΠ/83988/2740/25-8-2022 (Β' 4528) απόφαση εξουσιοδότησης με δικαίωμα υπογραφής του Γ.Γ. Δασών του Υπ.Π.Ε.Ν., κατά λόγο αρμοδιότητας στους Προϊσταμένους των Επιθεωρήσεων Εφαρμογής Δασικής Πολιτικής.

19. Τις διατάξεις του ν. 3208/2003 (Α' 303).

20. Τις διαταγές του Υπουργείου Γεωργίας υπ' αρ.: α) 160417/1180/8-7-1980, β) 182447/3049/24-9-1980, γ) 168692/3318/5-10-1981, δ) 85144/1468/9-9-1992 ε) 60284/365/26-1-1994, στ) οικ. 105204/2793/31-7-2002, ζ) την υπ' αρ. 158/1978 γνωμοδότηση του Νομικού Συμβουλίου του Κράτους.

21. Την υπ' αρ. 117080/6353/13-11-2014 εγκύκλιο διαταγή της Γενικής Δ/σης Ανάπτυξης και Προστασίας Δασών και Αγροπεριβάλλοντος του Υ.Π.Ε.Κ.Α. «Περί της διαδικασίας άρσης ή ανάκλησης αποφάσεων αναδάσωσης».

22. Την υπ' αρ. 124581/2774/26.5.2015 Δ/γή Υ.Π.Α.Π.Ε.Ν. «Περί της διαδικασίας άρσης ή ανάκλησης αποφάσεων αναδάσωσης - Διευκρινίσεις».

23. Το υπ' αρ. 153373/441/22-2-2017 έγγραφο Υπ.Π.Ε.Ν. (ΑΔΑ:61ΤΗ4653Π8-Ω7Θ) «Περιοχές κηρυγμένων αναδασωτέων εκτάσεων στους αναρτημένους δασικούς χάρτες».

24. Την υπ' αρ. 95099/5160/12-10-2021 εγκύκλιο διαταγή του Υπ.Π.Ε.Ν. «Περί ανάκλησης αποφάσεων αναδασωτέων, εκτάσεων μη υπαγομένων στις προστατευτικές διατάξεις της δασικής νομοθεσίας, λόγω συμπεριληψής τους στους δασικούς χάρτες ως τμήματα ευρύτερης αναδασωτέας».

25. Την υπ' αρ. 169536/1516/19-4-2012 εγκύκλιο διαταγή Υπ.Π.Ε.Κ.Α. (ΑΔΑ: Β4ΩΜ0-ΜΥΛ) «Οδηγίες εφαρμογής διατάξεων του ν. 4061/2012».

26. Τις από 7-9-2022 αιτήσεις της Ελευθερίας Ζήγου κατοίκου Αθηνών για την άρση απόφασης αναδάσωσης από εκτάσεις στις θέσεις [Γεφύρι και Μέλεγω], Τοπικής Κοινότητας Μεταξάδας, Δημοτικής Ενότητας Νέστορος, του Δήμου Πύλου - Νέστορος.

27. Τις από 28-11-2022 αιτήσεις του Φωτίου Καλύβα κατοίκου Βάρης για την άρση απόφασης αναδάσωσης από εκτάσεις στην περιοχή Τοπικής Κοινότητας Μεταξάδας, Δημοτικής Ενότητας Νέστορος, του Δήμου Πύλου - Νέστορος.

28. Την υπ' αρ. 5125/26-11-2007 απόφαση Γ.Γ.Π.Π. με την οποία κηρύχθηκε αναδασωτέα έκταση 7.636,790 στρεμμάτων στις στην περιοχή των Δημοτικών διαμερισμάτων Μεταξάδας, Χώρας, Δήμου Νέστορος, Μουζακίου, Δήμου Γαργαλιάνων και Μεταμόρφωσης, Δήμου Παπαφλέσσα, Νομού Μεσσηνίας (Δ' 72/2009).

29. Το γεγονός ότι στο σώμα της απόφασης αναδάσωσης αναφέρεται ότι: «...στο περίγραμμα της οποίας εμπεριέχονται και εκτάσεις εμβαδού 1.891,790 στρεμμάτων άλλης μορφής και χρήσης(γεωργικές εκτάσεις)».

30. Την υπό στοιχεία ΔΥ/14-3-2023 αναφορά του Δασοπόνου Κωνσταντίνου Παπαγιάννη, στην οποία προτείνει την ανάκληση από έκταση συνολικού εμβαδού 347.819,25 τ.μ. [συμπεριλαμβανομένων και των αιτουμένων από τους Ελευθερία Ζήγου και Φώτιο Καλύβα εκτάσεων], για τους διαλαμβανόμενους σε αυτή λόγους. Για την έκταση αυτή δεν ισχύει Πρωτόκολλο Διοικητικής Αποβολής, ούτε προέρχεται από παραχώρηση.

31. Την υπό στοιχεία ΔΥ/5-4-2023 Έκθεση Φωτοερμηνείας της Δασολόγου του Δασαρχείου Κυπαρισσίας Ιωάννας Αβδίκου στην οποία αναφέρεται ότι η ανωτέρω έκταση των 347.819,25 τ.μ. το έτος 1945 εμφανίζεται ως ασκεπής αγρός, ενώ τα έτη 1997 και 2008 καλλιεργείται με σταφιαμπελώνες και δεντροκομική καλλιέργεια (ελαιόδεντρα), μέχρι και σήμερα.

32. Το γεγονός ότι η εν λόγω έκταση στον θεωρημένο δασικό χάρτη [υπ' αρ. 27116/12-2-2021 απόφαση Δ/ντη Δασών Μεσσηνίας (ΑΔΑ: 6Ε2ΑΟΡ1Φ-41Μ)] έχει τα χαρακτηριστικά φυτοκόλυψης «Α.Ν.» [με επιπλέον πληροφορία «Α.Α.»] και έχει εξαιρεθεί της Μερικής Κύρωσης του Δασικού Χάρτη, σύμφωνα με την υπ' αρ. 150515/15-9-2022 απόφαση Δ/ντή Δασών Μεσσηνίας (ΑΔΑ: 6ΩΝ04653Π8-796) και την υπ' αρ. 381816/27-10-2022 απόφαση Γ.Γ. Δασών (Δ' 791/2022).

33. Την υπ' αρ. 175566/6-4-2023 θετική εισήγηση του Δασαρχείου Κυπαρισσίας.

34. Την σύμφωνη γνώμη της Διεύθυνσης Δασών Μεσσηνίας, αποφασίζουμε:

Ανακαλούμε μερικώς την υπ' αρ. 5125/26-11-2007 απόφαση Γ.Γ.Π.Π. (Δ' 72/2009) ως προς την έκταση εμβαδού 347.819,25 τ.μ. (τριακοσίων σαράντα επτά χιλιάδων οκτακοσίων δεκαεννέα τετραγωνικών μέτρων και είκοσι πέντε εκατοστών τετραγωνικού μέτρου), στις θέσεις [Κουτσουπιά, Μέλεγω, Γεφύρι, Κάμπος, Περιβόλι, Κλέσουρα, Λακούλες, Κουκούγερας, Παλιόκαμπος κ.λπ.], Τοπικής Κοινότητας Μεταξάδας, Δημοτικής Ενότητας Νέστορος, του Δήμου Πύλου - Νέστορος, Νομού Μεσσηνίας η οποία περιγράφεται από τα στοιχεία 1, 2, 3, ...169, 170, 171, 1) και απεικονίζεται στο από 13-3-2023

τοπογραφικό διάγραμμα με κλίμακα 1:4.500 που συνέταξε ο Δασοπόνος του Δασαρχείου Κυπαρισσίας Κωνσταντίνος Παπαγιάννης και το οποίο συνοδεύει της απόφασή μας, επειδή:

α) η εν λόγω έκταση είχε ανέκαθεν αγροτική μορφή πριν και μετά την εκδήλωση της πυρκαγιάς το έτος 2007 και ως εκ τούτου δε υπάγεται στις διατάξεις και τους περιορισμούς της δασικής νομοθεσίας και

β) δεν εντοπίζεται και δεν περιγράφεται με ακρίβεια στο συνημμένο στην ανωτέρω απόφαση, τοπογραφικό διάγραμμα.

Έχει όρια:

Ανατολικά: Εκτάσεις μη δασικού χαρακτήρα, που εμπεριέχονται στην υπ' αρ. 5125/2007 αναδασωτέα απόφα-

ση και αναδασωτέα έκταση δασικού χαρακτήρα (αριθμ. απόφ. 5125/2007 αναδάσωσης).

Δυτικά: Εκτάσεις μη δασικού χαρακτήρα, που εμπεριέχονται στην υπ' αρ. 5125/2007 αναδασωτέα απόφαση και αναδασωτέα έκταση δασικού χαρακτήρα (αριθμ. απόφ. 5125/2007 αναδάσωσης).

Βόρεια: Εκτάσεις μη δασικού χαρακτήρα, που εμπεριέχονται στην αριθμ. απόφ. 5125/2007 αναδάσωσης.

Νότια: Εκτάσεις μη δασικού χαρακτήρα, που εμπεριέχονται στην αριθμ. απόφ. 5125/2007 αναδάσωσης.

Από την εφαρμογή των κανονιστικών διατάξεων της απόφασης αυτής δεν προκαλείται δαπάνη εις βάρος του κρατικού προϋπολογισμού.

Για την υπόλοιπη έκταση παραμένει σε ισχύ η υπ' αρ. 5125/26-11-2007 απόφαση Γ.Γ.Π.Π.



ΜΠΟΛΟΓΡΑΦΙΚΗ ΧΑΡΤΗ ΓΥ2-1977.
ΦΥΛΟΧΑΡΤΗ: "ΦΙΛΙΑΤΡΑ".
ΚΑΙΜΑΛΑ: 1:50000
Εξοχική θέση αναδασωτέα:
έκταση:

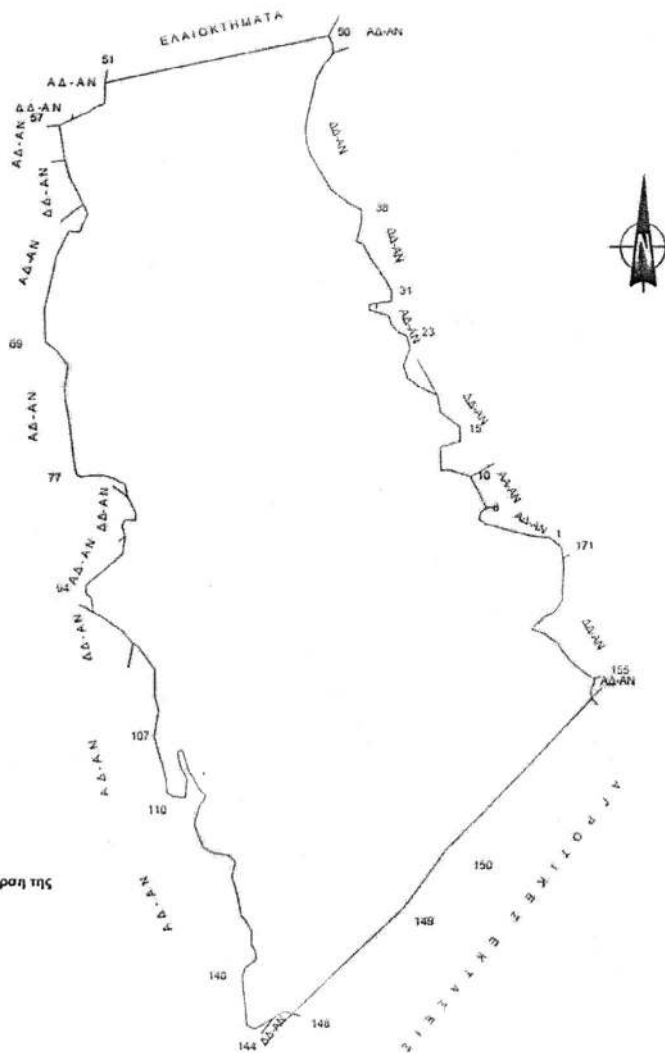


Αναδασωτέα θέσεις με
αποδοτικότητα

ΕΘΝΙΚΟ ΤΥΠΟΓΡΑΦΕΙΟ
Για τεχνικούς λόγους στο σχεδιάγραμμα,
από το ηλεκτρονικό αρχείο, έγινε
σμίκρυνση κατά ποσοστό **82%**


ΥΠΟΜΝΗΜΑ
ΤΜΗΜΑ 1, 10, 15, 150, 155, 171, 1
ΕΜΒΑΔΟΝ: 347.819,25 τ.μ
Αναδασωτέα με την 5126/26-11-2007
απόφαση Γενικού Γραμματέα Περιφέρειας
Πελοποννήσου για την οποία προτείνεται η άρση της
αναδασωτέας, λόγω ακριβούς εντοπισμού
Κλίμακα 1:4500

ΣΧΕΔΙΑΓΡΑΜΜΑ
έκτασης για την οποία προτείνεται η άρση της αναδασωτέας
στις θέσεις Κουτούμπα, Γεφύρι, Μέλεγω, Κάμπος, Περιβόλι,
Κλέσουρα, Λακούλες, Κουκουγέρας, Κούτουρα, Παλιόκαμπος, κ.λ.π
περιοχές της Τ.Κ Μεταξάδας, της Δημοτικής ενότητας Νεστόρος του
Δημού Πύλου -Νεστόρος



Κυπαρισσία 13-5-2023
Ο Συντάκτης

Κωνσταντίνος Παπαγιάννης
Δασολόγος



Πάτρα - - 2023
Ο Προϊστάμενος Επιθεώρησης
Εξοχικών Δασών Πατρικής
ΝΙΚΗΤΑΣ ΜΑΖΙΣ
02/04/2023 12:15
Νικήτας Μάζης
Δασολόγος

ΣΥΝΤΕΤΜΕΝΕΣ ΚΟΡΥΦΩΝ ΕΓΓΑ 87

1	X=299667.90	Y=4106221.00	86	X=299205.48	Y=4106240.18
2	X=299659.04	Y=4106221.38	87	X=299202.85	Y=4106233.69
3	X=299646.34	Y=4106222.97	88	X=299206.39	Y=4106222.33
4	X=299622.52	Y=4106229.32	89	X=299204.50	Y=4106207.76
5	X=299599.30	Y=4106235.59	90	X=299204.29	Y=4106202.88
6	X=299591.69	Y=4106241.34	91	X=299194.77	Y=4106183.75
7	X=299583.28	Y=4106249.28	92	X=299182.88	Y=4106184.62
8	X=299569.61	Y=4106254.80	93	X=299167.38	Y=4106171.92
9	X=299559.07	Y=4106275.80	94	X=299163.41	Y=4106187.95
10	X=299552.04	Y=4106288.85	95	X=299163.41	Y=4106159.22
11	X=299561.40	Y=4106298.14	96	X=299169.63	Y=4106154.17
12	X=299550.56	Y=4106298.45	97	X=299171.13	Y=4106138.93
13	X=299550.04	Y=4106321.87	98	X=299182.32	Y=4106132.87
14	X=299571.47	Y=4106328.02	99	X=299203.49	Y=4106118.05
15	X=299571.47	Y=4106344.69	100	X=299211.11	Y=4106109.04
16	X=299561.55	Y=4106351.04	101	X=299215.13	Y=4106104.29
17	X=299551.23	Y=4106359.38	102	X=299221.44	Y=4106100.31
18	X=299547.66	Y=4106377.24	103	X=299238.82	Y=4106075.48
19	X=299528.21	Y=4106385.88	104	X=299238.82	Y=4106047.30
20	X=299515.91	Y=4106394.21	105	X=299243.19	Y=4106031.03
21	X=299511.55	Y=4106407.31	106	X=299240.01	Y=4106015.55
22	X=299518.69	Y=4106424.77	107	X=299236.03	Y=4106004.04
23	X=299514.72	Y=4106437.87	108	X=299246.76	Y=4105974.28
24	X=299507.14	Y=4106440.99	109	X=299250.73	Y=4105959.20
25	X=299499.20	Y=4106448.97	110	X=299251.52	Y=4105945.30
26	X=299495.27	Y=4106459.70	111	X=299258.66	Y=4105940.94
27	X=299486.54	Y=4106462.08	112	X=299271.36	Y=4105940.54
28	X=299474.64	Y=4106465.25	113	X=299272.56	Y=4105950.07
29	X=299474.69	Y=4106471.42	114	X=299273.75	Y=4105959.59
30	X=299498.16	Y=4106474.83	115	X=299267.40	Y=4105971.50
31	X=299498.49	Y=4106485.88	116	X=299263.43	Y=4105987.77
32	X=299492.87	Y=4106496.79	117	X=299268.98	Y=4105990.55
33	X=299478.65	Y=4106516.64	118	X=299275.73	Y=4105968.32
34	X=299475.85	Y=4106520.31	119	X=299282.08	Y=4105958.00
35	X=299467.64	Y=4106535.97	120	X=299287.24	Y=4105948.88
36	X=299480.53	Y=4106538.32	121	X=299294.38	Y=4105942.53
37	X=299465.58	Y=4106559.34	122	X=299286.84	Y=4105931.41
38	X=299465.56	Y=4106572.65	123	X=299283.67	Y=4105921.49
39	X=299455.17	Y=4106577.16	124	X=299281.29	Y=4105912.36
40	X=299432.35	Y=4106593.37	125	X=299291.21	Y=4105887.78
41	X=299409.56	Y=4106630.47	126	X=299298.35	Y=4105882.60
42	X=299404.90	Y=4106643.97	127	X=299305.10	Y=4105981.01
43	X=299403.57	Y=4106665.14	128	X=299319.78	Y=4105879.03
44	X=299408.20	Y=4106669.61	129	X=299326.68	Y=4105871.35
45	X=299413.49	Y=4106715.74	130	X=299322.96	Y=4105866.64
46	X=299421.78	Y=4106732.27	131	X=299327.19	Y=4105844.37
47	X=299426.72	Y=4106737.57	132	X=299329.84	Y=4105833.25
48	X=299432.02	Y=4106745.50	133	X=299334.07	Y=4105813.15
49	X=299431.68	Y=4106755.43	134	X=299338.04	Y=4105809.18
50	X=299427.06	Y=4106764.68	135	X=299345.45	Y=4105796.74
51	X=299181.88	Y=4106712.31	136	X=299345.45	Y=4105782.45
52	X=299182.31	Y=4106698.55	137	X=299349.68	Y=4105774.25
53	X=299181.84	Y=4106689.33	138	X=299350.48	Y=4105785.26
54	X=299171.22	Y=4106684.53	139	X=299338.57	Y=4105756.52
55	X=299163.14	Y=4106678.82	140	X=299335.66	Y=4105747.00
56	X=299148.95	Y=4106671.29	141	X=299336.19	Y=4105734.83
57	X=299133.18	Y=4106664.33	142	X=299338.77	Y=4105716.36
58	X=299139.15	Y=4106628.33	143	X=299340.36	Y=4105693.34
59	X=299140.09	Y=4106624.85	144	X=299349.48	Y=4105688.68
60	X=299144.55	Y=4106607.22	145	X=299368.53	Y=4105700.09
61	X=299153.03	Y=4106591.92	146	X=299376.62	Y=4105705.78
62	X=299159.56	Y=4106578.42	147	X=299382.31	Y=4105707.50
63	X=299164.21	Y=4106568.80	148	X=299390.26	Y=4105706.12
64	X=299155.21	Y=4106548.69	149	X=299510.31	Y=4105822.00
65	X=299143.57	Y=4106549.75	150	X=299554.56	Y=4105882.50
66	X=299130.34	Y=4106522.76	151	X=299716.46	Y=4106044.33
67	X=299122.40	Y=4106488.36	152	X=299715.62	Y=4106050.33
68	X=299117.11	Y=4106466.67	153	X=299718.02	Y=4106054.96
69	X=299118.17	Y=4106430.15	154	X=299718.89	Y=4106059.67
70	X=299130.34	Y=4106421.69	155	X=299719.36	Y=4106064.61
71	X=299143.04	Y=4106406.34	156	X=299708.65	Y=4106070.96
72	X=299139.34	Y=4106385.18	157	X=299694.38	Y=4106082.47
73	X=299139.87	Y=4106371.95	158	X=299682.06	Y=4106097.56
74	X=299142.51	Y=4106357.13	159	X=299679.65	Y=4106103.44
75	X=299148.75	Y=4106325.91	160	X=299673.43	Y=4106108.97
76	X=299149.82	Y=4106299.45	161	X=299667.93	Y=4106110.99
77	X=299152.13	Y=4106291.34	162	X=299664.63	Y=4106113.69
78	X=299156.14	Y=4106288.32	163	X=299649.51	Y=4106119.38
79	X=299165.00	Y=4106289.79	164	X=299653.94	Y=4106123.90
80	X=299181.27	Y=4106290.19	165	X=299664.04	Y=4106133.77
81	X=299193.18	Y=4106286.62	166	X=299674.61	Y=4106138.38
82	X=299205.48	Y=4106279.87	167	X=299682.95	Y=4106151.08
83	X=299208.47	Y=4106266.28	168	X=299682.95	Y=4106166.16
84	X=299217.78	Y=4106248.85	169	X=299684.14	Y=4106188.78
85	X=299217.40	Y=4106240.48	170	X=299683.20	Y=4106197.19
			171	X=299681.30	Y=4106209.51

Η απόφαση αυτή να δημοσιευθεί στην Εφημερίδα της Κυβερνήσεως.

Πάτρα, 11 Απριλίου 2023

Με εντολή Γενικού Γραμματέα Δασών
Ο Προϊστάμενος Επιθεώρησης Εφαρμογής
Δασικής Πολιτικής Πελοποννήσου,
Δυτικής Ελλάδας και Ιονίου
ΝΙΚΗΤΑΣ ΜΑΖΗΣ

Αριθμ. 112877

(2)

Καθορισμός του οδικού τμήματος «Αγ. Νικόλαος - Καλό Χωριό» της ΠΕΟ 90 ως Τριτεύοντος Εθνικού Οδικού Δικτύου της Χώρας.

**Ο ΥΦΥΠΟΥΡΓΟΣ
ΥΠΟΔΟΜΩΝ ΚΑΙ ΜΕΤΑΦΟΡΩΝ**

Έχοντας υπόψη:

1. Τον ν. 3155/1955 «Περί κατασκευής και συντηρήσεως Οδών» (Α' 63) και τα εκτελεστικά του διατάγματα.
2. Τον ν. 653/1977 (Α' 214) και το π.δ. 929/1979 (Α' 259).
3. Τον ν. 1418/1984 «Δημόσια Έργα και ρυθμίσεις συναφών θεμάτων» (Α' 23) και ειδικότερα την παρ. 3 του άρθρου 25, η οποία διατηρείται σε ισχύ, καθόσον σύμφωνα με την παρ. 4 του άρθρου 377 του ν. 4412/2016 δεν είναι αντίθετη και δεν ρυθμίζει με διαφορετικό τρόπο θέματα του υπόψη νόμου.
4. Τον ν. 3852/2010 «Νέα Αρχιτεκτονική της Αυτοδιοίκησης και της Αποκεντρωμένης Διοίκησης - Πρόγραμμα Καλλικράτης» (Α' 87).
5. Τον ν. 4622/2019 «Επιτελικό Κράτος: οργάνωση, λειτουργία και διαφάνεια της Κυβέρνησης, των κυβερνητικών οργάνων και της κεντρικής δημόσιας διοίκησης» (Α' 133).
6. Τον ν. 4727/2020 (Α' 184) περί ψηφιακής διακυβέρνησης (Ενσωμάτωση στην Ελληνική Νομοθεσία της Οδηγίας (ΕΕ) 2016/2102 και της Οδηγίας (ΕΕ) 2019/1024) - Ηλεκτρονικές Επικοινωνίες (Ενσωμάτωση στο Ελληνικό Δίκαιο της Οδηγίας (ΕΕ) 2018/1972) και άλλες διατάξεις
7. Το β.δ. της 9.8.1955 «Περί Καθορισμού των Εθνικών Οδών κατά τις διατάξεις του ν. 3155/55» και την απόφαση Γ 25871/9.7.1963 του Υπουργού Δημοσίων Έργων «Περί αριθμώσεως των Εθνικών Οδών».
8. Το β.δ. της 6.2.1956 «Περί Καθορισμού των Επαρχιακών Οδών των νομών του κράτους κατά τις διατάξεις του ν. 3155/55» (Α' 47).
9. Το β.δ. 465/1970 «Περί όρων και προϋποθέσεων εγκαταστάσεως και λειτουργίας αντλιών καυσίμων προπρατηρίων κειμένων εκτός εγκεκριμένων σχεδίων πόλεων και κωμών ή εκτός κατοικημένων εν γένει περιοχών και περί κυκλοφοριακής συνδέσεως εγκαταστάσεων μετά των οδών», όπως τροποποιήθηκε με το π.δ. 118/2006.
10. Το π.δ. 209/1998 «Λήψη μέτρων για την ασφάλεια υπεραστικής συγκοινωνίας».

11. Το άρθρο 3 του π.δ. 70/2015, (Α' 114) σύμφωνα με το οποίο το Υπουργείο Υποδομών Μεταφορών και Δικτύων που είχε συγχωνευθεί σε Υπουργείο Οικονομίας, Υποδομών, Ναυτιλίας και Τουρισμού, ανασυστήνεται σε Υπουργείο Υποδομών Μεταφορών και Δικτύων.

12. Το άρθρο 4 του π.δ. 123/2016, (Α' 208) σύμφωνα με το οποίο το Υπουργείο Υποδομών Μεταφορών και Δικτύων, μετονομάζεται σε Υπουργείο Υποδομών και Μεταφορών, σε συνδυασμό με το άρθρο 3 του π.δ. 70/2015 (Α' 114).

13. Το π.δ. 123/2017 «Οργανισμός του Υπουργείου Υποδομών και Μεταφορών» (Α' 151).

14. Το π.δ. 81/2019 «Σύσταση, συγχώνευση, μετονομασία και κατάργηση Υπουργείων και καθορισμός των αρμοδιοτήτων τους - Μεταφορά υπηρεσιών και αρμοδιοτήτων μεταξύ Υπουργείων» (Α' 119).

15. Το π.δ. 83/2019 «Διορισμός Αντιπροέδρου της Κυβέρνησης, Υπουργών, Αναπληρωτών Υπουργών και Υφυπουργών» (Α' 121).

16. Το π.δ. 84/2019 «Σύσταση και κατάργηση Γενικών Γραμματειών και Ειδικών Γραμματειών/Ενιαίων Διοικητικών Τομέων Υπουργείων» (Α' 123).

17. Το π.δ. 123/2017 «Οργανισμός του Υπουργείου Υποδομών και Μεταφορών (Α' 151)», όπως τροποποιήθηκε με το π.δ. 46/2021 (Α' 119).

18. Την εγκύκλιο υπ' αρ. 18/1999 (υπό στοιχεία ΔΜΕΟ/ε/516/10.5.1999) «Περί χαρακτηρισμού οδών ως Εθνικών ή Επαρχιακών σύμφωνα με το άρθρο 25, παρ. 3 του ν. 1418/1984».

19. Την υπό στοιχεία Γ 25871/9.7.1963 απόφαση του Υπουργού Δημοσίων Έργων «Περί αριθμώσεως των Εθνικών Οδών» (Β' 319).

20. Την υπό στοιχεία Δ16α/04/773/29.11.1990 κοινή απόφαση του Υπουργού Προεδρία Κυβέρνησης και του Αναπληρωτή Υπουργού Π.Ε.Χ.Δ.Ε. «Περί εξαιρέσεως διοικητικών πράξεων ή εγγράφων από τον κανόνα των τριών υπογραφών». (Β' 746).

21. Την υπ' αρ. οικ 49104/26-06-2018 απόφαση Υπουργού ΥΠΟ.ΜΕ «Τοποθέτηση Προϊσταμένου της Γεν. Δ/σης Συγκοινωνιακών Υποδομών του ΥΠΟ.ΜΕ».

22. Το π.δ. 68/2021 «Διορισμός Υπουργών, Αναπληρωτριας Υπουργού και Υφυπουργών» (Α' 155).

23. Την απόφαση υπ' αρ. 205747/28.7.2021 της Υπηρεσιακής Γραμματέως του ΥΠΟΜΕ «Μετακίνηση Προϊσταμένων Τμημάτων και ορισμός ως Αναπληρωτών Προϊσταμένων Διευθύνσεων».

24. Την υπ' αρ. 309/16.9.2021 κοινή απόφαση του Πρωθυπουργού και Υπουργού Υποδομών και Μεταφορών «Ανάθεση καθηκόντων Γενικής Γραμματέως Υποδομών στο Υπουργείο Υποδομών και Μεταφορών» (Υ.Ο.Δ.Δ. 772).

25. Την υπό στοιχεία Υ.1/1.3.2023 απόφαση του Πρωθυπουργού «Ανάθεση αρμοδιοτήτων στον Υπουργό Επικρατείας, Γεώργιο Γεραπετρίτη» (Β' 1181).

26. Την υπ' αρ. 69887/3.3.2023 κοινή απόφαση του Πρωθυπουργού και Υπουργού Επικρατείας «Ανάθεση αρμοδιοτήτων στον Υφυπουργό Υποδομών και Μεταφορών, Γεώργιο Καραγιάννη» (Β' 1193).

27. Την υπ' αρ. 81689/15.3.2023 απόφαση του Υπουργού Επικρατείας «Ορισμός αποφαινόμενου οργάνου και διατάκτη σύμφωνα με την παρ. 6 του άρθρου 13 και τις παρ. 2 και 3 του άρθρου 37 του ν. 4622/2019 (Α' 133)» (Β' 1573).

28. Την ανάγκη διασαφήνισης της οδού που αναφέρεται στο θέμα, προς άρση ενδεχόμενων αμφισβητήσεων και για να εναρμονίζονται οι ανάλογες νομοθετικές διατάξεις.

Αφού είδαμε:

1) Το β.δ. 1955 «Περί καθορισμού των Εθνικών οδών κατά τις διατάξεις του Νόμου 3155/55 "περί κατασκευής και συντηρήσεως οδών"» (Α' 222), με το οποίο η οδός «Καστέλλι - Χανιά - Ρέθυμνον - Ηράκλειον - Αγ. Νικόλαος - Σητεία» καθορίστηκε ως εθνική οδός.

2) Το π.δ. 209/1998, άρθρο 1 όπου «γ) Τριτεύον Εθνικό Οδικό Δίκτυο είναι το τμήμα εκείνο του Εθνικού Οδικού Δικτύου που έχει αντικατασταθεί με νέες χαράξεις Εθνικού Οδικού Δικτύου ή εξυπηρετεί μετακινήσεις σε περιοχές με αρχαιολογικό, τουριστικό, ιστορικό ή αναπτυξιακό ενδιαφέρον» (Α' 169).

3) Την υπό στοιχεία ΔΜΕΟ/ε/οικ/827/4.8.1995 (Β' 735) απόφαση του Υπουργού Περιβάλλοντος, Χωροταξίας και Δημοσίων Έργων, «Κατάταξη του Εθνικού Οδικού Περιφερειών Κρήτης, Βορείου και Νοτίου Αιγαίου και Ιονίων Νήσων σε βασικό (Πρωτεύον), Δευτερεύον και Τριτεύον Εθνικό Οδικό Δίκτυο», σύμφωνα με την οποία η ΕΟ 90 στο τμήμα της «Αγ. Νικόλαος - Παχειά Άμμος» όταν ολοκληρωθεί η κατασκευή του νέου άξονα κατατάσσεται στο Τριτεύον Εθνικό Οδικό Δίκτυο.

4) Την υπό στοιχεία Δ1/1404/01.07.2009 απόφαση έγκρισης ανάθεσης του έργου «Ολοκλήρωση κατασκευής τμήματος ΝΕΟ Αγ. Νικόλαος - Καλό Χωριό του ΒΟΑΚ».

5) Την υπ' αρ. 2828/10.12.2014 βεβαίωση περαίωσης της Δ/νσης Συγκ. Έργων του Οργανισμού Ανάπτυξης Κρήτης ΑΕ (ΟΑΚ ΑΕ), με το οποίο βεβαιώνεται η εμπρόθεσμη αποπεράτωση των εργασιών του έργου «Ολοκλήρωση κατασκευής τμήματος Ν.Ε.Ο. Αγ. Νικόλαος - Καλό Χωριό του ΒΟΑΚ» την 31.10.2014 σύμφωνα με τις εγκεκριμένες μελέτες.

6) Το απόσπασμα πρακτικού Νο8/24.6.2016 (αριθμός απόφασης 68/2016, ΑΔΑ:70717ΛΚ-ΔΝ0), του Περιφερειακού Συμβουλίου της Κρήτης, με το οποίο εισηγείται υποβιβασμό τμημάτων της ΠΕΟ 90 από Δευτερεύον σε Τριτεύον, με το οποίο το οδικό τμήμα του θέματος θεωρείται Τριτεύον Εθνικό.

7) Την υπ' αρ. 3378/9.5.2017 απόφαση του Διοικητικού Συμβουλίου ΟΑΚ ΑΕ (απόσπασμα πρακτικού υπ' αρ. 07/2017-Θέμα Η.Δ. Νο12), με το οποίο αποφασίζεται η έγκριση του από 23.3.2017, πρωτόκολλου Προσωρινής Παραλαβής του έργου «Ολοκλήρωση τμήματος ΝΕΟ Αγ. Νικόλαο Καλό Χωριό του ΒΟΑΚ» το οποίο θεωρείται και πρωτόκολλο οριστικής παραλαβής.

8) Το υπ' αρ. 998/1.6.2017 έγγραφο του ΟΑΚ ΑΕ με το οποίο απαντά σε αίτημα πολίτη ότι το εν λόγω οδικό τμήμα ανήκει στο τριτεύον εθνικό οδικό δίκτυο σύμφωνα με την υπό στοιχεία ΔΜΕΟ/ε/οικ/827/4.8.1995 απόφαση.

9) Το υπ' αρ. 76968/18.3.2022 έγγραφο της Διεύθυνσης Συγκ. Έργων της Περιφέρειας Κρήτης με το οποίο

αναφέρει ότι εφόσον το νέο οδικό τμήμα θεωρείται ολοκληρωμένο, τότε το εν θέματι οδικό τμήμα μπορεί να υποβαθμιστεί σε τριτεύον εθνικό.

10) Το υπ' αρ. οικ.6193/1.6.2022 έγγραφο της Διεύθυνσης Συγκοινωνιακών Έργων του ΟΑΚ ΑΕ με το οποίο δίνονται στοιχεία για το νέο και το παλαιό τμήμα του Αγ. Νικόλαου-Καλό Χωριό.

11) Το υπ' αρ. 36742/3.2.2023 έγγραφο της Δ13 με το οποίο ζητούνται επιπλέον δικαιολογητικά για την εν θέματι ένταξη.

12) Το υπ' αρ. οικ.1937/14.2.2023 έγγραφο του ΟΑΚ ΑΕ, με το οποίο αποστέλλεται θεωρημένη οριζοντιογραφία παλαιάς και νέας οδού για το οδικό τμήμα Αγ. Νικόλαος - Καλό Χωριό (κλίμακα: 1:10.000, ημερομηνία: 7.2.2023).

Και επειδή:

1. Το τμήμα Αγ. Νικόλαος - Καλό Χωριό της ΠΕΟ 90 ανήκει στο τμήμα «Αγ. Νικόλαος - Παχειά Άμμος» το οποίο σύμφωνα με την υπουργική απόφαση υπό στοιχεία ΔΜΕΟ/ε/ο/827/04.08.1995 «Κατάταξη του Εθνικού Οδικού Περιφερειών Κρήτης Βορείου και Νοτίου Αιγαίου και Ιονίων Νήσων σε Βασικό (Πρωτεύον), Δευτερεύον και Τριτεύον Εθνικό Οδικό Δίκτυο» (Β' 735) εντάσσεται στο Τριτεύον Εθνικό Οδικό Δίκτυο μετά την ολοκλήρωση του νέου άξονα.

2. Το οδικό τμήμα «Αγ. Νικόλαος - Παχειά Άμμος» (νέα χάραξη) ανήκει στο Δευτερεύον Εθνικό Οδικό Δίκτυο σύμφωνα με την υπό στοιχεία ΔΜΕΟ/ε/ο/827/04.08.1995 (Β' 735).

3. Σύμφωνα με το οικ.6193/1.6.2022 έγγραφο της Διεύθυνσης Συγκοινωνιακών Έργων του ΟΑΚ ΑΕ:

- Ο νέος οδικός άξονας στο τμήμα Αγ. Νικόλαος - Καλό Χωριό έχει αντικαταστήσει το αντίστοιχο παλαιό τμήμα ο οποίος εξυπηρετεί την υπεραστική κυκλοφορία ως τμήμα του νέου ΒΟΑΚ.

- Το παλαιό τμήμα Αγ. Νικόλαος - Καλό Χωριό έχει λειτουργικά χαρακτηριστικά τοπικού οδικού δικτύου, εξυπηρετώντας τις ανάγκες της εκτεταμένης οικιστικής και τουριστικής ανάπτυξης της περιοχής.

- Το παλαιό τμήμα Αγ. Νικόλαος - Καλό Χωριό, σε μήκος 2χλμ, διέρχεται από τον οικισμό της «Αμμουδάρα» ο οποίος είναι ήδη χαρακτηρισμένος ως Τριτεύον Εθνικό Οδικό Δίκτυο σύμφωνα με την υπό στοιχεία ΔΜΕΟ/ε/ο/827/04.08.1995 (Β' 735).

4. Προκειμένου να αποφευχθούν ενδεχόμενες μελλοντικές αμφισβητήσεις ως προς την ταυτοποίηση της εν θέματι οδού καθότι μετά την οριστική παραλαβή της ΝΕΟ Αγ. Νικόλαος - Καλό Χωριό του ΒΟΑΚ, ήδη ο ΟΑΚ έχει απαντήσει ως προς την ταυτοποίηση του παλαιού τμήματος Αγ. Νικόλαος - καλό Χωριό ως Τριτεύον Εθνικό οδικό δίκτυο σύμφωνα με την υπό στοιχεία ΔΜΕΟ/ε/ο/827/04.08.1995 (Β' 735).

5. Οι αρμόδιες Υπηρεσίες:

- Οργανισμός Ανάπτυξης Κρήτης ΑΕ (ΟΑΚ ΑΕ)

- Περιφέρεια Κρήτης

συνηγορούν στην ανακατάταξη του οδικού τμήματος του θέματος

6. Το ζητούμενο προς ανακατάταξη οδικό τμήμα πληροί τις προϋποθέσεις ένταξης στο Τριτεύον Εθνικό Οδικό Δίκτυο σύμφωνα με τα κριτήρια που αναφέρονται στο π.δ.

209/1998 «Τριτεύον Εθνικό Οδικό Δίκτυο είναι το τμήμα εκείνο του Εθνικού Οδικού Δικτύου που έχει αντικατασταθεί με νέες χαράξεις Εθνικού Οδικού Δικτύου ή εξυπηρετεί μετακινήσεις σε περιοχές με αρχαιολογικό, τουριστικό, ιστορικό ή αναπτυξιακό ενδιαφέρον», αποφασίζουμε:

Καθορίζουμε ότι το οδικό τμήμα της ΠΕΟ 90 «Αγ. Νικόλαος - Καλό Χωριό» ανήκει στο Τριτεύον Εθνικό Οδικό Δίκτυο της Χώρας.

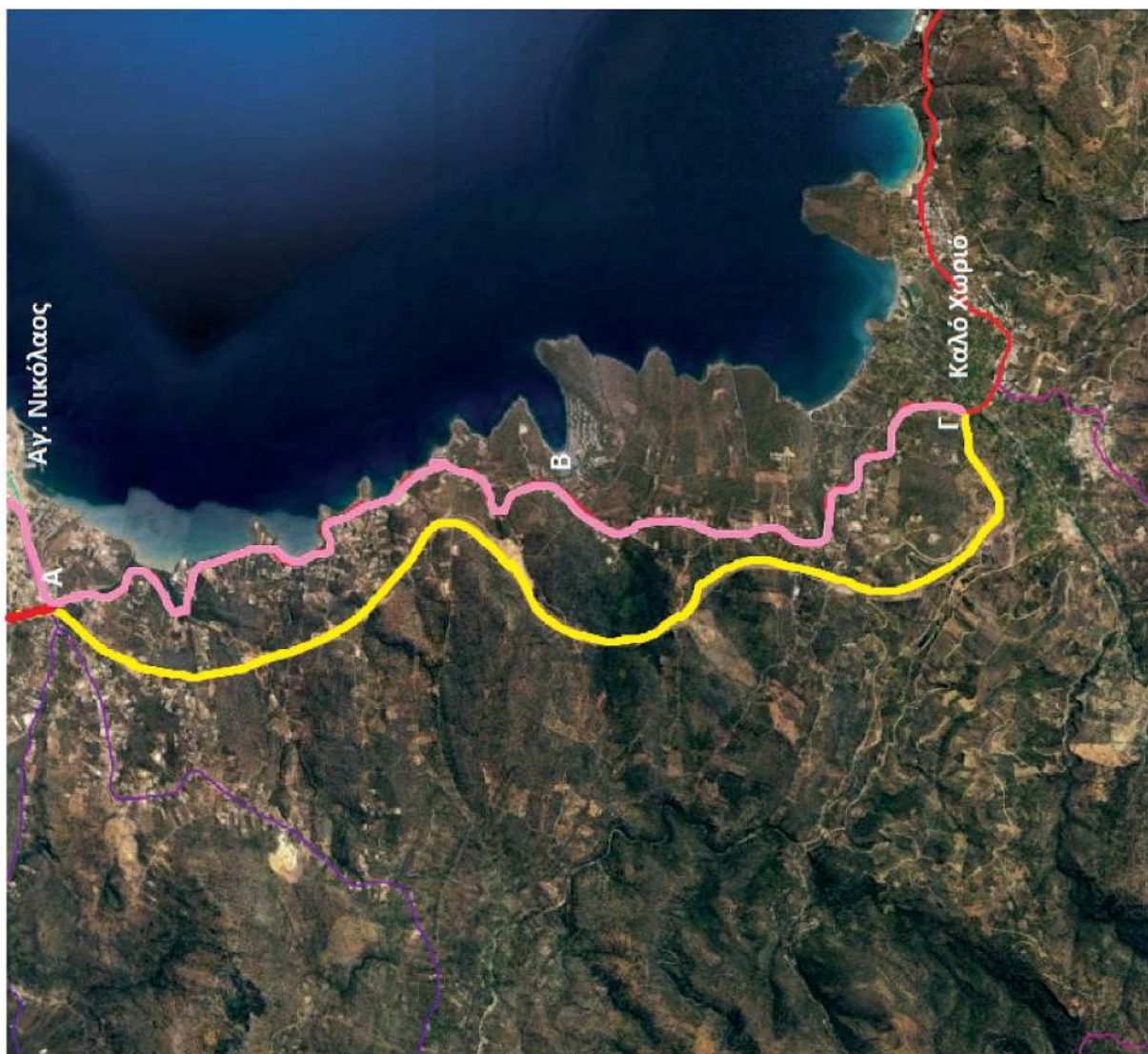
Από τις διατάξεις της απόφασης αυτής δεν προκύπτει δαπάνη σε βάρος του κρατικού προϋπολογισμού.

ΕΘΝΙΚΟ ΤΥΠΟΓΡΑΦΕΙΟ
 Για τεχνικούς λόγους στο σχεδιάγραμμα, από το ηλεκτρονικό αρχείο, έγινε σμίκρυνση κατά ποσοστό **81%**

ΥΠΟΥΡΓΕΙΟ
ΥΠΟΔΟΜΩΝ ΚΑΙ ΜΕΤΑΦΟΡΩΝ
 ΓΕΝΙΚΗ ΓΡΑΜΜΑΤΕΙΑ ΥΠΟΔΟΜΩΝ
 ΓΕΝ. ΔΙΕΥΘΥΝΣΗ ΣΥΓΚ. ΥΠΟΔΟΜΩΝ
 ΤΜ. ΔΙΑΧΕΙΡΙΣΗΣ ΚΥΚΛΟΦΟΡΙΑΣ ΚΑΙ
 ΜΗΤΡΩΟΥ ΟΔΙΚΩΝ ΥΠΟΔΟΜΩΝ

ΘΕΜΑ: Ένταξη του οδικού τμήματος της ΠΕΟ 90 «Αγ. Νικόλαος – Καλό Χωριό» στο Τριτεύον Εθνικό Οδικό Δίκτυο της Χώρας

Αρ. Υπ. Απόφασης: Δ13/112877/7-4-2023



ΥΠΟΜΝΗΜΑ

- ΑΒΓ τμήμα που εντάσσεται με την παρούσα Απόφαση στο Τριτεύον Εθνικό
- Ε.Ο.90 (νέα χάραξη) Δευτερεύον Εθνικό Οδικό Δίκτυο
- Ε.Ο.90 Δευτερεύον Εθνικό Οδικό Δίκτυο
- Πρωτεύον Επαρχιακό Οδικό Δίκτυο
- Δευτερεύον Επαρχιακό Οδικό Δίκτυο

Πηγές

- Μητρώο Οδών Δ.Ο.Υ.
- Google Earth
- ΟΑΚ ΑΕ

Κλοπρέτα Ζωσιμ
 ΔΙΕΥΘΥΝΤΗΣ ΤΥΠΟΓΡΑΦΕΙΟΥ
 12/04/2023 12:19
 Π.Ε. ΔΙΟΙΚΗΤΙΚΟΣ-ΟΙΚΟΝΟΜΙΚΟΥ

Η απόφαση αυτή και το συνημμένο εποπτικό απόσπασμα google map, με τίτλο: "Ένταξη του οδικού τμήματος της ΠΕΟ 90 «Αγ. Νικόλαος - Καλό Χωριό» στο Τριτεύον Εθνικό Οδικό Δίκτυο της Χώρας", να δημοσιευθούν στην Εφημερίδα της Κυβερνήσεως.

Αθήνα, 7 Απριλίου 2023

Ο Υφυπουργός

ΓΕΩΡΓΙΟΣ ΚΑΡΑΓΙΑΝΝΗΣ



ΕΘΝΙΚΟ ΤΥΠΟΓΡΑΦΕΙΟ

Το Εθνικό Τυπογραφείο αποτελεί δημόσια υπηρεσία υπαγόμενη στην Προεδρία της Κυβέρνησης και έχει την ευθύνη τόσο για τη σύνταξη, διαχείριση, εκτύπωση και κυκλοφορία των Φύλλων της Εφημερίδας της Κυβερνήσεως (ΦΕΚ), όσο και για την κάλυψη των εκτυπωτικών - εκδοτικών αναγκών του δημοσίου και του ευρύτερου δημόσιου τομέα (ν. 3469/2006/Α' 131 και π.δ. 29/2018/Α' 58).

1. ΦΥΛΛΟ ΤΗΣ ΕΦΗΜΕΡΙΔΑΣ ΤΗΣ ΚΥΒΕΡΝΗΣΕΩΣ (ΦΕΚ)

- Τα **ΦΕΚ σε ηλεκτρονική μορφή** διατίθενται δωρεάν στο **www.et.gr**, την επίσημη ιστοσελίδα του Εθνικού Τυπογραφείου. Όσα ΦΕΚ δεν έχουν ψηφιοποιηθεί και καταχωριστεί στην ανωτέρω ιστοσελίδα, ψηφιοποιούνται και αποστέλλονται επίσης δωρεάν με την υποβολή αίτησης, για την οποία αρκεί η συμπλήρωση των αναγκαίων στοιχείων σε ειδική φόρμα στον ιστότοπο **www.et.gr**.
- Τα **ΦΕΚ σε έντυπη μορφή** διατίθενται σε μεμονωμένα φύλλα είτε απευθείας από το Τμήμα Πωλήσεων και Συνδρομητών, είτε ταχυδρομικά με την αποστολή αιτήματος παραγγελίας μέσω των ΚΕΠ, είτε με ετήσια συνδρομή μέσω του Τμήματος Πωλήσεων και Συνδρομητών. Το κόστος ενός ασπρόμαυρου ΦΕΚ από 1 έως 16 σελίδες είναι 1,00 €, αλλά για κάθε επιπλέον οκτασέλιδο (ή μέρος αυτού) προσαυξάνεται κατά 0,20 €. Το κόστος ενός έγχρωμου ΦΕΚ από 1 έως 16 σελίδες είναι 1,50 €, αλλά για κάθε επιπλέον οκτασέλιδο (ή μέρος αυτού) προσαυξάνεται κατά 0,30 €. Το τεύχος Α.Σ.Ε.Π. διατίθεται δωρεάν.

• Τρόποι αποστολής κειμένων προς δημοσίευση:

- A. Τα κείμενα προς δημοσίευση στο ΦΕΚ, από τις υπηρεσίες και τους φορείς του δημοσίου, αποστέλλονται ηλεκτρονικά στη διεύθυνση **webmaster.et@et.gr** με χρήση προηγμένης ψηφιακής υπογραφής και χρονοσήμανσης.
- B. Κατ' εξαίρεση, όσοι πολίτες δεν διαθέτουν προηγμένη ψηφιακή υπογραφή μπορούν είτε να αποστέλλουν ταχυδρομικά, είτε να καταθέτουν με εκπρόσωπό τους κείμενα προς δημοσίευση εκτυπωμένα σε χαρτί στο Τμήμα Παραλαβής και Καταχώρισης Δημοσιευμάτων.

- Πληροφορίες, σχετικά με την αποστολή/κατάθεση εγγράφων προς δημοσίευση, την ημερήσια κυκλοφορία των Φ.Ε.Κ., με την πώληση των τευχών και με τους ισχύοντες τιμοκαταλόγους για όλες τις υπηρεσίες μας, περιλαμβάνονται στον ιστότοπο (**www.et.gr**). Επίσης μέσω του ιστότοπου δίδονται πληροφορίες σχετικά με την πορεία δημοσίευσης των εγγράφων, με βάση τον Κωδικό Αριθμό Δημοσιεύματος (ΚΑΔ). Πρόκειται για τον αριθμό που εκδίδει το Εθνικό Τυπογραφείο για όλα τα κείμενα που πληρούν τις προϋποθέσεις δημοσίευσης.

2. ΕΚΤΥΠΩΤΙΚΕΣ - ΕΚΔΟΤΙΚΕΣ ΑΝΑΓΚΕΣ ΤΟΥ ΔΗΜΟΣΙΟΥ

Το Εθνικό Τυπογραφείο ανταποκρινόμενο σε αιτήματα υπηρεσιών και φορέων του δημοσίου αναλαμβάνει να σχεδιάσει και να εκτυπώσει έντυπα, φυλλάδια, βιβλία, αφίσες, μπλοκ, μηχανογραφικά έντυπα, φακέλους για κάθε χρήση, κ.ά.

Επίσης σχεδιάζει ψηφιακές εκδόσεις, λογότυπα και παράγει οπτικοακουστικό υλικό.

Ταχυδρομική Διεύθυνση: Καποδιστρίου 34, τ.κ. 10432, Αθήνα

ΤΗΛΕΦΩΝΙΚΟ ΚΕΝΤΡΟ: 210 5279000 - fax: 210 5279054

ΕΞΥΠΗΡΕΤΗΣΗ ΚΟΙΝΟΥ

Πωλήσεις - Συνδρομές: (Ισόγειο, τηλ. 210 5279178 - 180)

Πληροφορίες: (Ισόγειο, Γρ. 3 και τηλεφ. κέντρο 210 5279000)

Παραλαβή Δημ. Ύλης: (Ισόγειο, τηλ. 210 5279167, 210 5279139)

Ωράριο για το κοινό: Δευτέρα ως Παρασκευή: 8:00 - 13:30

Ιστότοπος: **www.et.gr**

Πληροφορίες σχετικά με την λειτουργία του ιστότοπου: **helpdesk.et@et.gr**

Αποστολή ψηφιακά υπογεγραμμένων εγγράφων προς δημοσίευση στο ΦΕΚ: **webmaster.et@et.gr**

Πληροφορίες για γενικό πρωτόκολλο και αλληλογραφία: **grammateia@et.gr**

Πείτε μας τη γνώμη σας,

για να βελτιώσουμε τις υπηρεσίες μας, συμπληρώνοντας την ειδική φόρμα στον ιστότοπό μας.

