



# ΕΦΗΜΕΡΙΔΑ ΤΗΣ ΚΥΒΕΡΝΗΣΕΩΣ ΤΗΣ ΕΛΛΗΝΙΚΗΣ ΔΗΜΟΚΡΑΤΙΑΣ

21 Απριλίου 2023

ΤΕΥΧΟΣ ΤΕΤΑΡΤΟ

Αρ. Φύλλου 297

## ΑΠΟΦΑΣΕΙΣ

Αριθμ. 9423

**Αναγνώριση τμήματος οδού ως προϋφιστάμενου του 1923, σε εκτός σχεδίου περιοχή, στη θέση «Άγιος Μάρκος» Τ.Κ. Κτικιάδου, Δήμου Τήνου, νήσου Τήνου Ν. Κυκλάδων Περιφέρειας Νοτίου Αιγαίου, διερχόμενη και έμπροσθεν της ιδιοκτησίας της ΜΥΣΙΡΗ Νατάσσας.**

Η ΓΡΑΜΜΑΤΕΑΣ  
ΑΠΟΚΕΝΤΡΩΜΕΝΗΣ ΔΙΟΙΚΗΣΗΣ ΑΙΓΑΙΟΥ

Έχοντας υπόψη:

1. Τις διατάξεις του ν. 2503/1997 (Α' 107) .
2. Τις διατάξεις των άρθρων 6, 6Α, 6Β και 280 του ν. 3852/2010 «Νέα Αρχιτεκτονική της Αυτοδιοίκησης και της Αποκεντρωμένης Διοίκησης - Πρόγραμμα Καλλικράτης» (Α' 87).
3. Το π.δ. 143/2010 «Οργανισμός της Αποκεντρωμένης Διοίκησης Αιγαίου» (Α' 236).
4. Το ν.δ. 17-7-1923 «Περί σχεδίων πόλεων, κωμών και συνοικισμών του Κράτους και οικοδομής αυτών» (Α' 228) και ειδικότερα το άρθρο 20 (παρ. 4) αυτού.
5. Την υπ' αρ. 13732/02-04-2020 απόφαση Συντονιστή Αποκεντρωμένης Διοίκησης Αιγαίου με θέμα: «Συγκρότηση Συμβουλίου Πολεοδομικών Θεμάτων και Αμφισβητήσεων (ΣΥΠΟΘΑ) Α του ν. 4495/2017, Περιφερειακής Ενότητας (Π.Ε.) Σύρου για τις Π.Ε. Κυκλάδων της Περιφέρειας Νοτίου Αιγαίου» (ΑΔΑ: ΩΘΟΥΟΡ11-1ΦΔ).
6. Την υπ' αρ. 23443/12-6-2020 απόφαση Συντονιστή Αποκεντρωμένης Διοίκησης Αιγαίου με θέμα «Τροποποίηση της υπ' αρ. 13732/2-4-2020 απόφασης "Συγκρότησης Συμβουλίου Πολεοδομικών Θεμάτων (ΣΥ.ΠΟ.Θ.Α.) Α του ν. 4495/2017, Περιφερειακής Ενότητας (Π.Ε.) Σύρου για τις (Π.Ε.) Κυκλάδων της Περιφέρειας Νοτίου Αιγαίου"» (ΑΔΑ ΩΘ3ΠΟΡ11-ΚΒΗ).
7. Την υπ' αρ. 39647/10-9-2020 απόφαση Συντονιστή Αποκεντρωμένης Διοίκησης Αιγαίου με θέμα «Τροποποίηση της υπ' αρ. 13732/2-4-2020 απόφασης "Συγκρότηση Συμβουλίου Πολεοδομικών Θεμάτων (ΣΥ.ΠΟ.Θ.Α.) Α του ν. 4495/2017 Περιφερειακής Ενότητας (Π.Ε.) Σύρου για τις (Π.Ε.) Κυκλάδων της Περιφέρειας Νοτίου Αιγαίου" όπως τροποποιήθηκε με την υπ' αρ. 23443/12-6-2020 απόφαση». (ΑΔΑ: Ω269ΟΡ11-2Ι9).

8. Τις διατάξεις του ν. 4495/2017 «Έλεγχος και προστασία του δομημένου περιβάλλοντος και άλλες διατάξεις» (Α' 167) και την εγκύκλιο 1/2017 της 16-11-2017 του ΥΠΕΝ σχετικά με διευκρινήσεις για τις μεταβατικές διατάξεις του νόμου αυτού.

9. Τις διατάξεις του ν. 4495/2017 (Α' 167) και ιδίως τα άρθρα 20,21 με τις τροποποιήσεις του ν. 4546/2018 (Α' 101) και με τον ν. 4643/2019 (Α' 193), άρθρο 60, και τον ν. 4674/2020 (Α' 53), άρθρο 108.

10. Τις διατάξεις του π.δ. 24/1985 (Δ' 270).

11. Τις διατάξεις του ν. 3212/2003 (Α' 308).

12. Την υπ' αρ. 6-2011 εγκύκλιο (υπ' αρ. οικ.27610/21.6.2011) της Δ.Ο.Κ.Κ. του Υ.Π.Ε.Κ.Α.

13. Την υπ' αρ. 1-2011 εγκύκλιο (υπό στοιχεία οικ.7409/ΑΦ2.6/3.8.2011) της Γενικής Διεύθυνσης ΧΩ.ΠΕ.ΠΟ. Α.Δ. Αιγαίου, ως επανελήφθη στο ορθόν την 1-3-2012.

14. Το υπό στοιχεία 14720/2185/Φ.2.6/10-7-2012 έγγραφο της Γεν. Διεύθυνσης ΧΩ.ΠΕ.ΠΟ. Α.Δ. Αιγαίου.

15. Το υπό στοιχεία 4254/Φ.2.6ΔΤΕ/21-01-2016 έγγραφο της Γενικής Διεύθυνσης Χωροταξικής και Περιβαλλοντικής Πολιτικής Αποκεντρωμένης Διοίκησης Αιγαίου με θέμα: «Περί του υπό στοιχεία 14720/2185/Φ.2.6/10-07-2012 εγγράφου της ΑΔΑ-επιστολή σας 14694/08.12.2015».

16. Το υπό στοιχεία ΥΠΕΝ/ΔΠΟΛΣ/47391/1214/24-05-2019 έγγραφο της Διεύθυνσης Πολεοδομικού Σχεδιασμού της Γενικής Διεύθυνσης Πολεοδομίας του ΥΠΕΝ και το πρακτικό 38/2019 του ΣΤΕ.

17. Την υπό στοιχεία ΑΔΑΙ 50990/4-11-2020 αίτηση της ΜΥΣΙΡΗ Νατάσσας για την «Αναγνώριση οδού ως προϋφιστάμενης του 1923 σε εκτός σχεδίου περιοχή, στη θέση «Άγιος Μάρκος» Τ.Κ. Κτικιάδου του Δήμου Τήνου, νήσου Τήνου Ν. Κυκλάδων της Περιφέρειας Νοτίου Αιγαίου», με συνημμένο φάκελο-δικαιολογητικά, ο οποίος περιείχε τεχνική έκθεση, τίτλους ιδιοκτησίας, χάρτη ΓΥΣ 1:5000, φωτογραφική αποτύπωση, πρόσφατη αεροφωτογραφία της περιοχής (απόσπασμα Google Earth), τοπογραφικό διάγραμμα του γηπέδου, τεχνική έκθεση φωτοερμηνείας κ.λ.π. στοιχεία.

18. Το υπ' αρ. 56409/07-12-2020 έγγραφο της Διεύθυνσης ΠΕ.ΧΩ.ΣΧ. Νοτίου Αιγαίου της Αποκεντρωμένης Διοίκησης Αιγαίου με το οποίο ζητήθηκαν συμπληρωματικά στοιχεία του φακέλου.

19. Την υπό στοιχεία 16508/13-4-2022 αίτηση της ΜΥΣΙΡΗ Νατάσσας με συνημμένα συμπληρωματικά στοιχεία.

20. Το υπ' αρ. 23641/25-05-2022 έγγραφο της Διεύθυνσης ΠΕ.ΧΩ.ΣΧ. Νοτίου Αιγαίου της Αποκεντρωμένης Διοίκησης Αιγαίου με το οποίο ζητήθηκαν συμπληρωματικά στοιχεία του φακέλου.

21. Την υπ' αρ. 33295/18-7-2022 αίτηση της ΜΥΣΙΡΗ Νατάσσας με συνημμένα συμπληρωματικά στοιχεία.

22. Το υπ' αρ. 50461/14-10-2022 έγγραφο της Διεύθυνσης ΠΕ.ΧΩ.Σ Ν. Αιγαίου της Α.Δ. Αιγαίου προς τη Διεύθυνση Υδάτων Νοτίου Αιγαίου της Α.Δ. Αιγαίου με θέμα "Διαδικασία αναγνώρισης οδού ως προϋφιστάμενη του 1923 σε εκτός σχεδίου περιοχή - Αίτημα σχετικό για τη θέση «Άγιος Μάρκος» Τ.Κ. Κτικάδου Δήμου Τήνου νήσου Τήνου ενδιαφερόμενης ΜΥΣΙΡΗ Νατάσσας".

23. Το υπ' αρ. 54535/04-11-2022 έγγραφο της Διεύθυνσης Υδάτων Νοτίου Αιγαίου της Α.Δ. Αιγαίου με θέμα "Σχετικά με τον χαρακτήρα τμήματος του γεωγραφικού αναγλύφου, στη θέση "Άγιος Μάρκος" της Τ.Κ. Κτικάδου του Δήμου Τήνου" σύμφωνα με το οποίο η προς αναγνώριση οδός δεν ταυτίζεται με ρέμα, ούτε υπάρχει ρέμα.

24. Το υπ' αρ. 56626/16-11-2022 έγγραφο της Διεύθυνσης ΠΕ.ΧΩ.Σ Ν. Αιγαίου της Α.Δ. Αιγαίου προς το αρμόδιο ΣΥ.ΠΟ.Θ.Α. Α Π.Ε. Σύρου με θέμα "Διαβίβαση φακέλου και εισήγησης σχετικά με Αναγνώριση οδού σε εκτός σχεδίου περιοχή του Δήμου Τήνου της νήσου Τήνου, στη θέση «Άγιος Μάρκος» Τ.Κ. Κτικάδου του Δήμου Τήνου διερχόμενης έμπροσθεν και της ιδιοκτησίας της ΜΥΣΙΡΗ Νατάσσας ως προϋφιστάμενη του 1923" και τη συνημμένη εισήγηση σε αυτό.

25. Την υπό στοιχεία Α οικ. 818/29-11-2022 νόμιμη πρόσκληση μελών του ΣΥ.ΠΟ.Θ.Α. Α Περιφερειακής Ενότητας (Π.Ε.) Σύρου για τις Π.Ε. Κυκλάδων Π.Ν.Α. (ν. 4495/2017).

26. Την υπό στοιχεία Α οικ. 819/29-11-2022 πρόσκληση ενδιαφερομένων ΣΥ.ΠΟ.Θ.Α. Α Περιφερειακής Ενότητας (Π.Ε.) Σύρου για τις Π.Ε. Κυκλάδων Π.Ν.Α. (ν.4495/2017).

27. Την ομόφωνη γνώμη του ΣΥ.ΠΟ.Θ.Α. Α Π.Ε. Σύρου που διατυπώθηκε στην πράξη 5η πρακτικών της 5ης Συνεδρίασης 2022 1ης αυτού ημέρας 15-12-2022 υπέρ της αναγνώρισης ως προϋφιστάμενου του 1923 του τμήματος της οδού σε εκτός σχεδίου περιοχή ως γνωμοδοτεί στην πράξη αυτή το ΣΥ.ΠΟ.Θ.Α. Α Π.Ε. Σύρου.

28. Το υπό στοιχεία Α853/20-12-2022 έγγραφο του ΣΥΠΟΘΑ Α Π.Ε. Σύρου κοινοποίησης της πράξης 5ης της 5ης συνεδρίασης ΣΥ.ΠΟ.Θ.Α. Α 2022 στις 15-12-2022 και διαβίβασης της γνωμοδότησής του αυτής στη Διεύθυνση ΠΕ.ΧΩ.Σ. Νοτίου Αιγαίου Α.Δ.Α και στην ενδιαφερόμενη.

29. Το γεγονός ότι από, τα στοιχεία των φακέλων ήτοι: τίτλους ιδιοκτησίας γηπέδων, τεχνική έκθεση μηχανικού, Τοπογραφικό Διάγραμμα, αεροφωτογραφία περιοχής ετών 1945 και 1960,1978, φωτογραφική αποτύπωση, κ.λ.π όπως αναλυτικότερα αναφέρονται στο προοίμιο εισήγησης της Υπηρεσίας, (24) σχετικό, και την βάσει αυτών των στοιχείων γνωμοδότηση του ΣΥ.ΠΟ.Θ.Α. Α Π.Ε. Σύρου, προκύπτει η ύπαρξη του τμήματος της οδού πριν από το έτος 1923 έως σήμερα.

30. Το γεγονός ότι από τον έλεγχο της Υπηρεσίας προκύπτει ότι το τμήμα οδού που αναφέρεται στο θέμα δεν ευρίσκεται εντός περιοχής ευαίσθητης ήτοι περιοχή ειδικής προστασίας του φυσικού περιβάλλοντος και χαρακτηρισμένης αρμοδίως (δεν βρίσκεται σε περιοχή δικτύου Natura 2000, απόλυτης προστασίας, αρχαιολογικού χώρου, δεν διέρχεται από έκταση που διέπεται από τη δασική νομοθεσία κ.λ.π.).

31. Το γεγονός ότι η υπό αναγνώριση οδός έχει σύνδεση με την επαρχιακή οδό Χώρα Τήνου - Κιονίων - Αγία Μαρίνα - Καλλονή (Α' 47/1956).

32. Την υπ' αρ. οικ 81434/9157/31-12-2013 απόφαση Γ.Γ. της ΑΔΑΙ με θέμα: «Αναπλήρωση Προϊσταμένου Γενικής Διεύθυνσης Χωροταξικής και Περιβαλλοντικής Πολιτικής της Αποκεντρωμένης Διοίκησης Αιγαίου».

33. Τις διατάξεις του ν. 4915/2022 (Α' 63) και ειδικά του άρθρου 54 αυτού.

34. Την υπ' αρ. 86784/19-12-2022 (Υ.Ο.Δ.Δ. 1183/ΑΔΑ: 61Η446ΜΤΛ6-Τ01) απόφαση του Υπουργού Εσωτερικών, με την οποία η Μαριάννα Νικολαΐδου διορίζεται Γραμματέας Αποκεντρωμένης Διοίκησης Αιγαίου.

35. Την υπ' αρ. 1239/18-01-2023 (Β' 240, ΑΔΑ: 6Υ4ΜΟ-Ρ11-ΩΣΙ) απόφαση της Γραμματέως Α.Δ. Αιγαίου περί μεταβίβασης αρμοδιοτήτων και παροχής εξουσιοδότησης υπογραφής διοικητικών πράξεων και εγγράφων «Με εντολή Γραμματέα» στον/-ην Προϊστάμενο/-η της Γενικής Διεύθυνσης Χωροταξικής, Περιβαλλοντικής και Αγροτικής Πολιτικής της Αποκεντρωμένης Διοίκησης Αιγαίου και στους/-ις Προϊσταμένους/-ες των οργανικών μονάδων αυτής.

36. Το γεγονός ότι με βάση την παραπάνω (35) σχετική Απόφαση Γραμματέα Α.Δ. Αιγαίου (Β' 240/2023), η υπογραφή της παρούσης ανήκει στην Γραμματέα της Α.Δ. Αιγαίου, αποφασίζουμε:

Την αναγνώριση ως προϋφιστάμενου του 1923 του τμήματος οδού σε εκτός σχεδίου περιοχή στη θέση «Άγιος Μάρκος» Τ.Κ. Κτικάδου Δήμου Τήνου, νήσου Τήνου Ν. Κυκλάδων Περιφέρειας Νοτίου Αιγαίου, όπως περιγράφεται από τα σημεία ΔΡ1, ΔΡ2, ΔΡ3, ΔΡ4, ΔΡ5, ..... ΔΡ23, ΔΡ24 και ΔΡ25 με κόκκινη γραμμή όπως αυτή εμφανίζεται στο συνημμένο απόσπασμα χάρτη ΓΥΣ κλ. 1:5000 (αριθμ. σχεδ. Τ2).

Οι συντεταγμένες των πιο πάνω σημείων αναγράφονται στον πίνακα συντεταγμένων σε ΕΓΣΑ '87, που είναι προσαρτημένος στο συνημμένο χάρτη ΓΥΣ (απόσπασμα).

Η παραπάνω αναγνώριση αφορά στην υπόσταση προ του 1923 του τμήματος της οδού ως όδευση αναφερόμενη με τις παραπάνω συντεταγμένες στο σύστημα αναφοράς ΕΓΣΑ' 87 και δεν αφορά γεωμετρικά τεχνικά χαρακτηριστικά αυτής που μπορεί να έχουν αλλάξει με το χρόνο, επίσης αφορά αναγνώριση υπόστασης του τμήματος της οδού ως περιγράφεται παραπάνω.

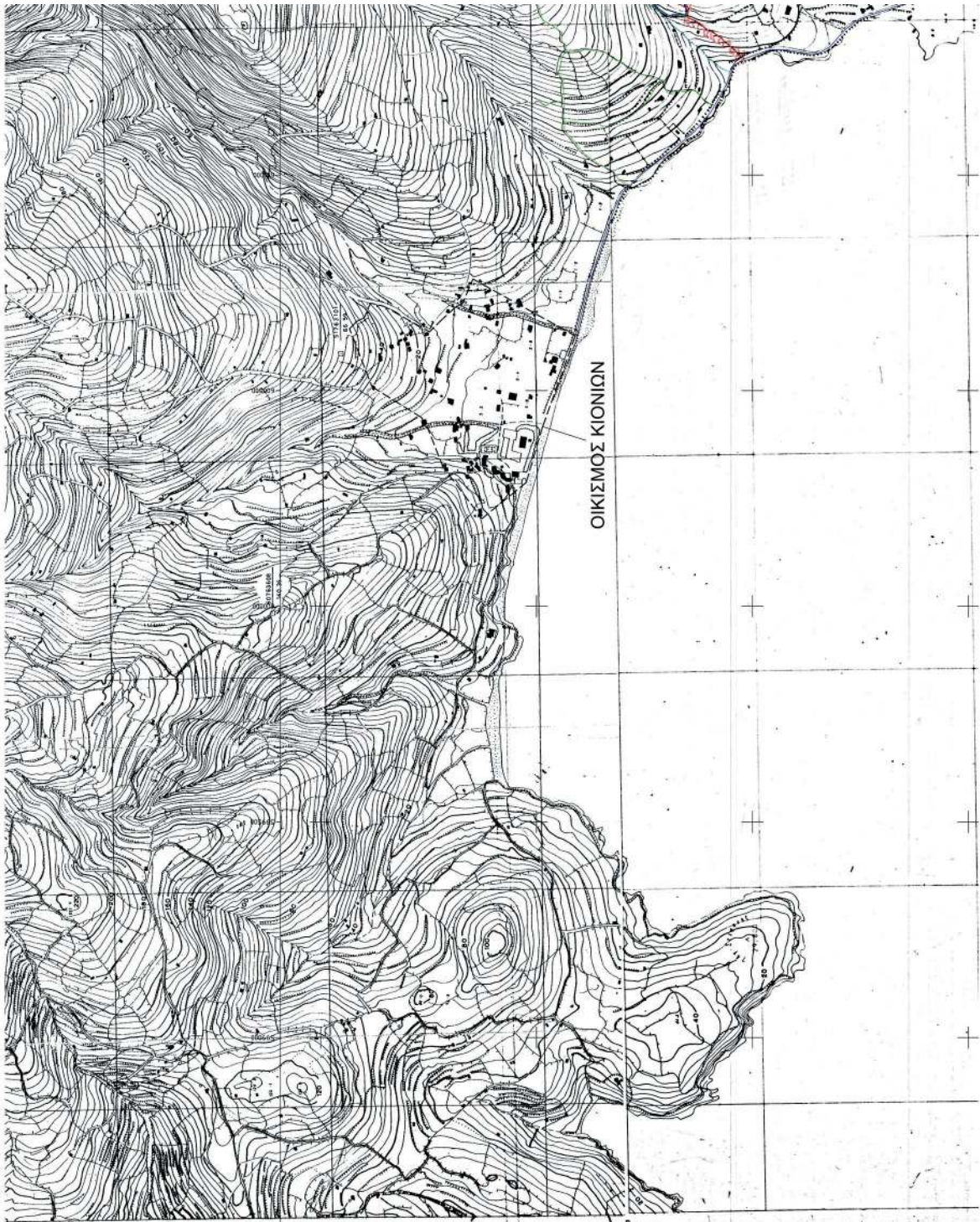
Η απόφαση αυτή συνοδεύεται από τον από Μάιο του 2020 Χάρτη ΓΥΣ (Τ2/1:5000), του μηχανικού Δελασούδα Εμμανουήλ, ο οποίος θεωρείται και υπογράφεται από τον Προϊστάμενο της Διεύθυνσης Περιβάλλοντος Χωροταξίας και Χωρικού Σχεδιασμού Νοτίου Αιγαίου, Αποκε-

ντρωμένης Διοίκησης Αιγαίου ή τον νόμιμο αναπληρωτή του, σύμφωνα με το τελευταίο εδάφιο της παρ. Α2, του άρθρου 2, της (35ης) σχετικής.

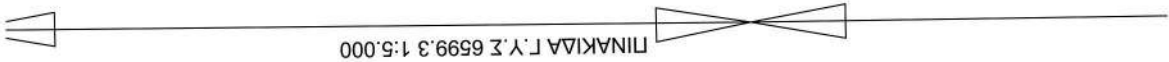
Η οδός αυτή δεν αποτελεί κύρια Δημοτική οδό κατά τις διατάξεις του π.δ. 24.5.1985 (Δ' 270).

Η παρούσα απόφαση δεν αφορά ούτε επιτρέπει επεμβάσεις στα μορφολογικά στοιχεία του παραπάνω τμήματος της οδού.

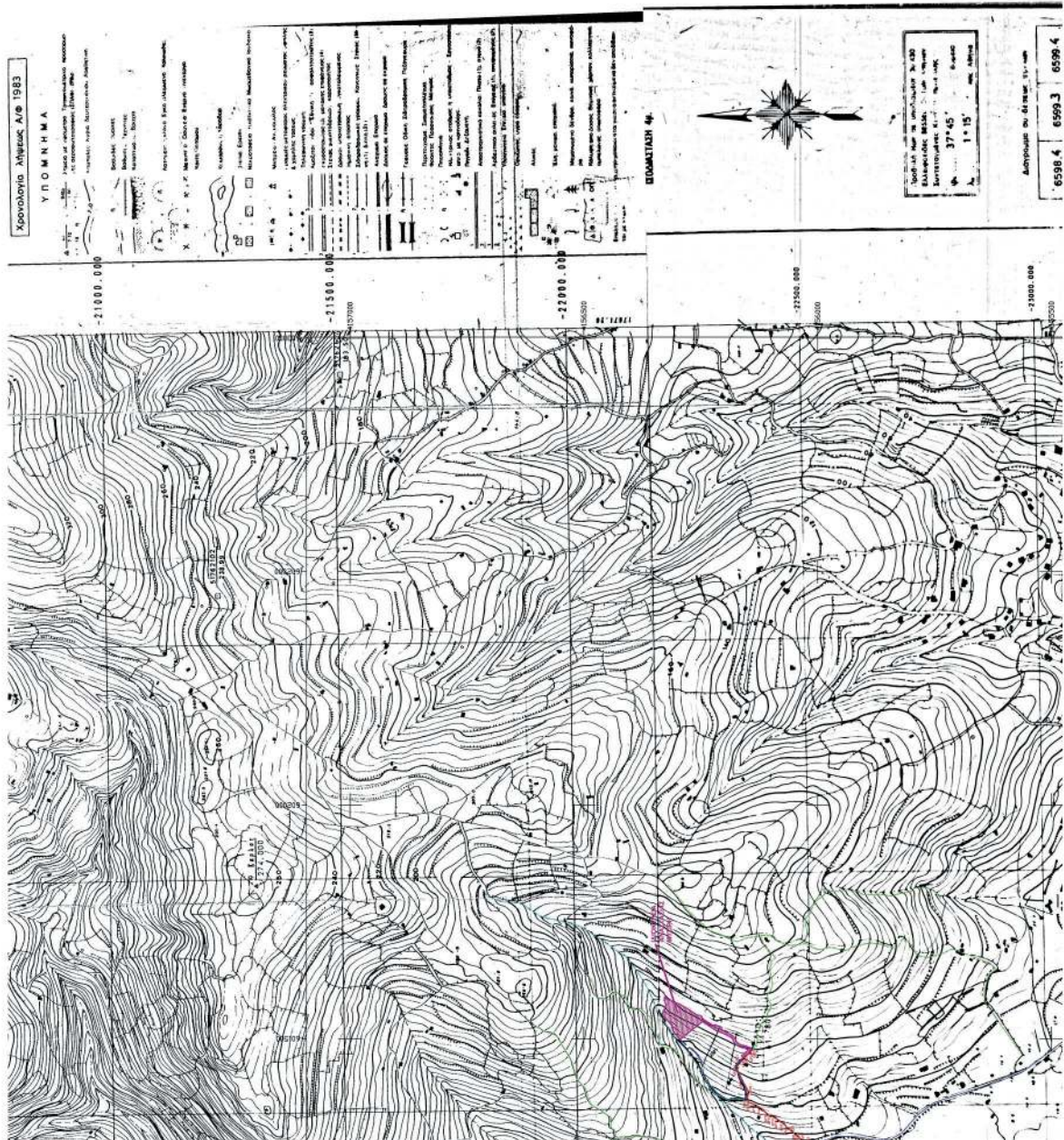
Η ισχύς της παρούσας απόφασης αρχίζει από τη δημοσίευσή της στην Εφημερίδα της Κυβερνήσεως.



**ΕΘΝΙΚΟ ΤΥΠΟΓΡΑΦΕΙΟ**  
Για τεχνικούς λόγους στο σχεδιάγραμμα,  
από το ηλεκτρονικό αρχείο, έγινε  
σμίκρυνση κατά ποσοστό **34%**




ΠΙΝΑΚΙΔΑ Γ.Υ.Σ 6599.3 1:5.000



ΠΙΝΑΚΑΣ ΣΥΝΤΕΤΑΙΜΕΝΩΝ ΚΟΡΥΦΩΝ ΔΡΟΜΟΥ (ΓΕΓΑ '87)				
ΣΗΜΕΙΟ	X	Y	ΜΗΚΟΣ	
ΔΡ1	601289.649	4156019.996	6.50	
ΔΡ2	601275.187	4156023.402	10.85	
ΔΡ3	601276.647	4156033.690	4.59	
ΔΡ4	601282.952	4156035.275	10.54	
ΔΡ5	601291.138	4156041.919	6.67	
ΔΡ6	601294.809	4156047.489	11.14	
ΔΡ7	601302.545	4156055.505	10.41	
ΔΡ8	601307.896	4156064.436	12.88	
ΔΡ9	601318.305	4156072.026	13.99	
ΔΡ10	601325.392	4156084.089	8.94	
ΔΡ11	601330.953	4156091.066	9.98	
ΔΡ12	601333.849	4156100.641	7.61	
ΔΡ13	601337.860	4156107.106	19.47	
ΔΡ14	601351.012	4156121.464	12.84	
ΔΡ15	601357.668	4156132.448	16.86	
ΔΡ16	601364.039	4156148.062	6.62	
ΔΡ17	601369.978	4156150.991	15.54	
ΔΡ18	601385.056	4156147.241	27.55	
ΔΡ19	601409.159	4156160.576	31.02	
ΔΡ20	601437.392	4156173.432	12.44	
ΔΡ21	601446.270	4156167.394	10.54	
ΔΡ22	601456.410	4156160.695	8.34	
ΔΡ23	601462.365	4156154.856	11.48	
ΔΡ24	601468.830	4156145.375	9.03	
ΔΡ25	601475.793	4156139.622		

Μήκος οδού: 295,85 μ.



ΠΙΝΑΚΙΔΑ Γ.Υ.Σ 6599.5 1:5.000



ΔΡ24	601468.830	4156145.375	11,48
ΔΡ25	601475.793	4156139.622	9,03

Μήκος οδού: 295,85 μ.

Οδός προς αναγνώριση  
αγροτική οδός πλ. 1,50-4,00μ.  
(ημιανωδός χωματόδρομος)

Επαρχεική ασφαλιστική οδός  
από οικισμό Κονίλια έως οικισμό  
Καλλιώς πλ. 7-8μ.

Ρήμα

Αριθμοί δι. δίσκου: 6598 4 6599 3 6599 4 6599 5 6599 6	Αναβάθμιση Αντιστοίχιση	Κρυστάλλια Μήκος Α/φ 1983
<p>ΤΡΟΜΗΝΙΑ</p> <p>ΑΝΩΝΥΜΟΣ ΕΤΑΙΡΙΑ 6599.5</p> <p>Γ.Υ. ΠΡΑΤΟΥ</p>		



ΕΜΜΑΝΟΥΗΛ ΝΙΚΗΦ. ΔΕΛΑΣΟΥΔΑΣ  
ΠΤΥΧ. ΠΟΛΙΤΙΚΟΣ ΜΗΧΑΝΙΚΟΣ Τ.Ε.  
ΤΟΠΟΓΡΑΦΙΚΑ - ΜΕΛΕΤΕΣ - ΚΑΤΑΣΚΕΥΕΣ  
ΠΛΑΤΕΙΑ ΛΙΟΥ ΧΑΡΑΛΑΜΠΟΥ ΤΗΝΟΥ  
ΤΗΛ: +30 22830 22407 - ΚΩ: 6924795001  
e-mail: delassoudas@gmail.com

**ΕΡΓΟΔΟΤΗΣ: ΜΙΣΥΡΗ ΝΑΤΑΣΣΑ**

**ΕΡΓΟ:** ΕΚΔΟΣΗ ΔΙΑΠΙΣΤΩΤΙΚΗΣ ΠΡΑΞΗΣ ΓΙΑ ΑΝΑΓΝΩΡΙΣΗ ΑΓΡΟΤΙΚΗΣ ΟΔΟΥ  
ΩΣ ΟΔΟΥ ΠΟΥ ΠΡΟΦΥΣΙΣΤΑΙ ΤΟΥ ΕΤΟΥΣ 1924 ΣΤΗΝ ΕΚΤΟΣ  
ΣΧΕΔΙΟΥ ΠΕΡΙΟΧΗ "ΛΙΟΣ ΜΑΡΚΟΣ" - "ΦΟΥΡΝΑΡΙΑ" - "ΠΕΝΤΑΧΕΡΣΑ"  
Ζ.Ο.Ε. (2.30.91)

**ΘΕΜΑ ΣΧΕΔΙΟΥ: ΤΟΠΟΓΡΑΦΙΚΟ ΔΙΑΓΡΑΜΜΑ ΑΓΡΟΤΕΜΑΧΙΟΥ**

ΘΕΣΗ: ΕΚΤΟΣ ΣΧΕΔΙΟΥ ΠΕΡΙΟΧΗ "ΛΙΟΣ ΜΑΡΚΟΣ" - "ΦΟΥΡΝΑΡΙΑ" -  
ΠΕΝΤΑΧΕΡΣΑ - Ζ.Ο.Ε. (2.30.91) ΔΗΜΟΤΙΚΗΣ ΕΝΟΤΗΤΑΣ ΚΤΙΦΑΔΟΥ  
ΔΗΜΟΥ ΤΗΝΟΥ ΗΡΕΣΟΥ ΤΗΝΟΥ

ΕΙΣΒΑΛΟ ΟΙΚΟΠΕΔΩΝ  
ΓΕΩΡΓΙΩΝ ΥΠΗΡΕΣΙΑΣ

ΠΗΛΕΑΟ:  
Α1 Α2... Α83, Α84 Α1=4.794, **CHRISTINA PILATI**  
06.04.2023 13:42

ΚΥΜΑΚΑ ΣΧΕΔΙΟΥ  
1: 5000

ΧΡΟΝΟΣ ΜΕΛΕΤΗΣ  
ΜΑΙΟΣ 2020

ΥΠΟΓΡΑΦΗ ΜΗΧΑΝΙΚΟΥ  
**ΔΕΛΑΣΟΥΔΑΣ Ν. ΕΜΜΑΝΟΥΗΛ**  
Πτυχιούχος Πολιτικός Μηχανικός Τ.Ε.  
Α.Μ. Αριθμός: 43294  
Μελέτες - Κατασκευές - Τεχνολογία  
Υποδομής και Ασφαλιστικής Οδών  
Π.Τ.Α.: 22830 22407, 6924795001  
ΑΔΜ: 929292533-2007-ΣΤ/01

ΣΦΡΑΓΙΔΑ ΜΗΧΑΝΙΚΟΥ  
**ΔΕΛΑΣΟΥΔΑΣ Ν. ΕΜΜΑΝΟΥΗΛ**  
Πτυχιούχος Πολιτικός Μηχανικός Τ.Ε.  
Α.Μ. Αριθμός: 43294  
Μελέτες - Κατασκευές - Τεχνολογία  
Υποδομής και Ασφαλιστικής Οδών  
Π.Τ.Α.: 22830 22407, 6924795001  
ΑΔΜ: 929292533-2007-ΣΤ/01

Ο ΕΛΕΓΧΩΝ ΜΗΧΑΝΙΚΟΣ

Η απόφαση αυτή με τον συνοδευτικό χάρτη να δημοσιευθούν στην Εφημερίδα της Κυβερνήσεως.

Ερμούπολη, 6 Απριλίου 2023

Η Γραμματέας  
Αποκεντρωμένης Διοίκησης  
ΜΑΡΙΑΝΝΑ ΝΙΚΟΛΑΪΔΟΥ