



ΕΦΗΜΕΡΙΔΑ ΤΗΣ ΚΥΒΕΡΝΗΣΕΩΣ ΤΗΣ ΕΛΛΗΝΙΚΗΣ ΔΗΜΟΚΡΑΤΙΑΣ

3 Απριλίου 2023

ΤΕΥΧΟΣ ΤΕΤΑΡΤΟ

Αρ. Φύλλου 244

ΠΕΡΙΕΧΟΜΕΝΑ

ΑΠΟΦΑΣΕΙΣ

- 1 Κήρυξη ως αναδασωτέας έκτασης με εμβαδόν E= 218,59 τ.μ. στην θέση «Λαγόμανδρα», της Δ.Κ. Νικήτης, του Δ. Σιθωνίας, Π.Ε. Χαλκιδικής.
- 2 Κήρυξη ως αναδασωτέας έκτασης δασικού χαρακτήρα εμβαδού 1.773,00 τ.μ. στη θέση «Ρέθη», Τοπικών Κοινοτήτων Αρμενίων και Περδικονερίου, Δημοτικής Ενότητας Κυπαρισσίας, Δήμου Τριφυλίας, Νομού Μεσσηνίας.

ΑΠΟΦΑΣΕΙΣ

Αριθμ. 124633 (1)

Κήρυξη ως αναδασωτέας έκτασης με εμβαδόν E= 218,59 τ.μ. στην θέση «Λαγόμανδρα», της Δ.Κ. Νικήτης, του Δ. Σιθωνίας, Π.Ε. Χαλκιδικής.

Ο ΓΕΝΙΚΟΣ ΓΡΑΜΜΑΤΕΑΣ ΔΑΣΩΝ ΤΟΥ
ΥΠΟΥΡΓΕΙΟΥ ΠΕΡΙΒΑΛΛΟΝΤΟΣ ΚΑΙ ΕΝΕΡΓΕΙΑΣ

Έχοντας υπόψη:

1. Την παρ. 1 του άρθρου 24 και την παρ. 3 του άρθρου 117 του Συντάγματος της Ελλάδας (Α' 120/1979).
2. Τον ν. 998/1979 «Περί προστασίας των δασών και των δασικών εν γένει εκτάσεων της Χώρας» και ειδικότερα την παρ. 1 του άρθρου 38 και του άρθρου 41 (Α' 289).
3. Την παρ. 63 του άρθρου 70 του ν. 998/1979, όπως τροποποιήθηκε με την παρ. 2 του άρθρου 12 του ν. 2040/1992 «Ρύθμιση θεμάτων αρμοδιότητας Υπουργείου Γεωργίας και νομικών προσώπων εποπτείας και άλλες διατάξεις» (Α' 70) και αντικαταστάθηκε με την παρ. 15 του άρθρου 1 του ν. 3208/2003 «Προστασία των δασικών οικοσυστημάτων, κατάρτιση δασολογίου, ρύθμιση εμπραγμάτων δικαιωμάτων επί δασών και δασικών εν γένει εκτάσεων και άλλες διατάξεις» (Α' 303).
4. Τον ν. 3208/2003 «Περί προστασίας των δασικών οικοσυστημάτων, κατάρτιση δασολογίου, ρύθμιση

εμπραγμάτων δικαιωμάτων επί δασών και δασικών εν γένει εκτάσεων και άλλες διατάξεις».

5. Τις υπ' αρ. 160417/1180/8-7-80 και 182447/3049/24-9-80 σχετικές με το αντικείμενο του θέματος εγκύκλιες διαταγές του Υπουργείου Γεωργίας.

6. Την υπ' αρ. 838/2002 απόφαση του Σ.τ.Ε. καθώς και τις υπ' αρ. 105204/2793/31-7-2002, 87355/363/14-3-2007 κ.λπ. εγκύκλιες διαταγές του Υπουργείου Αγροτικής Ανάπτυξης και Τροφίμων αναφορικά με το αντικείμενο του θέματος.

7. Το άρθρο 26 του ν. 4061/2012 και τις υπ' αρ. 133356/3733/26-07-2013, 169536/1516/19-04-2012 και 179200/5059/20-12-2012 εγκύκλιες διαταγές του Υ.Π.Ε.Κ.Α.

8. Το υπό στοιχεία Γ39682/28-04-2015 έγγραφο του Εθνικού Τυπογραφείου για «Υποχρεωτική αποστολή εγγράφων για δημοσίευση στο Φύλλο της Εφημερίδας της Κυβέρνησης με χρήση τεχνολογιών πληροφορικής και επικοινωνιών και προηγμένης ηλεκτρονικής υπογραφής».

9. Τον ν. 3861/2010 «Ενίσχυση της διαφάνειας με την υποχρεωτική ανάρτηση νόμων και πράξεων των κυβερνητικών, διοικητικών και αυτοδιοικητικών οργάνων στο διαδίκτυο "Πρόγραμμα Διαύγεια" και άλλες διατάξεις».

10. Την από 13-8-2021 Πράξη Νομοθετικού Περιεχομένου «Εκτακτα μέτρα για την αποτελεσματική προστασία και την ταχεία αποκατάσταση του φυσικού περιβάλλοντος, την άμεση στήριξη των πληγέντων από τις πυρκαγιές του Ιουλίου/Αυγούστου 2021 και συναφείς διατάξεις» (Α' 143), η οποία κυρώθηκε και έχει ισχύ νόμου από τη δημοσίευσή της στην Εφημερίδα της Κυβερνήσεως, με τον ν. 4824/2021 (Α' 156).

11. Την υπό στοιχεία ΥΠΕΝ/ΔΔΥ/48478/3594/16.5.2022 κοινή υπουργική απόφαση «Καθορισμός των διοικητικών λεπτομερειών μεταφοράς των δασικών υπηρεσιών, του αντίστοιχου προσωπικού και λοιπών θεμάτων της παρ. 5 του άρθρου τρίτου της από 13.8.2021 Πράξης Νομοθετικού Περιεχομένου (Α' 143), η οποία κυρώθηκε με το άρθρο 2 του ν. 4824/2021 (Α' 156)» (Β' 2415).

12. Τα άρθρα 47 έως 55 του ν. 4915/2022 (Α' 63).

13. Το π.δ. 29/2022 «Τροποποίηση του π.δ. 132/2017 "Όργανισμός Υπουργείου Περιβάλλοντος και Ενέργειας (Υ.Π.ΕΝ.)"» (Α' 77).

14. Την υπό στοιχεία ΥΠΕΝ/ΔΟΙΚΔ/48691/2883/16-05-2022 απόφαση του Υπηρεσιακού Γραμματέα του ΥΠΕΝ «Ορισμός των Προϊστάμενων των Επιθεωρήσεων Εφαρμογής Δασικής Πολιτικής (ΕΕΔΠ) της Γενικής Γραμματείας Δασών του Υπουργείου Περιβάλλοντος και Ενέργειας, ως δευτερεύοντες διατάκτες» (Β' 2501).

15. Το υπ' αρ. 101588/06-04-2022 έγγραφο της Γενικής Διεύθυνσης Δασών και Αγροτικών Υποθέσεων της Α.Δ.Μ.Θ. με θέμα «Ρύθμιση θέσεων ευθύνης στη Διεύθυνση Δασών Χαλκιδικής».

16. Την υπό στοιχεία ΥΠΕΝ/ΔΝΕΠ/83988/2740 (Β' 4528/2022) απόφαση με θέμα: Εξουσιοδότηση υπογραφής «Με εντολή Υπουργού» του Υπουργού Περιβάλλοντος και Ενέργειας, «Με εντολή Υφυπουργού» του Υφυπουργού Περιβάλλοντος και Ενέργειας και «Με εντολή Γενικού Γραμματέα Δασών» του Γενικού Γραμματέα Δασών του Υπουργείου Περιβάλλοντος και Ενέργειας, κατά λόγο αρμοδιότητας, στον Προϊστάμενο της Γενικής Διεύθυνσης Δασών και Δασικού Περιβάλλοντος της Γενικής Γραμματείας Δασών του Υ.Π.ΕΝ., στους Προϊστάμενους των Επιθεωρήσεων Εφαρμογής Δασικής Πολιτικής και στους Προϊστάμενους των Διευθύνσεων, Δασαρχείων και Τμημάτων που υπάγονται σε αυτές.

17. Την υπ' αρ. 109280/2023 πρόταση - αναφορά του Δασαρχείου Πολυγύρου και την υπ' αρ. 108665/2023 εισήγηση της υπαλλήλου του δασαρχείου Γεσθημανής Μελετιάδου, αποφασίζουμε:

Κηρύσσουμε ως αναδασωτέα έκταση με εμβαδόν Ε= 218,59 τ.μ., στην θέση «Λαγόμανδρα», της Δ.Κ. Νικήτης, του Δ. Σιθωνίας, Π.Ε. Χαλκιδικής, διότι αποτελούσε κατά το παρελθόν (Α/Φ 1945) δάσος αείφυλλων πλατύφυλλων και πεύκα, απαρτίζοντας δασοβιοκοινότητα με ευρύτερο δάσος, παρόμοιας μορφής. Στη συνέχεια εκχερσώθηκε τμηματικά (Α/Φ 1960) και το 2015 παρατηρήθηκε φωτοερμηνευτικά παράνομη κατασκευή που ανεγέρθηκε σε έκταση δασικού χαρακτήρα, χωρίς την άδεια της Δασικής Υπηρεσίας.

Η έκταση απεικονίζεται με στοιχεία κορυφών 1, 2, 3, 4, 5, 6, 1, στο προσαρτημένο στην παρούσα απόφασή μας τοπογραφικό διάγραμμα σε κλίμακα 1:250 και με σύστημα συντεταγμένων ΕΓΣΑ '87 της υπαλλήλου του Δασαρχείου Πολυγύρου Γεσθημανής Μελετιάδου και συνορεύει:

Βορειοανατολικά: Με εκτάσεις μη δασικής μορφής.

Βορειοδυτικά: Με εκτάσεις μη δασικής μορφής.

Νότια - Νοτιοανατολικά: Με ασκεπής έκταση, μη δασικής μορφής.

Νοτιοδυτικά: Με ασκεπής έκταση, μη δασικής μορφής.

Με τις υπ' αρ. 2370/26-02-2021 (ΑΔΑ: Ψ73ΛΟΡ1Υ-ΤΩΔ), 2834/09-03-2021 (ΑΔΑ: 68ΓΙΟΡ1ΥΙ3Π) και 57502/25-02-2022 (ΑΔΑ: ΨΧ4ΣΟΡ1Υ-ΟΕΞ) αποφάσεις της Διεύθυνσης Δασών Χαλκιδικής, αναρτήθηκε ο δασικός χάρτης για το σύνολο της Π.Ε. Χαλκιδικής, όπου η συνολική έκταση των επεμβάσεων αποδίδεται με χαρακτηρισμό ΔΑ με επιπλέον πληροφορία 2 (Εντός ορίων Κ.Χ. ν. 248/1976), πρόκειται επομένως για δασική εν γένει έκταση των παρ. 1, 2, 3, 4 και 5 του άρθρου 3 του ν. 998/1979.

Σκοπός της κήρυξης των ανωτέρων εκτάσεων ως αναδασωτέες είναι η διατήρηση του δασικού χαρακτήρα, ο αποκλεισμός διάθεσης για άλλη χρήση και η αποκατάσταση της δασικής βλάστησης με τεχνητή ή φυσική αναδάσωση που ήταν δάσος αείφυλλων πλατύφυλλων και πεύκα με ποσοστό κάλυψης 95%.

Κατά της παρούσας απόφασης επιτρέπεται υποβολή αίτησης ακύρωσης στο Τριμελές Διοικητικό Εφετείο Θεσσαλονίκης (άρθρο 47 του ν. 3900/2010, Α' 213), εντός προθεσμίας εξήντα (60) ημερών, αρχομένη από την επομένη της δημοσίευσής της (άρθρο 46 του π.δ. 18/89).

Επίσης, κατά της παρούσας απόφασης επιτρέπεται υποβολή αίτησης ανάκλησης ή τροποποίησης προς τον Προϊστάμενο της Επιθεώρησης Εφαρμογής Δασικής Πολιτικής Μακεδονίας - Θράκης από οποιονδήποτε έχει έννομο συμφέρον, σύμφωνα με τις διατάξεις της παρ. 3 του άρθρου 35 του ν. 4280/2014, της παρ. 4 του άρθρου 44 του ν. 998/1979 και όπως αυτή ερμηνεύεται στη σκέψη 8 της υπ' αρ. 5390/2012 απόφασης του ΣτΕ.

Με την απόφαση αυτή δεν προκαλείται δαπάνη σε βάρος του κρατικού προϋπολογισμού.

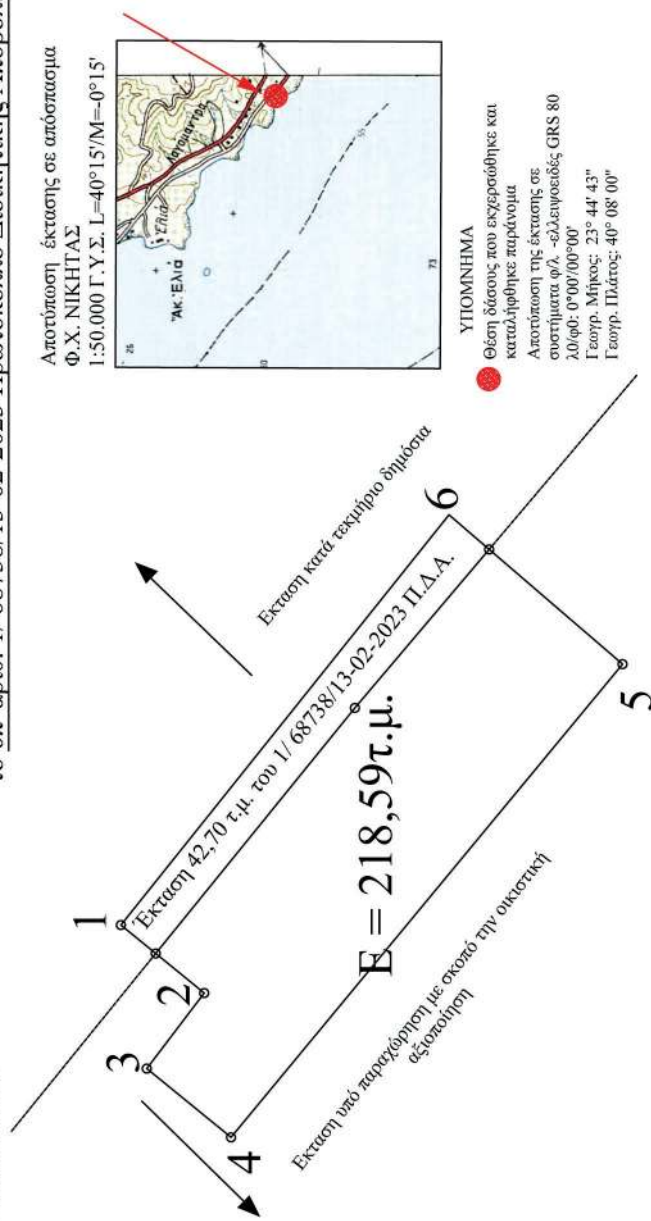
PAVLOS BEKIAROGLOU

14.03.2023 12:32

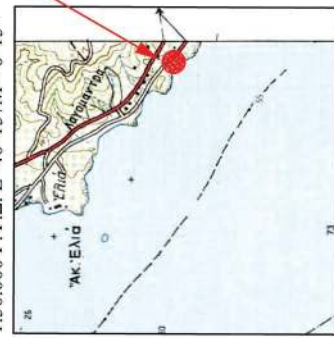
Τοπογραφικό Διάγραμμα εκτάσεως Ε εμβαδού **E = (1,2,3,4,5,6,1) = 218,59 τ.μ.** που βρίσκεται στην θέση: "**Λαγόμυαδρα**", Δ.Κ. Νικήτης, Δ. Σιθωνίας, Π.Ε. Χαλκιδικής, η οποία προτείνεται να κηρυχθεί ως αναδασοτέα.

Για την έκταση αυτή έχει συνταχθεί η υπ' αριθ. 246758/2021 εισήγηση και για το τμήμα των 42,70 τ.μ. το υπ' αριθ. 1/ 68738/13-02-2023 Πρωτόκολλο Διοικητικής Αποβολής.

Κλίμακα 1:250



Αποτύπωση έκτασης σε απόσταση
Φ.Χ. ΝΙΚΗΤΑΣ
1:50.000 Γ.Υ.Σ. L=40°15'/M=0°15'



ΥΠΟΜΝΗΜΑ
Θέση δόσεων που εκχρησώθηκε και κατάληφθηκε παράνομα
Αποτύπωση της έκτασης σε
συστήματα φ/λ. -ε/λ.επιμορφίδες GRS 80
λ.0.φ0: 0°00'00"00"
Γεωγρ. Μήκος: 23° 44' 43"
Γεωγρ. Πλάτος: 40° 08' 00"

Η συντάκτης
Πολύγυρος, 06-03-2023
Μελετάδου Γεθθημανή
Δασολόγος
ΕΛΕΓΧΘΗΚΕ
Η ΑΝΑΠΛΗΡΩΤΡΙΑ ΔΑΣΑΡΧΗΣ
ΠΟΛΥΓΥΡΟΥ

ΜΠΑΛΑΣΚΑ ΑΦΡΟΔΙΤΗ
ΔΑΣΟΛΟΓΟΣ ΜΕ Α' ΒΑΘΜΟ
ΘΕΩΡΗΘΗΚΕ
Η ΑΝΑΠΛΗΡΩΤΡΙΑ Δ/ΝΤΡΙΑ
ΔΑΣΩΝ Ν. ΧΑΛΚΙΔΙΚΗΣ

ΜΠΟΥΡΗ ΚΩΣΤΟΥΛΑ
ΔΑΣΟΛΟΓΟΣ ΜΕ Α' ΒΑΘΜΟ

Ο Προϊστάμενος της Επιθεώρησης Εφαρμογής
Δασικής Πολιτικής Μακεδονίας- Θράκης

Δρ. ΝΙΚΗΤΑΣ ΦΡΑΓΚΙΣΚΑΚΗΣ

Εμβαδό οικοπέδου			
α/α	X (m)	Y (m)	S (m)
1	478305.02	4442599.74	4.44
2	478302.21	4442596.30	3.92
3	478299.08	4442598.67	4.50
4	478296.24	4442595.19	25.41
5	478315.82	4442579.00	9.47
6	478322.00	4442586.18	21.73
1	478305.02	4442599.74	
E = 218,59τ.μ.			

ΕΘΝΙΚΟ ΤΥΠΟΓΡΑΦΕΙΟ
Για τεχνικούς λόγους στο σχεδιάγραμμα, από το ηλεκτρονικό αρχείο, έγινε σμίκρυνση κατά ποσοστό **87%**

Η απόφαση αυτή να δημοσιευθεί στην Εφημερίδα της Κυβερνήσεως.

Θεσσαλονίκη, 13 Μαρτίου 2023

Με εντολή Γενικού Γραμματέα Δασών
Ο Προϊστάμενος Επιθεώρησης
Εφαρμογής Δασικής Πολιτικής
Μακεδονίας - Θράκης
ΝΙΚΗΤΑΣ ΦΡΑΓΚΙΣΚΑΚΗΣ

Αριθ. 124091 (2)

Κήρυξη ως αναδασωτέας έκτασης δασικού χαρακτήρα εμβαδού 1.773,00 τ.μ. στη θέση «Ρέθη», Τοπικών Κοινοτήτων Αρμενίων και Περδικονερίου, Δημοτικής Ενότητας Κυπαρισσίας, Δήμου Τριφυλίας, Νομού Μεσσηνίας.

Ο ΓΕΝΙΚΟΣ ΓΡΑΜΜΑΤΕΑΣ ΔΑΣΩΝ ΤΟΥ
ΥΠΟΥΡΓΕΙΟΥ ΠΕΡΙΒΑΛΛΟΝΤΟΣ ΚΑΙ ΕΝΕΡΓΕΙΑΣ

Έχοντας υπόψη:

1. Την παρ. 1 του άρθρου 24 και την παρ. 3 του άρθρου 117 του Συντάγματος.

2. Το άρθρο 90 του π.δ. 63/2005 «Κωδικοποίηση νομοθεσίας για την Κυβέρνηση και τα Κυβερνητικά όργανα» (Α' 98).

3. Την από 13-8-2021 Π.Ν.Π. «Έκτακτα μέτρα για την αποτελεσματική προστασία και την ταχεία αποκατάσταση του φυσικού περιβάλλοντος, την άμεση στήριξη των πληγέντων από τις πυρκαγιές του Ιουλίου/Αυγούστου 2021 και συναφείς διατάξεις» (Α' 143), η οποία κυρώθηκε με το άρθρο 2 του ν. 4824/2021 (Α' 156). Τον ν. 4824/2021 «Κύρωση: α) της από 5.8.2021 Πράξης Νομοθετικού Περιεχομένου "Έκτακτα μέτρα για την αντιμετώπιση του κινδύνου πυρκαγιών" (Α' 138) και β) της από 13.8.2021 Πράξης Νομοθετικού Περιεχομένου "Έκτακτα μέτρα για την αποτελεσματική προστασία και την ταχεία αποκατάσταση του φυσικού περιβάλλοντος, την άμεση στήριξη των πληγέντων από τις πυρκαγιές του Ιουλίου/Αυγούστου 2021 και συναφείς διατάξεις" (Α' 143) και άλλες διατάξεις» (Α' 156), άρθρο 3 «Κάθετη οργάνωση και υπαγωγή των Δασικών Υπηρεσιών στο Υπουργείο Περιβάλλοντος και Ενέργειας».

4. Το Β' Μέρος «Διατάξεις για την ολοκλήρωση της μεταφοράς των δασικών υπηρεσιών στο Υπουργείο Περιβάλλοντος και Ενέργειας» του ν. 4915/2022 (Α' 63).

5. Την υπό στοιχεία ΥΠΕΝ/ΔΔΥ/48478/3594/16-5-2022 κοινή υπουργική απόφαση «Καθορισμός των διοικητικών λεπτομερειών μεταφοράς των δασικών υπηρεσιών, του αντίστοιχου προσωπικού και λοιπών θεμάτων της παρ. 5 του άρθρου τρίτου της από 13.8.2021 Πράξης νομοθετικού Περιεχομένου (Α' 143) η οποία κυρώθηκε με το άρθρο 2 του ν. 4824/2021 (Α' 156)» (Β' 2415).

6. Το π.δ. 132/2017 «Οργανισμός Υπουργείου Περιβάλλοντος και Ενέργειας (Υ.Π.Ε.Ν.)» (Α' 160), όπως τροποποιήθηκε και ισχύει με το π.δ. 29/2022 (Α' 77).

7. Το άρθρο 1 του π.δ. 6/2022 «Σύσταση και μετονομασία Γενικών Γραμματειών, σύσταση Ειδικής Γραμματείας,

μεταφορά υπηρεσιών και αρμοδιοτήτων» (Α' 17) με το οποίο συστάθηκε Γενική Γραμματεία Δασών.

8. Τα άρθρα 47 έως 55 του ν. 4915/2022 «Εθνικό Στρατηγικό Σχέδιο Καταπολέμησης της Διαφθοράς... και άλλες διατάξεις (Α' 63).

9. Την υπ' αρ. 160635/10-9-2021 διαπιστωτική πράξη Συντονιστή της Αποκεντρωμένης Διοίκησης Πελοποννήσου Δυτικής Ελλάδας και Ιονίου «Μεταφορά προσωπικού των Δασικών Υπηρεσιών της Αποκεντρωμένης Διοίκησης Πελοποννήσου, Δυτικής Ελλάδας και Ιονίου στο Υπουργείο Περιβάλλοντος και Ενέργειας» (Β' 4493) (ΑΔΑ: ΨΡΔΟΟΡ1Φ-Ω9Υ).

10. Την υπό στοιχεία ΥΠΕΝ/ΔΔΥ/50878/3749/20.5.2022 εγκύκλιο διαταγή ΥΠΕΝ «Εγκύκλιες οδηγίες για τη λειτουργία των Περιφερειακών Δασικών Υπηρεσιών, χρήση λογοτύπου» (ΨΓΒΩ4653Π8-ΩΧ6).

11. Την υπό στοιχεία οικ. ΥΠΕΝ/ΥΠΡΓ/11835/1139/08.02.2022(ΥΟΔΔ 76) κοινή υπουργική απόφαση του Πρωθυπουργού και του Υπουργού Π.Ε.Ν. «Διορισμός Γενικού Γραμματέα Δασών του Υπουργείου Περιβάλλοντος και Ενέργειας».

12. Την υπό στοιχεία ΥΠΕΝ/ΔΔΥ/62511/4542/17.6.2022 (Β' 3145) διαπιστωτική πράξη κατάταξης και τοποθέτησης του προσωπικού των Περιφερειακών Δασικών Υπηρεσιών του Υπουργού Περιβάλλοντος και Ενέργειας.

13. Την υπό στοιχεία ΥΠΕΝ/ΔΝΕΠ/83988/2740/25.8.2022 υπουργική απόφαση «Εξουσιοδότηση με δικαίωμα υπογραφής... του Γ.Γ. Δασών του Υπ.Π.Ε.Ν., κατά λόγο αρμοδιότητας... στους Προϊσταμένους των Επιθεωρήσεων Εφαρμογής Δασικής Πολιτικής» (Β' 4528).

14. Τον ν. 3208/2003 (Α' 303).

15. Τον ν. 998/1979 «Περί προστασίας των δασών κ.λπ.» (Α' 289) και ειδικότερα: α) Τις παρ. 1 και 3 του άρθρου 41, β) της παρ. 1 του άρθρου 38 όπως αντικαταστάθηκε από την παρ. 1 του άρθρου 35 του ν. 4280/2014 (Α' 159) και από το άρθρο 32 του ν. 4342/2015 (Α' 143) και ισχύει και γ) της παρ. 3 του άρθρου 70, όπως αντικαταστάθηκε από την παρ. 15 του άρθρου 1 του ν. 3208/2003 (Α' 303).

16. Τις διαταγές του Υπουργείου Γεωργίας: α) 160417/1180/8-7-1980 β) 182447/3049/24-9-1980.

17. Την υπ' αρ. 221525/4195/21-9-2011 διαταγή Υπ.Π.Ε.Κ.Α. (ΑΔΑ: 4Α8Η0-ΙΔΩ).

18. Το υπ' αρ. 153373/441/22-2-2017 έγγραφο Υπ.Π.Ε.Ν. (ΑΔΑ: 61ΤΗ4653Π8-Ω7Θ) «Περιοχές κηρυγμένων αναδασωτέων εκτάσεων στους αναρτημένους δασικούς χάρτες».

19. Την υπ' αρ. 116795/9-3-2023 πρόταση του Δασαρχείου Κυπαρισσίας περί κηρύξεως ως αναδασωτέας, της αναφερομένης στο θέμα έκτασης.

20. Την σύμφωνη γνώμη της Διεύθυνσης Δασών Ν. Μεσσηνίας, αποφασίζουμε:

Κηρύσσουμε ως αναδασωτέα, με σκοπό την προστασία για την επαναδημιουργία της δασικής βλάστησης, αποτελούμενης από άτομα κουμαριάς, πουρναριού, σχίνου, κουνούκλας και αφάνας (όπως εμφανίζεται στην από 27-1-2023 έκθεση αυτοψίας της Δασοπόνου Ευγενίας Αλεξανδροπούλου και η οποία συνοδεύει την υπ' αρ. 116795/9-3-2023 πρόταση του Δασαρχείου Κυπαρισσίας) που καταστράφηκε από παράνομη εκχέρωση η οποία πραγματοποιήθηκε από 1-11-2014 έως 31-1-2015,

την δημόσια δασική έκταση - δημόσιο δάσος εμβαδού χιλίων επτακοσίων εβδομήντα τριών τετραγωνικών μέτρων (1.773,00 τ.μ.) που βρίσκεται στη θέση «Ρέθη» περιοχής Τοπικών Κοινοτήτων Αρμενίων και Περδικονερίου, Δημοτικής Ενότητας Κυπαρισσίας, Δήμου Τριφυλίας, του Νομού Μεσσηνίας που προσδιορίζεται από το τμήμα 1 (με στοιχεία 1, 2, 3, ..., 16, 17, 1) και το τμήμα 2 (με στοιχεία 18, 19, 20, ..., 33, 18] και κατά τμήμα έχει όρια:

ΤΜΗΜΑ 1:

Ανατολικά: Δημόσια δασική έκταση - δημόσιο δάσος.

Δυτικά: Δημόσια δασική έκταση - δημόσιο δάσος και αναδασωτέα δημόσια δασική έκταση.

Βόρεια: Ελαιώνες.

Νότια: Δημόσια δασική έκταση - δημόσιο δάσος.

ΤΜΗΜΑ 2:

Ανατολικά: Δημόσια δασική έκταση - δημόσιο δάσος.

Δυτικά: Δημόσια δασική έκταση - δημόσιο δάσος και ελαιώνα.

Βόρεια: Δημόσια δασική έκταση - δημόσιο δάσος.

Νότια: Ελαιώνα.

Όπως φαίνεται στο από 24-1-2023 συνημμένο τοπογραφικό διάγραμμα κλίμακας 1:1.000 που συντάχθηκε από την Δασοπόνο του Δασαρχείου Κυπαρισσίας Ευγενία Αλεξανδροπούλου, εντοπίζεται στο απόσπασμα Φ.Χ. «Φιλιατρά» κλίμακας 1:50.000 και αποτελεί αναπόσπαστο μέρος της απόφασης αυτής.

Προβλέπεται φυσική αναγέννηση της δασικής βλάστησης που καταστράφηκε. Άσκηση αίτησης ακύρωσης κατά αυτής κατατίθεται ενώπιον του (οικείου) Τριμελούς Εφετείου εντός εξήντα (60) ημερών από την επόμενη της δημοσίευσης ή της κοινοποίησης της.

Από την εφαρμογή των κανονιστικών διατάξεων της απόφασης αυτής δεν προκαλείται δαπάνη σε βάρος του κρατικού προϋπολογισμού σύμφωνα με το άρθρο 90 του π.δ. 63/2005 «Κωδικοποίηση νομοθεσίας για την Κυβέρνηση και τα Κυβερνητικά όργανα» (Α' 98).

ΣΧΕΔΙΑΓΡΑΜΜΑ

Αναδασωθείς Δημοσία δασική έκταση συνολικού εμβαδού ενός στρέμματος και επακασίων εβδόμηνη τριών χιλιοστών (1,773), κειμένης στη θέση "Ρέθη" περιφέρειας Τοπικών Κοινοτήτων Αρμενίων - Περιφερείου της Δημοτικής Ενότητας Κυπαρισσίας του Δήμου Τριφυλίας, λόγω εκχερατισμού.

ΥΠΟΜΝΗΜΑ

Κλίμακα: 1:1000

Πίλημα 1: (1,2,3...17,1) εμβαδού μέρην στρεμμάτων και εννιοκασίων σφράντα πέντε χιλιοστών (0,945) και Πίλημα 2: (18,19,20...33,18) εμβαδού μέρην στρεμμάτων και οκτακασίων είκοσι οκτώ χιλιοστών (0,828).

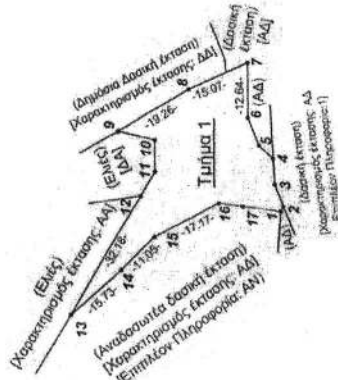
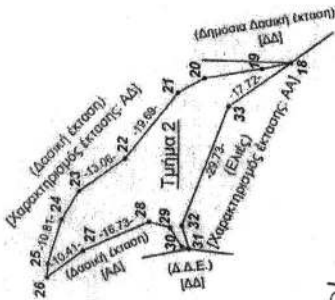
Αναδασωθείς Δημοσία δασική έκταση συνολικού εμβαδού ενός στρέμματος και επακασίων εβδόμηνη τριών χιλιοστών (1,773).

Αποστάσεις: 1,2=1,32 μ., 2,3=5,50 μ., 3,4=5,84 μ., 4,5=4,56 μ., 5,6=6,84 μ., 9,10=8,83 μ., 10,11=7,28 μ., 11,12=6,81 μ., 16,17=5,65 μ., 17,18=8,93 μ., 18,19=6,90 μ., 19,20=13,34 μ., 20,21=6,94 μ., 23,24=7,82 μ., 25,26=3,10 μ., 28,29=4,96 μ., 29,30=5,24 μ., 30,31=1,73 μ., 31,32=5,74 μ.




ΑΠΟΣΤΑΣΙΑ ΧΑΡΤΗ Γ.Υ.Σ.
Κλίμακα: 1:50000
Έτος εκδόσεως: 1977
ΘΥΛΑΟ ΧΑΡΤΗ: ΦΙΝΑΤΡΑ
---ενδεικτική θέση αναδασωθείας

*Ανέκτα σην αρχιθ.
12/4/91/13-3-2023
απόβαση Διανος Δασών
Μεσσηνίας*



Πίλημα 1		Πίλημα 2	
1	X=293583,16 Y=4118712,73	18	X=293562,10 Y=4118803,89
2	X=293594,30 Y=4118712,08	19	X=293560,66 Y=4118810,44
3	X=293589,42 Y=4118714,08	20	X=293558,43 Y=4118823,59
4	X=293595,25 Y=4118714,40	21	X=293555,01 Y=4118829,63
5	X=293598,38 Y=4118717,71	22	X=293539,53 Y=4118841,81
6	X=293604,73 Y=4118720,27	23	X=293531,92 Y=4118852,42
7	X=293617,36 Y=4118720,33	24	X=293525,22 Y=4118856,45
8	X=293611,35 Y=4118734,15	25	X=293514,86 Y=4118859,61
9	X=293601,52 Y=4118750,72	26	X=293511,78 Y=4118859,86
10	X=293599,53 Y=4118742,12	27	X=293517,90 Y=4118851,44
11	X=293592,26 Y=4118742,12	28	X=293524,92 Y=4118836,26
12	X=293586,61 Y=4118745,54	29	X=293523,81 Y=4118831,47
13	X=293559,29 Y=4118762,21	30	X=293519,15 Y=4118828,73
14	X=293559,29 Y=4118750,24	31	X=293518,64 Y=4118827,08
15	X=293577,02 Y=4118742,34	32	X=293524,13 Y=4118828,77
16	X=293585,09 Y=4118727,18	33	X=293551,91 Y=4118818,19
17	X=293584,34 Y=4118721,58		



Κυπαρισσία 24-1-2023
Η Συντάκτρια
Ευγενία Αλεξανδροπούλου
Δασολόγος

ΕΘΝΙΚΟ ΤΥΠΟΓΡΑΦΕΙΟ
Για τεχνικούς λόγους στο σχεδιάγραμμα, από το ηλεκτρονικό αρχείο, έγινε σμίκρυνση κατά ποσοστό **86%**

Η απόφαση αυτή να δημοσιευθεί στην Εφημερίδα της Κυβερνήσεως.

Πάτρα, 13 Μαρτίου 2023

Με εντολή Γενικού Γραμματέα Δασών
Ο Προϊστάμενος Επιθεώρησης
Εφαρμογής Δασικής Πολιτικής
Πελοποννήσου, Δυτικής Ελλάδας και Ιονίου
ΝΙΚΗΤΑΣ ΜΑΖΗΣ



ΕΘΝΙΚΟ ΤΥΠΟΓΡΑΦΕΙΟ

Το Εθνικό Τυπογραφείο αποτελεί δημόσια υπηρεσία υπαγόμενη στην Προεδρία της Κυβέρνησης και έχει την ευθύνη τόσο για τη σύνταξη, διαχείριση, εκτύπωση και κυκλοφορία των Φύλλων της Εφημερίδας της Κυβερνήσεως (ΦΕΚ), όσο και για την κάλυψη των εκτυπωτικών - εκδοτικών αναγκών του δημοσίου και του ευρύτερου δημόσιου τομέα (ν. 3469/2006/Α' 131 και π.δ. 29/2018/Α' 58).

1. ΦΥΛΛΟ ΤΗΣ ΕΦΗΜΕΡΙΔΑΣ ΤΗΣ ΚΥΒΕΡΝΗΣΕΩΣ (ΦΕΚ)

- Τα **ΦΕΚ σε ηλεκτρονική μορφή** διατίθενται δωρεάν στο **www.et.gr**, την επίσημη ιστοσελίδα του Εθνικού Τυπογραφείου. Όσα ΦΕΚ δεν έχουν ψηφιοποιηθεί και καταχωριστεί στην ανωτέρω ιστοσελίδα, ψηφιοποιούνται και αποστέλλονται επίσης δωρεάν με την υποβολή αίτησης, για την οποία αρκεί η συμπλήρωση των αναγκαίων στοιχείων σε ειδική φόρμα στον ιστότοπο **www.et.gr**.

- Τα **ΦΕΚ σε έντυπη μορφή** διατίθενται σε μεμονωμένα φύλλα είτε απευθείας από το Τμήμα Πωλήσεων και Συνδρομητών, είτε ταχυδρομικά με την αποστολή αιτήματος παραγγελίας μέσω των ΚΕΠ, είτε με ετήσια συνδρομή μέσω του Τμήματος Πωλήσεων και Συνδρομητών. Το κόστος ενός ασπρόμαυρου ΦΕΚ από 1 έως 16 σελίδες είναι 1,00 €, αλλά για κάθε επιπλέον οκτασέλιδο (ή μέρος αυτού) προσαυξάνεται κατά 0,20 €. Το κόστος ενός έγχρωμου ΦΕΚ από 1 έως 16 σελίδες είναι 1,50 €, αλλά για κάθε επιπλέον οκτασέλιδο (ή μέρος αυτού) προσαυξάνεται κατά 0,30 €. Το τεύχος Α.Σ.Ε.Π. διατίθεται δωρεάν.

• Τρόποι αποστολής κειμένων προς δημοσίευση:

Α. Τα κείμενα προς δημοσίευση στο ΦΕΚ, από τις υπηρεσίες και τους φορείς του δημοσίου, αποστέλλονται ηλεκτρονικά στη διεύθυνση **webmaster.et@et.gr** με χρήση προηγμένης ψηφιακής υπογραφής και χρονοσήμανσης.

Β. Κατ' εξαίρεση, όσοι πολίτες δεν διαθέτουν προηγμένη ψηφιακή υπογραφή μπορούν είτε να αποστέλλουν ταχυδρομικά, είτε να καταθέτουν με εκπρόσωπό τους κείμενα προς δημοσίευση εκτυπωμένα σε χαρτί στο Τμήμα Παραλαβής και Καταχώρισης Δημοσιευμάτων.

- Πληροφορίες, σχετικά με την αποστολή/κατάθεση εγγράφων προς δημοσίευση, την ημερήσια κυκλοφορία των Φ.Ε.Κ., με την πώληση των τευχών και με τους ισχύοντες τιμοκαταλόγους για όλες τις υπηρεσίες μας, περιλαμβάνονται στον ιστότοπο (**www.et.gr**). Επίσης μέσω του ιστότοπου δίδονται πληροφορίες σχετικά με την πορεία δημοσίευσης των εγγράφων, με βάση τον Κωδικό Αριθμό Δημοσιεύματος (ΚΑΔ). Πρόκειται για τον αριθμό που εκδίδει το Εθνικό Τυπογραφείο για όλα τα κείμενα που πληρούν τις προϋποθέσεις δημοσίευσης.

2. ΕΚΤΥΠΩΤΙΚΕΣ - ΕΚΔΟΤΙΚΕΣ ΑΝΑΓΚΕΣ ΤΟΥ ΔΗΜΟΣΙΟΥ

Το Εθνικό Τυπογραφείο ανταποκρινόμενο σε αιτήματα υπηρεσιών και φορέων του δημοσίου αναλαμβάνει να σχεδιάσει και να εκτυπώσει έντυπα, φυλλάδια, βιβλία, αφίσες, μπλοκ, μηχανογραφικά έντυπα, φακέλους για κάθε χρήση, κ.ά.

Επίσης σχεδιάζει ψηφιακές εκδόσεις, λογότυπα και παράγει οπτικοακουστικό υλικό.

Ταχυδρομική Διεύθυνση: Καποδιστρίου 34, τ.κ. 10432, Αθήνα

Ιστότοπος: **www.et.gr**

ΤΗΛΕΦΩΝΙΚΟ ΚΕΝΤΡΟ: 210 5279000 - fax: 210 5279054

Πληροφορίες σχετικά με την λειτουργία του ιστότοπου: **helpdesk.et@et.gr**

ΕΞΥΠΗΡΕΤΗΣΗ ΚΟΙΝΟΥ

Πωλήσεις - Συνδρομές: (Ισόγειο, τηλ. 210 5279178 - 180)

Πληροφορίες: (Ισόγειο, Γρ. 3 και τηλεφ. κέντρο 210 5279000)

Παραλαβή Δημ. Ύλης: (Ισόγειο, τηλ. 210 5279167, 210 5279139)

Αποστολή ψηφιακά υπογεγραμμένων εγγράφων προς δημοσίευση στο ΦΕΚ: **webmaster.et@et.gr**

Ωράριο για το κοινό: Δευτέρα ως Παρασκευή: 8:00 - 13:30

Πληροφορίες για γενικό πρωτόκολλο και αλληλογραφία: **grammateia@et.gr**

Πείτε μας τη γνώμη σας,

για να βελτιώσουμε τις υπηρεσίες μας, συμπληρώνοντας την ειδική φόρμα στον ιστότοπό μας.

