



ΕΦΗΜΕΡΙΔΑ ΤΗΣ ΚΥΒΕΡΝΗΣΕΩΣ ΤΗΣ ΕΛΛΗΝΙΚΗΣ ΔΗΜΟΚΡΑΤΙΑΣ

27 Μαρτίου 2023

ΤΕΥΧΟΣ ΤΕΤΑΡΤΟ

Αρ. Φύλλου 226

ΠΕΡΙΕΧΟΜΕΝΑ

ΑΠΟΦΑΣΕΙΣ

- 1 Μερική ανάκληση της υπ' αρ. 2213/82/01-03-1983 (Δ' 579) απόφασης κήρυξης έκτασης ως αναδασωτέας, του Νομάρχη Αχαΐας, για έκταση εμβαδού 6.002,98 τ.μ. που βρίσκεται στη θέση «Λαγκάδια», ΤΚ Πορτών, ΔΕ Ωλενίας, Δ. Δυτικής Αχαΐας, ΠΕ Αχαΐας.
- 2 Κήρυξη εκτάσεως ως αναδασωτέας, συνολικού εμβαδού 2.781,859 στρεμμάτων στις θέσεις «Σκάλα, Κάστρο, Κυδωνιές, Πόρτα, Πετσούρια, Αρχαιολογικός Χώρος, Παραλώνια, Κεφαλόβρυσος, Παναγιά, Μύλοι», ΤΚ Πορτών, ΔΕ Ωλενίας, Δήμου Δυτικής Αχαΐας, Π.Ε. Αχαΐας.
- 3 Κήρυξη εκτάσεως δημόσιου δάσους, ως αναδασωτέας, συνολικού εμβαδού 2.090,62 τ.μ. στη θέση «Πλατάνια - Λαμπασκούλια» της Τ.Κ. Χαριάς του Δήμου Πύργου, της Π.Ε. Ηλείας, λόγω πυρκαγιάς.

ΑΠΟΦΑΣΕΙΣ

Αριθμ. 131669 (1)

Μερική ανάκληση της υπ' αρ. 2213/82/01-03-1983 (Δ' 579) απόφασης κήρυξης έκτασης ως αναδασωτέας, του Νομάρχη Αχαΐας, για έκταση εμβαδού 6.002,98 τ.μ. που βρίσκεται στη θέση «Λαγκάδια», ΤΚ Πορτών, ΔΕ Ωλενίας, Δ. Δυτικής Αχαΐας, ΠΕ Αχαΐας.

Ο ΓΕΝΙΚΟΣ ΓΡΑΜΜΑΤΕΑΣ ΔΑΣΩΝ ΤΟΥ
ΥΠΟΥΡΓΕΙΟΥ ΠΕΡΙΒΑΛΛΟΝΤΟΣ ΚΑΙ ΕΝΕΡΓΕΙΑΣ

Έχοντας υπόψη:

1. Την παρ. 1 του άρθρου 24 και την παρ. 3 του άρθρου 117 του Συντάγματος.
2. Τις διατάξεις του ν. 3200/1955 περί διοικητικής αποκέντρωσης όπως αυτές τροποποιήθηκαν.
3. Τις διατάξεις της παρ. 2 του άρθρου 2 του ν. 4824/2021 (Α' 156), με το οποίο κυρώθηκε η από 13-08-2021 Πράξη Νομοθετικού Περιεχομένου (Α' 143)

«Έκτακτα μέτρα για την αποτελεσματική προστασία και την ταχεία αποκατάσταση του φυσικού περιβάλλοντος, την άμεση στήριξη των πληγέντων από τις πυρκαγιές Ιουλίου/Αυγούστου 2021 και συναφείς διατάξεις.

4. Τις διατάξεις των άρθρων 47 έως 55 του ν. 4915/2022 (Α' 63).

5. Το π.δ. 6/2022 «Σύσταση και μετονομασία Γενικών Γραμματειών, σύσταση Ειδικής Γραμματείας, μεταφορά υπηρεσιών και αρμοδιοτήτων» (Β' 17).

6. Το π.δ. 29/2022 (Α' 77) Τροποποίηση του π.δ. 132/2017 «Οργανισμός Υπουργείου Περιβάλλοντος και Ενέργειας» (Α' 160).

7. Την υπό στοιχεία ΥΠΕΝ/ΔΔΥ/50878/3749/20-05-2022 (ΨΓΒΩ4653Π8-ΩΧ6) εγκύκλιο του ΥΠΕΝ.

8. Την υπό στοιχεία ΥΠΕΝ/ΔΔΥ/48478/3594/16-05-2022 (Β' 2415) κοινή υπουργική απόφαση «Καθορισμός των διοικητικών λεπτομερειών μεταφοράς των δασικών υπηρεσιών, του αντίστοιχου προσωπικού και λοιπών θεμάτων της παρ. 5 άρθρου τρίτου της από 13-08-2021 Πράξης Νομοθετικού Περιεχομένου (Α' 143), η οποία κυρώθηκε με το άρθρο 2 του ν. 4824/2021 (Α' 156)».

9. Την υπό στοιχεία ΥΠΕΝ/ΔΝΕΠ/83988/2740/25-08-2022 (Β' 4528) κοινή υπουργική απόφαση του Υπουργού, Υφυπουργού και Γενικού Γραμματέα Δασών του Υπουργείου Περιβάλλοντος και Ενέργειας περί «Εξουσιοδότηση υπογραφής «Με εντολή Υπουργού» του Υπουργού Περιβάλλοντος και Ενέργειας, «Με εντολή Υφυπουργού» του Υφυπουργού Περιβάλλοντος και Ενέργειας και «Με εντολή Γενικού Γραμματέα Δασών» του Γενικού Γραμματέα Δασών του Υπουργείου Περιβάλλοντος και Ενέργειας, κατά λόγο αρμοδιότητας, στον Προϊστάμενο της Γενικής Διεύθυνσης Δασών και Δασικού Περιβάλλοντος της Γενικής Γραμματείας Δασών του Υ.Π.Ε.Ν., στους Προϊστάμενους των Επιθεωρήσεων Εφαρμογής Δασικής Πολιτικής και στους Προϊστάμενους των Διευθύνσεων, Δασαρχείων και Τμημάτων που υπάγονται σε αυτές».

10. Την παρ. 4 του άρθρου 44 του ν. 998/1979 (Α' 279), που προστέθηκε με την παρ. 3 του άρθρου 36 του ν. 3698/2008, όπως αντικαταστάθηκε με την παρ. 3 του άρθρου 35 του ν. 4280/2014.

11. Τις διαταγές του Υπουργείου Γεωργίας υπ' αρ.: α) 160417/1180/9-7-1980 «Οδηγίες για τις αναδασωτέες

εκτάσεις», β) 97870/2248/7-5-2009 εγκύκλιο ΥΠ.Α.Α.Τ./Τμ. Αλλαγής Χρήσης «Οδηγίες για την εφαρμογή άρθρ. 36 ν. 3698/08» και την υπ' αρ. 158/1978 γνωμοδότηση του Νομικού Συμβουλίου του Κράτους.

12. Την υπ' αρ. 2213/82/01-03-1983 (Δ' 579) απόφαση κήρυξης έκτασης ως αναδασωτέας, του Νομάρχη Αχαΐας, κατόπιν πυρκαγιάς, για έκταση εμβαδού 15.500 στρεμμάτων της στις θέσεις «Ζαπορέτσι κ.λπ.» Κοινοτήτων Φλόκα, Ρουπακιάς, Χαραυγής, Πορτών, Αγ. Βαρβάρας, Ν. Αχαΐας.

13. Την παρ. 9 του άρθρου 17 του ν. 3889/2010 (Α' 185) όπως αυτή προστέθηκε με την παράγραφο 3 του δεύτερου άρθρου (τροποποιήσεις-προσθήκες) του ν. 4462/28-03-2017 (Α' 39).

14. Την υπ' αρ. 153373/441/22-02-2017 (ΑΔΑ: 61ΤΗ4653Π8-Ω7Θ) εγκύκλιο-διαταγή του ΥΠΕΝ «περιοχές κηρυγμένων αναδασωτέων εκτάσεων στους αναρτημένους δασικούς χάρτες».

15. Την υπ' αρ. 156560/23-09-2022 βεβαίωση της Διεύθυνσης Δασών Αχαΐας περί «Ενημέρωση Χαρακτήρα έκτασης», σύμφωνα με την οποία, η εν λόγω έκταση εμφανίζεται στον δασικό χάρτη που αναρτήθηκε με την υπ' αρ. 30653/25-02-2022 απόφαση και με ΑΔΑ: ΨΝ1ΟΟΡ1Φ-ΗΑ7 με κωδικό ΑΝ_ΑΑ (ΑΝαδασωτέα_Άλλης μορφής από δασική).

16. Την υπ' αρ. 94591/24-02-2023 αναφορά - θετική πρόταση του Δασαρχείου Πατρών, αποφασίζουμε:

Ανακαλούμε μερικώς την υπ' αρ. 2213/82/01-03-1983 απόφαση (Δ' 579) κήρυξη έκτασης ως Αναδασωτέας, του Νομάρχη Αχαΐας, για έκταση εμβαδού 6.002,98 τ.μ. που βρίσκεται στη θέση «Λαγκάδια», ΤΚ Πορτών, ΔΕ Ωλενίας, Δ. Δυτικής Αχαΐας, ΠΕ Αχαΐας, η οποία κατά πλάνη περί τα πραγματικά περιστατικά συμπεριελήφθη στην έκταση των 15.000 στρεμμάτων. Η έκταση αυτή των 6.002,98 τ.μ. αποτελείται από τα σημεία 1-2-3-4-5-.....23-24-Η-Ζ-Ε-Δ-Γ-1, όπως αυτά απεικονίζονται στο συνημμένο τοπογραφικό διάγραμμα που συνοδεύει την παρούσα, κλίμακας 1:1000 και έχει όρια:

Βόρεια: Με αναδασωτέα έκταση σύμφωνα με την υπ' αρ. 2213/01-03-1983 απόφαση.

Νότια: Με αναδασωτέα έκταση σύμφωνα με την υπ' αρ. 2213/01-03-1983 απόφαση.

Ανατολικά: Με αναδασωτέα έκταση σύμφωνα με την υπ' αρ. 2213/01-03-1983 απόφαση.

Δυτικά: Με αναδασωτέα έκταση σύμφωνα με την υπ' αρ. 2213/01-03-1983 απόφαση.

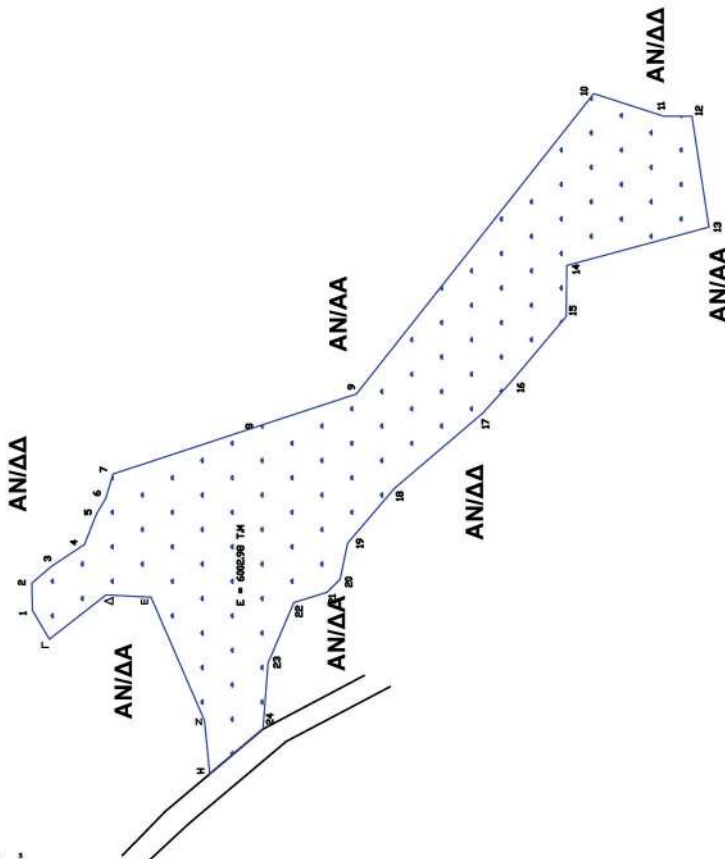
Κατά τα λοιπά ισχύει η υπ' αρ. 2213/82/01-03-1983 (Δ' 579) απόφαση.

Από τις διατάξεις της απόφασης αυτής δεν προκαλείται δαπάνη σε βάρος του κρατικού προϋπολογισμού.

Ανήκει στην Αριθ. 131669/2023 Απόφαση του Ε.Ε.Δ.Π. Π.Δ.Ε.Σ.Ι.

ΤΟΠΟΓΡΑΦΙΚΟ ΔΙΑΓΡΑΜΜΑ

Εκτάσως εμβαδού 6002.98τμ στη θέση "Λαγκάδια" στα όρια των Τ.Κ Πορτών, Δ.Ε Ωλενίας, Δήμου Δυτικής Αχαΐας, Π.Ε Αχαΐας, για την οποία προτείνεται η ΜΕΡΙΚΗ ΑΝΑΚΛΗΣΗ της αριθ.2213/82/01-3-1983 (ΦΕΚ 579/ΓΔ /07-11-1983) Απόφασης Αναδάσωσης του Νομάρχη Αχαΐας.



Κλίμακα 1:1000

ΕΘΝΙΚΟ ΤΥΠΟΓΡΑΦΕΙΟ
 Για τεχνικούς λόγους στο σχεδιάγραμμα, από το ηλεκτρονικό αρχείο, έγινε σμίκρυνση κατά ποσοστό **57%**

Απόσταση Ορθοφωτοαέρια 2007-09 ΕΚΧΑ Δ.Ε σε κλίμακα 1:5.000



ΣΥΝΤΕΤΑΓΜΕΝΕΣ ΣΗΜΕΙΩΝ ΣΕ Γ.Σ.Α.87

	X	Y
1	287329.79	4200851.54
2	287336.05	4200851.66
3	287340.00	4200847.10
4	287345.04	4200839.49
5	287352.05	4200836.72
6	287355.78	4200834.53
7	287361.38	4200832.90
8	287372.15	4200800.14
9	287379.90	4200776.57
10	287449.55	4200721.60
11	287444.36	4200705.53
12	287444.33	4200698.90
13	287418.59	4200654.98
14	287409.73	420072.82
15	287397.85	4200726.01
16	287383.14	4200740.41
17	287375.54	4200747.23
18	287396.02	4200767.76
19	287343.32	4200718.61
20	287336.99	4200780.33
21	287333.95	4200783.37
22	287331.57	4200791.04
23	287317.54	4200797.08
24	287306.63	4200788.13
25	287291.10	4200810.21
26	287280.80	4200807.21
27	287332.80	4200824.13
28	287333.33	4200834.48
29	287323.07	4200847.60
30	287329.79	4200851.54

E = 6002.98 T.M

ΘΕΩΡΗΘΗΚΕ

Ο Προϊστάμενος Επιθεώρησης
 Εφαρμογών Αγροτικής Πολιτικής (Π.Ε.Σ.)
ΝΙΚΗΤΑΣ ΜΑΪΖΙΣ
 16.03.2023 11:16
 Νικήτας Μάϊζης
 Δασολόγος-Περιβαλλοντολόγος Msc

Με εντολή ΥΠ.Π.Ε.
 Ο Δασάρχης Πατρών
STAVROS VARVAITSOULIS
 24.02.2023 11:37
 Σταύρος Βαρβατσούλης
 Δασολόγος

Ο Συντάκτης
DIMOS ANDRIKOPOULOS
 22.02.2023 10:22
 Δήμος Ανδρικόπουλος
 Δασοπόνος

Η απόφαση αυτή να δημοσιευθεί στην Εφημερίδα της Κυβερνήσεως.

Πάτρα, 16 Μαρτίου 2023

Με εντολή Γενικού Γραμματέα Δασών
Ο Προϊστάμενος Επιθεώρησης Εφαρμογής
Δασικής Πολιτικής Πελοποννήσου,
Δυτικής Ελλάδας και Ιονίου
ΝΙΚΗΤΑΣ ΜΑΖΗΣ

Αριθμ. 120425 (2)

Κήρυξη εκτάσεως ως αναδασωτέας, συνολικού εμβαδού 2.781,859 στρεμμάτων στις θέσεις «Σκάλα, Κάστρο, Κυδωνιές, Πόρτα, Πετσούρια, Αρχαιολογικός Χώρος, Παραλώνια, Κεφαλόβρυσος, Παναγιά, Μύλοι», ΤΚ Πορτών, ΔΕ Ωλενίας, Δήμου Δυτικής Αχαΐας, Π.Ε. Αχαΐας.

Ο ΓΕΝΙΚΟΣ ΓΡΑΜΜΑΤΕΑΣ ΔΑΣΩΝ ΤΟΥ
ΥΠΟΥΡΓΕΙΟΥ ΠΕΡΙΒΑΛΛΟΝΤΟΣ ΚΑΙ ΕΝΕΡΓΕΙΑΣ

Έχοντας υπόψη:

1. Τις διατάξεις των παρ. 1 του άρθρου 24 και την παρ. 3 του άρθρου 117 του Συντάγματος της Ελλάδας.
2. Τις διατάξεις του ν. 3200/1955 περί διοικητικής αποκέντρωσης όπως αυτές τροποποιήθηκαν.
3. Τις διατάξεις του άρθρου 2 του ν. 4824/2021 (Α' 156) με το οποίο κυρώθηκε η από 13-08-2021 Πράξη Νομοθετικού Περιεχομένου «Έκτακτα μέτρα για την αποτελεσματική προστασία και την ταχεία αποκατάσταση του φυσικού περιβάλλοντος, την άμεση στήριξη των πληγέντων από τις πυρκαγιές Ιουλίου/Αυγούστου 2021 και συναφείς διατάξεις» (Α' 143).
4. Τις διατάξεις των άρθρων 47 έως 55 του ν. 4915/2022 (Α' 63).
5. Το π.δ. 6/2022 «Σύσταση και μετονομασία Γενικών Γραμματειών, σύσταση Ειδικής Γραμματείας, μεταφορά υπηρεσιών και αρμοδιοτήτων» (Β' 17).
6. Το π.δ. 29/2022 (Α' 77) Τροποποίηση του π.δ. 132/2017 «Οργανισμός Υπουργείου Περιβάλλοντος και Ενέργειας» (Α' 160).
7. Την υπ' αρ. ΥΠΕΝ/ΔΔΥ/50878/3749/20-05-2022 (ΨΓΒΩ4653Π8-ΩΧ6) εγκύκλιο του ΥΠΕΝ.
8. Την υπό στοιχεία ΥΠΕΝ/ΔΔΥ/48478/3594/16-05-2022 (Β' 2415) κοινή υπουργική απόφαση «Καθορισμός των διοικητικών λεπτομερειών μεταφοράς των δασικών υπηρεσιών, του αντίστοιχου προσωπικού και λοιπών θεμάτων της παρ. 5 άρθρου τρίτου της από 13-08-2021 Πράξης Νομοθετικού Περιεχομένου (Α' 143), η οποία κυρώθηκε με το άρθρο 2 του ν. 4824/2021 (Α' 156)».
9. Την υπό στοιχεία ΥΠΕΝ/ΔΝΕΠ/68754/2347/19-07-2022 (Β' 4041) απόφαση του Υπουργού Περιβάλλοντος και Ενέργειας περί «Εξουσιοδότηση υπογραφής «Με εντολή Υπουργού», του Υπουργού Περιβάλλοντος και Ενέργειας και «Με εντολή Υπηρεσιακού Γραμματέα»,

του Υπηρεσιακού Γραμματέα του Υπουργείου Περιβάλλοντος και Ενέργειας (Υ.Π.ΕΝ.), κατά λόγο αρμοδιότητας, στους Προϊσταμένους των Επιθεώρησης Εφαρμογής Δασικής Πολιτικής της Γενικής Γραμματείας Δασών του Υ.Π.ΕΝ. και στους Προϊσταμένους των Διευθύνσεων, Δασαρχείων και Τμημάτων που υπάγονται σε αυτές.

10. Την υπό στοιχεία ΥΠΕΝ/ΔΝΕΠ/83988/2740/25-08-2022 (Β' 4528) κοινή υπουργική απόφαση του Υπουργού, Υφυπουργού και Γενικού Γραμματέα Δασών του Υπουργείου Περιβάλλοντος και Ενέργειας περί «Εξουσιοδότηση υπογραφής «Με εντολή Υπουργού» του Υπουργού Περιβάλλοντος και Ενέργειας, «Με εντολή Υφυπουργού» του Υφυπουργού Περιβάλλοντος και Ενέργειας και «Με εντολή Γενικού Γραμματέα Δασών» του Γενικού Γραμματέα Δασών του Υπουργείου Περιβάλλοντος και Ενέργειας, κατά λόγο αρμοδιότητας, στον Προϊστάμενο της Γενικής Διεύθυνσης Δασών και Δασικού Περιβάλλοντος της Γενικής Γραμματείας Δασών του Υ.Π.ΕΝ., στους Προϊσταμένους των Επιθεώρησης Εφαρμογής Δασικής Πολιτικής και στους Προϊσταμένους των Διευθύνσεων, Δασαρχείων και Τμημάτων που υπάγονται σε αυτές».

11. Τις υπ' αρ. 160417/1180/08-07-1980 και 182447/3049/24-09-1980 διαταγές του Υπουργείου Γεωργίας.

12. Την υπ' αρ. 94688/24-02-2023 αναφορά του Δασαρχείου Πατρών με την οποία προτείνεται η κήρυξη ως αναδασωτέας της αναφερόμενης στο θέμα έκτασης.

13. Τη σύμφωνη γνώμη της Διεύθυνσης Δασών Αχαΐας, αποφασίζουμε:

Κηρύσσουμε ως αναδασωτέα, με σκοπό την αποκατάσταση με φυσική αναγέννηση ή τεχνητή αναδάσωση της δασικής βλάστησης που καταστράφηκε δια πυρκαγιές, έκταση Δημόσιου Δάσους αείφυλλων πλατύφυλλων (πρίνους, σχίνα, ρείκια) και κωνοφόρων με ποσοστό κάλυψης 80-100 % συνολικού εμβαδού 2.781,859 στρεμμάτων στις θέσεις «Σκάλα, Κάστρο, Κυδωνιές, Πόρτα, Πετσούρια, Αρχαιολογικός Χώρος, Παραλώνια, Κεφαλόβρυσος, Παναγιά, Μύλοι», ΤΚ Πορτών, ΔΕ Ωλενίας, Δήμου Δυτικής Αχαΐας, Π.Ε. Αχαΐας, η οποία περιγράφεται στο συνημμένο τοπογραφικό διάγραμμα κλίμακας 1:15.000 το οποίο συνοδεύει την παρούσα και έχει όρια:

Βόρεια: Με δάση, δημόσιες δασικές εκτάσεις και αγροτικά καλλιεργούμενες εκτάσεις.

Νότια: Με δάση, δημόσιες δασικές εκτάσεις και αγροτικά καλλιεργούμενες εκτάσεις.

Ανατολικά: Με δάση, δημόσιες δασικές εκτάσεις και αγροτικά καλλιεργούμενες εκτάσεις.

Δυτικά: Με δάση, δημόσιες δασικές εκτάσεις και αγροτικά καλλιεργούμενες εκτάσεις.

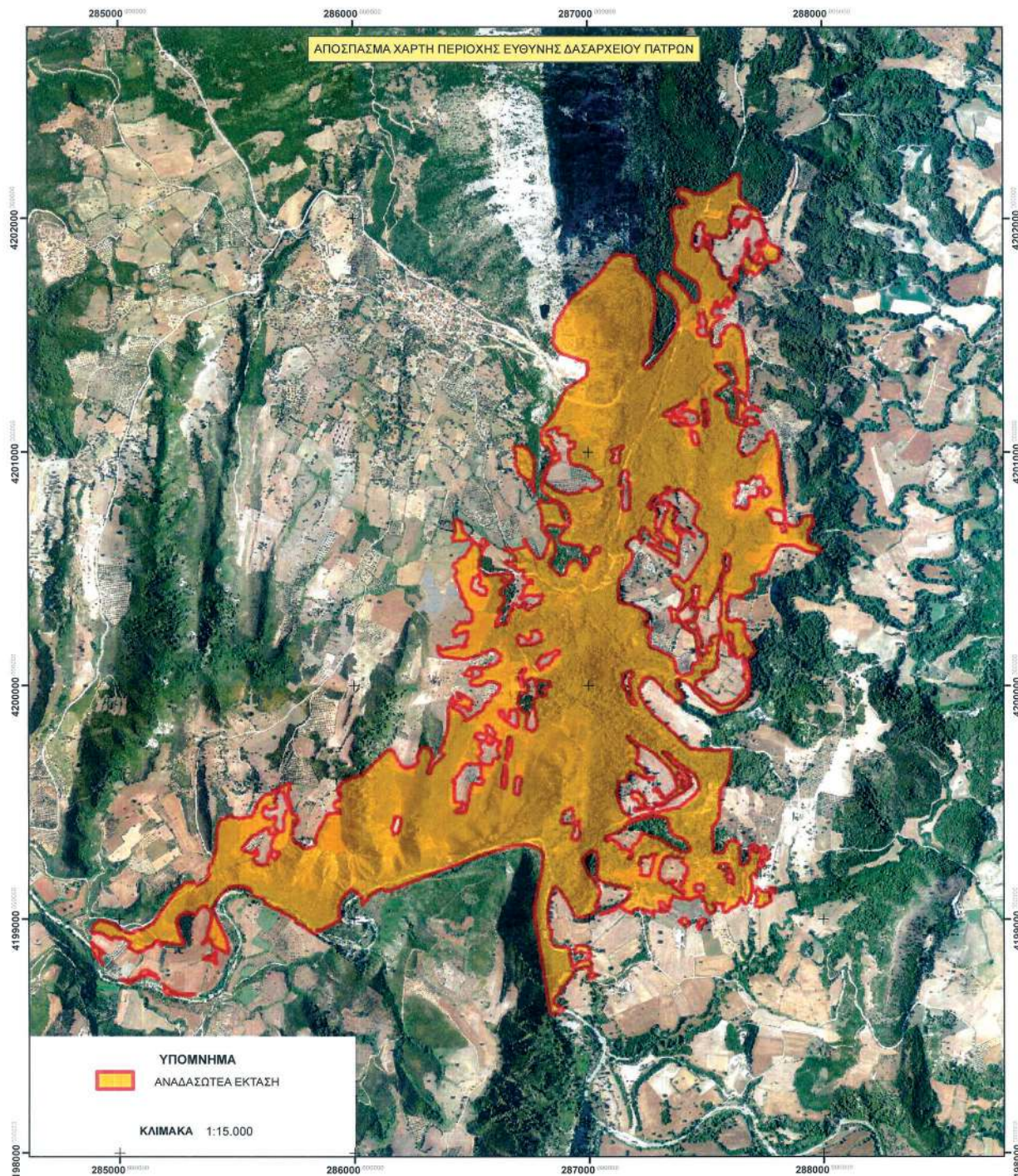
Επιτρέπεται υποβολή κατ' αυτής αίτησης ακύρωσης στο οικείο Διοικητικό Εφετείο (άρθρο 47 του ν. 3900/2010, Α' 213) μέσα σε προθεσμία (60) ημερών που αρχίζει από την επομένη της δημοσίευσης ή κοινοποίησης της (άρθρο 46 του π.δ. 18/1989, Α' 8).

Από τις διατάξεις της απόφασης αυτής δεν προκαλείται δαπάνη σε βάρος του κρατικού προϋπολογισμού.

Ανήκει στην υπ' αριθμ. 120.425/2023 Απόφαση του Επιθεωρητή Ε.Δ.Π. (Π.Δ.Ε. & Ι)

ΤΟΠΟΓΡΑΦΙΚΟ ΔΙΑΓΡΑΜΜΑ
ΕΚΤΑΣΕΩΣ ΠΡΟΣ ΚΗΡΥΞΗ ΩΣ ΑΝΑΔΑΣΩΤΕΑΣ

μετά από πηρκαγιά που έλαβε χώρα στις 03-07-2022, συνολικού εμβαδού 2.781,859 στρεμμάτων
στην Θέση "Σκάλα-Κάστρο-Κυδωνιές-Πόρτα-Πετσούρια-Αρχαιολογικός χώρος-Παραλώνια-Κεφαλόβρυσο-Παναγιά-Μύλοι"
Τ.Κ. Πορτών, Δ.Ε. Ωλενίας, Δήμου Διτ. Αχαΐας Π.Ε. Αχαΐας,



Ο συντάκτης
DIMOS ANDRIKOPOULOS
23.02.2023 09:29
Δήμος Ανδρικόπουλος
Δασοπόνος

ΕΘΝΙΚΟ ΤΥΠΟΓΡΑΦΕΙΟ
Για τεχνικούς λόγους στο σχεδιάγραμμα,
από το ηλεκτρονικό αρχείο, έγινε
σμίκρυνση κατά ποσοστό 56%

ΘΕΩΡΗΘΗΚΕ
Πάτρα,
Ο Δασάρχης
STAVROS VARVATSOULIS
24.02.2023 11:42
Σταύρος Βαρβατσούλης
Δασολόγος

ΘΕΩΡΗΘΗΚΕ
Πάτρα,
Ο Επιθεωρητής Εφαρμογής Δασικής Πολιτικής
Πελοποννήσου, Δ. Ελλάδας & Ιονίου
NIKITAS MAZIS
10.03.2023 14:09
Μάκης Νικήτας
Δασολόγος - Περιβαλλοντολόγος MSc

Η απόφαση αυτή να δημοσιευθεί στην Εφημερίδα της Κυβερνήσεως.

Πάτρα, 10 Μαρτίου 2023

Με εντολή Γενικού Γραμματέα Δασών
Ο Προϊστάμενος Επιθεώρησης Εφαρμογής
Δασικής Πολιτικής Πελοποννήσου,
Δυτικής Ελλάδας Και Ιονίου
ΝΙΚΗΤΑΣ ΜΑΖΗΣ

Αριθμ. 132653

(3)

Κήρυξη εκτάσεως δημόσιου δάσους, ως αναδασωτέας, συνολικού εμβαδού 2.090,62 τ.μ. στη θέση «Πλατάνια - Λαμπασκούλια» της Τ.Κ. Χαριάς του Δήμου Πύργου, της Π.Ε. Ηλείας, λόγω πυρκαγιάς.

Ο ΓΕΝΙΚΟΣ ΓΡΑΜΜΑΤΕΑΣ ΔΑΣΩΝ ΤΟΥ
ΥΠΟΥΡΓΕΙΟΥ ΠΕΡΙΒΑΛΛΟΝΤΟΣ ΚΑΙ ΕΝΕΡΓΕΙΑΣ

Έχοντας υπόψη:

1. Τις διατάξεις των παρ. 1 του άρθρου 24 και την παρ. 3 του άρθρου 117 του Συντάγματος της Ελλάδας.
2. Τις διατάξεις του ν. 3200/1955 περί διοικητικής αποκέντρωσης όπως αυτές τροποποιήθηκαν.
3. Τις διατάξεις της παρ. 2 του άρθρου 2 του ν. 4824/2021 (Α' 156), με το οποίο κυρώθηκε η από 13-08-2021 Πράξη Νομοθετικού Περιεχομένου «Έκτακτα μέτρα για την αποτελεσματική προστασία και την ταχεία αποκατάσταση του φυσικού περιβάλλοντος, την άμεση στήριξη των πληγέντων από τις πυρκαγιές Ιουλίου/Αυγούστου 2021 και συναφείς διατάξεις» (Α' 143).
4. Τις διατάξεις των άρθρων 47 έως 55 του ν. 4915/2022 (Α' 63).
5. Το π.δ. 6/2022 «Σύσταση και μετονομασία Γενικών Γραμματειών, σύσταση Ειδικής Γραμματείας, μεταφορά υπηρεσιών και αρμοδιοτήτων» (Β' 17).
6. Το π.δ. 29/2022 (Α' 77) Τροποποίηση του π.δ. 132/2017 «Οργανισμός Υπουργείου Περιβάλλοντος και Ενέργειας» (Α' 160).
7. Την υπό στοιχεία ΥΠΕΝ/ΔΔΥ/50878/3749/20-05-2022 (ΨΓΒΩ4653Π8-ΩΧ6) εγκύκλιο του ΥΠΕΝ.
8. Την υπό στοιχεία ΥΠΕΝ/ΔΔΥ/48478/3594/16-05-2022 (Β' 2415) κοινή υπουργική απόφαση «Καθορισμός των διοικητικών λεπτομερειών μεταφοράς των δασικών υπηρεσιών, του αντίστοιχου προσωπικού και λοιπών θεμάτων της παρ. 5 άρθρου τρίτου της από 13-08-2021 Πράξης Νομοθετικού Περιεχομένου (Α' 143), η οποία κυρώθηκε με το άρθρο 2 του ν. 4824/2021 (Α' 156)».
9. Τις διατάξεις των παρ. 1 των άρθρων 37, 38, και παρ. 1 και 3 του άρθρου 41 του ν. 998/1979 «Περί προστασίας δασών και δασικών εν γένει εκτάσεων», όπως αντικαταστάθηκαν από τις διατάξεις της παρ. 1 του άρθρου 35 του ν. 4280/2014 και όπως τροποποιήθηκαν και προστέθηκαν (παρ. 4 του άρθρου 52 του ν. 4280/2014) με τις διατάξεις του άρθρου 32 του ν. 4342/2015 (Α' 143).

10. Τις διατάξεις του άρθρου 120 του ν. 1892/1990 «Για τον εκσυγχρονισμό και την ανάπτυξη και άλλες διατάξεις».

11. Το υπό στοιχεία Γ39682/28-04-2015 έγγραφο του Εθνικού Τυπογραφείου για «Υποχρεωτική (από 01-07-2015) αποστολή εγγράφων για δημοσίευση στο Φύλλο της Εφημερίδας της Κυβερνήσεως με χρήση τεχνολογιών πληροφορικής και επικοινωνιών και προηγμένης ηλεκτρονικής υπογραφής».

12. Την υπ' αρ. 177804/12-10-2016 θεώρηση δασικού χάρτη που αναρτήθηκε με την υπ' αρ. 7104/13-01-2017 (ΑΔΑ: 7ΞΡΖΟΡ1Φ-0ΥΥ) απόφαση του Διευθυντή Δασών Ηλείας «Ανάρτηση δασικού χάρτη του συνόλου της Π.Ε. Ηλείας εκτός των προ Καποδιστριακών ΟΤΑ: Πύργου και Λεχαινών και πρόσκληση για υποβολή αντιρρήσεων κατά του περιεχομένου του», όπως τροποποιήθηκε με την υπ' αρ. 27084/12-02-2021 (ΑΔΑ: ΨΛ0ΑΟΡ1Φ-ΕΑ8) απόφαση Διεύθυνση Δασών Ηλείας σύμφωνα με τις διατάξεις των άρθρων 48 και 50 του ν. 4685/2020, με κατηγορία κάλυψης ΑΑ/ΑΝ.

13. Την υπό στοιχεία ΥΠΕΝ/ΔΝΕΠ/83988/2740/25-08-2022 (Β' 4528/26-08-2022) απόφαση του Υπουργού, Υφυπουργού Περιβάλλοντος και Ενέργειας.

14. Την υπό στοιχεία 106036/03-03-2023 πρόταση του Δασαρχείου Πύργου που αναφέρεται στο θέμα: Κήρυξη ως αναδασωτέας έκτασης, δημόσιου δάσους, συνολικού εμβαδού 2.090,62 τ.μ. στην θέση «Πλατάνια - Λαμπασκούλια» της Τ.Κ. Χαριάς του Δήμου Πύργου, της Π.Ε. Ηλείας, λόγω πυρκαγιάς. Η πυρκαγιά εκδηλώθηκε την 10η Φεβρουαρίου 2023 και διαπιστώθηκε την 1η Μαρτίου 2023, κατόπιν της αυτοψίας, όπως αναφέρεται στην από 02-03-2023 έκθεση του Δασαρχείου Πύργου και ως εκ τούτου επιβάλλεται η εκ νέου δάσωσή της, αποφασίζουμε:

Κηρύσσουμε ως αναδασωτέα έκταση, δημόσιο δάσος, συνολικού εμβαδού 2.090,62 τ.μ. στην θέση «Πλατάνια - Λαμπασκούλια» της Τ.Κ. Χαριάς, του Δήμου Πύργου, της Π.Ε. Ηλείας, λόγω πυρκαγιάς. Η έκταση καλυπτόταν προτού την πυρκαγιά με δημόσιο δάσος χαλεπίου πεύκης και αειφύλλων - φυλλοβόλων πλατυφύλλων, σύμφωνα με την ανωτέρω πρόταση του Δασαρχείου Πύργου, στο από 3-3-2023 συνημμένο Τοπογραφικό Διάγραμμα κλίμακας 1:1400 και εντοπίζεται σε Χάρτη Προσανατολισμού κλίμακας 1:50000, το οποίο αποτελεί αναπόσπαστο μέρος της.

Σκοπός της κήρυξης της ανωτέρω έκτασης ως αναδασωτέας είναι η διατήρηση του δασικού χαρακτήρα της ο αποκλεισμός διάθεσης της για άλλη χρήση και η αποκατάσταση με φυσική ή τεχνητή αναδάσωση της καταστραφείας δασικής βλάστησης η οποία πριν την πυρκαγιά καλυπτόταν από αναγέννηση λόγω πυρκαγιάς του 2007 χαλεπίου πεύκης με θαμνώδη βλάστηση αειφύλλων και φυλλοβόλων πλατυφύλλων (πουρνάρια, σφενδάμια, σπαρτά κ.τ.λ.). Επιτρέπεται υποβολή κατ' αυτής αίτηση ακύρωσης στο Τριμελές Διοικητικό Εφετείο Πατρών μέσα σε Προθεσμία (60) ημερών, που αρχίζει από την επομένη της δημοσίευσής της ή κοινοποίησης. Από την εφαρμογή των κανονιστικών διατάξεων της απόφασης αυτής δεν προκαλείται δαπάνη σε βάρος του κρατικού προϋπολογισμού σύμφωνα με το άρθρο 90 του Κώδικα Νομοθεσίας για την Κυβέρνηση και τα κυβερνητικά όργανα (π.δ. 63/2005, Α' 98).

132653/17-3-23

Ανήκει στην με αριθμό Απόφαση

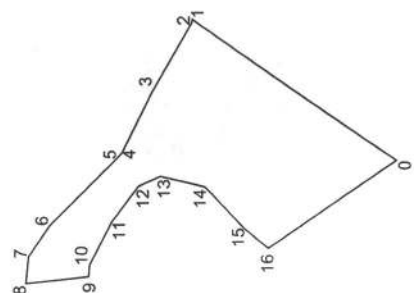
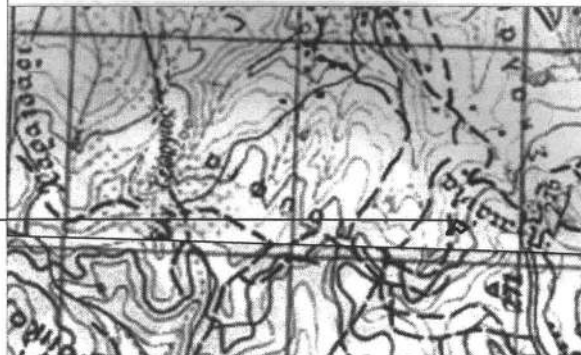
ΕΛΛΗΝΙΚΗ ΔΗΜΟΚΡΑΤΙΑ
ΥΠΟΥΡΓΕΙΟ ΠΕΡΙΒΑΛΛΟΝΤΟΣ & ΕΝΕΡΓΕΙΑΣ
ΕΠΙΘΕΩΡΗΣΗ ΕΦΑΡΜΟΓΗΣ ΔΑΣΙΚΗΣ ΠΟΛΙΤΙΚΗΣ
ΠΕΛΟΠΟΝΝΗΣΟΥ - ΔΥΤΙΚΗΣ ΕΛΛΑΔΑΣ & ΙΟΝΙΟΥ
ΔΙΝΕΗ ΣΥΝΤΟΝΙΣΜΟΥ ΚΑΙ ΕΠΙΘΕΩΡΗΣΗΣ ΔΑΣΩΝ
ΔΙΝΕΗ ΔΑΣΩΝ Π.Ε. ΗΛΕΙΑΣ
ΔΑΣΑΡΧΕΙΟ ΠΥΡΓΟΥ

ΧΑΡΤΗΣ ΠΡΟΣΑΝΑΤΟΛΙΣΜΟΥ
ΚΛΙΜΑΚΑ 1:50000

ΤΟΠΟΓΡΑΦΙΚΟ ΔΙΑΓΡΑΜΜΑ

Δημοσίευση δόσεων επιβαδίου 2.090,62 τ.μ. στην θέση «Πλατάνια-Λαμπασκούλα», τ.κ. «Χαριάς», Δήμου «Πύργου», Π.Ε. «Ηλείας» για το οποίο προτείνεται η κήρυξη του ως αναδασωτέου λόγω πυρκαγιάς που εξεράγει την 10.02.2023 Ε=2.090,62 τ.μ. (0,1,2,....,14,15,16,1)

κλίμακα 1:1.400



Ε = 2.090,62 τ.μ.

Θέση "Πλατάνια-Λαμπασκούλα",
τ.κ. "Χαριάς", Δήμου "Πύργου", Ν. "Ηλείας"
ΚΛΙΜΑΚΑ 1:1.400



ΠΙΝΑΚΑΣ ΣΥΝΤΕΤΑΙΜΕΝΩΝ					
A/A	X	Ψ	A/A	X	Ψ
0	279603,3859	4178549,3885	11	279588,8993	4178617,4223
1	279636,8608	4178597,9935	12	279597,2336	4178611,0723
2	279636,0618	4178598,1943	13	279599,6149	4178605,7805
3	279620,2096	4178607,4449	14	279597,0964	4178594,9813
4	279605,2463	4178614,9815	15	279587,3565	4178585,5461
5	279604,1948	4178615,7901	16	279582,7729	4178579,7543
6	279588,1191	4178632,1669	0	279603,3859	4178549,3885
7	279580,6580	4178637,2469			
8	279574,2828	4178637,9542			
9	279576,0447	4178622,9781			
10	279578,8451	4178622,7139			

Ο Συντάκτης

Πύργος.....
Ο Δασάρχης Πύργου

ΘΕΩΡΗΘΗΚΕ
Πάτρα.....
Ο Επιθεωρητής Εφαρμογής
Δασικής Πολιτικής (Π.Δ.Ε.& Ι.)

ΚΩΝΣΤΑΝΤΙΝΟΣ ΠΥΛΑΡΙΝΟΣ
03.03.2023 11:27

ΠΑΝΑΓΙΩΤΗΣ ΛΑΪΤΑΣ
03.03.2023 13:19

ΝΙΚΙΤΑΣ ΜΑΖΙΣ
17.03.2023 10:42

ΕΘΝΙΚΟ ΤΥΠΟΓΡΑΦΕΙΟ
Για τεχνικούς λόγους στο σχεδιάγραμμα,
από το ηλεκτρονικό αρχείο, έγινε
σμίκρυνση κατά ποσοστό **82%**

Πυλαρινός Κωνσταντίνος
Δασοπόνος με Α΄ Βαθμό

Δρ. Παναγιώτης Λαΐτας
Δασολόγος με βαθμό Α΄

Η απόφαση αυτή να δημοσιευθεί στην Εφημερίδα της Κυβερνήσεως.

Πάτρα, 17 Μαρτίου 2023

Με εντολή Γενικού Γραμματέα Δασών
Ο Προϊστάμενος της Επιθεώρησης Εφαρμογής Δασικής
Πολιτικής Πελοποννήσου, Δυτικής Ελλάδας και Ιονίου
ΝΙΚΗΤΑΣ ΜΑΖΗΣ