



ΕΦΗΜΕΡΙΔΑ ΤΗΣ ΚΥΒΕΡΝΗΣΕΩΣ ΤΗΣ ΕΛΛΗΝΙΚΗΣ ΔΗΜΟΚΡΑΤΙΑΣ

24 Μαρτίου 2023

ΤΕΥΧΟΣ ΤΕΤΑΡΤΟ

Αρ. Φύλλου 219

ΠΕΡΙΕΧΟΜΕΝΑ

ΑΠΟΦΑΣΕΙΣ

- 1 Κήρυξη ως αναδασωτέας έκτασης με συνολικό εμβαδόν $E=7.550,70$ τ.μ. στην θέση «Κοπάνες», Τοπικής Κοινότητας Κασσανδρινού, Δήμου Κασσάνδρας, Περιφερειακής Ενότητας Χαλκιδικής.
- 2 Κύρωση του δικτύου κοινοχρήστων χώρων, σύμφωνα με το άρθρο 35 του ν. 3937/2011, σε τμήμα του οικισμού Άσσου, Δήμου Κορινθίων, Π.Ε. Κορινθίας.

ΑΠΟΦΑΣΕΙΣ

Αριθμ. 129099 (1)

Κήρυξη ως αναδασωτέας έκτασης με συνολικό εμβαδόν $E=7.550,70$ τ.μ. στην θέση «Κοπάνες», Τοπικής Κοινότητας Κασσανδρινού, Δήμου Κασσάνδρας, Περιφερειακής Ενότητας Χαλκιδικής.

Ο ΓΕΝΙΚΟΣ ΓΡΑΜΜΑΤΕΑΣ ΔΑΣΩΝ
ΤΟΥ ΥΠΟΥΡΓΕΙΟΥ
ΠΕΡΙΒΑΛΛΟΝΤΟΣ ΚΑΙ ΕΝΕΡΓΕΙΑΣ

Έχοντας υπόψη:

1. Τις διατάξεις της παρ. 1 του άρθρου 24 και της παρ. 3 του άρθρου 117 του Συντάγματος της Ελλάδας (Α' 120/1979).
2. Τις διατάξεις του ν. 998/1979 «Περί προστασίας των δασών και των δασικών εν γένει εκτάσεων της Χώρας» (Α' 289) και ειδικότερα της παρ. 1 του άρθρου 38 και του άρθρου 41.
3. Τις διατάξεις της παρ. 3 του άρθρου 70 του ν. 998/1979, όπως τροποποιήθηκε με την παρ. 2 του άρθρου 12 του ν. 2040/1992 «Ρύθμιση θεμάτων αρμοδιότητας Υπουργείου Γεωργίας και νομικών προσώπων εποπτείας και άλλες διατάξεις» (Α' 70) και αντικαταστάθηκε με την παρ. 15 του άρθρου 1 του ν. 3208/2003 «Προστασία των δασικών οικοσυστημάτων, κατάρτιση δασολογίου, ρύθμιση εμπραγμάτων δικαιωμάτων επί δασών και δασικών εν γένει εκτάσεων και άλλες διατάξεις» (Α' 303).
4. Τις διατάξεις του ν. 3208/2003 «Προστασία των δασικών οικοσυστημάτων, κατάρτιση δασολογίου, ρύθμιση

εμπραγμάτων δικαιωμάτων επί δασών και δασικών εν γένει εκτάσεων και άλλες διατάξεις» (Α' 303).

5. Τις σχετικές με το αντικείμενο του θέματος υπ' αρ. 160417/1180/8.7.1980 και 182447/3049/24.9.1980 εγκύκλιες διαταγές του Υπουργείου Γεωργίας.

6. Την υπ' αρ. 838/2002 απόφαση του Σ.τ.Ε. καθώς και τις υπ' αρ. 105204/2793/31.7.2002, 87355/363/14.3.2007 κ.λπ. εγκύκλιες διαταγές Υπ. Αγροτικής Ανάπτυξης και Τροφίμων αναφορικά με το αντικείμενο του θέματος.

7. Το άρθρο 26 του ν. 4061/2012 (Α' 66) και τις υπ' αρ. 133356/3733/26.7.2013, 169536/1516/19.4.2012 και 179200/5059/20.12.2012 εγκυκλίου διαταγές του Υ.Π.Ε.Κ.Α.

8. Το υπό στοιχεία Γ39682/28.4.2015 έγγραφο του Εθνικού Τυπογραφείου για «Υποχρεωτική αποστολή εγγράφων για δημοσίευση στο Φύλλο της Εφημερίδας της Κυβέρνησης με χρήση τεχνολογιών πληροφορικής και επικοινωνιών και προηγμένης ηλεκτρονικής υπογραφής».

9. Τις διατάξεις του ν. 3861/2010 «Ενίσχυση της διαφάνειας με την υποχρεωτική ανάρτηση νόμων και πράξεων των κυβερνητικών, διοικητικών και αυτοδιοικητικών οργάνων στο διαδίκτυο «Πρόγραμμα Διαύγεια» και άλλες διατάξεις» (Α' 112).

10. Την από 13.8.2021 Πράξη Νομοθετικού Περιεχομένου «Έκτακτα μέτρα για την αποτελεσματική προστασία και την ταχεία αποκατάσταση του φυσικού περιβάλλοντος, την άμεση στήριξη των πληγέντων από τις πυρκαγιές του Ιουλίου/Αυγούστου 2021 και συναφείς διατάξεις» (Α' 143), η οποία κυρώθηκε και έχει ισχύ νόμου από τη δημοσίευσή της στην Εφημερίδα της Κυβερνήσεως, με τον ν. 4824/2021 (Α' 156).

11. Την υπό στοιχεία ΥΠΕΝ/ΔΔΥ/48478/3594/16.5.2022 κοινή υπουργική απόφαση «Καθορισμός των διοικητικών λεπτομερειών μεταφοράς των δασικών υπηρεσιών, του αντίστοιχου προσωπικού και λοιπών θεμάτων της παρ. 5 του άρθρου τρίτου της από 13.8.2021 Πράξης Νομοθετικού Περιεχομένου (Α' 143), η οποία κυρώθηκε με το άρθρο 2 του ν. 4824/2021 (Α' 156)» (Β' 2415).

12. Τα άρθρα 47 έως 55 του ν. 4915/2022 (Α' 63).

13. Το π.δ. 29/2022 "Τροποποίηση του π.δ. 132/2017 «Οργανισμός Υπουργείου Περιβάλλοντος και Ενέργειας (Υ.Π.Ε.Ν.)» (Α' 160)" (Α' 77).

14. Την υπό στοιχεία ΥΠΕΝ/ΔΟΙΚΔ/48691/2883/16.5.2022 απόφαση του Υπηρεσιακού Γραμματέα του

ΥΠΕΝ «Ορισμός των Προϊσταμένων των Επιθεωρήσεων Εφαρμογής Δασικής Πολιτικής (ΕΕΔΠ) της Γενικής Γραμματείας Δασών του Υπουργείου Περιβάλλοντος και Ενέργειας, ως δευτερεύοντες διατάκτες» (Β' 2501).

15. Το υπ' αρ. 101588/6.4.2022 έγγραφο της Γενικής Διεύθυνσης Δασών και Αγροτικών Υποθέσεων της Α.Δ.Μ.Θ. με θέμα «Ρύθμιση θέσεων ευθύνης στη Διεύθυνση Δασών Χαλκιδικής».

16. Την υπό στοιχεία ΥΠΕΝ/ΔΝΕΠ/83988/2740/2022 απόφαση "Εξουσιοδότηση υπογραφής «Με εντολή Υπουργού» του Υπουργού Περιβάλλοντος και Ενέργειας, «Με εντολή Υφυπουργού» του Υφυπουργού Περιβάλλοντος και Ενέργειας και «Με εντολή Γενικού Γραμματέα Δασών» του Γενικού Γραμματέα Δασών του Υπουργείου Περιβάλλοντος και Ενέργειας, κατά λόγο αρμοδιότητας, στον Προϊστάμενο της Γενικής Διεύθυνσης Δασών και Δασικού Περιβάλλοντος της Γενικής Γραμματείας Δασών του Υ.Π.Ε.Ν., στους Προϊστάμενους των Επιθεωρήσεων Εφαρμογής Δασικής Πολιτικής και στους Προϊστάμενους των Διευθύνσεων, Δασαρχείων και Τμημάτων που υπάγονται σε αυτές" (Β' 4528).

17. Την υπ' αρ. 91645/2023 διαταγή μας.

18. Τις υπ' αρ. 233821/2022 και 122410/2023 προτάσεις - αναφορές του Δασαρχείου Κασσάνδρας και την εισήγηση του υπαλλήλου του δασαρχείου Μιχαήλ Τσαλικίδη, αποφασίζουμε:

Κηρύσσουμε ως αναδασωτέα, έκταση με εμβαδόν $E = 7.550,70$ τ.μ. στην θέση «Κοπάνες», Τοπικής Κοινότητας Κασσανδρινού, Δήμου Κασσάνδρας, Περιφερειακής Ενότητας Χαλκιδικής, διότι αποτελούσε δάσος που καταστράφηκε μετά από πυρκαγιά που εκδηλώθηκε στις 19.6.2022.

Σκοποί της κήρυξης της ανωτέρω έκτασης ως αναδασωτέας είναι η διατήρηση του δασικού της χαρακτήρα, ο αποκλεισμός της διάθεσής της για άλλη χρήση και η αποκατάσταση της δασικής βλάστησης με τεχνητή ή φυσική αναδάσωση, που ήταν δάσος Χαλεπίου Πεύκης με υπόροφο αείφυλλα πλατύφυλλα και με ποσοστό συγκόμωσης 100%.

Η άνω έκταση περιγράφεται με στοιχεία κορυφών 1, 2, 3, ..., 17, 18, 1 όπως αυτά απεικονίζονται σε κλίμακα 1:2500 και με σύστημα συντεταγμένων ΕΓΣΑ 87, στο προσαρτημένο στην παρούσα απόφασή μας τοπογραφικό διάγραμμα του υπαλλήλου του Δασαρχείου Κασσάνδρας Μιχαήλ Τσαλικίδη και συνορεύει:

Βόρεια: Με δρόμο.

Νότια: Με δάσος.

Ανατολικά: Με δάσος.

Δυτικά: Με δρόμο.

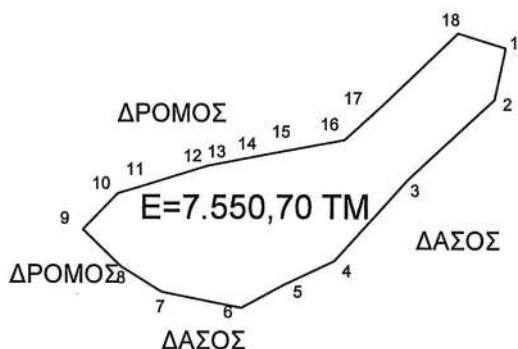
Κατά της παρούσας απόφασης επιτρέπεται υποβολή αίτησης ακύρωσης στο Τριμελές Διοικητικό Εφετείο Θεσσαλονίκης (άρθρο 47 του ν. 3900/2010, Α' 213), εντός προθεσμίας εξήντα (60) ημερών, αρχομένη από την επομένη της δημοσίευσής της (άρθρο 46 του π.δ. 18/1989).

Επίσης, κατά της παρούσας απόφασης επιτρέπεται υποβολή αίτησης ανάκλησης ή τροποποίησης προς τον Προϊστάμενο της Επιθεώρησης Εφαρμογής Δασικής πολιτικής Μακεδονίας - Θράκης από οποιονδήποτε έχει έννομο συμφέρον, σύμφωνα με τις διατάξεις της παρ. 3 του άρθρου 35 του ν. 4280/2014, της παρ. 4 του άρθρου 44 του ν. 998/1979 και όπως αυτή ερμηνεύεται στη σκέψη 8 της υπ' αρ. 5390/2012 απόφασης του ΣτΕ.

Με την απόφασή μας αυτή δεν προκαλείται δαπάνη σε βάρος του κρατικού προϋπολογισμού.

ΠΑΥΛΟΣ ΒΕΚΙΑΡΟΓΛΟΥ
16.03.2023 10:17

Τοπογραφικό διάγραμμα έκτασης στη Δ.Θ. Κοπάνες, τ.κ. Κασσανδρινού,
Δήμου Κασσάνδρας,
εμβαδού Ε.=7.550,70 τμ για κήρυξη αναδασωτέας μετά από πυρκαγιά στις 19-06-2022
Κλίμακα 1:2.500



ΠΙΝΑΚΑΣ ΣΥΝΤΕΤΑΓΜΕΝΩΝ ΕΓΣΑ 87

1	X=453045,4295	Y=4426441,1713
2	X=453040,9106	Y=4426420,0331
3	X=453004,7009	Y=4426386,7624
4	X=452974,4923	Y=4426353,2662
5	X=452953,1659	Y=4426343,2342
6	X=452935,7419	Y=4426333,8578
7	X=452902,3833	Y=4426340,4064
8	X=452885,5551	Y=4426350,8245
9	X=452869,5329	Y=4426366,3108
10	X=452884,0992	Y=4426381,1525
11	X=452893,5363	Y=4426384,0117
12	X=452919,9319	Y=4426392,0081
13	X=452921,6450	Y=4426392,5271
14	X=452939,8577	Y=4426398,9945
15	X=452951,9837	Y=4426398,2497
16	X=452978,5310	Y=4426403,1869
17	X=452994,2856	Y=4426417,5665
18	X=453025,5982	Y=4426447,1576

ΧΑΡΤΗΣ ΠΡΟΣΑΝΑΤΟΛΙΣΜΟΥ



ΘΕΣΗ ΠΥΡΚΑΓΙΑΣ

Ο ΣΥΝΤΑΚΤΗΣ ΔΑΣΟΛΟΓΟΣ

Τσαλικίδης Μιχαήλ

ΕΘΝΙΚΟ ΤΥΠΟΓΡΑΦΕΙΟ
Για τεχνικούς λόγους στο σχεδιάγραμμα,
από το ηλεκτρονικό αρχείο, έγινε
σμίκρυνση κατά ποσοστό **82%**

ΕΛΕΓΧΘΗΚΕ
Η Αναπλ. Προϊσταμένη Δασαρχείου Κασσάνδρας

ΘΕΩΡΗΘΗΚΕ
Η Αναπλ. Δ/ντρια Δασων Ν. Χαλκιδικής

Ο Γεν. Δ/ντης Ε.Ε.Δ.Π.Μ.Θρ.

Μαργαρίτα Π. Μπαχαντουριάν

Κωστούλα Μπόγγρη

Δρ. Νικήτας Φραγκισκάκης

Η απόφαση αυτή να δημοσιευθεί στην Εφημερίδα της Κυβερνήσεως.

Θεσσαλονίκη, 16 Μαρτίου 2023

Με εντολή Γενικού Γραμματέα Δασών
Ο Προϊστάμενος της Επιθεώρησης Εφαρμογής
Δασικής Πολιτικής Μακεδονίας - Θράκης
ΝΙΚΗΤΑΣ ΦΡΑΓΚΙΣΚΑΚΗΣ

Αριθμ. 21216

(2)

Κύρωση του δικτύου κοινοχρήστων χώρων, σύμφωνα με το άρθρο 35 του ν. 3937/2011, σε τμήμα του οικισμού Άσσου, Δήμου Κορινθίων, Π.Ε. Κορινθίας.

Ο ΓΡΑΜΜΑΤΕΑΣ
ΑΠΟΚΕΝΤΡΩΜΕΝΗΣ ΔΙΟΙΚΗΣΗΣ
ΠΕΛΟΠΟΝΝΗΣΟΥ, ΔΥΤΙΚΗΣ ΕΛΛΑΔΑΣ
ΚΑΙ ΙΟΝΙΟΥ

Έχοντας υπόψη:

1. Τις διατάξεις του από 17.7.1923 ν.δ. «Περί σχεδίων πόλεων, κωμών και συνοικισμών του Κράτους και οικοδομής αυτών» (Α' 228).
2. Τις διατάξεις του ν. 3852/2010 «Νέα Αρχιτεκτονική της Αυτοδιοίκησης και της Αποκεντρωμένης Διοίκησης - Πρόγραμμα Καλλικράτης» (Α' 87).
3. Τις διατάξεις του π.δ. 139/2010 «Οργανισμός της Αποκεντρωμένης Διοίκησης Πελοποννήσου, Δυτικής Ελλάδας και Ιονίου» (Α' 232).
4. Τις διατάξεις του εδαφίου β της παρ. 5 του άρθρου 42 του ν. 1337/1983 «Επέκταση των πολεοδομικών σχεδίων Οικιστική Ανάπτυξη και σχετικές ρυθμίσεις» (Α' 33).
5. Τις διατάξεις του άρθρου 6 του από 24.4.1985 π.δ. «Τρόπος καθορισμού ορίων οικισμών της χώρας κ.λπ.» (Δ' 181).
6. Τις διατάξεις του άρθρου 35 του ν. 3937/2011 «Διατήρηση της βιοποικιλότητας και άλλες διατάξεις» (Α' 60).
7. Την υπ' αρ. 1828/2008 απόφαση του Συμβουλίου της Επικρατείας.
8. Την υπ' αρ. 39608/2011 (Β' 2200) απόφαση του Υπουργείου Περιβάλλοντος, Ενέργειας και Κλιματικής Αλλαγής.
9. Την υπ' αρ. 12/2012 εγκύκλιο του Υπουργείου Περιβάλλοντος, Ενέργειας και Κλιματικής Αλλαγής.
10. Τις διατάξεις του ν. 4164/2013 «Συμπλήρωση των διατάξεων περί Εθνικού Κτηματολογίου και άλλες ρυθμίσεις» (Α' 156).
11. Τις διατάξεις του ν. 4258/2014 «Διαδικασία ορισθέτησης και ρυθμίσεις θεμάτων για τα υδατορέματα ρυθμίσεις Πολεοδομικής νομοθεσίας και άλλες διατάξεις» (Α' 94).
12. Τις διατάξεις του ν. 4315/2014 «Πράξεις εισφοράς σε γη και σε χρήμα - Ρυμοτομικές απαλλοτριώσεις» (Α' 269).
13. Τις διατάξεις του ν. 4257/2014 (Α' 93) και ειδικότερα το άρθρο 56.

14. Την υπ' αρ. 86782/19.12.2022 απόφαση του Υπουργού Εσωτερικών «Διορισμός του Δημητρίου Κατσαρού του Χαραλάμπους, στη θέση του μετακλητού Γραμματέα Αποκεντρωμένης Διοίκησης Πελοποννήσου, Δυτικής Ελλάδος και Ιονίου» (Υ.Ο.Δ.Δ. 1183).

15. Την υπ' αρ. 34021/25.5.2022 απόφαση του Υπουργού Εσωτερικών «περί αυτοδίκαιης απαλλαγής του Νικολάου Παπαθεοδώρου του Αγγελάκη από τα Καθήκοντα του Συντονιστή της Αποκεντρωμένης Διοίκησης Πελοποννήσου, Δυτικής Ελλάδας και Ιονίου και ορισμό ασκούντος καθήκοντα Συντονιστή της Αποκεντρωμένης Διοίκησης Πελοποννήσου, Δυτικής Ελλάδας και Ιονίου, του Διονυσίου Παναγιωτόπουλου του Παναγιώτου, Προϊσταμένου της Γενικής Διεύθυνσης Χωροταξικής, Περιβαλλοντικής και Αγροτικής Πολιτικής, ως ασκούντα καθήκοντα Συντονιστή της Αποκεντρωμένης Διοίκησης Πελοποννήσου, Δυτικής Ελλάδας και Ιονίου από 27.5.2022 και μέχρι τον διορισμό του Συντονιστή της Αποκεντρωμένης Διοίκησης Πελοποννήσου, Δυτικής Ελλάδας και Ιονίου σύμφωνα με τα άρθρα 28 και 28α του ν. 4325/2015 (Α' 47) και την από 27η Μαΐου 2022, ημέρα Παρασκευή, "Ανάληψη καθηκόντων του ασκούντος καθήκοντα Συντονιστή της Αποκεντρωμένης Διοίκησης Πελοποννήσου, Δυτικής Ελλάδας και Ιονίου"» (Υ.Ο.Δ.Δ. 435).

16. Την υπ' αρ. 509/3.1.2023 απόφαση του Γραμματέα Αποκεντρωμένης Διοίκησης Πελοποννήσου, Δυτικής Ελλάδας και Ιονίου «Μεταβίβαση δικαιώματος υπογραφής "Με εντολή Γραμματέα" στον προϊστάμενο της Γενικής Διεύθυνσης Χωροταξικής, Περιβαλλοντικής και Αγροτικής Πολιτικής, καθώς και στους προϊσταμένους των Υπηρεσιών της Γενικής Διεύθυνσης Χωροταξικής, Περιβαλλοντικής και Αγροτικής Πολιτικής της Αποκεντρωμένης Διοίκησης Πελοποννήσου, Δυτικής Ελλάδας και Ιονίου» (Β' 43).

17. Την υπ' αρ. 6395/1986 απόφαση του Νομάρχη Κορινθίας «Καθορισμός ορίων και όρων και περιορισμών δόμησης στον οικισμό Άσσου του Νομού Κορινθίας» (Δ' 225).

19. Την υπ' αρ. 2443/1994 απόφαση του Νομάρχη Κορινθίας «Τροποποίηση ορίων οικισμού Άσσου του Νομού Κορινθίας» (Δ' 493).

19. Την υπ' αρ. 996/9.2.2007 απόφαση του Προϊσταμένου Πολεοδομίας Κορίνθου μετά του συνοδού διαγράμματος περί έγκρισης παραχώρησης με βάση τις διατάξεις της παρ. 2)γ του άρθρου 6 του από 24.4.1985 π.δ. (Δ' 181).

20. Την υπ' αρ. 27/2022 απόφαση του Δημοτικού Συμβουλίου του Δήμου Κορίνθου για την έναρξη της διαδικασίας σύνταξης διαγράμματος κύρωσης του δικτύου κοινοχρήστων χώρων στον οικισμό Άσσου του Δήμου Κορινθίων.

21. Την υπ' αρ. 2686/30.3.2007 πράξη παραχώρησης σε κοινή χρήση του συμβολαιογράφου Βραχατίου Παναγιώτη Κωνσταντίνου Πούλλο, η οποία έχει καταχωρηθεί στις 3.4.2007 με αριθμό καταχώρισης 957 στο Κτηματολογικό Γραφείο Κορίνθου.

22. Το υπ' αρ. 38981/9.9.2022 έγγραφο - εισήγηση της Διεύθυνσης Τεχνικών Υπηρεσιών και Πολεοδομίας του

Δήμου Κορινθίων για την κύρωση δικτύου κοινοχρήστων χώρων του οικισμού Άσσου του Δήμου Κορινθίων.

23. Το από 7/2018 διάγραμμα κοινοχρήστων χώρων του πολιτικού μηχανικού Τ.Ε. Π. Καλόμαλου, σε κλίμακα 1:750.

24. Την από 19.9.2019 τεχνική έκθεση του πολιτικού μηχανικού Τ.Ε. Π. Καλόμαλου.

25. Την από 14.4.2022 αναρτηθείσα ανακοίνωση της Διεύθυνσης Τεχνικών Υπηρεσιών και Πολεοδομίας του Δήμου Κορινθίων, στον πίνακα ανακοινώσεων των α) Δημαρχείου Δήμου Κορινθίων, β) κτίριο ΟΣΕ, γ) κοινοτικό κατάστημα Άσσου, με το σχετικό διάγραμμα μελέτης κύρωσης κοινοχρήστου δικτύου συνοδευόμενα από τα αποδεικτικά θυροκόλλησης.

26. Τα φύλλα των εφημερίδων ΦΩΝΗ ΚΟΡΙΝΘΟΥ της 28.4.2022 και ΚΟΡΙΝΘΙΑΚΗ ΗΜΕΡΑ της 25.7.2022, στα οποία δημοσιεύθηκε η ανακοίνωση για την κύρωση.

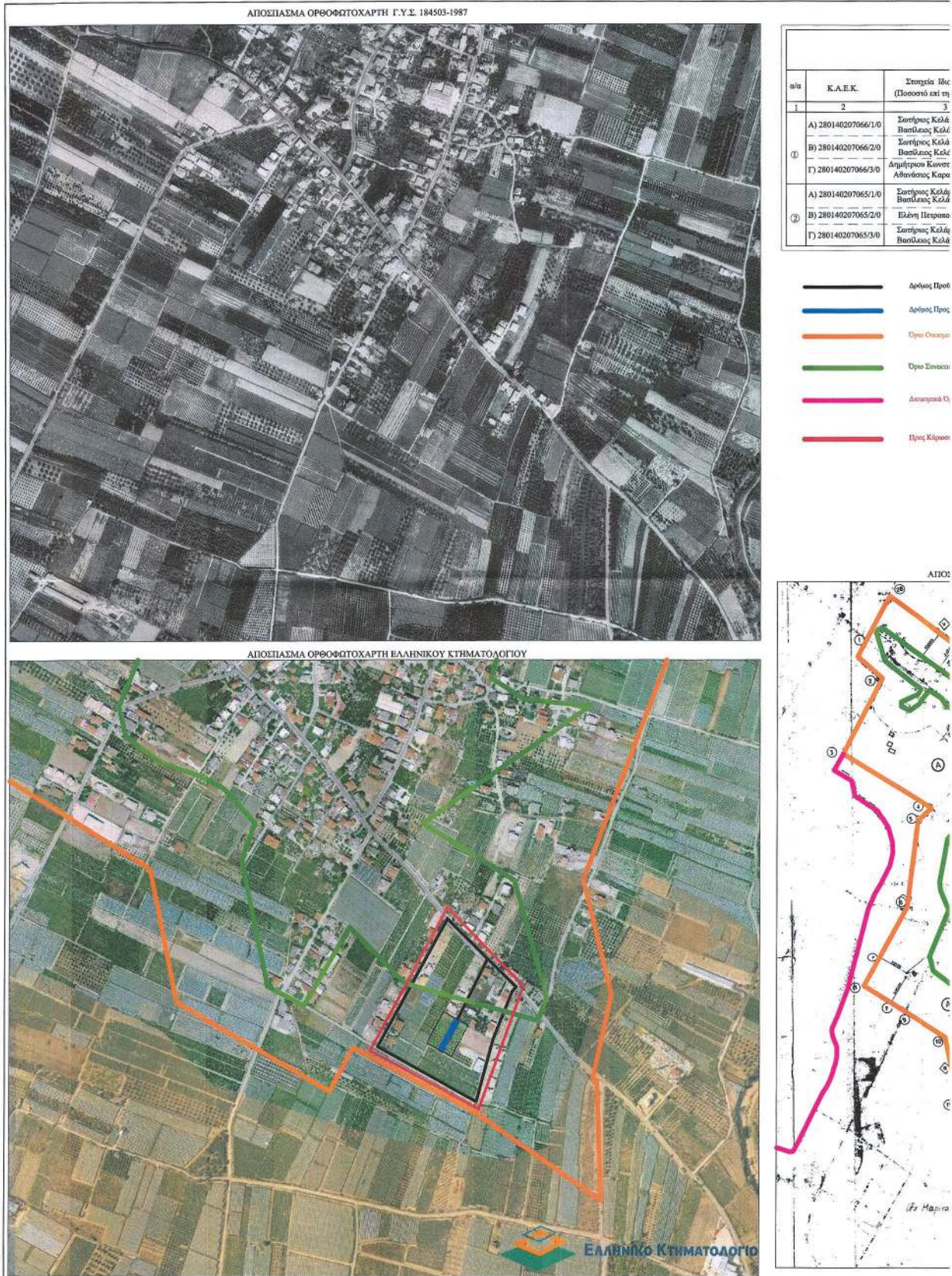
27. Την υπ' αρ. 38240/6.9.2022 βεβαίωση της Διεύθυνσης Τεχνικών Υπηρεσιών και Πολεοδομίας του Δήμου

Κορινθίων, σύμφωνα με την οποία δεν υπεβλήθησαν ενστάσεις επί του προτεινόμενου δικτύου κοινοχρήστων χώρων.

28. Το γεγονός ότι από τις κανονιστικές διατάξεις της παρούσας πράξης δεν προκαλείται δαπάνη εις βάρος του κρατικού προϋπολογισμού και του οικείου οργανισμού τοπικής αυτοδιοίκησης, αποφασίζουμε:

1. Την κύρωση του υφιστάμενου δικτύου κοινοχρήστων χώρων, σύμφωνα με το άρθρο 35 του ν. 3937/2011 (Α' 60), σε τμήμα του οικισμού Άσσου του Δήμου Κορινθίων Περιφερειακής Ενότητας Κορινθίας, όπως αυτό αποτυπώνεται στο από 7/2018 διάγραμμα κοινοχρήστων χώρων του πολιτικού μηχανικού Τ.Ε. Π. Καλόμαλου, σε κλίμακα 1:750, το οποίο θεωρείται από τον Προϊστάμενο της Διεύθυνσης Περιβάλλοντος και Χωρικού Σχεδιασμού Πελοποννήσου και αποτελεί αναπόσπαστο τμήμα της παρούσας απόφασης.

2. Η ισχύς της παρούσας αρχίζει από τη δημοσίευσή της στην Εφημερίδα της Κυβερνήσεως.



ΕΘΝΙΚΟ ΤΥΠΟΓΡΑΦΕΙΟ
 Για τεχνικούς λόγους στο σχεδιάγραμμα, από το ηλεκτρονικό αρχείο, έγινε σμίκρυνση κατά ποσοστό **40%**

ΠΙΝΑΚΑΣ ΟΙΚΟΠΕΔΩΝ ΜΕ ΠΡΟΣΩΠΟ ΣΤΗΝ						
ΥΠΟ ΚΥΡΩΣΗ ΟΔΟ (Κ.Α.Ε.Κ. 280 14ΕΚ 00132)						
α. Ηλικιανών επί της Καθέστως	Ποσοστό Κάθετης Ηλικιανίας επί του Οικοπέδου	Αριθμός Πράξης - Συμβολαιογράφος	Οικοδομική Άδεια	Αριθμός Πράξης Παραχώρησης Οδού - Συμβολαιογράφος		
3	4	5	6	7		
Καλύμνη (50,00%)	339,94 %	2686 / 30-03-2007 Συμ/φος Βραχπειτου Παναγιώτης Ποιάζος		2686 / 30-03-2007 Συμ/φος Βραχπειτου Παναγιώτης Ποιάζος		
Καλύμνη (50,00%)	339,40 %					
Καλύμνη (50,00%) ; Καλύμνη (50,00%) ; Καλύμνη (50,00%) ; Ισοπεδώνιστρο (50,00%) Καραδέντης (50,00%)	320,66 %					
Καλύμνη (50,10%) Καλύμνη (49,90%)	316,56 %	2686 / 30-03-2007 Συμ/φος Βραχπειτου Παναγιώτης Ποιάζος	113 / 2018			
τροποσώλου (100%)	342,04 %	3103 / 04-12-2007 Συμ/φος Βραχπειτου Παναγιώτης Ποιάζος				
Καλύμνη (50,10%) Καλύμνη (49,90%)	341,40 %	2686 / 30-03-2007 Συμ/φος Βραχπειτου Παναγιώτης Ποιάζος				

; Προφωτισμένος του 1985

; Προς Κόρυψη

αετοπέδ

συντακτικό - Μη Συντακτικό Τμήματος Οικοπέδου

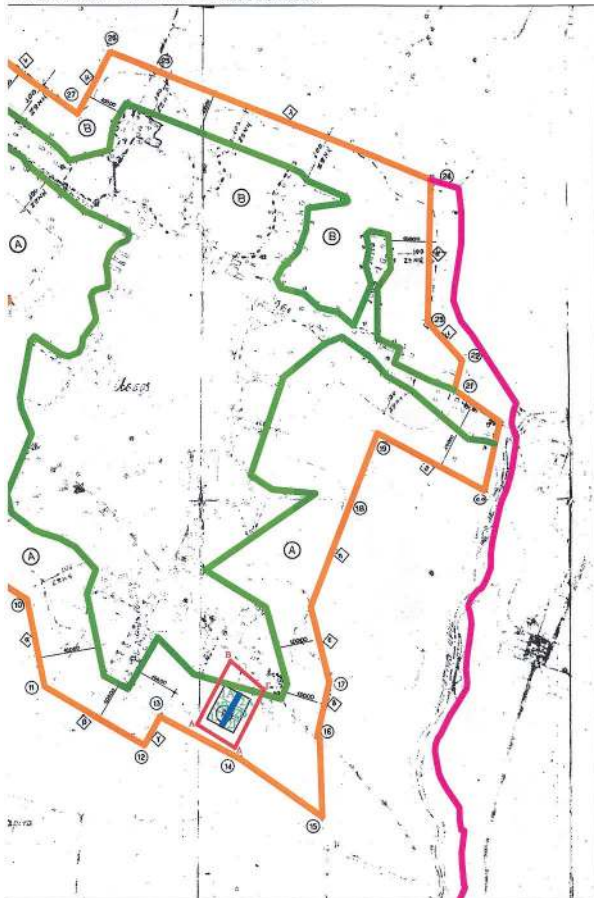
παιδ Έργα Δ.Κ. Άσσου

Ψάρευση Τμήμα

STYLIANO Digitally signed by
S SPANOS STYLIANOS SPANOS
Date: 2023.03.15
10:31:13 +02'00'

DIONYSIOS Digitally signed by DIONYSIOS
PANAGIOTOPOULOS PANAGIOTOPOULOS
Date: 2023.03.15 11:37:44
+02'00'

ΥΠΟΣΤΑΣΙΑΣ ΧΑΡΤΗ ΟΙΚΙΣΜΟΥ Δ.Κ. ΑΣΣΟΥ ΚΟΡΙΝΘΙΑΣ



	ΤΕΧΝΙΚΟ ΓΡΑΦΕΙΟ ΠΑΝΑΓΙΩΤΗΣ ΚΑΛΟΜΑΛΟΣ ΠΟΛΙΤΙΚΟΣ ΜΗΧΑΝΙΚΟΣ Τ.Ε. ΑΣΣΟΣ ΚΟΡΙΝΘΙΑΣ <small>ΤΗΛ. FAX: 27410-86257, ΚΙΝ. 6936667644, e-mail: p_kalomalos@hotmail.com</small>
	ΕΡΓΟΔΟΤΗΣ: ΒΑΣΙΛΕΙΟΣ & ΣΩΤΗΡΙΟΣ ΚΕΛΑΜΗΣ, ΔΗΜΗΤΡΙΟΣ ΚΩΝΣΤΑΝΤΙΝΟΥ, ΑΘΑΝΑΣΙΟΣ ΚΑΡΑΔΟΝΤΗΣ ΕΛΕΝΗ ΠΕΤΡΟΠΟΥΛΟΥ,
ΕΡΓΟ: ΤΟΠΟΓΡΑΦΙΚΟ ΔΙΑΓΡΑΜΜΑ	ΘΕΣΗ: " ΚΟΛΟΣΤΡΙΦΑ " Δ.Κ. ΑΣΣΟΥ, Δ.Ε. ΑΣΣΟΥ-ΛΕΧΑΙΟΥ, ΔΗΜΟΣ ΚΟΡΙΝΘΙΩΝ
ΜΕΛΕΤΗΤΗΣ: ΠΑΝΑΓΙΩΤΗΣ ΚΑΛΟΜΑΛΟΣ ΠΟΛΙΤΙΚΟΣ ΜΗΧΑΝΙΚΟΣ Τ.Ε.	ΘΕΜΑ: Κύρωση δικτύου Κοινοχρήστων χώρων Οικισμών στερουμένων ρυμοτομικού σχεδίου
ΚΑΙΜΑΚΑ: 1 : 750	ΧΡΟΝΟΣ ΜΕΛΕΤΗΣ: ΙΟΥΛΙΟΣ 2018
ΥΠΟΓΡΑΦΗ-ΣΦΡΑΓΙΔΑ ΠΑΝΑΓΙΩΤΗΣ ΚΑΛΟΜΑΛΟΣ ΕΠΙΧΕΙΡΗΣΙΑΣ ΠΟΛΙΤΙΚΟΣ ΜΗΧΑΝΙΚΟΣ Τ.Ε. ΑΡ. ΜΗΤΡ. ΕΣΤΕΜ 44943 Π.Ε.Ο. 24 ΑΣΣΟΣ ΚΟΡΙΝΘΙΑΣ ΤΗΛ. 27410 86257	ΕΛΕΓΧΟΣ Το παρόν ελέγχθηκε από την αρμόδια υπηρεσία της Γραφής Διεύθυνσης Κοινοχρήστων Χώρων του Δήμου Κορινθίων τα όρια του οικισμού Κορινθός 6/3/2022 ΕΛΕΝΗ ΖΑΧΑΡΙΑ ΠΡΟΪΚΤΗ ΕΠΙΧΕΙΡΗΣΙΑΣ

Η απόφαση αυτή μαζί με το συνημμένο διάγραμμα να δημοσιευθούν στην Εφημερίδα της Κυβερνήσεως.

Πάτρα, 15 Μαρτίου 2023

Με εντολή Γραμματέα
Αποκεντρωμένης Διοίκησης
Ο Προϊστάμενος Γενικής Διεύθυνσης
Χωροταξικής, Περιβαλλοντικής
και Αγροτικής Πολιτικής
ΔΙΟΝΥΣΙΟΣ ΠΑΝΑΓΙΩΤΟΠΟΥΛΟΣ