



ΕΦΗΜΕΡΙΔΑ ΤΗΣ ΚΥΒΕΡΝΗΣΕΩΣ ΤΗΣ ΕΛΛΗΝΙΚΗΣ ΔΗΜΟΚΡΑΤΙΑΣ

24 Μαρτίου 2023

ΤΕΥΧΟΣ ΤΕΤΑΡΤΟ

Αρ. Φύλλου 212

ΠΕΡΙΕΧΟΜΕΝΑ

ΑΠΟΦΑΣΕΙΣ

- 1 Μερική ανάκληση της υπ' αρ. 3647/19.10.2007 (Δ' 562) απόφασης κήρυξης αναδάσωσης, για έκταση εμβαδού 7.423,93 τ.μ. στη θέση «Καλπάκι» της Τ.Κ. Ελαιώνα του Δήμου Πύργου, της Π.Ε. Ηλείας, λόγω νομικής αιτίας.
- 2 Εν μέρει ανάκληση απόφασης αναδάσωσης για έκταση 64.502,11 τ.μ., λόγω: α) μη υπαγωγής αυτής στις διατάξεις και τους περιορισμούς της δασικής νομοθεσίας και β) μη ακριβούς εντοπισμού, στη θέση «Δενδρά» περιοχής Τοπικής Κοινότητας Ελαιοχωρίου, Δημοτικής Ενότητας Καλαμάτας, Δήμου Καλαμάτας, Νομού Μεσσηνίας.

ΑΠΟΦΑΣΕΙΣ

Αριθμ. 120292 (1)

Μερική ανάκληση της υπ' αρ. 3647/19.10.2007 (Δ' 562) απόφασης κήρυξης αναδάσωσης, για έκταση εμβαδού 7.423,93 τ.μ. στη θέση «Καλπάκι» της Τ.Κ. Ελαιώνα του Δήμου Πύργου της Π.Ε. Ηλείας, λόγω νομικής αιτίας.

Ο ΓΕΝΙΚΟΣ ΓΡΑΜΜΑΤΕΑΣ ΔΑΣΩΝ
ΤΟΥ ΥΠΟΥΡΓΕΙΟΥ ΠΕΡΙΒΑΛΛΟΝΤΟΣ ΚΑΙ ΕΝΕΡΓΕΙΑΣ

Έχοντας υπόψη:

1. Τις διατάξεις της παρ. 1 του άρθρου 24 και της παρ. 3 του άρθρου 117 του Συντάγματος.
2. Τις διατάξεις του ν. 3200/1955 «Περί διοικητικής αποκέντρωσης» (Α' 97).
3. Τις διατάξεις της από 13.8.2021 Πράξης Νομοθετικού Περιεχομένου «Έκτακτα μέτρα για την αποτελεσματική προστασία και την ταχεία αποκατάσταση του φυσικού περιβάλλοντος, την άμεση στήριξη των πληγέντων από τις πυρκαγιές Ιουλίου/Αυγούστου 2021 και συναφείς διατάξεις» (Α' 143), η οποία κυρώθηκε με το άρθρο 2 του ν. 4824/2021 (Α' 156).
4. Τις διατάξεις των άρθρων 47 έως 55 του ν. 4915/2022 (Α' 63).

5. Το π.δ. 6/2022 «Σύσταση και μετονομασία Γενικών Γραμματειών, σύσταση Ειδικής Γραμματείας, μεταφορά υπηρεσιών και αρμοδιοτήτων» (Α' 17).

6. Το π.δ. 29/2022 «Τροποποίηση του π.δ. 132/2017 "Οργανισμός Υπουργείου Περιβάλλοντος και Ενέργειας (Υ.Π.Ε.Ν.)" (Α' 160)» (Α' 77).

7. Την υπό στοιχεία ΥΠΕΝ/ΔΔΥ/50878/3749/20.5.2022 (ΥΓΒΩ4653Π8-ΩΧ6) εγκύκλιο του Υπουργείου Περιβάλλοντος και Ενέργειας.

8. Την υπό στοιχεία ΥΠΕΝ/ΔΔΥ/48478/3594/16.5.2022 κοινή υπουργική απόφαση «Καθορισμός των διοικητικών λεπτομερειών μεταφοράς των δασικών υπηρεσιών, του αντίστοιχου προσωπικού και λοιπών θεμάτων της παρ. 5 του άρθρου τρίτου της από 13.8.2021 Πράξης Νομοθετικού Περιεχομένου (Α' 143), η οποία κυρώθηκε με το άρθρο 2 του ν. 4824/2021 (Α' 156)» (Β' 2415).

9. Τις διατάξεις του άρθρου 10, των παρ. 1 των άρθρων 37 και 38, των παρ. 1 και 3 του άρθρου 41 και των παρ. 3 και 4 του άρθρου 44 του ν. 998/1979 «Περί προστασίας των δασών και των δασικών εν γένει εκτάσεων της Χώρας» (Α' 289), σε συνδυασμό με τις διατάξεις του άρθρου 36 του ν. 3698/2008 (Α' 198), της παρ. 1 του άρθρου 35 και της παρ. 4 του άρθρου 52 του ν. 4280/2014 (Α' 159) και του άρθρου 32 του ν. 4342/2015 (Α' 143).

10. Τις διατάξεις του άρθρου 120 του ν. 1892/1990 «Για τον εκσυγχρονισμό και την ανάπτυξη και άλλες διατάξεις» (Α' 101).

11. Τις υπ' αρ. 160417/1180/8.7.1980 και 182447/3049/24.9.1980 διαταγές του Υπουργείου Γεωργίας.

12. Το άρθρο 74 του ν. 4986/2022 (Α' 204).

13. Την υπ' αρ. 22536/11.2.2022 (ΑΔΑ: ΨΟΟΕΟΡ1Φ-Δ3Χ) απόφαση αναμόρφωσης του δασικού χάρτη Π.Ε. Ηλείας.

14. Την υπ' αρ. 3647/19.10.2007 (Δ' 562) απόφαση κήρυξης έκτασης ως αναδασωτέας λόγω πυρκαγιάς.

15. Την υπ' αρ. 216056/1746/13.10.2011 εγκύκλιο του Υπουργείου Περιβάλλοντος, Ενέργειας και Κλιματικής Αλλαγής.

16. Τις διατάξεις και τη σχετική νομολογία περί ανάκλησης των διοικητικών πράξεων, καθώς και την υπ' αρ. 95099/5160/12.10.2021 (ΑΔΑ: ΨΠΠ4653Π8-50Χ) εγκύκλιο.

17. Την παρ. 3 του άρθρου δεύτερου του ν. 4462/2017 (Α' 39).

18. Την υπ' αρ. 15337/441/22.2.2017 εγκύκλιο του Υπουργείου Περιβάλλοντος και Ενέργειας.

19. Την υπ' αρ. 177804/12.10.2016 θεώρηση δασικού χάρτη που αναρτήθηκε με την υπ' αρ. 7104/13.1.2017 απόφαση του Διευθυντή Δασών Ηλείας «Ανάρτηση δασικού χάρτη του συνόλου της Π.Ε. Ηλείας εκτός των προ Καποδιστριακών ΟΤΑ: Πύργου και Λεχαινών και πρόσκληση για υποβολή αντιρρήσεων κατά τού περιεχομένου του» (ΑΔΑ: 7ΞΡΖΟΡ1Φ-0ΥΥ), όπως τροποποιήθηκε με την υπ' αρ. 27084/12.2.2021 (ΑΔΑ: ΨΛ0ΑΟΡ1Φ-ΕΑ8) απόφαση της Διεύθυνσης Δασών Ηλείας σύμφωνα με τις διατάξεις των άρθρων 48 και 50 του ν. 4685/2020, όπου η εν λόγω έκταση εμφανίζεται με κατηγορία κάλυψης ΔΑ4/ΑΝ.

20. Την υπ' αρ. 83988/2740/25.8.2022 απόφαση «Εξουσιοδότηση υπογραφής "Με εντολή Υπουργού" του Υπουργού Περιβάλλοντος και Ενέργειας, "Με εντολή Υφυπουργού" του Υφυπουργού Περιβάλλοντος και Ενέργειας και "Με εντολή Γενικού Γραμματέα Δασών" του Γενικού Γραμματέα Δασών του Υπουργείου Περιβάλλοντος και Ενέργειας, κατά λόγο αρμοδιότητας, στον Προϊστάμενο της Γενικής Διεύθυνσης Δασών και Δασικού Περιβάλλοντος της Γενικής Γραμματείας Δασών του Υ.Π.ΕΝ., στους Προϊστάμενους των Επιθεωρήσεων Εφαρμογής Δασικής Πολιτικής και στους Προϊστάμενους των Διευθύνσεων, Δασαρχείων και Τμημάτων που υπάγονται σε αυτές» (Β' 4528).

21. Την υπ' αρ. 70934/13.2.2023 πρόταση του Δασαρχείου Πύργου, για μερική ανάκληση της υπ' αρ. 3647/19.10.2007 (Δ' 562) απόφασης κήρυξης ανάδασωσης για έκταση εμβαδού 7.423,93 τ.μ.

22. Τη σύμφωνη γνώμη της Διεύθυνσης Δασών Ν. Ηλείας.
23. Το γεγονός ότι από την παρούσα δεν προκαλείται δαπάνη σε βάρος του κρατικού προϋπολογισμού, αποφασίζουμε:

Ανακαλούμε μερικώς για έκταση εμβαδού 7.423,93 τ.μ. την υπ' αρ. 3647/19.10.2007 (Δ' 562) απόφαση κήρυξης έκτασης ως αναδασωτέας, λόγω καταστροφής της από πυρκαγιά, καθότι σύμφωνα με τα ανωτέρω, η εν λόγω έκταση είχε αγροτική μορφή το έτος της πυρκαγιάς και ως εκ τούτου έχει απωλέσει την αιτιολογική της βάση και έχει εκδοθεί κατά πλάνη περί τα πραγματικά και νομικά δεδομένα.

Η εν λόγω έκταση βρίσκεται στη θέση «Καπλάκι» της Τ.Κ. Ελαιώνα του Δήμου Πύργου και απεικονίζεται στο προσαρτημένο τοπογραφικό διάγραμμα κλίμακας 1:2000, το οποίο αποτελεί αναπόσπαστο μέρος της παρούσης.

Κατά τα λοιπά ισχύει η υπ' αρ. 3647/19.10.2007 (Δ' 562) απόφαση κήρυξης έκτασης ως αναδασωτέας, όπως έχει τροποποιηθεί.

Επιτρέπεται η υποβολή κατ' αυτής, αίτησης ακύρωσης στο Τριμελές Διοικητικό Εφετείο Πατρών μέσα σε προθεσμία (60) ημερών, που αρχίζει από την επομένη της δημοσίευσης ή της κοινοποίησής της.

Από την εφαρμογή των κανονιστικών διατάξεων της απόφασης αυτής δεν προκαλείται δαπάνη σε βάρος του κρατικού προϋπολογισμού σύμφωνα με το άρθρο 90 του Κώδικα της νομοθεσίας για την Κυβέρνηση και τα κυβερνητικά όργανα (π.δ. 63/2005, Α' 98).

Ανήκει στην με αριθ. 120292/10-3-23 Απόφαση
 STAVROULA KOTSIKA
 13.03.2023 10:07

Πίνακας συντεταγμένων κορυφών ΕΣΓΑ 87		
ΤΜΗΜΑ 1 - ΕΜΒΑΔΟ=999,95 τ.μ.		
Σ/Κ	Χ	Υ
P	277656,0800	4181412,6400
Σ	277671,4100	4181432,3900
T	277703,0000	4181407,8600
Υ	277687,6700	4181388,1100
P	277656,0800	4181412,6400

Πίνακας συντεταγμένων κορυφών ΕΣΓΑ 87		
ΤΜΗΜΑ 3 - ΕΜΒΑΔΟ=2.656,18 τ.μ.		
Σ/Κ	Χ	Υ
Φ	277552,8800	4181473,6200
Ω	277635,7600	4181508,8200
Ψ	277635,9000	4181528,8300
Χ	277545,8100	4181512,9900
K48	277549,8300	4181490,6000
Φ	277552,8800	4181473,6200

Πίνακας συντεταγμένων κορυφών ΕΣΓΑ 87		
ΤΜΗΜΑ 2 - ΕΜΒΑΔΟ=1.098,81 τ.μ.		
Σ/Κ	Χ	Υ
K17	277661,9400	4181448,0600
K18	277665,2400	4181445,0400
K19	277670,8000	4181447,2600
K20	277683,3400	4181447,7400
Σ	277671,4100	4181432,3900
P	277656,0800	4181412,6400
Π	277652,3700	4181407,8600
O	277651,7800	4181405,8000
Ξ	277653,4200	4181396,0000
K30	277648,2300	4181397,7500
M	277632,7300	4181398,8500
Λ	277632,0900	4181407,4800
K	277634,8400	4181417,0600
K17	277661,9400	4181448,0600

Πίνακας συντεταγμένων κορυφών ΕΣΓΑ 87		
ΤΜΗΜΑ 4 - ΕΜΒΑΔΟ=2.668,99 τ.μ.		
Σ/Κ	Χ	Υ
Φ	277552,8800	4181473,6200
Ω	277635,7600	4181508,8200
K7	277629,8400	4181504,7300
K8	277624,6000	4181497,2700
K9	277624,9400	4181488,4500
K10	277635,4600	4181467,8900
A	277625,2000	4181468,6800
B	277615,1700	4181465,5300
Γ	277611,6300	4181462,7800
Δ	277610,5900	4181450,0900
E	277608,7000	4181445,3800
Z	277599,2800	4181442,5600
H	277592,3700	4181442,8700
Θ	277582,0100	4181450,7200
I	277577,6100	4181449,7700
K40	277575,7100	4181442,9700
Φ	277552,8800	4181473,6200

Ο ΣΥΝΤΑΚΤΗΣ

KONSTANTINOS PYLARINOS
 03.03.2023 13:26

Πύργος.....

Ο Δασάρχης

PANAGIOTIS LATTAS
 03.03.2023 13:30

ΘΕΩΡΗΘΗΚΕ

Πάτρα.....

Ο Επιθεωρητής Εφαρμογής
 Δασικής Πολιτικής (Π.Δ.Ε. & Ι.)

NIKITAS MAZIS
 10.03.2023 12:11

120292 | 10-3-23

Ανήκει στην με αριθμό Απόφαση

ΕΛΛΗΝΙΚΗ ΔΗΜΟΚΡΑΤΙΑ
ΥΠΟΥΡΓΕΙΟ ΠΕΡΙΒΑΛΛΟΝΤΟΣ & ΕΝΕΡΓΕΙΑΣ
ΕΠΙΘΕΩΡΗΣΗ ΕΦΑΡΜΟΓΗΣ ΔΑΣΙΚΗΣ ΠΟΛΙΤΙΚΗΣ
ΠΕΛΟΠΟΝΝΗΣΙΟΥ - ΔΥΤΙΚΗΣ ΕΛΛΑΔΑΣ & ΙΟΝΙΟΥ
ΔΙΝΗ ΣΥΝΤΟΝΙΣΜΟΥ ΚΑΙ ΕΠΙΘΕΩΡΗΣΗΣ ΔΑΣΩΝ
ΔΙΝΗ ΔΑΣΩΝ Π.Ε. ΗΛΕΙΑΣ
ΔΑΣΑΡΧΕΙΟ ΠΥΡΓΟΥ

ΧΑΡΤΗΣ ΠΡΟΣΑΝΑΤΟΛΙΣΜΟΥ
ΚΛΙΜΑΚΑ 1:50000

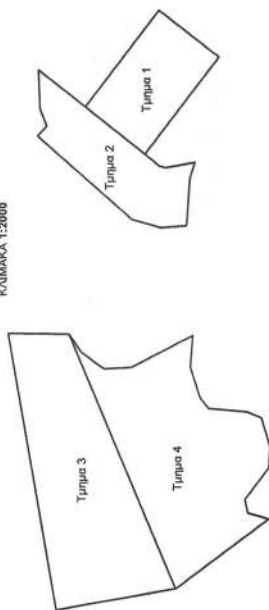
ΤΟΠΟΓΡΑΦΙΚΟ ΔΙΑΓΡΑΜΜΑ

Εκτάσεις συνολικού εμβαδού 7.423,93 τ.μ. (1+2+3+4) στην θέση «Καλιτάκι», τ.κ. «Ελασίονα», Δήμου «Πύργου», Π.Ε. «Ηλείας» για την οποία προτείνεται η ανάκληση της αναδάσωσης καθ' όσον αποτελεί τμήμα ευρύτερης έκτασης που κηρύχθηκε αναδασωτέα από ποταμιά με την υπ' αριθ. 3647/19-10-2007 (ΦΕΚ 562/τ. Δ' /02-11-2007) απόφαση Γ.Γ. Περιφέρειας Δυτικής Ελλάδας, λόγω εκδόσεως οριστικών τίτλων παραχωρητηρίων (ΔΔ/ΑΝ)

Ε = 7.423,93 τ.μ.
Κλίμακα 1:2000



Θέση "Καλιτάκι",
τ.κ. "Ελασίονα", Δήμου "Πύργου",
Π.Ε. Ηλείας, Ν. "Ηλιάς"
Ε = 7.423,93 τ.μ.
ΚΛΙΜΑΚΑ 1:2000



ΘΕΩΡΗΘΗΚΕ
Πάτρα.....
Ο Επιθεωρητής Εφαρμογής
Δασικής Πολιτικής (Π.Δ.Ε& Ι.)
ΝΙΚΙΤΑΣ ΜΑΖΙΣ
10.03.2023 12:12

Πύργος.....
Ο Δασάρχης Πύργου
PANAGIOTIS LATTAS
15.02.2023 19:07

Ο Συντάκτης
ΚONSTANTINOS PYLARINOS
13.02.2023 10:48

ΕΘΝΙΚΟ ΤΥΠΟΓΡΑΦΕΙΟ
Για τεχνικούς λόγους στο σχεδιάγραμμα,
από το ηλεκτρονικό αρχείο, έγινε
σμίκρυνση κατά ποσοστό **85%**

Η απόφαση αυτή να δημοσιευθεί στην Εφημερίδα της Κυβερνήσεως.

Πάτρα, 10 Μαρτίου 2023

Με εντολή Γενικού Γραμματέα Δασών
Ο Προϊστάμενος της Επιθεώρησης
Εφαρμογής Δασικής Πολιτικής
Πελοποννήσου, Δυτικής Ελλάδας και Ιονίου
ΝΙΚΗΤΑΣ ΜΑΖΗΣ

Αριθμ. 120485 (2)

Εν μέρει ανάκληση απόφασης αναδάσωσης για έκταση 64.502,11 τ.μ., λόγω: α) μη υπαγωγής αυτής στις διατάξεις και τους περιορισμούς της δασικής νομοθεσίας και β) μη ακριβούς εντοπισμού, στη θέση «Δενδρά» περιοχής Τοπικής Κοινότητας Ελαιχωριού, Δημοτικής Ενότητας Καλαμάτας, Δήμου Καλαμάτας, Νομού Μεσσηνίας.

Ο ΓΕΝΙΚΟΣ ΓΡΑΜΜΑΤΕΑΣ ΔΑΣΩΝ
ΤΟΥ ΥΠΟΥΡΓΕΙΟΥ ΠΕΡΙΒΑΛΛΟΝΤΟΣ ΚΑΙ ΕΝΕΡΓΕΙΑΣ

Έχοντας υπόψη:

1. Τις διατάξεις της παρ. 1 του άρθρου 24 και της παρ. 3 του άρθρου 117 του Συντάγματος.

2. Τις διατάξεις του άρθρου 90 του Κώδικα Νομοθεσίας για την Κυβέρνηση και τα κυβερνητικά όργανα (π.δ. 63/2005, Α' 98), σε συνδυασμό με την παρ. 22 του άρθρου 119 του ν. 4622/2019 (Α' 133).

3. Τις διατάξεις της παρ. 3 του άρθρου 44 του ν. 998/1979 (Α' 289), όπως αυτές αντικαταστάθηκαν με την παρ. 2 του άρθρου 35 του ν. 4280/2014 (Α' 159).

4. Τις διατάξεις της παρ. 4 του άρθρου 44 του ν. 998/1979, όπως προστέθηκε με το άρθρο 36 του ν. 3698/2008 (Α' 198) και αντικαταστάθηκε με την παρ. 3 του άρθρου 35 του ν. 4280/2014.

5. Τις διατάξεις του ν. 3861/2010 «Ενίσχυση της διαφάνειας με την υποχρεωτική ανάρτηση νόμων και πράξεων των κυβερνητικών, διοικητικών και αυτοδιοικητικών οργάνων στο διαδίκτυο "Πρόγραμμα Διαύγεια" και άλλες διατάξεις» (Α' 112).

6. Τις διατάξεις της από 13.8.2021 Πράξη Νομοθετικού Περιεχομένου «Έκτακτα μέτρα για την αποτελεσματική προστασία και την ταχεία αποκατάσταση του φυσικού περιβάλλοντος, την άμεση στήριξη των πληγέντων από τις πυρκαγιές του Ιουλίου/Αυγούστου 2021 και συναφείς διατάξεις» (Α' 143), η οποία κυρώθηκε με το άρθρο 2 του ν. 4824/2021 (Α' 156).

7. Το Β' Μέρος «Διατάξεις για την ολοκλήρωση της μεταφοράς των δασικών υπηρεσιών στο Υπουργείο Περιβάλλοντος και Ενέργειας» (άρθρα 47-55) του ν. 4915/2022 (Α' 63).

8. Την υπό στοιχεία ΥΠΕΝ/ΔΔΥ/48478/3594/16.5.2022 κοινή υπουργική απόφαση «Καθορισμός των διοικητικών λεπτομερειών μεταφοράς των δασικών υπηρεσιών, του αντίστοιχου προσωπικού και λοιπών θεμάτων της παρ. 5 του άρθρου τρίτου της από 13.8.2021 Πράξης Νομοθετικού Περιεχομένου (Α' 143) η οποία κυρώθηκε με το άρθρο 2 του ν. 4824/2021 (Α' 156)» (Β' 2415).

9. Το π.δ. 132/2017 «Οργανισμός Υπουργείου Περιβάλλοντος και Ενέργειας (Υ.Π.ΕΝ)» (Α' 160), όπως τροποποιήθηκε με το π.δ. 29/2022 (Α' 77).

10. Το άρθρο 1 του π.δ. 6/2022 «Σύσταση και μετονομασία Γενικών Γραμματειών, σύσταση Ειδικής Γραμματείας, μεταφορά υπηρεσιών και αρμοδιοτήτων» (Α' 17), με το οποίο συστάθηκε Γενική Γραμματεία Δασών.

11. Την υπ' αρ. 160635/10.9.2021 διαπιστωτική πράξη του Συντονιστή Αποκεντρωμένης Διοίκησης Πελοποννήσου Δυτικής Ελλάδας και Ιονίου «Μεταφορά προσωπικού των Δασικών Υπηρεσιών της Αποκεντρωμένης Διοίκησης Πελοποννήσου, Δυτικής Ελλάδας και Ιονίου στο Υπουργείο Περιβάλλοντος και Ενέργειας» (Β' 4493), (ΑΔΑ: ΨΡΔΟΟΡ1Φ-Ω9Υ).

12. Την υπό στοιχεία ΥΠΕΝ/ΔΔΥ/50878/3749/20.5.2022 εγκύκλιο διαταγή του Υπουργείου Περιβάλλοντος και Ενέργειας «Εγκύκλιες οδηγίες για τη λειτουργία των Περιφερειακών Δασικών Υπηρεσιών, χρήση λογοτύπου» (ΨΓΒΩ4653Π8-ΩΧ6).

13. Την υπό στοιχεία οικ. ΥΠΕΝ/ΥΠΡΓ/11835/1139/8.2.2022 κοινή απόφαση του Πρωθυπουργού και του Υπουργού Περιβάλλοντος και Ενέργειας «Διορισμός Γενικού Γραμματέα Δασών του Υπουργείου Περιβάλλοντος και Ενέργειας» (ΥΟΔΔ 76).

14. Την υπό στοιχεία ΥΠΕΝ/ΔΔΥ/62511/4542/17.6.2022 (Β' 3145) διαπιστωτική πράξη κατάταξης και τοποθέτησης του προσωπικού των Περιφερειακών Δασικών Υπηρεσιών του Υπουργείου Περιβάλλοντος και Ενέργειας.

15. Τις διατάξεις του ν. 3208/2003 (Α' 303).

16. Τις διαταγές του Υπουργείου Γεωργίας, υπ' αρ.: α) 160417/1180/8.7.1980, β) 182447/3049/24.9.1980, γ) 168692/3318/5.10.1981, δ) 85144/1468/9.9.1992, ε) 60284/365/26.1.1994 και στ) οικ. 105204/2793/31.7.2002, καθώς και την υπ' αρ. 158/1978 γνωμοδότηση του Νομικού Συμβουλίου του Κράτους.

17. Την υπ' αρ. 117080/6353/13.11.2014 εγκύκλιο διαταγή της Γενικής Διεύθυνσης Ανάπτυξης και Προστασίας Δασών και Αγροπεριβάλλοντος του Υπουργείου Περιβάλλοντος, Ενέργειας και Κλιματικής Αλλαγής «Περί της διαδικασίας άρσης ή ανάκλησης αποφάσεων αναδάσωσης».

18. Την υπ' αρ. 124581/2774/26.5.2015 διαταγή του Υπουργείου Παραγωγικής Ανασυγκρότησης, Περιβάλλοντος και Ενέργειας «Περί της διαδικασίας άρσης ή ανάκλησης αποφάσεων αναδάσωσης - Διευκρινίσεις».

19. Το υπ' αρ. 153373/441/22.2.2017 έγγραφο του Υπουργείου Περιβάλλοντος και Ενέργειας «Περιοχές κηρυγμένων αναδασωτέων εκτάσεων στους αναρτημένους δασικούς χάρτες» (ΑΔΑ: 61ΤΗ4653Π8-Ω7Θ).

20. Την υπ' αρ. 95099/5160/12.10.2021 εγκύκλιο διαταγή του Υπουργείου Περιβάλλοντος και Ενέργειας «Περί ανάκλησης αποφάσεων αναδασωτέων, εκτάσεων μη υπαγομένων στις προστατευτικές διατάξεις της δασικής νομοθεσίας, λόγω συμπεριληψής τους στους δασικούς χάρτες ως τμήματα ευρύτερης αναδασωτέας».

21. Την υπό στοιχεία ΥΠΕΝ/ΔΝΕΠ/83988/2740/25.8.2022 (Β' 4528) κοινή απόφαση περί εξουσιοδότησης με δικαίωμα υπογραφής.

22. Τις από 10.3.2022 αιτήσεις της Ελένης Ξυπολίτου του Γεωργίου κατοίκου Καλαμάτας για την άρση της ανω-

τέρω απόφασης αναδάσωσης, από εκτάσεις 919,84 τ.μ. και 257,43 τ.μ. στη θέση «Δενδρά» περιοχής Τοπικής Κοινότητας Ελαιοχωρίου, Δημοτικής Ενότητας Καλαμάτας, Δήμου Καλαμάτας.

23. Την υπ' αρ. 5002/20.11.2007 (Δ' 649) απόφαση του Γενικού Γραμματέα Περιφέρειας Πελοποννήσου, με την οποία κηρύχθηκε αναδασωτέα έκταση 72.076,00 στρεμμάτων στην θέση «Μαύρα Λιθάρια, Πετρόστρουγκες, Κορφοβούνι, κ.λπ.» περιοχής Δημοτικών διαμερισμάτων Αλαγονίας, Πηγών, Αρτεμισίας, Λαδά, Καρβελίου, Ελαιοχωρίου, Καλαμάτας, Πηγαδίων, Αλτομυρών, Κέντρον, Δήμων Καλαμάτας και Αβίας, Νομού Μεσσηνίας.

24. Το γεγονός ότι στο σώμα της απόφασης αναδάσωσης αναφέρεται ότι: «...στα περιγράμματα των τμημάτων εμπεριέχονται και εκτάσεις εμβαδού 16.000 στρεμμάτων άλλης μορφής και χρήσης (γεωργικές εκτάσεις, δρόμοι, Ι. Μονές κ.λπ.)».

25. Την υπ' αρ. 109663/7.3.2023 θετική εισήγηση του Δασαρχείου Καλαμάτας, σύμφωνα με την οποία: α) προτείνεται η ανάκληση από έκταση 64.502,11 τ.μ. [εντός της οποίας περιλαμβάνονται και οι εκτάσεις των 919,84 τ.μ. και 257,43 τ.μ.], β) Στην έκταση των 64.502,11 τ.μ. σύμφωνα με την συνημμένη έκθεση φωτοερμηνείας τα έτη 1945, 1960, 1988, 1997 και 2008 διακρίνονται κτίσματα και αλώνια και καλλιεργείται ως αγρός, γ) από την πραγματοποιηθείσα αυτοψία σήμερα η έκταση είναι αγροκτήματα, δ) σύμφωνα με τον κυρωμένο δασικό χάρτη εντός της έκτασης των 64.502,11 τ.μ. περιλαμβάνονται: i) έκταση εμβαδού 4.843,40 τ.μ. που προσδιορίζεται με κωδικό φυτοκάλυψης ΠΑ,ΑΝ/ΑΑ (έχει εκδοθεί η υπ' αρ. 1928/10.3.2009 τελεσίδικη πράξη χαρακτηρισμού Δασάρχη Καλαμάτας, ως μη δασικής έκτασης) και ii) η υπόλοιπη έκταση εμβαδού 59.658,71 τ.μ. που προσδιορίζεται με κωδικό φυτοκάλυψης ΑΑ/ΑΝ.

26. Τη σύμφωνη γνώμη της Διεύθυνσης Δασών Μεσσηνίας, αποφασίζουμε:

Ανακαλούμε μερικώς, σύμφωνα με τις διατάξεις της παρ. 4 του άρθρου 44 του ν. 998/1979, όπως προστέθηκε με το άρθρο 36 του ν. 3698/2008 και αντικαταστάθηκε με

την παρ. 3 του άρθρου 35 του ν. 4280/2014, την υπ' αρ. 5002/20.11.2007 (Δ' 649) απόφαση του Γενικού Γραμματέα Περιφέρειας Πελοποννήσου ως προς την έκταση εμβαδού 64.502,11 τ.μ. (εξήντα τεσσάρων χιλιάδων πεντακοσίων δύο τετραγωνικών μέτρων και έντεκα εκατοστών τετραγωνικού μέτρου), στη θέση «Δενδρά» περιοχής Τοπικής Κοινότητας Ελαιοχωρίου, Δημοτικής Ενότητας Καλαμάτας, Δήμου Καλαμάτας, Νομού Μεσσηνίας, η οποία απεικονίζεται στο από 24.2.2023 τοπογραφικό διάγραμμα με κλίμακα 1:2.500 που συνέταξε η δασολόγος του Δασαρχείου Καλαμάτας Άννα Στριμπάκου και το οποίο συνοδεύει την απόφασή μας, επειδή: α) η εν λόγω έκταση είχε ανέκαθεν αγροτική μορφή πριν και μετά την εκδήλωση της πυρκαγιάς το έτος 2007 και ως εκ τούτου δεν υπάγεται στις διατάξεις και τους περιορισμούς της δασικής νομοθεσίας και β) δεν εντοπίζεται και δεν περιγράφεται με ακρίβεια στο συνημμένο στην ανωτέρω απόφαση, τοπογραφικό διάγραμμα.

Έχει όρια:

Ανατολικά: Αναδασωτέα λόγω πυρκαγιάς έκταση (υπ' αρ. 5002/20.11.2007 απόφαση του Γενικού Γραμματέα Περιφέρειας Πελοποννήσου).

Δυτικά: Αναδασωτέα λόγω πυρκαγιάς έκταση (υπ' αρ. 5002/20.11.2007 απόφαση του Γενικού Γραμματέα Περιφέρειας Πελοποννήσου).

Βόρεια: Αναδασωτέα λόγω πυρκαγιάς έκταση (υπ' αρ. 5002/20.11.2007 απόφαση του Γενικού Γραμματέα Περιφέρειας Πελοποννήσου).

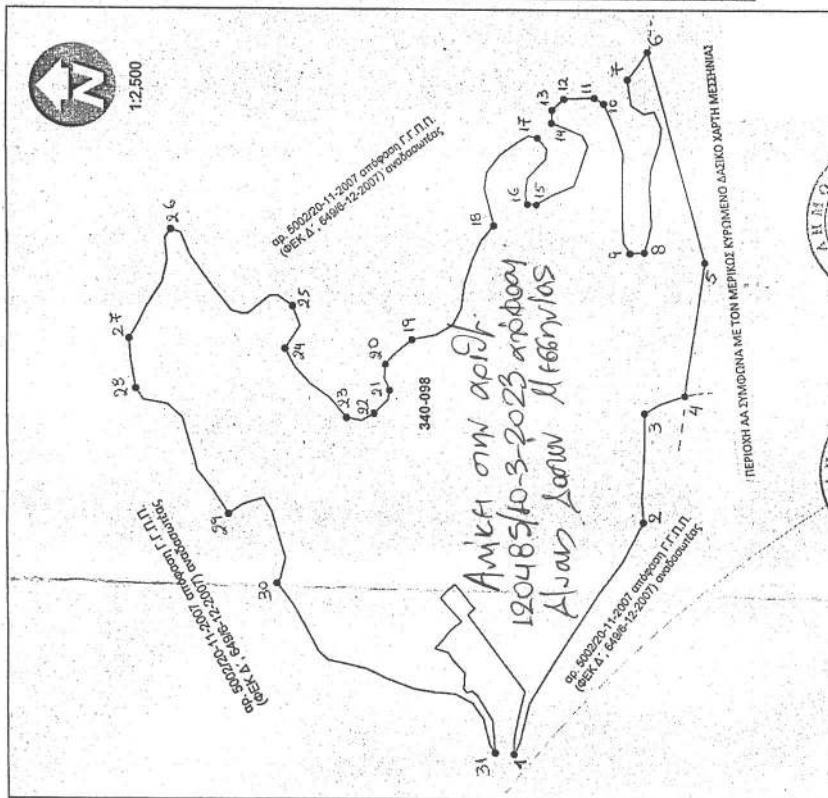
Νότια: Αγρούς κατοίκων περιοχής και αναδασωτέα λόγω πυρκαγιάς έκταση (υπ' αρ. 5002/20.11.2007 απόφαση του Γενικού Γραμματέα Περιφέρειας Πελοποννήσου).

Από την εφαρμογή των κανονιστικών διατάξεων της απόφασης αυτής δεν προκαλείται δαπάνη εις βάρος του κρατικού προϋπολογισμού σύμφωνα με το άρθρο 90 του Κώδικα νομοθεσίας για την Κυβέρνηση και τα κυβερνητικά όργανα (π.δ. 63/2005, Α' 98).

Για την υπόλοιπη έκταση παραμένει σε ισχύ η υπ' αρ. 5002/20.11.2007 απόφαση του Γενικού Γραμματέα Περιφέρειας Πελοποννήσου.

ΣΧΕΔΙΑΓΡΑΜΜΑ
 ΕΚΤΑΣΗΣ ΕΜΒ. 64.502,11 Τ.Μ. ΓΙΑ ΤΗΝ ΟΓΙΟΝΑ ΠΡΟΤΕΙΝΕΤΑΙ
 Η ΜΕΡΙΚΗ ΑΡΣΗ ΤΗΣ ΑΡ. 5002/20-11-2007 (ΟΕΚ 649/Δ/6-12-2007) ΑΝΑΔΑΣΙΤΕΑΣ ΑΠΟΦΑΣΗΣ
 ΣΤΗΝ ΘΕΣΗ «ΑΕΝΩΡΑ» Τ.Κ. ΕΛΛΙΟΧΩΡΙΟΥ ΤΟΥ ΔΗΜΟΥ ΚΑΛΑΜΑΤΑΣ *

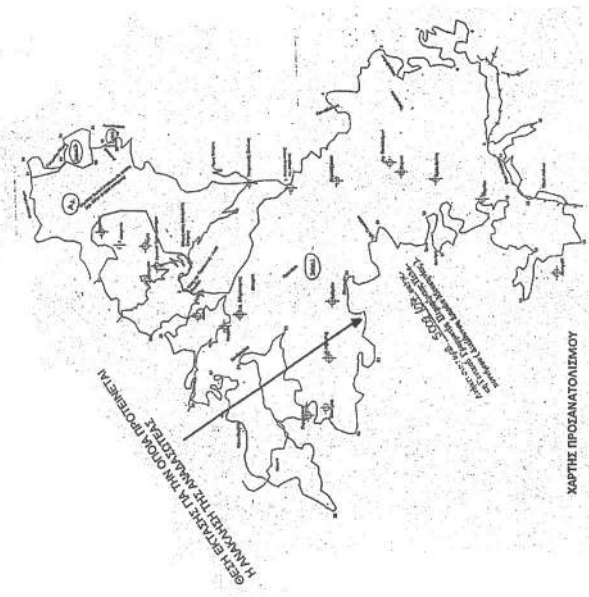
POINT X	POINT Y
340966.50	4099641.62
341007.84	4099678.66
341033.14	4099674.08
341079.28	4099746.79
341013.59	4099771.56
340983.69	4099767.63
340907.79	4099712.68
340865.42	4099683.97
340763.34	4099551.02
340762.49	4099539.55
340903.33	4099460.38
340969.47	4099459.39
340980.06	4099434.81
341059.66	4099423.02
341189.65	4099457.21
341172.54	4099469.31
341066.05	4099459.72
341065.38	4099468.32
341157.33	4099483.86
341160.97	4099489.48
341160.30	4099508.00
341153.36	4099515.28
341145.42	4099515.61
341094.82	4099525.20
341095.15	4099530.49
341135.83	4099524.21
341082.25	4099551.00
341013.46	4099601.27
340988.58	4099617.81
340983.03	4099615.16
340969.14	4099624.75



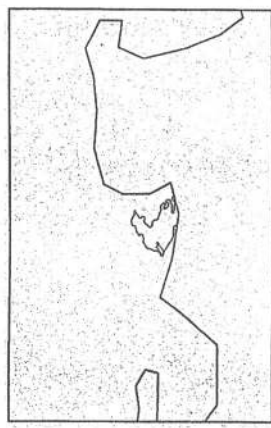
ΠΑΤΡΑ - 2023
 Ο ΠΡΟΣΤΑΞΕΝΟΣ ΕΠΙΘΕΡΗΣΗΣ ΕΘΑΡΧΟΣΤΗΣ
ΝΙΚΙΤΑΣ ΜΑΖΗΣ
 10.03.2023 12:01
 ΝΙΚΙΤΑΣ ΜΑΖΗΣ
 ΔΑΣΟΛΟΓΟΣ



ΚΑΛΑΜΑΤΑ 4 - 2 - 2023
 Η ΣΥΝΤΑΚΤΡΙΑ
ΑΝΝΑ ΣΤΡΑΤΙΑΚΟΥ
 ΔΑΣΟΛΟΓΟΣ



ΕΘΝΙΚΟ ΤΥΠΟΓΡΑΦΕΙΟ
 Για τεχνικούς λόγους στο σχεδιάγραμμα,
 από το ηλεκτρονικό αρχείο, έγινε
 σμίκρυνση κατά ποσοστό **79%**



Η απόφαση αυτή να δημοσιευθεί στην Εφημερίδα της Κυβερνήσεως.

Πάτρα, 10 Μαρτίου 2023

Με εντολή Γενικού Γραμματέα Δασών
Ο Προϊστάμενος της Επιθεώρησης
Εφαρμογής Δασικής Πολιτικής
Πελοποννήσου, Δυτικής Ελλάδας και Ιονίου
ΝΙΚΗΤΑΣ ΜΑΖΗΣ