



ΕΦΗΜΕΡΙΔΑ ΤΗΣ ΚΥΒΕΡΝΗΣΕΩΣ ΤΗΣ ΕΛΛΗΝΙΚΗΣ ΔΗΜΟΚΡΑΤΙΑΣ

20 Μαρτίου 2023

ΤΕΥΧΟΣ ΤΕΤΑΡΤΟ

Αρ. Φύλλου 194

ΠΕΡΙΕΧΟΜΕΝΑ

ΑΠΟΦΑΣΕΙΣ

- 1 Κήρυξη, ως αναδασωτέας, εκτάσεως δασικού χαρακτήρα, εμβαδού 17.303.088,93 τ.μ., στην περιοχή «ΠΑΠΙΚΙΟ ΟΡΟΣ», των Δήμων Ιάσμου και Κομοτηνής της Π.Ε. Ροδόπης, λόγω εκδήλωσης δασικής πυρκαγιάς.
- 2 Ανάκληση της υπ' αρ. 3649/19-10-2007 (Δ' 562) απόφασης κήρυξης ως αναδασωτέας για έκταση συνολικού εμβαδού 2.654,38 τ.μ., που βρίσκεται στην θέση «Ασφέλαχος», της Τ.Κ. Αγίου Ηλίας, του Δήμου Ζαχάρως, της Π.Ε. Ηλείας.
- 3 Μερική ανάκληση λόγω νομικής αιτίας της υπ' αρ. 3647/19-10-2007 (Δ' 562) απόφασης κήρυξης ως αναδασωτέας, λόγω πυρκαγιάς, συνολικού εμβαδού 17.535,12 τ.μ. που εμφανίζονται στον θεωρημένο δασικό χάρτη, ο οποίος έχει αναρτηθεί ως ΔΑ/ΑΝ4, (λόγω οριστικών παραχωρητηρίων) στην Τ.Κ. Μηλεών του Δήμου Αρχαίας Ολυμπίας της Π.Ε. Ηλείας.

ΑΠΟΦΑΣΕΙΣ

Αριθμ. 92270

(1)

Κήρυξη, ως αναδασωτέας, εκτάσεως δασικού χαρακτήρα, εμβαδού 17.303.088,93 τ.μ., στην περιοχή «ΠΑΠΙΚΙΟ ΟΡΟΣ», των Δήμων Ιάσμου και Κομοτηνής της Π.Ε. Ροδόπης, λόγω εκδήλωσης δασικής πυρκαγιάς.

Ο ΓΕΝΙΚΟΣ ΓΡΑΜΜΑΤΕΑΣ ΔΑΣΩΝ
ΤΟΥ ΥΠΟΥΡΓΕΙΟΥ ΠΕΡΙΒΑΛΛΟΝΤΟΣ
ΚΑΙ ΕΝΕΡΓΕΙΑΣ

Έχοντας υπόψη:

1. Τις διατάξεις της παρ. 1 του άρθρου 24 και τη σχετική ερμηνευτική δήλωση, καθώς και της παρ. 3 του άρθρου 117 του Συντάγματος της Χώρας.
2. Τις διατάξεις του ν. 4915/2022 «Εθνικό Στρατηγικό Σχέδιο Καταπολέμησης της Διαφθοράς, διατάξεις για θέματα ανθρώπινου δυναμικού και Οργανισμών Τοπικής Αυτοδιοίκησης, νομοθετικό πλαίσιο εκπαίδευσης

των σπουδαστών/σπουδαστριών της Εθνικής Σχολής Δημόσιας Διοίκησης και Αυτοδιοίκησης για την ένταξη στον κλάδο Π.Ε. Επιτελικών Στελεχών, διατάξεις για την ολοκλήρωση της μεταφοράς των δασικών υπηρεσιών στο Υπουργείο Περιβάλλοντος και Ενέργειας, διατάξεις για την εφαρμογή του Εθνικού Σχεδίου Ανάκαμψης και Ανθεκτικότητας "Ελλάδα 2.0", Εθνική Σύμβαση Ομογενών και άλλες επείγουσες διατάξεις» (Α' 63).

3. Τις διατάξεις του ν. 4824/2021 «Κύρωση: α) της από 5.8.2021 πράξης Νομοθετικού Περιεχομένου (Α' 138), «Έκτακτα μέτρα για την αντιμετώπιση του κινδύνου πυρκαγιών» και β) της από 13.8.2021 πράξης Νομοθετικού Περιεχομένου (Α' 143), «Έκτακτα μέτρα για την αποτελεσματική προστασία και την ταχεία αποκατάσταση του φυσικού περιβάλλοντος, την άμεση στήριξη των πληγέντων από τις πυρκαγιές του Ιουλίου/Αυγούστου 2021 και συναφείς διατάξεις» και άλλες διατάξεις» (Α' 156).

4. Τις διατάξεις του ν. 4727/2020 «Ψηφιακή Διακυβέρνηση (Ενσωμάτωση στην Ελληνική Νομοθεσία της Οδηγίας (ΕΕ) 2016/2102 και της Οδηγίας (ΕΕ) 2019/1024) Ηλεκτρονικές Επικοινωνίες (Ενσωμάτωση στο Ελληνικό Δίκαιο της Οδηγίας (ΕΕ) 2018/1972) και άλλες διατάξεις» (Α' 184).

5. Τις διατάξεις του ν. 4622/2019 «Επιτελικό Κράτος: οργάνωση, λειτουργία και διαφάνεια της Κυβέρνησης, των κυβερνητικών οργάνων και της κεντρικής δημόσιας διοίκησης» (Α' 133), σε συνδυασμό με τις διατάξεις του άρθρου 90 του Κώδικα Νομοθεσίας για την Κυβέρνηση και τα κυβερνητικά όργανα (π.δ. 63/2005, Α' 98).

6. Τις διατάξεις του ν. 998/1979 «Περί προστασίας των δασών και δασικών εν γένει εκτάσεων της Χώρας» (Α' 289), και ιδίως τις διατάξεις της παρ. 1 του άρθρου 38 καθώς και τα άρθρα 41 και 70.

7. Τις διατάξεις του π.δ. 6/2022 «Σύσταση και μετονομασία Γενικών Γραμματειών, σύσταση Ειδικής Γραμματείας, μεταφορά υπηρεσιών και αρμοδιοτήτων» (Α' 17).

8. Τις διατάξεις του π.δ. 81/2019 «Σύσταση, συγχώνευση μετονομασία και κατάργηση Υπουργείων και καθορισμός των αρμοδιοτήτων τους - Μεταφορά υπηρεσιών και αρμοδιοτήτων μεταξύ Υπουργείων» (Α' 119).

9. Τις διατάξεις του π.δ. 132/2017 «Οργανισμός Υπουργείου Περιβάλλοντος και Ενέργειας (Υ.Π.ΕΝ.)» (Α' 160).

10. Τις διατάξεις του π.δ. 70/2015 (Α' 114) περί μετονομασίας του Υπουργείου Παραγωγικής Ανασυγκρότησης,

Περιβάλλοντος και Ενέργειας σε Υπουργείο Περιβάλλοντος και Ενέργειας.

11. Την υπό στοιχεία ΥΠΕΝ/ΥΠΡΓ/11835/1139/08-02-2022 κοινή απόφαση του Πρωθυπουργού και του Υπουργού Περιβάλλοντος και Ενέργειας «Διορισμός Γενικού Γραμματέα Δασών του Υπουργείου Περιβάλλοντος και Ενέργειας» (Υ.Ο.Δ.Δ. 76).

12. Την υπό στοιχεία ΥΠΕΝ/ΔΔΥ/48478/3594/2022 κοινή υπουργική απόφαση «Καθορισμός των διοικητικών λεπτομερειών μεταφοράς των δασικών υπηρεσιών, του αντίστοιχου προσωπικού και λοιπών θεμάτων της παρ. 5 του άρθρου τρίτου της από 13-08-2021 Πράξης Νομοθετικού Περιεχομένου (Α' 143) η οποία κυρώθηκε με το άρθρο 2 του ν. 4824/2021» (Β' 2415).

13. Την υπό στοιχεία ΥΠΕΝ/ΔΝΕΠ/83988/2740/25-08-2022 απόφαση του Υπουργού Περιβάλλοντος και Ενέργειας, του Υφυπουργού Περιβάλλοντος και Ενέργειας και του Γενικού Γραμματέα Δασών του Υπουργείου Περιβάλλοντος και Ενέργειας «Εξουσιοδότηση υπογραφής «Με εντολή Υπουργού» του Υπουργού Περιβάλλοντος και Ενέργειας, «Με εντολή Υφυπουργού» του Υφυπουργού Περιβάλλοντος και Ενέργειας και «Με εντολή Γενικού Γραμματέα Δασών» του Γενικού Γραμματέα Δασών του Υπουργείου Περιβάλλοντος και Ενέργειας, κατά λόγο αρμοδιότητας, στον Προϊστάμενο της Γενικής Διεύθυνσης Δασών και Δασικού Περιβάλλοντος της Γενικής Γραμματείας Δασών του Υ.Π.Ε.Ν., στους Προϊστάμενους των Επιθεωρήσεων Εφαρμογής Δασικής Πολιτικής και στους Προϊστάμενους των Διευθύνσεων, Δασαρχείων και Τμημάτων που υπάγονται σε αυτές» (Β' 4528).

14. Την υπό στοιχεία ΥΠΕΝ/Δ.Δ.Υ./62511/4542/17-06-2022 (Β' 3145 και ΑΔΑ: ΩΔΑΕ4653Π8-ΙΒΥ) διαπιστωτική πράξη του Υπουργού Περιβάλλοντος και Ενέργειας, περί κατάταξης και τοποθέτησης του προσωπικού των Περιφερειακών Δασικών Υπηρεσιών, του Υπουργείου Περιβάλλοντος και Ενέργειας.

15. Τον μερικώς κυρωμένο Δασικό Χάρτη των Δημοτικών και Τοπικών Κοινοτήτων Δήμων Κομοτηνής, Ιάσμου, Μαρωνείας-Σαπών και Αρριανών, Π.Ε. Ροδόπης, ο οποίος κυρώθηκε με την υπ' αρ. 367908/18-10-2022 (Δ' 885 και ΑΔΑ: ΩΖΜ04653Π8-ΤΞΔ) απόφαση του Γενικού Γραμματέα Δασών.

16. Τις υπ' αρ. 160417/1180/8-7-1980, 182447/3049/24-9-1980, 154659/24-5-1982 εγκυκλίου διαταγές του Υπουργείου Γεωργίας.

17. Την υπ' αρ. 21638/11-4-2018 εγκύκλιο διαταγή της Γενικής Διεύθυνσης Δασών και Αγροτικών Υποθέσεων Α.Δ.Μ.-Θ., με την οποία ορίζεται η διαδικασία έκδοσης απόφασης κήρυξης αναδασωτέων εκτάσεων.

18. Το υπό στοιχεία Δ.Υ./21-02-2023 έγγραφο της Διεύθυνσης Δασών Ροδόπης, με το οποίο η εν λόγω Υπηρεσία λαμβάνοντας υπόψη το γεγονός του ότι, η εν θέματι, δασικού χαρακτήρα έκταση, εμβαδού 17.303.088,93 τ.μ., στο «Παπίκιο Όρος» της Π.Ε. Ροδόπης, η οποία προκύπτει με την εξαίρεση από τη συνολική έκταση, με στοιχεία κορυφών 1, 2, 3, 4, 5, 6 ... 153, 154, 155, 156, 1 και εμβαδόν 17.342.839,73 τ.μ., των εκτάσεων των πολυγώνων υπ' αρ. 1, 2, 3, 4 και εμβαδόν 10.825,85 τ.μ., 9.289,29 τ.μ., 15.043,80 τ.μ. και 4.591,86 τ.μ. αντίστοιχα, όπως αυτές

αποτυπώνονται στα συννημένα, στο εν λόγω έγγραφο, τοπογραφικά διαγράμματα κλίμακας 1: 40.000 και 1:10.000, σε σύστημα συντεταγμένων ΕΓΣΑ '87 και στο απόσπασμα χάρτη Γ.Υ.Σ. κλίμακας 1:50000, εμφανίζεται στον μερικώς κυρωμένο Δασικό Χάρτη των Δημοτικών και Τοπικών Κοινοτήτων Δήμων Κομοτηνής, Ιάσμου, Μαρωνείας-Σαπών και Αρριανών, Π.Ε. Ροδόπης(εδάφιο 150 των έχοντας υπόψη), με τον χαρακτηρισμό (ΔΔ) (Δασικής μορφής/κάλυψης εκτάσεις στις α/φ παλαιότερης λήψης και Δασικής μορφής/κάλυψης εκτάσεις στις α/φ πρόσφατης λήψης), ως έκταση δασικού, εν γένει, χαρακτήρα υπαγόμενη στις διατάξεις της δασικής νομοθεσίας, προσφάτως καταστράφηκε από δασική πυρκαγιά και την ανάγκη άμεσης ένταξης της συγκεκριμένης καείσας, δασικού χαρακτήρα, έκτασης, εμβαδού 17.303.088,93 τ.μ., σε καθεστώς αυξημένης προστασίας, προκειμένου αφενός να προστατευθεί, τόσο η προσφάτως καταστραφείσα δασική βλάστηση, όσο και η φυσική αναγέννηση και το έδαφος αυτής και αφετέρου, να επιτευχθεί η επανεγκατάσταση της προϋπάρχουσας δασικής βλάστησης και να αποκλεισθεί, τόσο η περαιτέρω υποβάθμιση αυτής, όσο και η χρήση της συγκεκριμένης καείσας έκτασης για κάθε άλλο σκοπό, εισηγείται την κήρυξη της ως άνω περιγραφόμενης καείσας έκτασης, εμβαδού 17.303.088,93τ.μ., στο «Παπίκιο Όρος» της Π.Ε. Ροδόπης ως αναδασωτέας, αποφασίζουμε:

Κηρύσσουμε, ως αναδασωτέα, τη δημόσια, δασικού χαρακτήρα έκταση, εμβαδού δέκα επτά εκατομμυρίων, τριακοσίων τριών χιλιάδων ογδόντα οκτώ τετραγωνικών μέτρων και ενενήντα τριών τετραγωνικών εκατοστών (17.303.088,93 τ.μ.), που βρίσκεται στην περιοχή «ΠΑΠΙΚΙΟ ΟΡΟΣ», των Δήμων Ιάσμου και Κομοτηνής της Π.Ε. Ροδόπης, η οποία στον μερικώς κυρωμένο Δασικό Χάρτη των Δημοτικών και Τοπικών Κοινοτήτων Δήμων Κομοτηνής, Ιάσμου, Μαρωνείας-Σαπών και Αρριανών, Π.Ε. Ροδόπης (εδάφιο 150 των έχοντας υπόψη), εμφανίζεται με τον χαρακτηρισμό (ΔΔ) (Δασικής μορφής/κάλυψης εκτάσεις στις α/φ παλαιότερης λήψης και Δασικής μορφής/κάλυψης εκτάσεις στις α/φ πρόσφατης λήψης), ως έκταση δασικού, εν γένει, χαρακτήρα υπαγόμενη στις διατάξεις της δασικής νομοθεσίας και προσφάτως καταστράφηκε από δασική πυρκαγιά, με σκοπό αφενός, να προστατευθεί η προσφάτως καταστραφείσα δασική βλάστηση, η φυσική αναγέννηση και το έδαφος αυτής και αφετέρου, να επιτευχθεί η επανεγκατάσταση της προϋπάρχουσας δασικής βλάστησης και να αποκλεισθεί, τόσο η περαιτέρω υποβάθμιση αυτής, όσο και η χρήση της συγκεκριμένης καείσας έκτασης για κάθε άλλο σκοπό.

Η ανωτέρω έκταση, η οποία σημειώνεται στο απόσπασμα χάρτη Γ.Υ.Σ., κλίμακας 1:50.000, προκύπτει με την εξαίρεση από τη συνολική καείσα έκταση, με στοιχεία κορυφών 1, 2, 3, 4, 5, 6 ... 153, 154, 155, 156, 1 και εμβαδόν 17.342.839,73 τ.μ., των εκτάσεων των πολυγώνων υπ' αρ. 1, 2, 3, 4 και εμβαδόν 10.825,85 τ.μ., 9.289,29 τ.μ., 15.043,80 τ.μ. και 4.591,86 τ.μ. αντίστοιχα, και αποτυπώνεται στα τοπογραφικά διαγράμματα, κλίμακας 1: 40.000 και 1:10.000, μαζί με τις συντεταγμένες των κορυφών της, οι οποίες αναφέρονται στον

πίνακα συντεταγμένων σε σύστημα ΕΓΣΑ '87, τα οποία συνοδεύουν και αποτελούν αναπόσπαστο μέρος της παρούσας απόφασης, έχει όρια:

ΒΟΡΕΙΑ : Δάσος.

ΝΟΤΙΑ : Δάσος.

ΑΝΑΤΟΛΙΚΑ: Δάσος και δασικός δρόμος.

ΔΥΤΙΚΑ : Δάσος.

Η έκταση συνολικού εμβαδού 39.750,80 τ.μ., η οποία αντιστοιχεί στις εκτάσεις των πολυγώνων υπ' αρ. 1, 2, 3, 4, με εμβαδόν 10.825,85 τ.μ., 9.289,29 τ.μ., 15.043,80 τ.μ. και 4.591,86 τ.μ., εξαιρείται της συνολικής καείσας έκτασης των 17.342.839,73 τ.μ., διότι οι εν λόγω εκτάσεις, οι οποίες αποτυπώνονται, ως λεπτομέρεια 1, στο αντίστοιχο τοπογραφικό διάγραμμα κλίμακας 1:10.000, στον μερικώς κυρωμένο Δασικό Χάρτη (εδάφιο 15ο των έχοντα υπόψη), εμφανίζονται με τον χαρακτηρισμό (ΑΑ),

ως εκτάσεις μη δασικού χαρακτήρα, μη υπαγόμενες στις διατάξεις της δασικής νομοθεσίας.

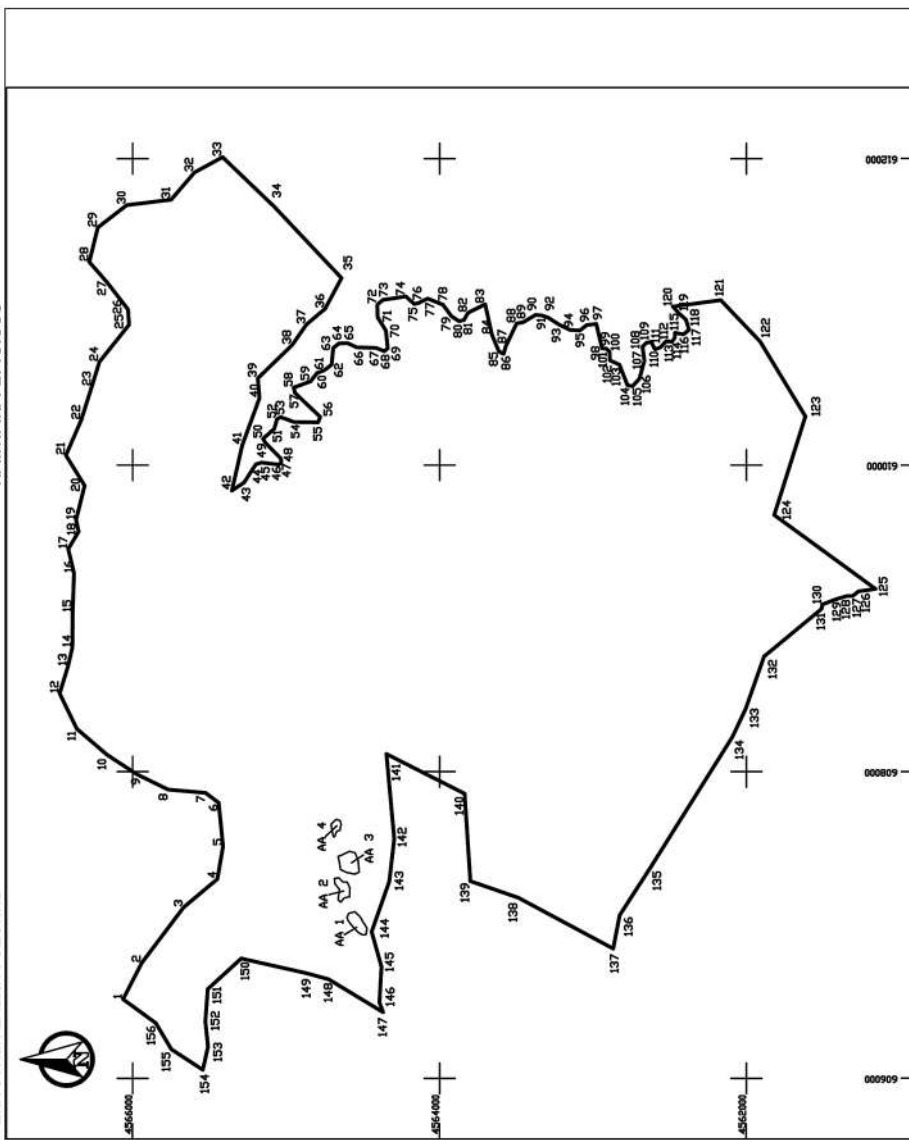
Κατά της παρούσας, επιτρέπεται η υποβολή αίτησης ακύρωσης στο Τριμελές Διοικητικό Εφετείο Θεσσαλονίκης, μέσα σε προθεσμία εξήντα (60) ημερών, η οποία αρχίζει από την επομένη της δημοσίευσης της [άρθρο 1 του ν. 702/1977 (Α' 268), παρ. 1 του άρθρου 47 του ν. 3900/2010 (Α' 213) και άρθρο 46 του π.δ. 18/1989 (Α' 8)].

Επίσης, κατά της παρούσας απόφασης, επιτρέπεται η υποβολή αίτησης ανάκλησης ή τροποποίησης της παρούσης, προς τον Γενικό Γραμματέα Δασών, από οποιονδήποτε έχει έννομο συμφέρον, σύμφωνα με τις διατάξεις της παρ. 4 του άρθρου 44 του ν. 998/1979.

Με την παρούσα απόφασή μας δεν προκαλείται δαπάνη σε βάρος του κρατικού προϋπολογισμού.

ΕΛΛΗΝΙΚΗ ΔΗΜΟΚΡΑΤΙΑ
 ΥΠΟΥΡΓΕΙΟ ΠΕΡΙΒΑΛΛΟΝΤΟΣ & ΕΝΕΡΓΕΙΑΣ
 ΕΠΙΘΕΩΡΗΣΗ ΕΦΑΡΜΟΓΗΣ ΔΑΣΙΚΗΣ
 ΠΟΛΙΤΙΚΗΣ ΜΑΚΕΔΟΝΙΑΣ - ΘΡΑΚΗΣ
 ΔΙΕΥΘΥΝΣΗ ΔΑΣΩΝ ΡΟΔΟΠΗΣ

ΤΟΠΟΓΡΑΦΙΚΟ ΔΙΑΓΡΑΜΜΑ ΕΚΤΑΣΗΣ ΕΜΒΑΔΟΥ 17.303.088,93 τ.μ. ΣΤΗΝ
 ΠΕΡΙΟΧΗ "ΠΑΠΙΚΙΟ ΟΡΟΣ", ΔΗΜΟΥ ΙΑΣΜΟΥ, Π.Ε. ΡΟΔΟΠΗΣ, ΠΟΥ
 ΚΗΡΥΣΣΕΤΑΙ ΩΣ ΑΝΑΔΑΣΣΟΤΕΑ ΜΕΤΑ ΑΠΟ ΠΥΡΚΑΓΙΑ
 ΚΛΙΜΑΚΑ 1:40.000



Κομοτηνή - 02 - 2023
 Ο Συντάκτης

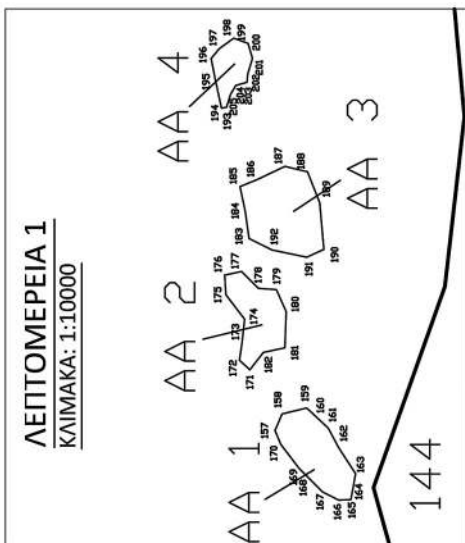
Κουλούκης Νικόλαος
 Δασολόγος

Κομοτηνή - 02 - 2023
 Η Αναπληρώτρια Προϊσταμένη
 της Δ/νσης Δασών Ροδόπης

Γκοτζαρίδου Μαρίνα
 MSc Γεωτεχνικός Δασολόγος

MARINA GKOTZARIDOU
 24.02.2023 14:50

Συνοδεύει και αποτελεί αναπόσπαστο μέρος της υπ' αριθμ. 9.2.2.7.0./2.3.-2...2.0.2.3 απόφασης του Γενικού Γραμματέα Δασών



ΕΘΝΙΚΟ ΤΥΠΟΓΡΑΦΕΙΟ
 Για τεχνικούς λόγους στο σχεδιάγραμμα,
 από το ηλεκτρονικό αρχείο, έγινε
 σμίκρυνση κατά ποσοστό **81%**

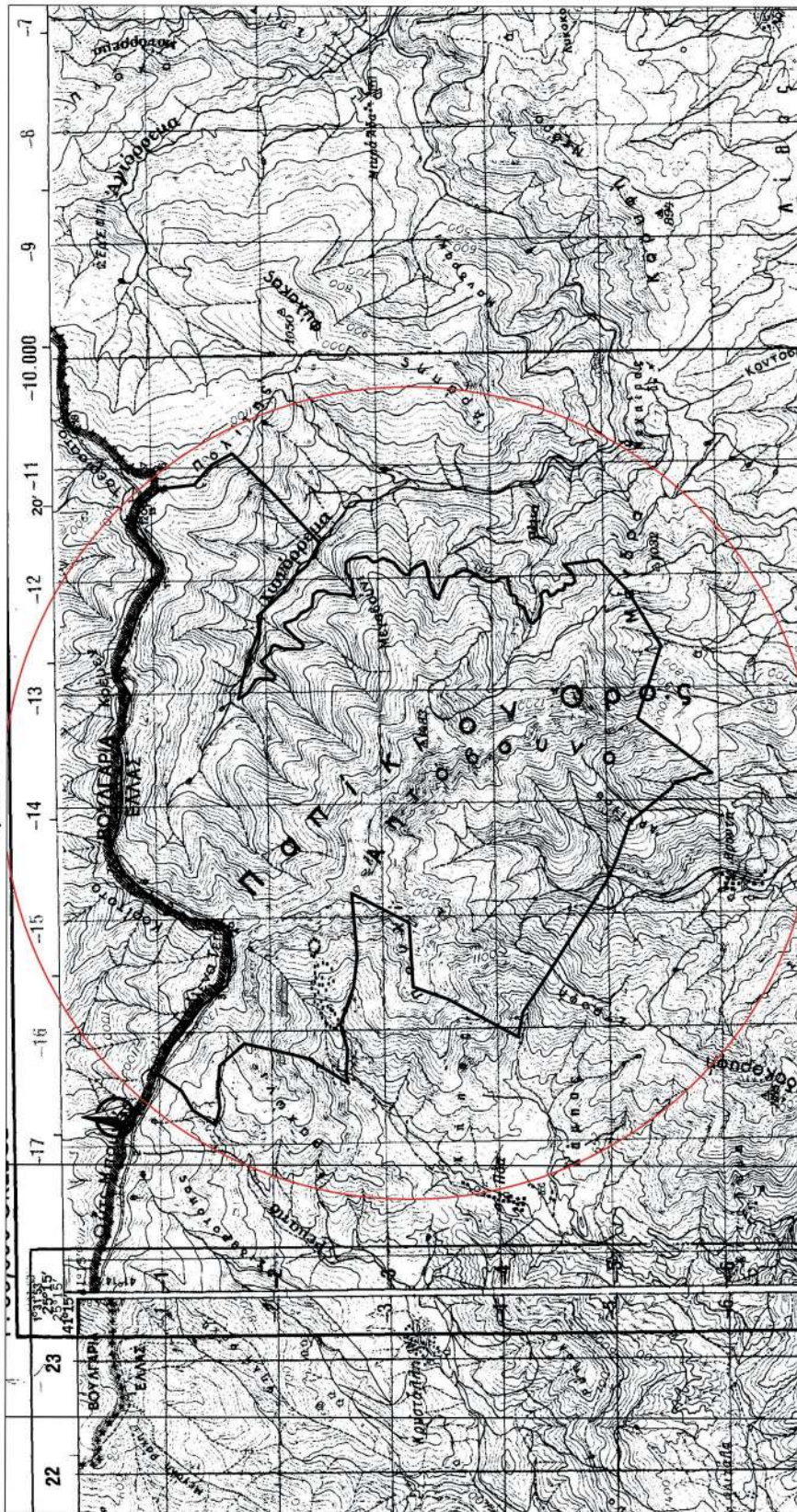
Θεσσαλονίκη-2023.
 Μ.Ε.Γ.Δ.

Ο Προϊστάμενος
 Επιθεώρησης Εφαρμογής Δασικής
 Πολιτικής Μακεδονίας - Θράκης

Δρ. Νικήτας Φραγκιασκάκης
 Δασολόγος

ΑΠΟΣΠΑΣΜΑ ΧΑΡΤΗ Γ.Υ.Σ. ΤΗΣ ΠΕΡΙΟΧΗΣ ΣΤΟ ΟΠΟΙΟ ΕΜΦΑΝΙΖΕΤΑΙ ΜΕ ΚΥΚΛΟ Η ΠΕΡΙΟΧΗ ΤΗΣ ΕΚΤΑΣΗΣ ΠΟΥ ΚΗΡΥΣΣΕΤΑΙ ΩΣ ΑΝΑΔΑΣΩΤΕΑ ΜΕ ΤΗΝ ΥΠ' ΑΡΙΘ. 92270 / 23-02-2023 ΑΠΟΦΑΣΗ ΓΕΝΙΚΟΥ ΓΡΑΜΜΑΤΕΑ ΔΑΣΩΝ

Κλίμακα 1: 50.000



ΕΘΝΙΚΟ ΤΥΠΟΓΡΑΦΕΙΟ
Για τεχνικούς λόγους στο σχεδιάγραμμα, από το ηλεκτρονικό αρχείο, έγινε σμίκρυνση κατά ποσοστό **81%**

Κομοτηνή - 02 - 2023 Ο Συντάκτης	Κουλούκης Νικόλαος Γεωτεχνικός Δασολόγος
Κομοτηνή - 02 - 2023 Η Αναπληρώτρια Προϊσταμένη της Δ/νσης Δασών Ροδόπης	Γκοτζαρίδου Μαρίνα MSc Γεωτεχνικός Δασολόγος
Θεσσαλονίκη-.....-2023 Μ.Ε.Γ.Δ.	Ο Προϊστάμενος Επιθεώρησης Εφαρμογής Δασικής Πολιτικής Μακεδονίας - Θράκης
	Δρ. Νικήτας Φραγκισκάκης Δασολόγος

MARINA GKOTZARIDOU
24.02.2023 14:54

Συνοδεύει και αποτελεί αναπόσπαστο μέρος της υπ' αριθμ./..... απόφασης του Γενικού Γραμματέα Δασών

ΠΙΝΑΚΑΣ ΣΥΝΤΕΤΑΓΜΕΝΩΝ

Table with 4 columns: α/α, X, Y, Απόσταση (μ.). Contains 80 rows of data.

Table with 4 columns: α/α, X, Y, Απόσταση (μ.). Contains 156 rows of data.

Table with 4 columns: α/α, X, Y, Απόσταση (μ.). Contains 15 rows of data.

Ε_ΑΑ 1 (157,158,159,...,169,170,157)=10825.85 τ.μ.

Table with 4 columns: α/α, X, Y, Απόσταση (μ.). Contains 17 rows of data.

Ε-ΑΑ 2 (171,172,173,...,181,182,171)=9289.29 τ.μ.

Table with 4 columns: α/α, X, Y, Απόσταση (μ.). Contains 18 rows of data.

Ε_ΑΑ 3 (183,184,185,...,191,192,183)=15043.80 τ.μ.

Table with 4 columns: α/α, X, Y, Απόσταση (μ.). Contains 19 rows of data.

Ε_ΑΑ 4 (193,194,195,...,204,205,193)=4591.86 τ.μ.

Ε αναδ = Εσυνολ. - ΑΑ 1 - ΑΑ 2 - ΑΑ 3 - ΑΑ 4 = =17342839.73 - 10825.85 - 9289.29 - 15043.80 - 4591.86 = 17303088.93 τ.μ.

Ε_Συνολικό (1,2,3,...,155,156,1)=17342839.73 τ.μ.

Κομοτηνή - 02 - 2023
Ο Συντάκτης

Κομοτηνή - 02 - 2023
Η Αναπληρώτρια Προϊσταμένη
της Δ/σης Δασών Ροδόπης

Θεσσαλονίκη-.....2023.
Μ.Ε.Γ.Δ.
Ο Προϊστάμενος
Επιθεώρησης Εφαρμογής Δασικής
Πολιτικής Μακεδονίας - Θράκης

Κουλτούκης Νικόλαος
Δασολόγος

Γκοτζαρίδου Μαρίνα
ΜSc Γεωτεχνικής Δασολόγος

Δρ. Νικήτας Φραγκισκάκης
Δασολόγος

Η απόφαση αυτή να δημοσιευθεί στην Εφημερίδα της Κυβερνήσεως.

Κομοτηνή, 23 Φεβρουαρίου 2023

Με εντολή Γενικού Γραμματέα Δασών
Ο Προϊστάμενος Επιθεώρησης Εφαρμογής
Δασικής Πολιτικής Μακεδονίας-Θράκης
ΝΙΚΗΤΑΣ ΦΡΑΓΚΙΣΚΑΚΗΣ

Αριθμ. 84285

(2)

Ανάκληση της υπ' αρ. 3649/19-10-2007 (Δ' 562) απόφασης κήρυξης ως αναδασωτέας για έκταση συνολικού εμβαδού 2.654,38 τ.μ., που βρίσκεται στην θέση «Ασφέλαχτος», της Τ.Κ. Αγίου Ηλίας, του Δήμου Ζαχάρως, της Π.Ε Ηλείας.

Ο ΓΕΝΙΚΟΣ ΓΡΑΜΜΑΤΕΑΣ ΔΑΣΩΝ
ΤΟΥ ΥΠΟΥΡΓΕΙΟΥ ΠΕΡΙΒΑΛΛΟΝΤΟΣ
ΚΑΙ ΕΝΕΡΓΕΙΑΣ

Έχοντας υπόψη:

1) Τις διατάξεις:

α. του άρθρου 117 παρ. 3 και του άρθρου 24 παρ. 1 του Συντάγματος της χώρας,

β. του ν. 998/1979 «Περί προστασίας των δασών και των δασικών εν γένει εκτάσεων της Χώρας» (Α' 289), όπως ισχύει σήμερα σύμφωνα με τον ν. 4280/2014 (Α' 159) και ειδικότερα τη διάταξη της παρ. 4 του άρθρου 44 του ν. 998/1979, όπως αυτή προστέθηκε με το άρθρο 36 του ν. 3698/2008 (Α' 198) και αντικαταστάθηκε με την παρ. 3 του άρθρου 35 του ν. 4280/2014,

γ. του π.δ. 32/2016 (Α' 46) περί ορισμού επιστημονικών κριτηρίων για την υπαγωγή εκτάσεων στις περιπτώσεις 1,2 και 5 του άρθρου 3 του ν. 998/1979,

δ. του ν. 3208/2003 (Α' 303),

ε. του ν. 4389/2016 (Α' 94), άρθρο 153, όπως τροποποίησε την παρ. 2 του άρθρου 13 του ν. 3889/2010 (Α' 182), στ. της παρ. 3 του δεύτερου άρθρου του ν. 4462/2017 (Α' 39), περί τροποποιήσεων και προσθηκών στον ν. 3889/2010, σύμφωνα με την οποία καθίσταται υποχρεωτική η εφαρμογή των προβλεπόμενων στο άρθρο 44, παρ. 4 του ν. 998/1979 ως ισχύει σήμερα.

2) Τις διατάξεις:

α. του ν. 4622/2019 «Επιτελικό κράτος: οργάνωση, λειτουργία και διαφάνεια της Κυβέρνησης, των κυβερνητικών οργάνων και της κεντρικής δημόσιας διοίκησης» όπως ισχύουν (Α' 133), της παρ. 3 του άρθρου 117 και της παρ. 1 του άρθρου 24 του Συντάγματος της χώρας,

β. του άρθρου 2 του ν. 4824/2021 (Α' 156), με το οποίο κυρώθηκε η από 13.8.2021 Π.Ν.Π.,

γ. των άρθρων 47 έως 55 του ν. 4915/2022 (Α' 63).

δ. του π.δ. 29/2022 (Α' 77) περί τροποποίησης του π.δ. 132/2017 (Α' 160).

3) Τις διατάξεις του ν. 3861/2010 «Ενίσχυση της διαφάνειας με την υποχρεωτική ανάρτηση νόμων και πράξεων των κυβερνητικών και αυτοδιοικητικών οργάνων στο διαδίκτυο «Πρόγραμμα Διαύγεια» και άλλες διατάξεις (Α' 112).

4) Την υπό στοιχεία ΥΠΕΝ/ΔΔΥ/48478/3594/16.5.2022 κοινή υπουργική απόφαση (Β' 241) δυνάμει της οποίας

ορίστηκε ο καθορισμός των διοικητικών λεπτομερειών μεταφοράς των δασικών υπηρεσιών, του αντίστοιχου προσωπικού και λοιπών θεμάτων της παρ. 5 του άρθρου τρίτου της από 13.8.2021 Π.Ν.Π η οποία κυρώθηκε με το άρθρο 2 του ν. 4824/2021 (Α' 156).

5) Την υπό στοιχεία ΥΠΕΝ/ΔΝΕΠ/83988/2740/25-08-2022 (Β' 4528) απόφαση περί εξουσιοδότησης υπογραφής.

6) Το υπό στοιχεία Γ39682/28.4.2015 έγγραφο του Εθνικού Τυπογραφείου για «Υποχρεωτική αποστολή εγγράφων για δημοσίευση στο Φύλλο της Κυβερνήσεως με χρήση τεχνολογιών πληροφορικής και επικοινωνιών και προηγούμενης ηλεκτρονικής υπογραφής».

7) Την υπ' αρ. 7104/13.1.2017 απόφαση Διευθυντή Δασών Π.Ε Ηλείας «Ανάρτηση Δασικού Χάρτη του συνόλου της Π.Ε Ηλείας εκτός από τους προ καποδιστριακού Ο.Τ.Α Πύργου και Λεχαινών».

8) Την υπ' αρ. 158577/1580/04.7.2017 εγκύκλιο του ΥΠΕΝ περί εφαρμογής των διατάξεων του ν. 4462/2017.

9) Τις υπ' αρ. 153373/441/22.02.2017 (ΑΔΑ: 61ΤΗ4653Π8-Ω7Θ) και 95099/5160/12.10.2021 (ΑΔΑ: ΨΠΠ653Π8-50Χ) εγκύκλιες διαταγές ΥΠΕΝ.

10) Τις διατάξεις και τη σχετική νομολογία περί ανάκλησης των διοικητικών πράξεων.

11) Την με υπ' αρ. 3649/19-10-2007 (Δ' 562) απόφαση για κήρυξη ως αναδασωτέας έκτασης

12) Την υπ' αρ. 489951/28-12-2022 αίτηση του Δεστούνη Ανδρέα του Αθανασίου και την υπ' αρ. 489963/28-12-2022 αίτηση του Δεστούνη Βασιλείου του Αθανασίου, με τις οποίες ζήτησαν την ανάκληση της 3649/19-10-2007 (Δ' 562) για την έκταση που χαρακτηρίστηκε ως ΑΑ/ΑΝ με την υπ' αρ. 812 και 813/30-09-2022 (Τμήματα 1, 2 και 3) απόφαση της 1ης Ε.Π.Ε.Α Ηλείας που έκρινε την έκταση ως ΑΑ/ΑΝ.

13) Την υπ' αρ. 28560/20-01-2023 πρόταση του Δασαρχείου Ολυμπίας με την εισήγηση του, Δασοπόνου Ανδρέα Μποτίλια του Δασαρχείου Ολυμπίας για μερική ανάκλησή της, για έκταση 2.654,38 τ.μ. στην θέση «Ασφέλαχτος», Τοπικής Κοινότητας Αγίου Ηλίας του Δήμου Ζαχάρως, της Π.Ε. Ηλείας.

14) Την σύμφωνη γνώμη της Διεύθυνσης Δασών Ηλείας.

15) Το γεγονός ότι από την εκτέλεση της παρούσας δεν προκαλείται δαπάνη σε βάρος του κρατικού προϋπολογισμού, αποφασίζουμε:

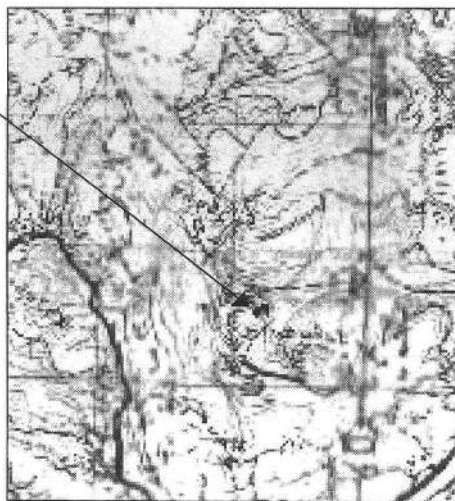
Την ανάκληση της υπ' αρ. 3649/19-10-2007 (Δ' 562) απόφασης κήρυξης ως αναδασωτέας για έκταση συνολικού εμβαδού 2.654,38 τ.μ., που βρίσκεται στην θέση «Ασφέλαχτος», της Τ.Κ. Αγίου Ηλίας, του Δήμου Ζαχάρως, της Π.Ε Ηλείας, καθώς η έκταση αυτή χαρακτηρίστηκε ως ΑΑ/ΑΝ και ως τούτου έχει απωλέσει την αιτιολογική της βάση και έχει εκδοθεί κατά πλάνη περι τα πραγματικά και νομικά δεδομένα.

Κατά τα λοιπά ισχύει η υπ' αρ. 649/19-10-2007 (Δ' 562) απόφαση κήρυξης αναδασωτέας έκτασης. Επιτρέπεται υποβολή κατ' αυτής αίτηση ακύρωσης στο Τριμελές Διοικητικό Εφετείο Πατρών μέσα σε προθεσμία (60) ημερών, που αρχίζει από την επομένη της δημοσίευσης ή της κοινοποίησης. Από την εφαρμογή των κανονιστικών διατάξεων της απόφασης αυτής δεν προκαλείται δαπάνη σε βάρος του κρατικού προϋπολογισμού σύμφωνα με το άρθρο 90 του Κώδικα Νομοθεσίας για την Κυβέρνηση και τα κυβερνητικά όργανα (π.δ. 63/2005, Α' 98).



ΕΛΛΗΝΙΚΗ ΔΗΜΟΚΡΑΤΙΑ
 ΥΠΟΥΡΓΕΙΟ ΠΕΡΙΒΑΛΛΟΝΤΟΣ & ΕΝΕΡΓΕΙΑΣ
 ΕΠΙΘΕΩΡΗΣΗ ΕΦΑΡΜΟΓΗΣ ΔΑΣΙΚΗΣ ΠΟΛΙΤΙΚΗΣ
 ΠΕΛ/ΜΗΣΟΥ, ΔΥΤ. ΕΛΛΑΔΟΣ & ΙΟΝΙΟΥ
 Δ/ΝΣΗ ΣΥΝΤΟΝΙΣΜΟΥ & ΕΠΙΘ/ΣΗΣ ΔΑΣΩΝ
 Δ/ΝΣΗ ΔΑΣΩΝ ΗΛΕΙΑΣ
 ΔΑΣΑΡΧΕΙΟ ΟΛΥΜΠΙΑΣ

ΧΑΡΤΗΣ ΠΡΟΣΑΝΑΤΟΛΙΣΜΟΥ
 Μερικής ανάκλησης της υπ' αριθμ.
 3649/19-10-2007 Απόφασης Γ.Γ. Π.Δ.Ε.
 ΚΛΙΜΑΚΑ 1:50.000

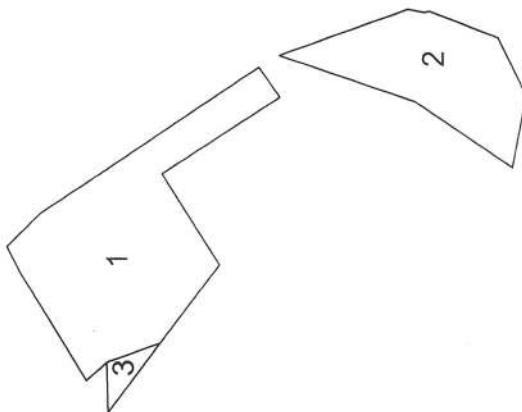


Προσαρτάται στην με αριθ. ...**94285/17-2-23** απόφαση

ΤΟΠΟΓΡΑΦΙΚΟ ΔΙΑΓΡΑΜΜΑ

Μερικής ανάκλησης της υπ' αριθμ. 3649/19-10-2007 αποφάσεως κήρυξης ως αναδασοαυτέας έκτασης του Γενικού Γραμματέα Περιφέρειας Δυτικής Ελλάδας (ΦΕΚ 562/Δ/02-11-2007) στην θέση "Ασφέλαχος" περιοχής Τ.Κ. Αγίου Ηλία, του Δήμου Ζαχάρως, Π.Ε. Ηλείας.
 Εμβαδό Τμημάτων(1+2+3) =2.654,38 Τ.Μ

ΚΛΙΜΑΚΑ 1:1.500



ΠΙΝΑΚΑΣ ΣΥΝΤΕΤΑΓΜΕΝΩΝ ΕΓΣΑ'87	
ΤΜΗΜΑ 1: 1689,38 τ.μ.	
A/A	X Ψ
1	295879,689 4142600,150
2	295912,513 4142550,185
3	295905,785 4142545,421
4	295888,641 4142572,375
5	295867,937 4142559,184
6	295850,215 4142572,882
7	295846,000 4142585,000
8	295841,998 4142589,726
9	295886,139 4142604,617
10	295872,225 4142607,752
ΤΜΗΜΑ 2: 897,03 τ.μ.	
A/A	X Ψ
1	295919,140 4142496,213
2	295906,020 4142489,917
3	295896,954 4142491,697
4	295889,992 4142493,065
5	295891,506 4142495,308
6	295904,714 4142514,865
7	295915,222 4142545,576
8	295925,703 4142516,513
9	295925,000 4142513,000
10	295925,198 4142511,615
ΤΜΗΜΑ 3: 67,97 τ.μ.	
A/A	X Ψ
1	295846,000 4142585,000
2	295850,215 4142572,882
3	295834,872 4142584,741

ΘΕΩΡΗΘΗΚΕ

Πάτρα - 2023
 Ο Ε.Ε.Δ.Π.-Π.Δ.Ε.&Ι

ΝΙΚΙΤΑΣ ΜΑΖΙΣ
 17.02.2023 12:10

Νικήτας Μάζης
 Δασολόγος MSc

Κρέστενα 16-01-2023

Ο Δασάρχης Ολυμπίας α.α.

ΔΙΜΗΤΡΙΟΣ ΚΩΝΣΤΑΝΤΟΠΟΥΛΟΣ
 16.01.2023 11:36

Δημήτριος Κωνσταντόπουλος
 Δασολόγος με Α' Βαθμό

Ο Συντάκτης

ANDREAS BOTI LIAS
 16.01.2023 10:23

Ανδρέας Μποτίλιας
 Δασοπόνος

ΕΘΝΙΚΟ ΤΥΠΟΓΡΑΦΕΙΟ
 Για τεχνικούς λόγους στο σχεδιάγραμμα,
 από το ηλεκτρονικό αρχείο, έγινε σμίκρυνση κατά ποσοστό **92%**

Η απόφαση αυτή να δημοσιευθεί στην Εφημερίδα της Κυβερνήσεως.

Πάτρα, 17 Φεβρουαρίου 2023

Με εντολή Γενικού Γραμματέα Δασών
Ο Προϊστάμενος της Επιθεώρησης Εφαρμογής
Δασικής Πολιτικής Πελοποννήσου, Δυτικής
Ελλάδας και Ιονίου

ΝΙΚΗΤΑΣ ΜΑΖΗΣ

Αριθμ. 84296

(3)

Μερική ανάκληση λόγω νομικής αιτίας της υπ' αρ. 3647/19-10-2007 (Δ' 562) απόφασης κήρυξης ως αναδασωτέας, λόγω πυρκαγιάς, συνολικού εμβαδού 17.535,12 τ.μ. που εμφανίζονται στον θεωρημένο δασικό χάρτη, ο οποίος έχει αναρτηθεί ως ΔΑ/ΑΝ4, (λόγω οριστικών παραχωρητηρίων) στην Τ.Κ. Μηλεών του Δήμου Αρχαίας Ολυμπίας της Π.Ε. Ηλείας.

Ο ΓΕΝΙΚΟΣ ΓΡΑΜΜΑΤΕΑΣ ΔΑΣΩΝ
ΤΟΥ ΥΠΟΥΡΓΕΙΟΥ ΠΕΡΙΒΑΛΛΟΝΤΟΣ
ΚΑΙ ΕΝΕΡΓΕΙΑΣ

Έχοντας υπόψη:

1. Τις διατάξεις της παρ. 1 του άρθρου 24 και της παρ. 3 του άρθρου 117 του Συντάγματος της Ελλάδας.
2. Τις διατάξεις του ν. 3200/1955 «Περί διοικητικής αποκεντρώσεως» (Α' 97).
3. Τις διατάξεις της παρ. 2 του άρθρου 2 του ν. 4824/2021 (Α' 156), με το οποίο κυρώθηκε η από 13-08-2021 Πράξη Νομοθετικού Περιεχομένου «Έκτακτα μέτρα για την αποτελεσματική προστασία και την ταχεία αποκατάσταση του φυσικού περιβάλλοντος, την άμεση στήριξη των πληγέντων από τις πυρκαγιές Ιουλίου/Αυγούστου 2021 και συναφείς διατάξεις» (Α' 143).
4. Τις διατάξεις των άρθρων 47 έως 55 του ν. 4915/2022 (Α' 63)
5. Το π.δ. 6/2022 «Σύσταση και μετονομασία Γενικών Γραμματειών, σύσταση Ειδικής Γραμματείας, μεταφορά υπηρεσιών και αρμοδιοτήτων (Β' 17).
6. Το π.δ. 29/2022 «Τροποποίηση του π.δ. 132/ 2017 "Όργανισμός Υπουργείου Περιβάλλοντος και Ενέργειας (Υ.Π.ΕΝ.)" (Α' 160)» (Α' 77).
7. Την υπό στοιχεία ΥΠΕΝ/ΔΔΥ/50878/3749/20-05-2022 (ΨΓΒΩ4653Π8-ΩΧ6) εγκύκλιο του ΥΠΕΝ.
8. Την υπό στοιχεία ΥΠΕΝ/ΔΔΥ/48478/3594/16-05-2022 κοινή υπουργική απόφαση «Καθορισμός των διοικητικών λεπτομερειών μεταφοράς των δασικών υπηρεσιών, του αντίστοιχου προσωπικού και λοιπών θεμάτων της παρ. 5 άρθρου τρίτου της από 13-08-2021 Πράξης Νομοθετικού Περιεχομένου (Α' 143), η οποία κυρώθηκε με το άρθρο 2 του ν. 4824/2021 (Α' 156)» (Β' 2415).
9. Τις διατάξεις των παρ. 1 των άρθρων 37, 38, και των παρ. 1 και 3 του άρθρου 41 του ν. 998/1979 «Περί προστασίας δασών και δασικών εν γένει εκτάσεων της Χώρας» (Α' 289), όπως αντικαταστάθηκαν από τις διατά-

ξεις της παρ. 1 του άρθρου 35 του ν. 4280/2014 (Α' 159) και όπως τροποποιήθηκαν και προστέθηκαν (παρ. 4 του άρθρου 52 του ν. 4280/2014) με τις διατάξεις του άρθρου 32 του ν. 4342/2015 (Α' 143).

10. Τις διατάξεις του άρθρου 120 του ν. 1892/1990 «Για τον εκσυγχρονισμό και την ανάπτυξη και άλλες διατάξεις» (Α' 101).

11. Τις υπ' αρ. 160417/1180/08-07-1980 και 182447/3049/24-09-1980 διαταγές του Υπουργείου Γεωργίας.

12. Τις διατάξεις του ν. 998/1979 και ειδικότερα του άρθρου 10 και των παρ. 3 και 4 του άρθρου 44 όπως προστέθηκαν με το άρθρο 36 του ν. 3698/2008 (Α' 198).

13. Το άρθρο 74 του ν. 4986/2022 (Α' 204).

14. Την υπ' αρ. 22536/11-02-2022 (ΑΔΑ: ΨΟΟΕΟΡ1Φ-Δ3Χ) απόφαση αναμόρφωσης του δασικού χάρτη Π.Ε. Ηλείας.

15. Την υπ' αρ. 3647/19-10-2007 (Δ' 562) απόφαση κηρύξεως αναδασωτέας έκτασης.

16. Την υπ' αρ. 216056/1746/13-10-2011 εγκύκλιο του ΥΠΕΚΑ.

17. Τις διατάξεις και την σχετική νομολογία περί ανάκλησης των διοικητικών πράξεων, καθώς και την 95099/5160/12-10-2021 (ΑΔΑ: ΨΠΙΨ4653Π8-50Χ).

18. Την υπ' αρ. 4462/28-03-2017 (Α' 39) της παρ. 3 άρθρο δεύτερο.

19. Την υπ' αρ. 15337/441/22-02-2017 ΥΠ.ΠΕ. και ΕΝ.

20. Την υπ' αρ. 177804/12-10-2016 θεώρηση δασικού χάρτη που αναρτήθηκε με την υπ' αρ. 7104/13-01-2017 (ΑΔΑ: 7ΞΡΖΟΡ1Φ-0ΥΥ) απόφαση Διευθυντή Δασών Ηλείας «Ανάρτηση δασικού χάρτη του συνόλου της Π.Ε. Ηλείας εκτός των προ Καποδιστριακών ΟΤΑ: Πύργου και Λεχαιών και πρόσκληση για υποβολή αντιρρήσεων κατά τού περιεχομένου του», όπως τροποποιήθηκε με την υπ' αρ. 27084/12-02-2021 (ΑΔΑ: ΨΛ0ΑΟΡ1Φ-ΕΑ8) απόφαση Διεύθυνσης Δασών Ηλείας σύμφωνα με τις διατάξεις των άρθρων 48 και 50 του ν. 4685/2020, με κατηγορία κάλυψης ΑΑ/ΑΝ.

21. Την υπό στοιχεία ΥΠΕΝ/ΔΝΕΠ/83988/2740/25-08-2022 (Β' 4528) απόφαση του Υπουργού, του Υφυπουργού Περιβάλλοντος και Ενέργειας και του Γενικού Γραμματέα Δασών του Υπουργείου Περιβάλλοντος και Ενέργειας.

22. Την υπ' αρ. 19992/16-01-2023 πρόταση του Δασαρχείου Πύργου, καθώς και την ταυτάριθμη εισήγηση του Αθανασίου Κουή, Δασολόγου του Δασαρχείου Πύργου για μερική ανάκληση, για έκταση εμβαδού 17.535,12 τ.μ.

23. Την σύμφωνη γνώμη της Διεύθυνσης Δασών Ν. Ηλείας.

24. Το γεγονός ότι από την εκτέλεση της παρούσας δεν προκαλείται δαπάνη σε βάρος του κρατικού προϋπολογισμού, αποφασίζουμε:

Ανακαλούμε μερικώς λόγω νομικής αιτίας την υπ' αρ. 3647/19-10-2007 (Δ' 562) απόφαση κήρυξης αναδασωτέας, για την συνολική έκταση εμβαδού 17.535,12 τ.μ. που εμφανίζεται στον θεωρημένο δασικό χάρτη, και χαρακτηρίστηκε ως ΔΑ/ΑΝ4 και ως εκ τούτου έχει απωλέσει την αιτιολογική τους βάση και έχει εκδοθεί κατά πλάνη περί τα πραγματικά και νομικά δεδομένα. Η έκταση εμβαδού 17.535,12 τ.μ φαίνεται στο προσαρτημένο τοπογραφικό διάγραμμα κλίμακας 1:10.000, το οποίο αποτελεί αναπόσπαστο μέρος της.

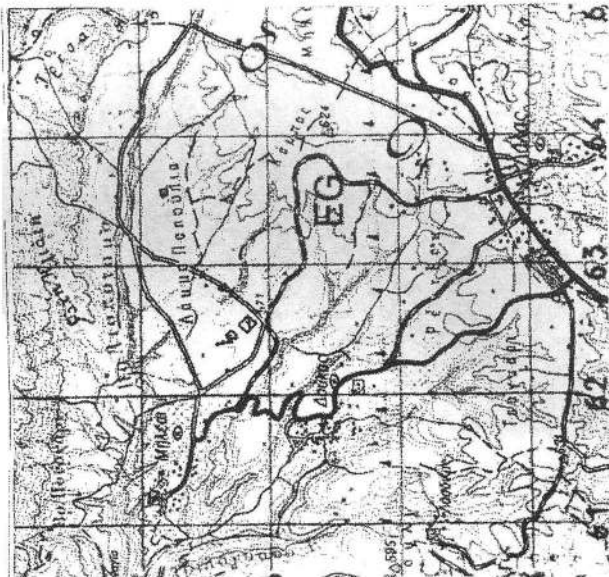
Κατά τα λοιπά ισχύει η υπ' αρ. 3647/19-10-2007 (Δ' 562) απόφαση κήρυξης αναδασωτέας έκτασης. Επιτρέπεται υποβολή κατ' αυτής αίτηση ακύρωσης στο Τριμελές Διοικητικό Εφετείο Πατρών μέσα σε προθεσμία (60) ημερών, που αρχίζει από την επομένη της δημοσίευσης ή

της κοινοποίησης. Από την εφαρμογή των κανονιστικών διατάξεων της απόφασης αυτής δεν προκαλείται δαπάνη σε βάρος του κρατικού προϋπολογισμού σύμφωνα με το άρθρο 90 του Κώδικα Νομοθεσίας για την Κυβέρνηση και τα κυβερνητικά όργανα (π.δ. 63/2005, Α' 98).



ΕΛΛΗΝΙΚΗ ΔΗΜΟΚΡΑΤΙΑ
ΥΠΟΥΡΓΕΙΟ ΠΕΡΙΒΑΛΛΟΝΤΟΎ & ΕΝΕΡΓΕΙΑΣ
ΕΠΙΘ. ΕΦΑΡΜΟΓΗΣ ΔΑΣΙΚΗΣ ΠΟΛΙΤΙΚΗΣ
ΠΕΛ/ΝΗΣΟΥ ΔΥΤ. ΕΛΛΑΔΑΣ & ΙΟΝΙΟΥ
Δ/ΝΣΗ ΔΑΣΩΝ ΗΛΕΙΑΣ
ΔΑΣΑΡΧΕΙΟ ΠΥΡΓΟΥ

ΧΑΡΤΗΣ ΠΡΟΣΑΝΑΤΟΛΙΣΜΟΥ
Θέση εκτάσεως προς ανάκλιση κτηρύξεως
ως αναδασωτέας
ΚΛΙΜΑΚΑ 1:50.000



Ανήκει στην με αριθ. 84296 / 17-2-23 απόφαση

ΤΟΠΟΓΡΑΦΙΚΟ ΔΙΑΓΡΑΜΜΑ
Εκτάσεως συνολικού εμβαδού 17.535,12 τ.μ. (1+2+3+4+5) Τ. Κ. Μηλέας, Δήμου Αρχ. Ολυμπίας για τις οποίες προτείνεται η ανάκλιση της αναδασωτής καθ' ότι αποτελούν τμήματα μεγαλύτερης έκτασης που κτηρύχθηκε αναδασωτέα από πορκαριά με την υπ' αριθ. 3647/19-10-2007 Απόφαση Γενικού Γραμματέα Περιφέρειας Δυτικής Ελλάδος (ΦΕΚ 562/Δ/02-11-2007), λόγω εκδόσεως οριστικού τίτλου παραχωρητηρίου (ΑΝ/ΔΑ4).

ΚΛΙΜΑΚΑ 1:10.000



ΕΘΝΙΚΟ ΤΥΠΟΓΡΑΦΕΙΟ
Για τεχνικούς λόγους στο σχεδιάγραμμα, από το ηλεκτρονικό αρχείο, έγινε σμίκρυνση κατά ποσοστό **90%**

ΘΕΩΡΗΘΗΚΕ

Πάτρα
Ο Επιθεωρητής Εφαρμογής
Δασικής Πολιτικής(Π.Δ.Ε&Ι.)

ΝΙΚΙΤΑΣ ΜΑΖΙΣ
17.02.2023 12:23

Ο Δασάρχης

PANAGIOTIS LATTAS
16.01.2023 13:11

Ο Συντάκτης

ATHANASIOS KOUIS
16.01.2023 12:35

Ανήκει στην με αριθ. 84296/12-2-23 απόφαση

ΠΙΝΑΚΑΣ ΣΥΝΤΕΤΑΓΜΕΝΩΝ (ΕΓΣΑ 87)		
ΤΜΗΜΑ 1		
Εμβαδού = 2.548,75 τ.μ.		
α/α	X (m)	Y (m)
0	299059,15	4178500,53
1	299014,08	4178492,95
2	298989,46	4178533,49
3	299018,47	4178543,14
4	299036,88	4178546,58
5	299047,64	4178548,14

ΠΙΝΑΚΑΣ ΣΥΝΤΕΤΑΓΜΕΝΩΝ (ΕΓΣΑ 87)		
ΤΜΗΜΑ 2		
Εμβαδού = 436,67 τ.μ.		
α/α	X (m)	Y (m)
0	298382,93	4178219,20
1	298363,50	4178217,95
2	298363,50	4178218,00
3	298366,50	4178232,00
4	298366,00	4178242,00
5	298362,00	4178253,00
6	298355,76	4178259,94
7	298355,75	4178259,94
8	298355,99	4178260,25
9	298361,23	4178267,08

ΠΙΝΑΚΑΣ ΣΥΝΤΕΤΑΓΜΕΝΩΝ (ΕΓΣΑ 87)		
ΤΜΗΜΑ 3		
Εμβαδού = 1.980,61 τ.μ.		
α/α	X (m)	Y (m)
0	298299,79	4178078,62
1	298274,60	4178056,35
2	298272,30	4178058,99
3	298266,69	4178065,45
4	298244,35	4178094,50
5	298243,38	4178099,69
6	298245,34	4178105,12
7	298249,17	4178111,75
8	298266,06	4178124,75
9	298276,24	4178110,83
10	298296,42	4178083,23
11	298298,29	4178080,67

ΠΙΝΑΚΑΣ ΣΥΝΤΕΤΑΓΜΕΝΩΝ (ΕΓΣΑ 87)		
ΤΜΗΜΑ 4		
Εμβαδού = 8.968,31 τ.μ.		
α/α	X (m)	Y (m)
0	297936,48	4177892,84
1	297916,41	4177914,19
2	297929,42	4177928,35
3	297943,44	4177943,68
4	297979,16	4177978,09
5	298043,37	4177910,35
6	298047,96	4177905,51
7	298041,70	4177899,48
8	298011,94	4177870,83
9	297984,92	4177841,34
10	297978,43	4177848,24

ΠΙΝΑΚΑΣ ΣΥΝΤΕΤΑΓΜΕΝΩΝ (ΕΓΣΑ 87)		
ΤΜΗΜΑ 5		
Εμβαδού = 3.600,78 τ.μ.		
α/α	X (m)	Y (m)
0	297857,98	4178048,68
1	297875,30	4178061,97
2	297902,28	4178079,68
3	297931,75	4178042,37
4	297936,85	4178030,28
5	297935,89	4178025,52
6	297899,94	4178002,70
7	297881,77	4177993,22
8	297878,50	4178007,50
9	297878,00	4178026,50
10	297878,50	4178037,50
11	297878,50	4178039,50
12	297878,00	4178040,00
13	297875,50	4178040,50
14	297847,83	4178037,39

ΘΕΩΡΗΘΗΚΕ

Πάτρα
Ο Επιθεωρητής Εφαρμογής
Δασικής Πολιτικής (Π.Δ.Ε&Ι.)

ΝΙΚΙΤΑΣ ΜΑΖΙΣ
17.02.2023 12:22

Ο Δασάρχης

PANAGIOTIS LATTAS
16.01.2023 13:13

Ο Συντάκτης

ATHANASIOS KOUIS
16.01.2023 12:37

Η απόφαση αυτή να δημοσιευθεί στην Εφημερίδα της Κυβερνήσεως.

Πάτρα, 17 Φεβρουαρίου 2023

Με εντολή Γενικού Γραμματέα Δασών
Ο Προϊστάμενος της Επιθεώρησης Εφαρμογής
Δασικής Πολιτικής Πελοποννήσου, Δυτικής Ελλάδας και Ιονίου
ΝΙΚΗΤΑΣ ΜΑΖΗΣ