Signature Not Verified
Digitally signed by Theodoros Moumouris
Date: 2010.11.15 12:04:36 EET
Reason: Signed PDF (embedded)
Location: Athens, Ethniko Typografio

ΕΦΗΜΕΡΙΣ ΤΗΣ ΚΥΒΕΡΝΗΣΕΩΣ

ΤΗΣ ΕΛΛΗΝΙΚΗΣ ΔΗΜΟΚΡΑΤΙΑΣ

ΤΕΥΧΟΣ ΤΕΤΑΡΤΟ **Αρ. Φύλλου 587**

3 Νοεμβρίου 2010

ΑΠΟΦΑΣΕΙΣ

Αριθμ. 32785/16492

Καθορισμός οριογραμμής αιγιαλού, στη παραλία Τ.Δ. Καμαρίου του Δήμου Ξυλοκάστρου.

Ο ΓΕΝΙΚΟΣ ΓΡΑΜΜΑΤΕΑΣ ΠΕΡΙΦΕΡΕΙΑΣ ΠΕΛΟΠΟΝΝΗΣΟΥ

Έχοντας υπόψη:

1. Τις διατάξεις του Ν. 3200/55 «Περί διοικητικής αποκεντρώσεως» όπως αυτές τροποποιήθηκαν, συμπληρώθηκαν και ισχύουν σήμερα.

2. Τις διατάξεις της παραγρ. 21 άρθρου 46 Ν. 3220/04 (ΦΕΚ 15 τ.Α΄/28-1-2004) «Μεταβίβαση αρμοδιοτήτων του Υπουργού Οικονομίας και Οικονομικών στον Γενικό Γραμματέα της Περιφέρειας».

3. Την απόφαση Υπουργού Οικ/μίας και Οικ/κών αριθμ. 1063649/790/Α0006/3-8-2004, αναφορικά με καταγραφή-διοικητική κωδικοποίηση των αρμοδιοτήτων σε θέματα Υπηρεσιών Υπουργείου Οικ/μίας και Οικ/κών, που περιέρχονται στους Γενικούς Γραμματείς Περιφερειών, κατά τις διατάξεις της παραγρ. 21 άρθρου 46 Ν. 3220/04.

4. Τις διατάξεις του Ν. 2971/2001 (ΦΕΚ 285 τ.Α'/19-12-2001) «Αιγιαλός, παραλία και άλλες διατάξεις», όπως τροποποιήθηκαν, συμπληρώθηκαν και ισχύουν, ιδίως των άρθρων 3 και 5 αυτού.

5. Την από 17-6-2010 έκθεση Επιτροπής (άρθρου 3 παρ. 1 του Ν.2971/01) η οποία καθόρισε τα όρια του αιγιαλού, στη παραλία Τ. Δ. Καμαρίου του Δ. Ξυλοκάστρου Ν. Κορινθίας και το από Σεπτέμβριο 2006 τοπογραφικό διάγραμμα, που συντάχθηκε από τον Καπετανάκη Χ., Τοπογράφο μηχ/κό, σε κλίμακα 1:500, σε -4- πινακίδες και θεωρήθηκε στις 15-9-2006, από τον Δ/ντή Τεχνικών Υπηρεσιών Δ. Ξυλοκάστρου, Ιωάννου Α., το οποίο (διάγραμμα) συνοδεύει την έκθεση της προαναφερόμενης Επιτροπής.

6. Την, με προϋποθέσεις, σύμφωνη γνώμη του Γ.Ε.Ν., όπως διατυπώθηκε στα έγγραφα του αριθμ. Φ. 544.5/512/09/Σ.6959/23-7-2009 και Φ. 544.5/241/10/Σ.6129/29-3-2010, οι οποίες εκπληρώθηκαν, αποφασίζουμε:

Επικυρώνουμε την από 17-6-2010 έκθεση Επιτροπής (άρθρου 3 παρ. 1 του Ν.2971/01) καθώς και το από Σεπτέμβριο 2006 τοπογραφικό διάγραμμα, που συντάχθηκε από τον Καπετανάκη Χ., Τοπογράφο μηχ/κό, σε κλίμακα 1:500, σε -4- πινακίδες θεωρήθηκε στις 15-9-2006, από τον Δ/ντή Τεχνικών Υπηρεσιών Δ. Ξυλοκάστρου, Ιωάννου Α., το οποίο (διάγραμμα) συνοδεύει την έκθεση της προαναφερόμενης Επιτροπής, επί του οποίου (διαγράμματος) η πιο πάνω Επιτροπή καθόρισε με κόκκινη, συνεχή, πολυγωνική γραμμή και υπό τα στοιχεία (7, 8, 9, ..., 38) την οριογραμμή του αιγιαλού, στη παραλία Τ.Δ. Καμαρίου του Δήμου Ξυλοκάστρου Ν. Κορινθίας.

Η απόφαση αυτή μαζί με την έκθεση της Επιτροπής και το τοπογραφικό διάγραμμα, που προαναφέραμε, να δημοσιευθεί στην Εφημερίδα της Κυβερνήσεως.

Τρίπολη, 1 Οκτωβρίου 2010

Ο Γενικός Γραμματέας Περιφέρειας
ΦΩΤΗΣ ΧΑΤΖΗΜΙΧΑΛΗΣ

ΕΚΘΕΣΗ ΕΠΙΤΡΟΠΗΣ ΚΑΘΟΡΙΣΜΟΥ ΟΡΙΩΝ ΑΙΓΙΑΛΟΥ, ΠΑΡΑΛΙΑΣ & ΠΑΛΑΙΟΥ ΑΙΓΙΑΛΟΥ ΣΤΟ Δ. Δ. ΚΑΜΑΡΙΟΥ, ΔΗΜΟΥ ΞΥΛΟΚΑΣΤΡΟΥ

Κόρινθος, σήμερα 17η-6-2010, ημέρα Πέμπτη, συνέρχεται η Επιτροπή αρθρ. 100 Π.Δ. 284/88 «περί καθορισμού ορίων αιγιαλού και παραλίας και θέσεων αμμοληψίας» όπως τροποποιήθηκε από το άρθρο 3 παραγρ. 1 Ν.2971/01, στο κατάστημα της Κτηματικής Υπηρεσίας Ν. Κορινθίας, αποτελούμενη από τους :

(α). Καράμπελα Ν., Προϊστάμενο της Κτηματικής Υπηρεσίας, ως Πρόεδρο,

(β). Ιωαννίδη Δ., Αγρ.-Τοπογράφο μηχ/κό, υπάλληλο της Κτηματικής Υπηρεσίας, αναπληρ. του τακτικού μέλους,

(γ). Χαμέτη Π., Πλωτάρχη Λ.Σ., Λιμενάρχη Κορίνθου,

(δ). Βασιλείου Μ., Αρχ/να μηχανικό, Δ/ντρια της Δ/νσης ΧΩ.ΠΟ.ΠΕ. της Νομαρχιακής Αυτ/σης Ν. Κορινθίας και

(ε). Αθανασούλη Ι., Πολιτικό μηχ/κό, υπάλληλο της Δ/νσης ΠΕ.ΧΩ.Πελ/σου, αναπληρ., του τακτικού μέλους κωλυομένου, προκειμένου να καθορίσει τις οριογραμμές αιγιαλού-παραλίας, στη παραλία του Δ.Δ.Καμαρίου, του Δ. Ξυλοκάστρου.

Η Επιτροπή, αφού έλαβε υπόψη:

1. Την με αριθμ. πρωτ. 16906/18-11-2005, αίτηση του Δήμου Ξυλοκάστρου.

2. Το από Σεπτέμβριο 2006 τοπογραφικό διάγραμμα, που συντάχθηκε από τον Καπετανάκη Χ., Τοπογράφο μηχ/κό, σε κλίμακα 1:500, σε -4- πινακίδες και θεωρήθηκε στις 15-9-2006, από τον Δ/ντή Τεχνικών Υπηρεσιών Δ. Ξυλοκάστρου, Ιωάννου Α.

3. Τις διατάξεις του Ν.2971/01 «Αιγιαλός, παραλία και άλλες διατάξεις» όπως αυτός τροποποιήθηκε, συμπληρώθηκε και ισχύει καθώς και τη σχετική Διοικητική και Δικαστηριακή Νομολογία.

4. Την απόφαση Νομάρχη Κορινθίας αριθμ. 11502/7-8-1980 (ΦΕΚ δημοσ. αριθμ. 471/Δ/27-8-1980) «Περί επικυρώσεως εκθέσεως και διαγράμματος καθορισμού ορίων αιγιαλού και παραλίας στη θέση «Αραχωβίτικα» κοινότητας Καμαρίου, Ν. Κορινθίας» με την οποία έγινε διοικητικός καθορισμός των ορίων αιγιαλού-παραλίας, ανατολικά της ως άνω θέσης, στην οποία αιτείται ο καθορισμός.

5. Την γνωμοδότηση της Ολομέλειας του Νομικού Συμβουλίου του Κράτους αριθμ. 571/2000, η οποία έγινε αρμόδια αποδεκτή, σύμφωνα με την οποία η Διοίκηση δύναται να μην δημιουργήσει παραλία και αν ακόμη διαπιστούται ότι δεν εξυπηρετούνται οι σκοποί του νόμου, αν στη συγκεκριμένη περίπτωση διαπιστωθεί αιτιολογημένα ότι συντρέχει πραγματικός ή νομικός λόγος για κάτι τέτοιο.

6. Το γεγονός ότι για τον καθορισμό οριογραμμής παραλίας, μέχρι τη γραμμή δόμησης, κατά τη διαδικασία της παραγράφου 5 του άρθρου 7 του Ν.2971/2001 απαιτείται ο προηγούμενος προσδιορισμός της γραμμής δόμησης που νομίμως έχει διαμορφωθεί από την αρμόδια ΔΙ.ΠΕ.ΧΩ. και το ότι αυτός ο προσδιορισμός θα απαιτήσει υπέρμετρα μεγάλο χρονικό διάστημα, καθώς θα πρέπει να ελεγχθούν μία προς μία όλες οι οικοδομές σε συνδυασμό με τις οικοδομικές άδειες που έχουν εκδοθεί, ενέργεια που προϋποθέτει συνεργασία υπηρεσιών και αποκλειστική απασχόληση υπαλλήλων, οι οποίοι εκ των πραγμάτων δεν διατίθενται.

7. Το γεγονός ότι ακόμη και στην περίπτωση που δεν καθοριζόταν ζώνη παραλίας μέχρι τη γραμμή δόμησης, η ζώνη παραλίας δεν θα μπορούσε να απαλλοτριωθεί και να αποδοθεί σε κοινή χρήση πριν την καταγραφή και αποζημίωση των επικείμενων κατασκευών (περιτοιχίσεων, διαμορφώσεων αύλειων χώρων, βοηθητικών κτισμάτων, κλπ.) οι οποίες καταλαμβάνουν σχεδόν στο σύνολο τους την παράκτια ζώνη.

8. Το ότι μετά την κατασκευή των έργων ανάπλασης και προστασίας της ακτής, θα δημιουργηθούν νέα γήπεδα από τα κρηπιδώματα των έργων αυτών, οπότε με τον τρόπο αυτό θα δημιουργηθεί κοινόχρηστη ζώνη στην ακτή και θα υλοποιηθούν κατ' ουσία οι σκοποί της παραγράφου 3 του άρθρου 2 του Ν. 2971/2001.

9. Το ότι σύμφωνα με το άρθρο 8 του Ν.2971/2001, δεν μπορεί να δοθεί άδεια για την κατασκευή των ως άνω έργων, αν προηγουμένως δεν καθοριστούν τα όρια αιγιαλού και παραλίας.

10. Το ότι, σύμφωνα με την παράγραφο 1 (στ) του άρθρου 9 του Ν.2971/2001 και την παράγραφο 2 του άρθρου 4 της ΚΥΑ αριθμ. 1089532πε/8205πε/Β0010/20-4-2005 (ΦΕΚ 595/Β/2005) τα νόμιμα τεχνικά έργα που θα κατασκευαστούν, διαμορφώνουν την ακτή και λαμβάνονται υπόψη κατά τον καθορισμό του αιγιαλού, η οριογραμμή του οποίου χαράσσεται πλέον στη νέα διαμορφωμένη κατάσταση της ακτής, συνεπώς δικαιολογείται ο επανακαθορισμός των ορίων αιγιαλού, παραλίας και ο καθορισμός παλαιού αιγιαλού, μετά την ολοκλήρωση των έργων ανάπλασης και προστασίας.

11. Τα έγγραφα του Γ.Ε.Ν. αριθμ.Φ.544.5/512/09/Σ.6959/23-7-2009, με το παρέχεται η, υπό προϋποθέσεις, σύμφωνη γνώμη του καθώς επίσης και το αριθμ. Φ.544.5/241/10/Σ.6129/29-3-2010,, με το οποίο εμμένει στα όσα αναφέρονται στο προαναφερόμενο.

12. Το άρθρο 24 του Ν. 1337/83 «Δρόμοιπρος τις ακτές».

μετέβη επί τόπου και διαπίστωσε ότι:

(α) Αναφορικά με τη γεωμορφολογία του εδάφους:

(i) Η μορφολογία της ακτής – η κλίση της οποίας είναι χαμηλή – καλύπτεται από άμμο και κροκάλες ακτών.

(ii) Στο δυτικό άκρο της ακτής, έχουν τοποθετηθεί φυσικοί ογκόλιθοι, ακανόνιστου σχήματος, προφανώς για την αναχαίτιση της δράσης των κυματισμών, αφού στο μεγαλύτερο τμήμα της ακτής, παρατηρείται διάβρωση,

(iii) Μικρά τεχνικά έργα, οικοδομικής φύσεως (ήτοι κλίμακες από σκυρόδεμα, διαστρώσεις κλπ.) παρατηρούνται σχεδόν στο μεγαλύτερο τμήμα της ακτής, έμπροσθεν των ιδιοκτησιών,

(β) Της ακτής συνέχονται εκτάσεις εντός οικισμού προϋφιοτάμενου του 1923, πυκνά δομημένες, με κύρια χρήση «Κατοικία» κλπ. (σχετ. η απόφαση Νομάρχη Κορινθίας αριθμ. 4064/1978).

(γ) Αποσπασματικά στην ακτή, φύονται αλμυρίκια.

(δ) Στην περιοχή δεν εντοπίστηκαν παράκτιοι φυσικοί πόροι.

(ε) Λόγω της θέσεως και του προσανατολισμού της, η περιοχή προσβάλλεται κυρίως από ανέμους που πνέουν από Β-ΒΑ διευθύνσεις και κατά τους χειμερινούς μήνες αναπτύσσονται ισχυροί άνεμοι εντάσεως 7-9 Bf, οι οποίοι δημιουργούν κύματα ύψους 1,50 μέτρου περίπου, σύμφωνα με το έγγραφο Λιμεναρχείου Κορίνθου αριθμ. 8222/02/06/27-9-2006.

(στ) Η μορφολογία του πυθμένα είναι προέκταση της μορφολογίας της ξηράς. Έτσι σε απόσταση 500 μέτρων, από την ακτή, το βάθος κυμαίνεται από 100 μέτρα στο δυτικό σημείο έως 50 μέτρα, στο ανατολικό, ενώ βορειότερα, σε απόσταση 1.500 μέτρων περίπου, φθάνει τα 200 μέτρα.

Τέλος, ο βυθός καλύπτεται αρχικά από κροκάλες και χαλίκια και εν συνεχεία από λεπτή άμμο.

(ζ) Το ανάπτυγμα της θαλάσσης κατά το Β τομέα είναι 20 χιλιόμετρα περίπου, ενώ κατά το ΒΑ είναι 25 χιλιόμετρα περίπου.

(η) Στην περιοχή δεν υπάρχουν θεσμοθετημένες χρήσεις γης (σύμφωνα με το έγγραφο της Δ/νσης ΧΩ.ΠΟ. ΠΕ. Νομ. Αυτ/σης Κορινθίας αριθμ.8387/2006/16-11-2006) αλλά ούτε και ειδικές χωροταξικές ρυθμίσεις-κατευθύνσεις (σύμφωνα με το έγγραφο της Δ/νσης Π Ε. ΧΩ. Περιφέρειας Πελ/σου αριθμ. 906/19-9-2007).

(θ) Στην περιοχή εντοπίζεται καταγεγραμμένο Δημόσιο Κτήμα και αναλυτικότερα το με ΑΒΚ/ΔΟΥ Ξυλοκάστρου 123 (σχετ. το έγγραφο της ΚΕΔ-κλιμάκιο Ναυπλίου αριθμ. 1751/28-3-06).

(i) Η περιοχή δεν έχει κηρυχθεί υπό κτηματογράφηση.

(ia) Δεν υφίστανται ευπαθή οικοσυστήματα, καθώς και προστατευόμενες περιοχές.

και τέλος τα λοιπά στοιχεία του φακέλου, ύστερα και από εκτενή διαλογική συζήτηση των μελών, κατά την οποία επισημάνθηκε η αδήριτη ανάγκη για την ολοκλήρωση έστω και μερικώς της εν λόγω αιτουμένης διοικητικής οριοθέτησης, αποφασίζει:

Καθορίζει επί των διαγραμμάτων αυτών, με κόκκινη, συνεχή, πολυγωνική γραμμή και με τα στοιχεία 7, 8, 9, ..., 38, την οριογραμμή του αιγιαλού, οι κορυφές της οποίας εξασφαλίζονται με ορθογώνιες συντεταγμένες του κρατικού τριγωνομετρικού δικτύου (Γ.Υ.Σ.) στο Γεωδαιτικό Σύστημα ΕΓΣΑ'87.

Σε εφαρμογή της γνωμοδότησης της Ολομέλειας του Ν.Σ.Κ. αριθμ. 571/2000 δεν καθορίζει οριογραμμή παραλίας, εκτιμώντας ότι, δεν μπορεί προς το παρόν να υλοποιηθεί η ζώνη αυτής, για τους πραγματικούς και νομικούς λόγους που αναλυτικά αναπτύχθηκαν στο παραπάνω σκεπτικό.

Οριογραμμή παραλίας θα πρέπει να καθοριστεί μέχρι τη γραμμή δόμησης, η οποία θα προσδιοριστεί κατά τη διαδικασία της παραγράφου 5, του άρθρου 7 του Ν. 2971/2001, κατά τον επανακαθορισμό αιγιαλού, ο οποίος θα πρέπει να ακολουθήσει αμέσως μετά την εκτέλεση των τεχνικών έργων ανάπλασης και προστασίας της ακτής από τη διάβρωση. Η διαδικασία προσδιορισμού γραμμής δόμησης θα πρέπει να ξεκινήσει άμεσα προκειμένου η γραμμή δόμησης να έχει προσδιοριστεί μέχρι την ολοκλήρωση των έργων.

Δεν καθορίζει – μεταξύ των κορυφών (7, 8, 9 38)– οριογραμμή παλαιού αιγιαλού (σχετ. τα διαλαμβανόμενα στα έγγραφα του Γ.Ε.Ν. αριθμ.Φ. 544.5/668/08/Σ.3811/10-9-2008 και Φ. 544.5/512/09/Σ.6959/23-7-2009).

Η Επιτροπή

Ο Πρόεδρος
ΝΙΚΟΛΑΟΣ ΚΑΡΑΜΠΕΛΑΣ

Τα Μέλη

Υπογραφές

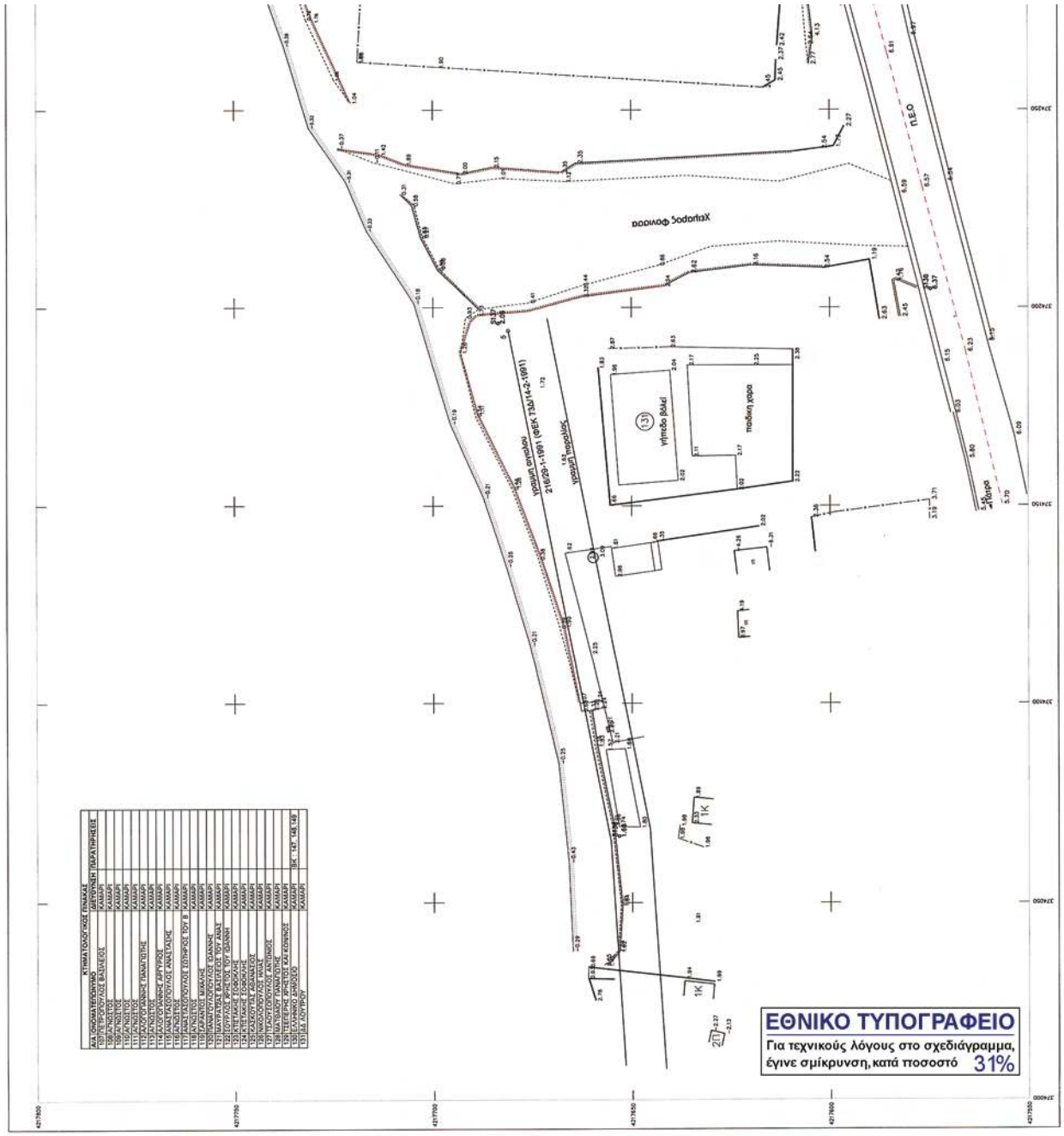

ΠΙΝΑΚΑΣ ΣΥΝΤΕΤΑΓΜΕΝΩΝ ΤΡΙΓΩΝΟΜΕΤΡΙΚΩΝ

T1	372844.85	4219202.09	1.82	
T2	373013.38	4219219.13	2.60	
T3	373081.42	4217798.54	1.46	
T4	374064.44	4217944.18	21.13	
T5	374064.44	4217944.18	21.13	
T6	374699.55	4217936.47	0.00	
T7	374633.36	4217811.11	0.00	
T8	374699.55	4217936.47	2.75	
T9	376108.52	4218242.10	4.00	
T10	376407.74	4219345.92	2.42	
T11	376407.74	4219345.92	2.42	
T2'4220	373023.85	4219442.69	556.50	
T2'4208	374398.12	4219398.80	345.17	
T2'4201	381181.47	4219247.65	164.14	

ΠΙΝΑΚΑΣ ΣΥΝΤΕΤΑΓΜΕΝΩΝ ΣΤΑΣΕΩΝ

S139	374098.71	4219653.31	1.86	
S139	374098.71	4219653.31	1.86	
S130	374204.56	4219574.00	6.37	
S135	374208.79	4219602.48	6.82	
S183	376172.26	4219043.36	1.25	
S142	376103.01	4219146.06	2.49	
S141	376103.01	4219146.06	2.49	
S160	376146.69	4218716.68	2.52	
S64	375097.82	4218742.50	2.52	
S134	374298.14	4217922.88	1.92	
S131	374298.14	4217922.88	1.92	
S132	374453.24	4217766.93	3.35	
S131A	374547.79	4217769.80	1.25	
S131	374508.94	4217764.45	1.76	
S130	374508.35	4217764.06	6.09	
S130A	374508.35	4217764.06	6.09	
S139	374535.82	4217710.88	2.44	
S139A	374551.30	4217713.37	2.39	
S128	374445.30	4217700.70	2.74	
S127	374445.30	4217700.70	2.74	
S127'	374569.14	4217682.55	2.85	
S126	374590.09	4217669.09	2.92	
S125	374604.28	4217653.00	3.13	
S124A	374698.65	4217660.01	2.15	
S124	374698.65	4217660.01	2.15	
S123	374698.39	4217604.23	3.18	
S123A	374685.79	4217604.77	2.46	
S122	374671.46	4217589.83	3.23	
S121	374635.03	4217565.11	1.56	
S121A	374635.03	4217565.11	1.56	
S120	374754.55	4219022.42	2.07	
S119	374728.37	4217641.28	0.43	
S119'	374795.56	4219016.85	0.10	
S118	374795.56	4219016.85	0.10	
S118A	374804.31	4219019.26	1.71	
S118'	374834.55	4219035.27	1.18	
S115A	374843.43	4219015.18	0.45	
S115	374843.43	4219015.18	0.45	
S114	374842.28	4217274.24	1.49	
S113	374864.39	4217484.47	0.44	
S112A	374887.92	4217439.03	1.56	
S112	374892.74	4217437.69	1.15	
S111	374894.31	4217436.75	1.42	
S110	374898.84	4217417.88	1.57	
S109	374907.59	4217415.11	1.41	
S108	374921.32	4217403.09	1.36	
S107	374922.89	4217397.54	2.35	
S106	374922.89	4217397.54	2.35	
S105	374992.01	4217382.22	1.86	
S104A	374983.34	4217370.72	2.07	
S104	374983.13	4217368.83	2.56	
S103A	374988.13	4217368.83	2.56	
S103	374988.08	4217353.10	2.49	
S102	374980.25	4217311.10	2.40	
S101	374980.87	4217302.03	2.34	
S100A	374986.87	4217287.97	1.86	
S100	374986.87	4217287.97	1.86	
S99	374915.32	4217274.26	2.15	
S98	374919.86	4217257.90	2.16	
S97	374962.93	4217258.28	1.36	
S96	374962.93	4217258.28	1.36	
S95	374964.44	4217203.74	1.88	
S94	374960.86	4217190.86	1.80	
S93	374967.02	4217175.96	1.81	
S92	374967.02	4217175.96	1.81	
S91	375023.34	4217157.72	2.01	
S90	375037.22	4217147.05	2.09	
S89	375044.66	4217134.12	2.74	
S88A	375061.20	4217132.40	0.60	
S88	375084.43	4217118.07	1.90	
S87	375104.36	4217097.04	1.85	
S86A	375148.87	4217097.47	1.88	
S86	375158.23	4217077.18	1.97	
S85	375158.23	4217077.18	1.97	
S84A	375225.91	4217032.98	1.71	
S84	375217.42	4217030.32	1.94	
S83A	375254.17	4217006.98	1.75	
S83	375254.17	4217006.98	1.75	
S82	375285.28	4216990.93	2.43	
S81C	375305.52	4217005.47	0.32	
S81B	375350.70	4217010.95	0.62	
S81A	375325.44	4217011.05	0.60	
S81	375325.44	4217011.05	0.60	
S80	375321.81	4216987.12	2.57	
S79A	375368.11	4216984.18	1.66	
S79	375339.33	4216952.12	2.56	
S78	375397.30	4216945.09	2.51	
S77A	375397.30	4216945.09	2.51	
S77	375411.79	4216938.89	2.43	
S76A	375437.94	4216952.74	1.67	
S76	375447.73	4216916.11	2.63	
S75A	375522.78	4216914.42	1.88	
S75	375522.87	4216904.93	2.33	
S74A	375554.17	4216914.82	2.26	
S74	375550.05	4216881.08	2.62	
S73	375576.60	4216883.85	2.47	
S73A	375576.60	4216883.85	2.47	
S72	375586.10	4216872.84	2.56	
S71A	375635.92	4216866.12	0.68	
S71	375628.13	4216870.77	2.44	
S70	375628.13	4216870.77	2.44	
S69A	375673.80	4216851.33	1.44	
S69	375666.39	4216860.21	2.52	
S68	375692.43	4216845.94	2.56	
S67	375716.10	4216846.01	2.41	
S66A	375724.58	4216834.60	2.64	
S66	375724.58	4216834.60	2.64	
S65	375751.32	4216830.12	2.62	
S64	375863.23	4216808.83	2.31	
S63	375863.23	4216808.83	2.31	
S62	375895.47	4216800.84	2.21	
S61	375913.82	4216795.68	2.44	
S60A	375942.23	4216811.55	0.69	
S60	375932.23	4216791.02	2.49	
S59A	375964.43	4216786.37	1.46	
S59	375998.12	4216781.32	2.52	
S58A	375998.86	4216796.46	1.50	
S58	375993.07	4216796.06	2.54	
S57A	376000.07	4216781.31	2.45	
S57	376000.07	4216781.31	2.45	
S56	376020.95	4216766.21	2.44	
S55	376049.75	4216760.52	2.56	
S54A	376075.56	4216774.45	1.86	
S54	376075.56	4216774.45	1.86	
S53	376097.81	4216752.19	2.72	
S52	376157.89	4216726.74	3.10	

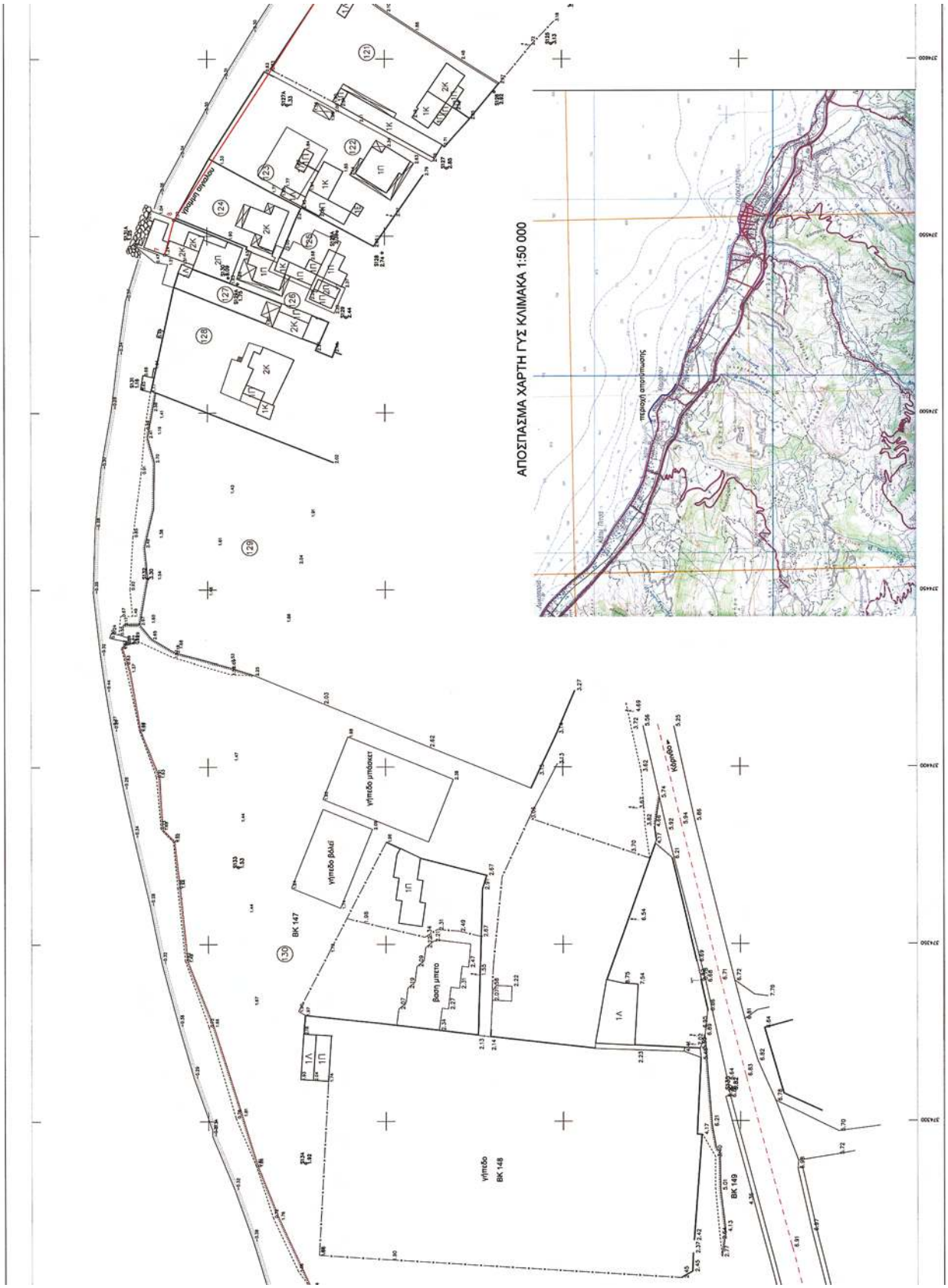
ΑΠΟΣΠΑΣΜΑ ΧΑΡΤΗ ΓΥΣ ΚΛΙΜΑΚΑ 1:50 000
υπόγειο φρεάτιο
υπόγειο μπάσκετ
υπόγειο βόλεϊ
βάση μάστο
υπόγειο
ΒΚ 147
ΒΚ 148
ΒΚ 149
Κάφηβο

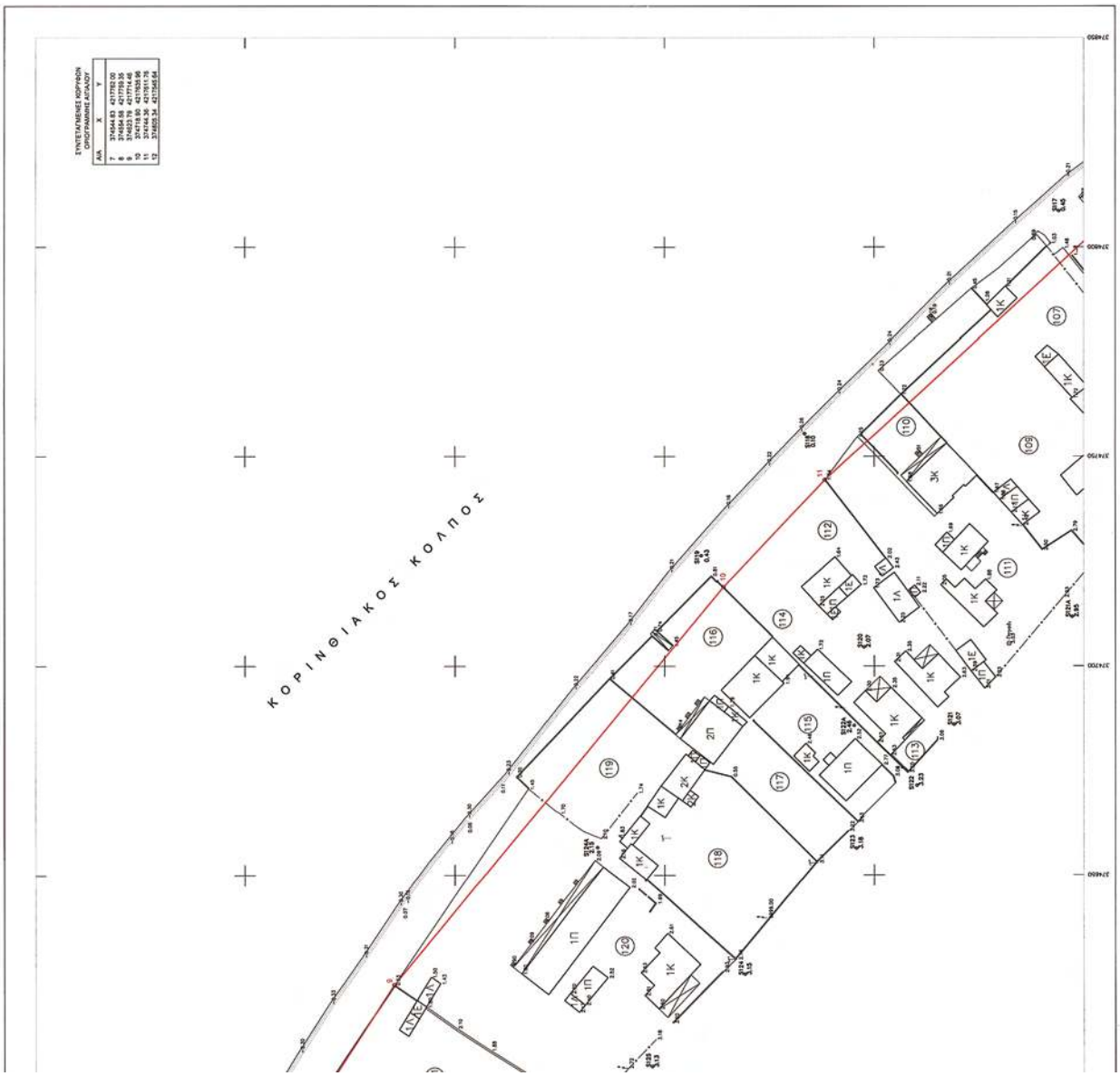
ΥΠΟΜΝΗΜΑ ΕΠΙΤΡΟΠΗΣ
Η ΕΠΙΤΡΟΠΗ
Το μέλη
ΕΛΛΗΝΙΚΗ ΔΗΜΟΚΡΑΤΙΑ
ΠΕΡΙΦΕΡΕΙΑΚΗ ΔΙΟΙΚΗΣΗ ΝΟΜΟΥ ΚΟΡΙΝΘΙΑΣ
ΔΗΜΟΣ ΞΥΛΟΚΑΣΤΡΟΥ - ΤΕΧΝΙΚΗ ΥΠΗΡΕΣΙΑ
ΜΕΛΕΤΗ: ΤΟΠΟΓΡΑΦΙΚΗ ΑΠΟΤΥΠΩΣΗ ΠΑΡΑΛΙΑΣ ΚΑΜΑΡΙΟΥ
ΘΕΜΑ: ΚΤΗΜΑΤΟΛΟΓΙΚΟ ΔΙΑΓΡΑΜΜΑ
ΜΕΛΕΤΗΤΗΣ: ΚΑΠΕΤΑΝΑΚΗΣ ΧΡΗΣΤΟΣ Τοπογράφος Μηχανικός
Καλλιόπου 20, Κόρινθος 201 00
Τηλ. 27410 28483, fax: 27410 20818
ΚΛΙΜΑΚΑ: 1: 500
ΗΜΕΡΟΜΗΝΙΑ
Ο ΜΕΛΕΤΗΤΗΣ 13-9-2008
Ο ΕΠΙΒΛΕΠΩΝ 14/9/2008
ΤΕΧΝΙΚΗ ΥΠΗΡΕΣΙΑ
ΘΕΩΡΗΘΗΚΕ
ΑΡΧΕΙΟ
ΚΟΡΙΝΘΙΑΚΟΣ ΚΟΛΠΟΣ
ΣΥΝΤΕΤΑΓΜΕΝΕΣ ΚΟΡΥΦΩΝ ΟΡΟΦΟΓΡΑΜΜΗΣ ΑΙΓΙΑΛΟΥ
Π.1

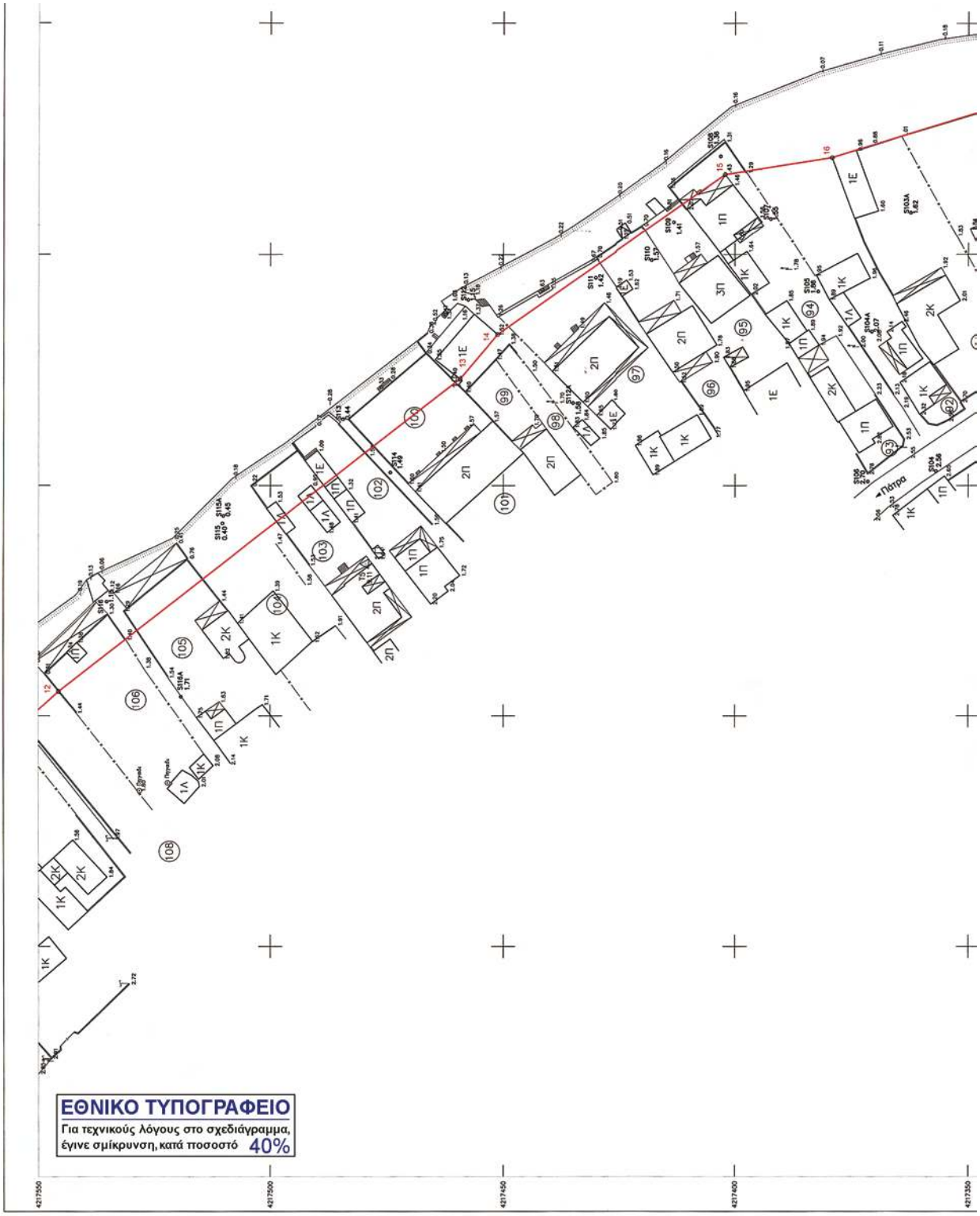
ΕΘΝΙΚΟ ΤΥΠΟΓΡΑΦΕΙΟ
Για τεχνικούς λόγους στο σχεδιάγραμμα,
έγινε σμίκρυνση, κατά ποσοστό 40%
Πάτρα
4217550
4217500
4217450
4217400
4217350

ΠΙΝΑΚΑΣ ΣΥΝΤΕΤΑΓΜΕΝΩΝ ΣΤΑΣΕΩΝ

S138	374066.73	4217653.31	1.68
S137	374196.01	4217683.64	2.06
S136	374204.56	4217574.60	6.37
S135	374308.79	4217602.48	6.82
S163	376172.28	4216743.36	1.52
S162	376158.09	4216710.86	2.68
S161	376163.81	4216748.06	1.46
S160	376148.69	4216716.88	2.82
S54	376067.92	4216748.50	2.62
S134	374288.14	4217722.68	1.92
S133	374371.71	4217741.49	1.53
S132	374453.24	4217766.93	3.30
S131A	374547.79	4217769.80	1.25
S131	374506.94	4217768.45	1.16
S130	374538.12	4217744.09	6.09
S129A	374536.39	4217741.46	1.75
S129	374526.86	4217710.88	2.44
S128A	374551.30	4217713.37	2.39
S128	374545.30	4217700.70	2.74
S127A	374586.88	4217727.45	1.33
S127	374569.14	4217682.55	2.85
S126	374590.69	4217669.09	2.92
S125	374604.28	4217653.00	3.13
S124A	374656.65	4217666.01	2.15
S124	374626.29	4217630.85	3.15
S123	374656.39	4217604.23	3.18
S122A	374685.79	4217604.77	2.46
S122	374671.48	4217589.82	3.23
S121A	374711.79	4217552.81	2.95
S121	374686.03	4217580.94	3.07
S120	374704.55	4217602.42	2.07
S119	374726.37	4217641.28	0.43
S118	374755.58	4217616.55	0.10
S117	374808.69	4217555.93	0.45
S116A	374804.21	4217519.26	1.71
S116	374824.85	4217535.27	1.18
S115A	374843.43	4217510.18	0.45
S115	374841.80	4217510.38	0.40
S114	374852.83	4217474.24	1.49
S113	374864.39	4217484.47	0.44
S112A	374867.92	4217435.05	1.58
S112	374890.24	4217457.60	1.15
S111	374895.03	4217430.16	1.42
S110	374898.84	4217417.88	1.57
S109	374907.09	4217413.11	1.41
S108	374921.32	4217403.09	1.36
S107	374907.80	4217392.41	1.55
S106	374850.87	4217371.56	2.70
S105	374892.01	4217382.22	1.86
S104A	374883.34	4217370.72	2.07
S104	374853.13	4217356.83	2.56
S103A	374909.18	4217362.33	1.62
S103	374869.08	4217333.10	2.49
S102	374880.25	4217317.10	2.40
S101	374889.82	4217302.03	2.34
S100A	374936.80	4217299.07	1.66
S100	374907.38	4217287.56	2.27
S99	374916.32	4217274.26	2.15
S98	374919.86	4217257.90	2.16
S97	374962.93	4217258.28	1.35
S96	374935.38	4217235.99	2.18
S95	374964.44	4217205.74	1.88
S94	374980.86	4217190.86	1.80

S93	374997.02	4217175.56	1.81
S92	375040.94	4217180.12	0.39
S91	375025.24	4217157.72	2.01
S90	375037.22	4217147.95	2.09
S89	375044.95	4217134.12	2.14
S88A	375089.47	4217124.40	0.00
S88	375083.43	4217116.87	1.90
S87	375104.36	4217097.04	1.85
S86A	375149.87	4217097.47	1.89
S86	375138.23	4217077.18	1.97
S85	375179.64	4217053.18	1.75
S84A	375225.91	4217052.98	1.71
S84	375217.42	4217030.32	1.94
S83A	375256.17	4217036.98	1.75
S83	375252.29	4217016.91	2.18
S82	375285.26	4216990.93	2.43
S81G	375365.52	4217005.47	0.32
S81B	375350.70	4217010.95	0.62
S81A	375325.44	4217019.05	0.60
S81	375307.90	4216984.79	2.61
S80	375325.81	4216967.12	2.57
S79A	375369.11	4216984.18	1.66
S79	375359.33	4216952.12	2.56
S78	375397.26	4216944.66	2.41
S77A	375419.35	4216962.17	1.53
S77	375411.78	4216938.89	2.43
S76A	375457.94	4216952.74	1.67
S76	375447.71	4216916.11	2.63
S75A	375506.30	4216932.64	1.88
S75	375502.67	4216904.93	2.33
S74A	375554.77	4216914.82	2.26
S74	375550.05	4216891.08	2.62
S73	375576.60	4216883.93	2.47
S72A	375597.94	4216898.65	1.93
S72	375589.10	4216872.84	2.58
S71A	375635.92	4216896.12	0.68
S71	375626.13	4216870.77	2.44
S70	375639.25	4216858.97	2.60
S69A	375673.98	4216881.33	1.44
S69	375666.39	4216860.21	2.52
S68	375692.45	4216845.94	2.58
S67	375716.19	4216846.91	2.41
S66A	375742.51	4216866.05	0.75
S66	375734.58	4216834.60	2.64
S65	375751.20	4216830.12	2.62
S64	375863.29	4216808.83	2.31
S63	375884.04	4216803.29	2.39
S62	375893.47	4216800.64	2.41
S61	375913.62	4216795.68	2.44
S60A	375942.26	4216811.55	0.69
S60	375932.29	4216791.02	2.48
S59A	375970.47	4216799.17	2.46
S59	375968.12	4216781.82	2.52
S58A	375998.86	4216796.46	1.50
S58	375993.07	4216768.08	2.54
S57	376007.69	4216771.67	2.45
S56A	376026.97	4216789.21	2.13
S56	376020.98	4216768.21	2.44
S55	376049.75	4216760.52	2.56
S54A	376075.66	4216775.48	1.88
S54	376067.92	4216748.50	2.62
S53	376087.81	4216750.19	2.72
S52	376137.89	4216726.74	3.10

ΠΙΝΑΚΑΣ ΣΥΝΤΕΤΑΓΜΕΝΩΝ ΤΡΙΓΩΝΟΜΕΤΡΙΚΩΝ

T1	372644.85	4218020.09	1.92
T2	373313.39	4217875.10	2.60
T3	373581.42	4217785.54	1.98
T4	374395.44	4217543.16	21.12
T5	374833.02	4217479.48	9.11
T6	374998.53	4217206.47	0.00
T7	375433.36	4216921.58	0.00
T8	375801.85	4216816.33	2.75
T8	374998.53	4717206.47	2.75
T9	376108.52	4216742.10	0.00

ΚΟΡΙΝΘΙΑΚΟΣ ΚΟΛΠ

ΚΤΗΜΑΤΟΛΟΓΙΚΟΣ ΠΙΝΑΚΑΣ			
Α/Α	ΟΝΟΜΑΤΕΠΩΝΥΜΟ	ΔΙΕΥΘΥΝΣΗ	ΠΑΡΑΤΗΡΗΣΕΙΣ
72	ΚΛΑΔΟΥΧΟΣ ΑΝΤΩΝΗΣ	ΚΑΜΑΡΙ	
73	ΚΛΑΔΟΥΧΟΣ ΑΝΤΩΝΗΣ	ΚΑΜΑΡΙ	
74	ΣΠΗΛΙΩΤΗΣ ΔΗΜΗΤΡΙΟΣ	ΚΑΜΑΡΙ	
75	ΓΚΟΛΟΗΣ ΑΝΤΩΝΙΟΣ	ΚΑΜΑΡΙ	
76	ΖΕΜΠΕΛΗΣ ΚΩΝ/ΝΟΣ	ΚΑΜΑΡΙ	
77	ΤΣΙΠΑ ΜΑΡΙΑ	ΚΑΜΑΡΙ	
78	ΠΑΠΑΓΛΑΣΤΡΑΣ ΘΕΟΔΩΡΟΣ	ΚΑΜΑΡΙ	
79	ΠΑΠΑΙΩΑΝΟΥ ΕΛΛΗΝΗ	ΚΑΜΑΡΙ	
80	ΕΛΛΗΝΙΚΟ ΔΗΜΟΣΙΟ (ΒΚ 123)	ΚΑΜΑΡΙ	
81	ΘΕΟΔΩΡΟΠΟΥΛΟΣ	ΚΑΜΑΡΙ	
82	ΑΛΟΓΟΓΙΑΝΝΗ ΕΚΑΤΑΙΡΙΝΗ ΤΟΥ Χ	ΚΑΜΑΡΙ	
83	ΑΛΟΓΟΓΙΑΝΝΗΣ ΧΡΗΣΤΟΣ ΤΟΥ Κ	ΚΑΜΑΡΙ	
84	ΘΕΟΔΩΡΟΠΟΥΛΟΣ ΓΕΩΡΓΙΟΣ	ΚΑΜΑΡΙ	
85	ΠΑΠΑΓΙΑΝΟΠΟΥΛΟΥ ΣΤΕΛΛΑ	ΚΑΜΑΡΙ	
86	ΚΑΜΑΡΙΩΤΗΣ ΝΕΣΤΩΡΑΣ	ΚΑΜΑΡΙ	
87	ΑΓΝΩΣΤΟΣ	ΚΑΜΑΡΙ	
88	ΠΑΠΑΘΑΝΑΣΟΠΟΥΛΟΣ ΚΩΝ/ΝΟΣ	ΚΑΜΑΡΙ	
89	ΠΑΠΑΓΕΩΡΓΙΟΥ ΑΝΤΩΝΙΟΣ	ΚΑΜΑΡΙ	
90	ΚΑΜΑΡΙΩΤΗΣ ΣΩΤΗΡΙΟΣ	ΚΑΜΑΡΙ	
91	ΓΛΑΣΤΡΗΣ ΙΩΑΝΝΗΣ	ΚΑΜΑΡΙ	
92	ΘΕΟΔΩΡΟΠΟΥΛΟΣ ΙΩΑΝΝΗΣ	ΚΑΜΑΡΙ	
93	ΓΚΙΩΝΗΣ ΣΠΥΡΟΣ ΤΟΥ ΑΓΓΕΛΟΥ	ΚΑΜΑΡΙ	
94	ΓΚΙΩΝΗΣ ΣΠΥΡΟΣ ΤΟΥ ΚΩΝ/ΝΟΥ	ΚΑΜΑΡΙ	
95	ΚΑΛΛΙΟΛΑΣ ΝΙΚΟΛΑΟΣ	ΚΑΜΑΡΙ	
96	ΣΕΤΗΣ ΔΗΜΗΤΡΙΟΣ	ΚΑΜΑΡΙ	
97	ΚΛΗΡ ΤΣΕΚΟΥΡΑ	ΚΑΜΑΡΙ	
98	ΜΙΛΗΛΗΣ ΑΓΓΕΛΟΣ	ΚΑΜΑΡΙ	
99	ΦΡΑΓΚΡΑΣ ΔΗΜΗΤΡΙΟΣ	ΚΑΜΑΡΙ	
100	ΑΘΑΝΑΣΟΠΟΥΛΟΣ ΚΩΝ/ΝΟΣ	ΚΑΜΑΡΙ	
101	ΑΓΝΩΣΤΟΣ	ΚΑΜΑΡΙ	
102	ΧΑΒΕΛΕΣ ΧΡΗΣΤΟΣ	ΚΑΜΑΡΙ	
103	ΑΛΟΓΟΓΙΑΝΝΗΣ ΠΑΝΑΓΙΩΤΗΣ	ΚΑΜΑΡΙ	
104	ΑΓΝΩΣΤΟΣ	ΚΑΜΑΡΙ	
105	ΑΛΟΓΟΓΙΑΝΝΗΣ ΠΑΝΑΓΙΩΤΗΣ ΤΟΥ Β	ΚΑΜΑΡΙ	
106	ΚΟΥΤΡΟΥΜΠΗΣ ΓΕΩΡΓΙΟΣ	ΚΑΜΑΡΙ	

ΣΥΝΤΕΤΑΓΜΕΝΕΣ ΚΟΡΥΦΩΝ ΟΡΙΟΓΡΑΜΜΗΣ ΑΙΓΙΑΛΟΥ

Α/Α	Χ	Υ
12	374805.34	4217545.64
13	374873.09	4217459.31
14	374882.75	4217451.25
15	374917.39	4217402.12
16	374921.05	4217379.27
17	374936.05	4217330.89
18	374963.38	4217257.06
19	374985.45	4217224.31
20	375011.66	4217200.91
21	375076.74	4217143.13

ΥΠΟΜΝΗΜΑ ΕΠΙΤΡΟΠΗΣ

1 . Το παρόν τοπογραφικό διάγραμμα συνοδεύει την από 17-6-2010 έκθεση της επιτροπής καθορισμού των ορίων αιγιαλού

2. Κόκκινη γραμμή 7-8-9-.....-35-34-3β οριογραμμή αιγιαλού

3. Οι κορυφές της οριογραμμής του αιγιαλού εξασφαλίζονται με συντεταγμένες του Κρατικού τριγωνομετρικού δικτύου ως ο συνημμένος πίνακας

Η ΕΠΙΤΡΟΠΗ

Ο πρόεδρος (α) ΚΑΡΑΜΠΕΛΑΣ ΝΙΚΟΛΑΟΣ

Τα μέλη (β) Ιωαννίδης Δημήτριος Αγρ.-Τοπογρ. Μηχ/κός ΠΕ-Ε

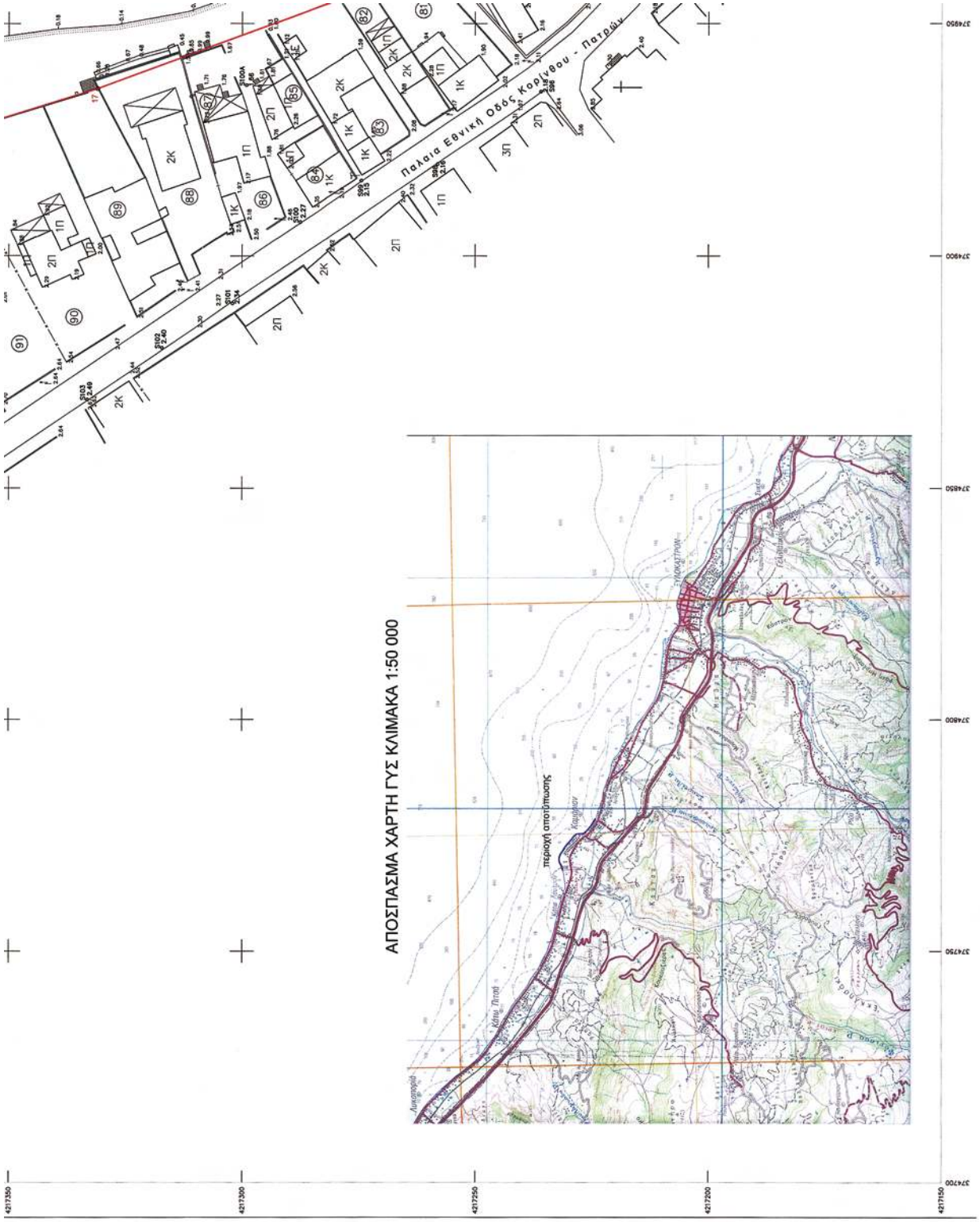
ΑΠΟΣΠΑΣΜΑ ΧΑΡΤΗ ΓΥΣ ΚΛΙΜΑΚΑ 1:50 000
περιοχή αποτύπωσης
Παλαιά Εθνική Οδός Κορίνθου - Πατρών
4217350
4217300
4217250
4217200
4217150
374950
374900
374850
374800
374750
374700

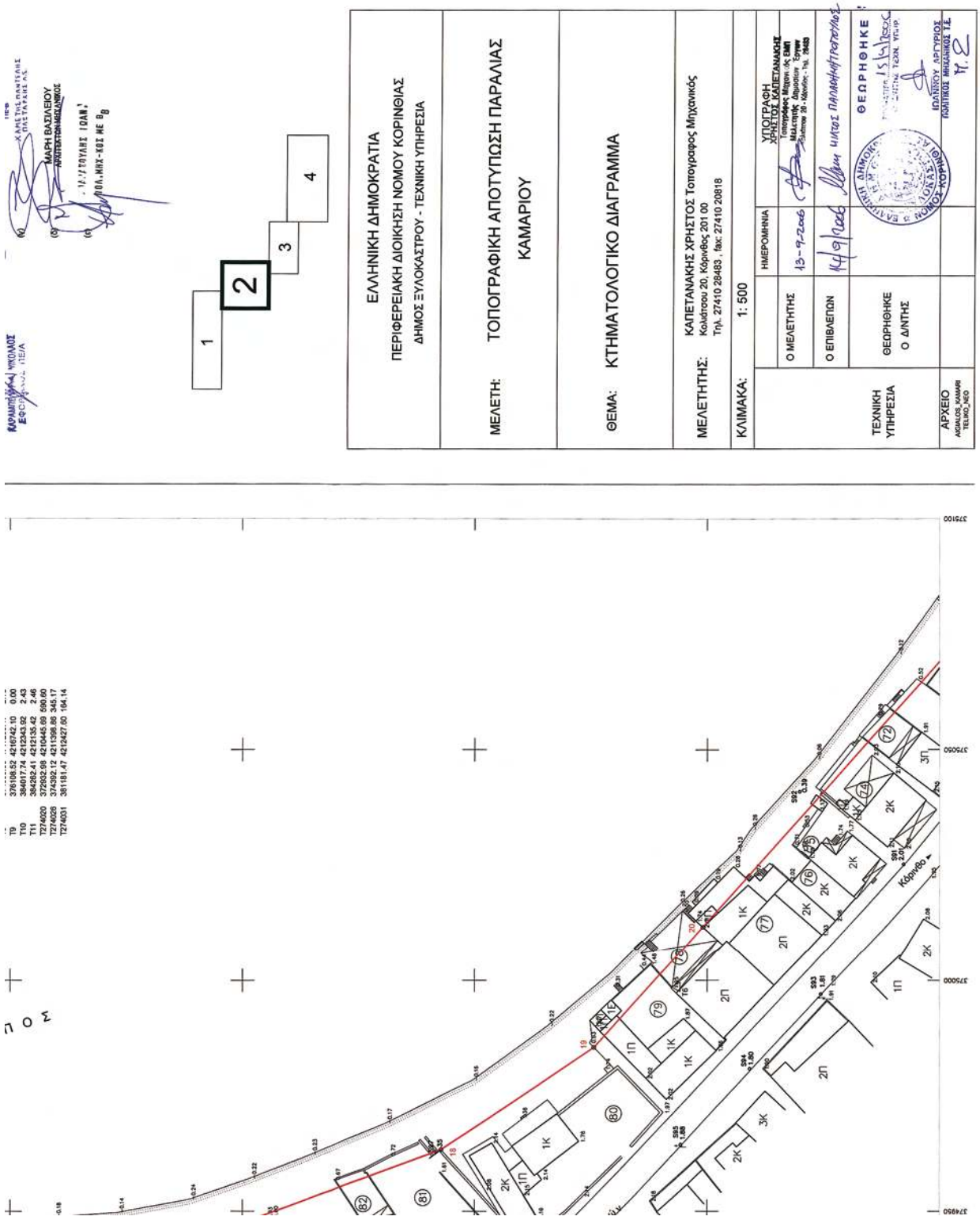
ΕΛΛΗΝΙΚΗ ΔΗΜΟΚΡΑΤΙΑ
ΠΕΡΙΦΕΡΕΙΑΚΗ ΔΙΟΙΚΗΣΗ ΝΟΜΟΥ ΚΟΡΙΝΘΙΑΣ
ΔΗΜΟΣ ΞΥΛΟΚΑΣΤΡΟΥ - ΤΕΧΝΙΚΗ ΥΠΗΡΕΣΙΑ
ΜΕΛΕΤΗ: ΤΟΠΟΓΡΑΦΙΚΗ ΑΠΟΤΥΠΩΣΗ ΠΑΡΑΛΙΑΣ ΚΑΜΑΡΙΟΥ
ΘΕΜΑ: ΚΤΗΜΑΤΟΛΟΓΙΚΟ ΔΙΑΓΡΑΜΜΑ
ΜΕΛΕΤΗΤΗΣ: ΚΑΠΕΤΑΝΑΚΗΣ ΧΡΗΣΤΟΣ Τοπογράφος Μηχανικός
Κολιάτσου 20, Κόρινθος 201 00
Τηλ. 27410 28483 , fax: 27410 20818
ΚΛΙΜΑΚΑ: 1: 500
ΗΜΕΡΟΜΗΝΙΑ
Ο ΜΕΛΕΤΗΤΗΣ
13-9-2006
ΥΠΟΓΡΑΦΗ ΧΡΗΣΤΟΣ ΚΑΠΕΤΑΝΑΚΗΣ
Ο ΕΠΙΒΛΕΠΩΝ
ΤΕΧΝΙΚΗ ΥΠΗΡΕΣΙΑ
ΘΕΩΡΗΘΗΚΕ
ΘΕΩΡΗΘΗΚΕ Ο ΔΝΤΗΣ
ΑΡΧΕΙΟ
ΠΟΛΙΤΙΚΟΣ ΜΗΧΑΝΙΚΟΣ Τ.Ε.
Κόρινθος

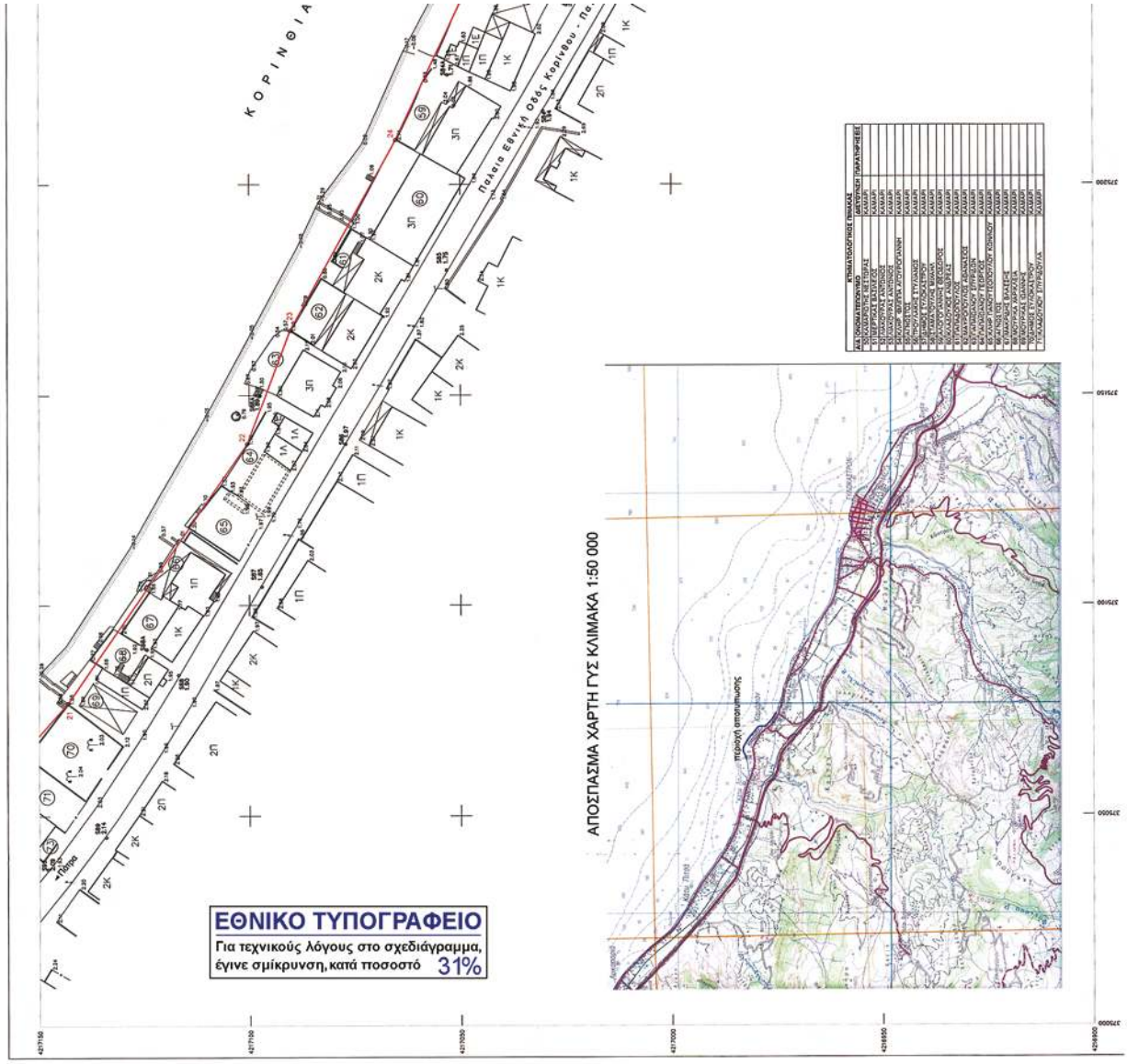

ΠΙΝΑΚΑΣ ΣΥΝΤΕΤΑΓΜΕΝΩΝ ΤΡΙΓΩΝΟΜΕΤΡΙΚΩΝ

T1	372044.88	4215020.06	1.00	
T2	372313.38	4215076.13	2.60	
T3	372587.42	4217708.54	1.96	
T4	372355.44	4217543.16	9.11	
T5	374433.02	4217479.48	9.11	
T6	374666.53	4217205.47	0.00	
T7	374433.36	4216921.86	0.00	
T8	374666.53	4216647.85	2.75	
T9	374885.50	4216705.47	2.75	
T10	374670.15	4216742.10	0.00	
T11	374407.41	4216355.82	2.45	
T12	374407.41	4216355.82	2.45	
T24A20	372920.06	4215448.07	950.00	
T24A26	374092.13	4215398.85	345.17	
T24A27	374118.47	4215247.85	154.17	

ΠΙΝΑΚΑΣ ΣΥΝΤΕΤΑΓΜΕΝΩΝ ΣΤΑΣΕΩΝ

S138	374667.73	4217653.31	1.88	
S137	374196.01	4217683.84	2.00	
S136	374004.56	4217674.85	8.37	
S135	373918.26	4217666.48	8.37	
S163	376172.29	4218943.39	1.52	
S162	376158.09	4218770.86	2.68	
S161	376103.81	4218748.86	1.48	
S160	376101.46	4218747.38	1.35	
S54	376087.22	4218148.50	2.82	
S194	374288.14	4217722.88	1.82	
S133	374371.71	4217741.49	1.32	
S134	374453.74	4217759.83	1.32	
S131A	374537.39	4217778.20	1.32	
S131	374608.94	4217788.45	1.15	
S130	374638.17	4217744.09	0.09	
S129A	374638.39	4217741.48	1.75	
S129	374638.30	4217739.73	2.24	
S128A	374651.30	4217713.91	2.34	
S128	374644.30	4217700.70	2.14	
S127A	374598.88	4217727.45	1.33	
S127	374596.69	4217728.78	1.33	
S126	374595.69	4217669.09	2.92	
S125	374604.26	4217653.00	3.13	
S124A	374608.63	4217668.01	1.15	
S124	374628.39	4217630.85	1.15	
S123A	374648.76	4217592.71	2.45	
S123	374685.76	4217604.77	2.45	
S122	374671.48	4217569.82	3.23	
S121A	374671.76	4217552.81	3.05	
S121	374671.76	4217552.81	3.05	
S120	374705.55	4217502.42	3.07	
S119	374725.37	4217541.28	0.42	
S118	374755.58	4217616.55	0.10	
S117A	374803.69	4217655.30	1.25	
S117	374803.69	4217655.30	1.25	
S116	374824.85	4217535.27	1.18	
S115A	374843.43	4217510.18	0.45	
S115	374841.80	4217510.38	0.45	
S114	374841.80	4217510.38	0.45	
S113	374864.39	4217484.47	0.44	
S112A	374867.82	4217456.05	1.58	
S112	374890.24	4217457.60	1.75	
S111	374886.55	4217430.18	1.42	
S110	374886.55	4217430.18	1.42	
S109	374907.09	4217413.11	4.41	
S108	374921.32	4217403.05	1.30	
S107	374907.87	4217392.41	1.35	
S106	374882.01	4217382.22	1.86	
S105	374882.01	4217382.22	1.86	
S104A	374885.54	4217370.72	2.07	
S104	374853.13	4217358.63	2.46	
S103A	374809.98	4217343.25	2.46	
S103	374809.98	4217343.25	2.46	
S102	374885.23	4217317.10	2.40	
S101	374888.82	4217302.03	2.34	
S100A	374938.82	4217299.07	1.98	
S100	374938.82	4217299.07	1.98	
S99	374919.92	4217274.26	2.15	
S98	374919.89	4217257.00	2.15	
S97	374962.93	4217254.26	1.35	
S96	374962.44	4217225.74	1.18	
S95	374964.44	4217225.74	1.18	
S94	374966.50	4217190.86	1.10	
S93	374967.02	4217175.58	1.81	
S92	375040.94	4217180.72	0.39	
S91	375025.24	4217174.85	2.20	
S90	375024.89	4217173.87	2.20	
S89	375044.86	4217134.12	2.14	
S88A	375089.47	4217134.40	0.00	
S89	375083.43	4217118.81	1.60	
S88	375083.43	4217118.81	1.60	
S86A	375149.87	4217097.41	1.89	
S86	375138.23	4217077.18	1.67	
S85	375178.84	4217053.18	1.75	
S84A	375217.41	4217030.35	1.94	
S84	375217.41	4217030.35	1.94	
S83A	375256.17	4217026.98	1.75	
S83	375252.29	4217016.91	2.18	
S82	375285.28	4216995.02	2.43	
S81A	375325.44	4217019.05	0.60	
S81B	375350.70	4217019.92	0.62	
S81A	375325.44	4217019.05	0.60	
S81	375307.90	4216984.79	2.61	
S80	375368.13	4216948.12	2.57	
S79A	375388.11	4216984.18	1.69	
S79	375369.33	4216965.72	2.66	
S78	375397.26	4216944.09	2.41	
S77A	375411.35	4216962.37	2.53	
S77	375411.35	4216962.37	2.53	
S76A	375457.84	4216992.74	1.67	
S76	375447.71	4216916.11	2.63	
S75A	375506.30	4216932.84	1.88	
S75	375506.30	4216932.84	1.88	
S74A	375554.77	4216914.02	2.26	
S74	375550.05	4216897.82	2.26	
S73	375576.60	4216883.02	2.41	
S72A	375589.16	4216875.82	2.53	
S72	375589.16	4216875.82	2.53	
S71A	375635.92	4216898.13	0.64	
S70	375639.25	4216858.97	2.60	
S69A	375639.25	4216858.97	2.60	
S69	375666.39	4216860.21	2.52	
S68	375692.41	4216845.94	2.52	
S67	375718.19	4216846.97	2.41	
S66A	375754.68	4216829.73	2.54	
S66	375754.68	4216829.73	2.54	
S65	375751.20	4216830.12	2.62	
S64	375803.20	4216803.97	2.31	
S63	375844.04	4216803.29	2.39	
S62	375842.26	4216811.95	2.69	
S61	375913.02	4216795.58	2.44	
S60A	375842.26	4216811.95	2.69	
S60	375832.29	4216791.02	2.48	
S59A	375868.12	4216781.12	2.52	
S59	375868.12	4216781.12	2.52	
S58A	375868.86	4216798.46	1.50	
S58	375903.07	4216798.06	2.54	
S57	376007.69	4216771.97	2.43	
S56A	376007.69	4216771.97	2.43	
S56	376020.98	4216768.31	2.44	
S55	376049.75	4216760.52	2.66	
S54A	376075.66	4216775.40	1.85	
S54	376075.66	4216775.40	1.85	
S53	376087.61	4216795.19	2.22	
S52	376137.89	4216726.74	3.10	

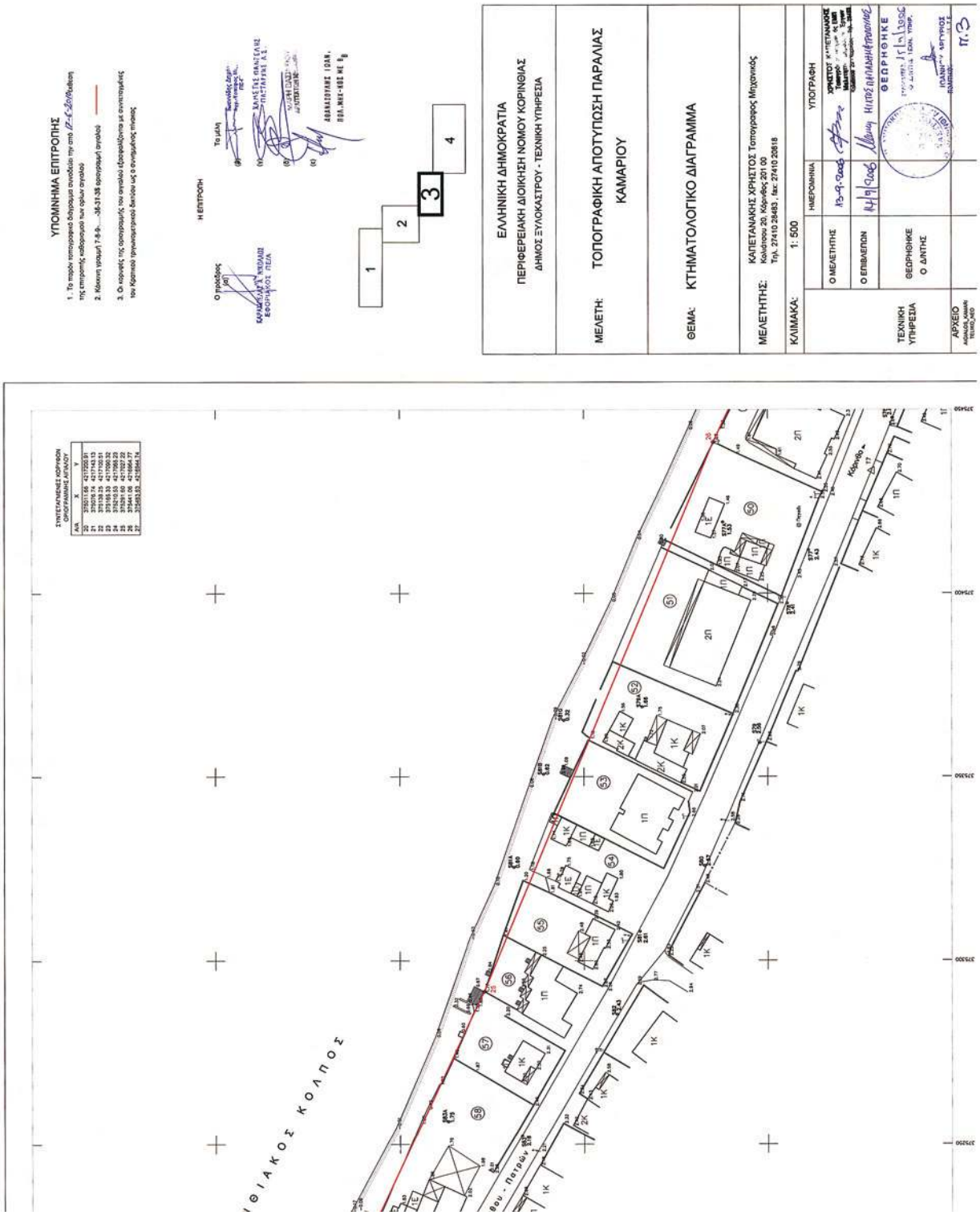
ΥΠΟΜΝΗΜΑ ΕΠΙΤΡΟΠΗΣ
Η ΕΠΙΤΡΟΠΗ
ΕΛΛΗΝΙΚΗ ΔΗΜΟΚΡΑΤΙΑ
ΠΕΡΙΦΕΡΕΙΑΚΗ ΔΙΟΙΚΗΣΗ ΝΟΜΟΥ ΚΟΡΙΝΘΙΑΣ
ΔΗΜΟΣ ΞΥΛΟΚΑΣΤΡΟΥ - ΤΕΧΝΙΚΗ ΥΠΗΡΕΣΙΑ
ΜΕΛΕΤΗ: ΤΟΠΟΓΡΑΦΙΚΗ ΑΠΟΤΥΠΩΣΗ ΠΑΡΑΛΙΑΣ ΚΑΜΑΡΙΟΥ
ΘΕΜΑ: ΚΤΗΜΑΤΟΛΟΓΙΚΟ ΔΙΑΓΡΑΜΜΑ
ΜΕΛΕΤΗΤΗΣ: ΚΑΠΕΤΑΝΑΚΗΣ ΧΡΗΣΤΟΣ Τοπογράφος Μηχανικός
Κολιάτσου 20, Κόρινθος 201 00
Τηλ. 27410 29483 , fax: 27410 20618
ΚΛΙΜΑΚΑ: 1: 500
ΥΠΟΓΡΑΦΗ
ΗΜΕΡΟΜΗΝΙΑ
Ο ΜΕΛΕΤΗΤΗΣ
Ο ΕΠΙΒΛΕΠΩΝ
ΤΕΧΝΙΚΗ ΥΠΗΡΕΣΙΑ
ΘΕΩΡΗΘΗΚΕ
ΘΕΩΡΗΘΗΚΕ ΟΑΝΤΗΣ
ΑΡΧΕΙΟ
ΣΥΝΤΕΤΑΓΜΕΝΕΣ ΚΟΡΥΦΩΝ ΟΡΙΟΓΡΑΜΜΗΣ ΔΙΑΛΟΥΣΗΣ
ΑΚ X Y
20 375311.66 4217202.91
21 375276.74 4217143.13
22 375138.25 4217103.51
23 375119.34 4217099.28
24 375210.53 4217066.23
25 375261.60 4217027.22
26 375314.16 4216987.77
27 375483.93 4216864.74
ΚΟΛΠΟΣ

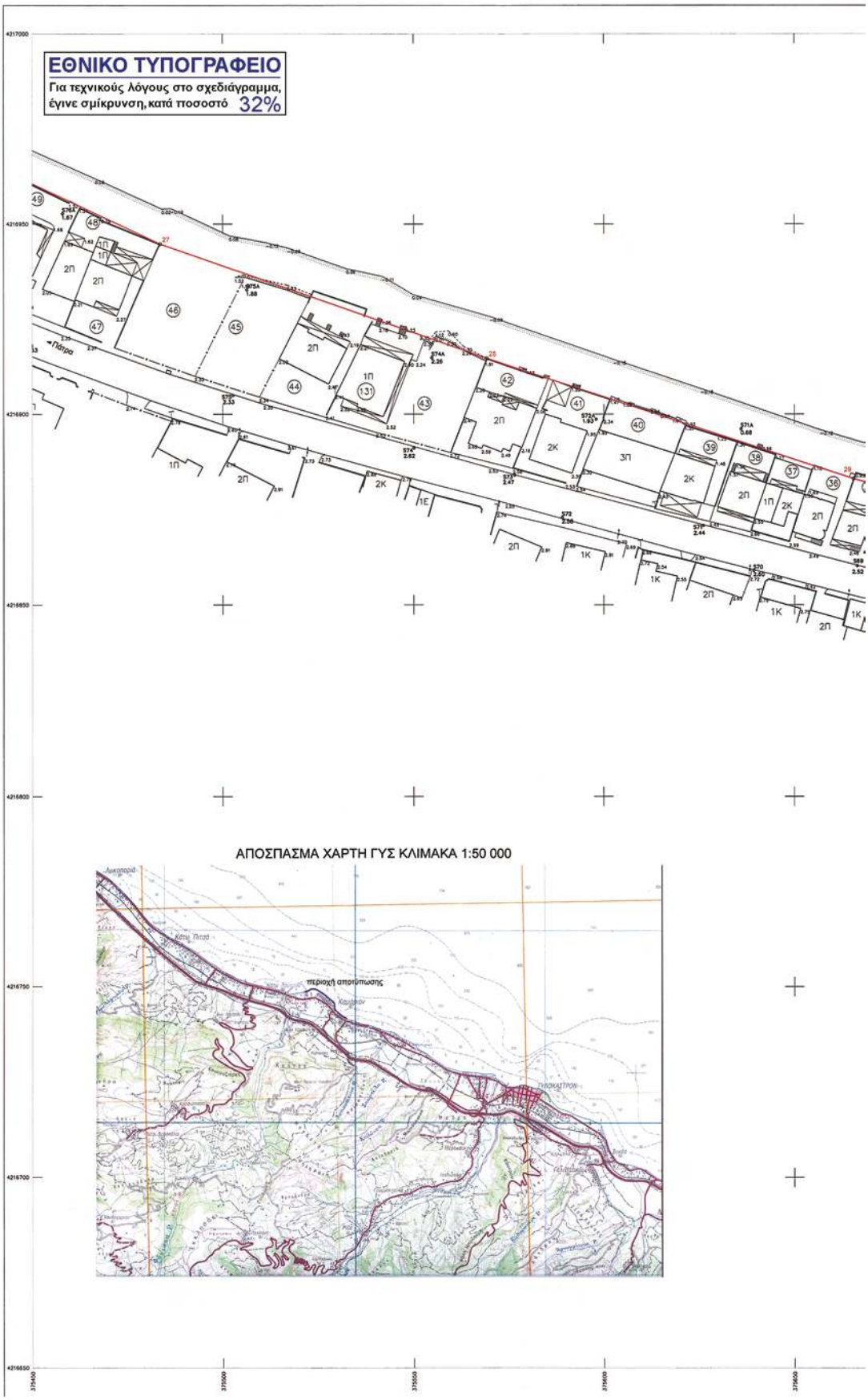
ΕΘΝΙΚΟ ΤΥΠΟΓΡΑΦΕΙΟ
Για τεχνικούς λόγους στο σχεδιάγραμμα, έγινε σμίκρυνση, κατά ποσοστό 32%
ΑΠΟΣΠΑΣΜΑ ΧΑΡΤΗ ΓΥΣ ΚΛΙΜΑΚΑ 1:50 000
περιοχή αποτύπωσης

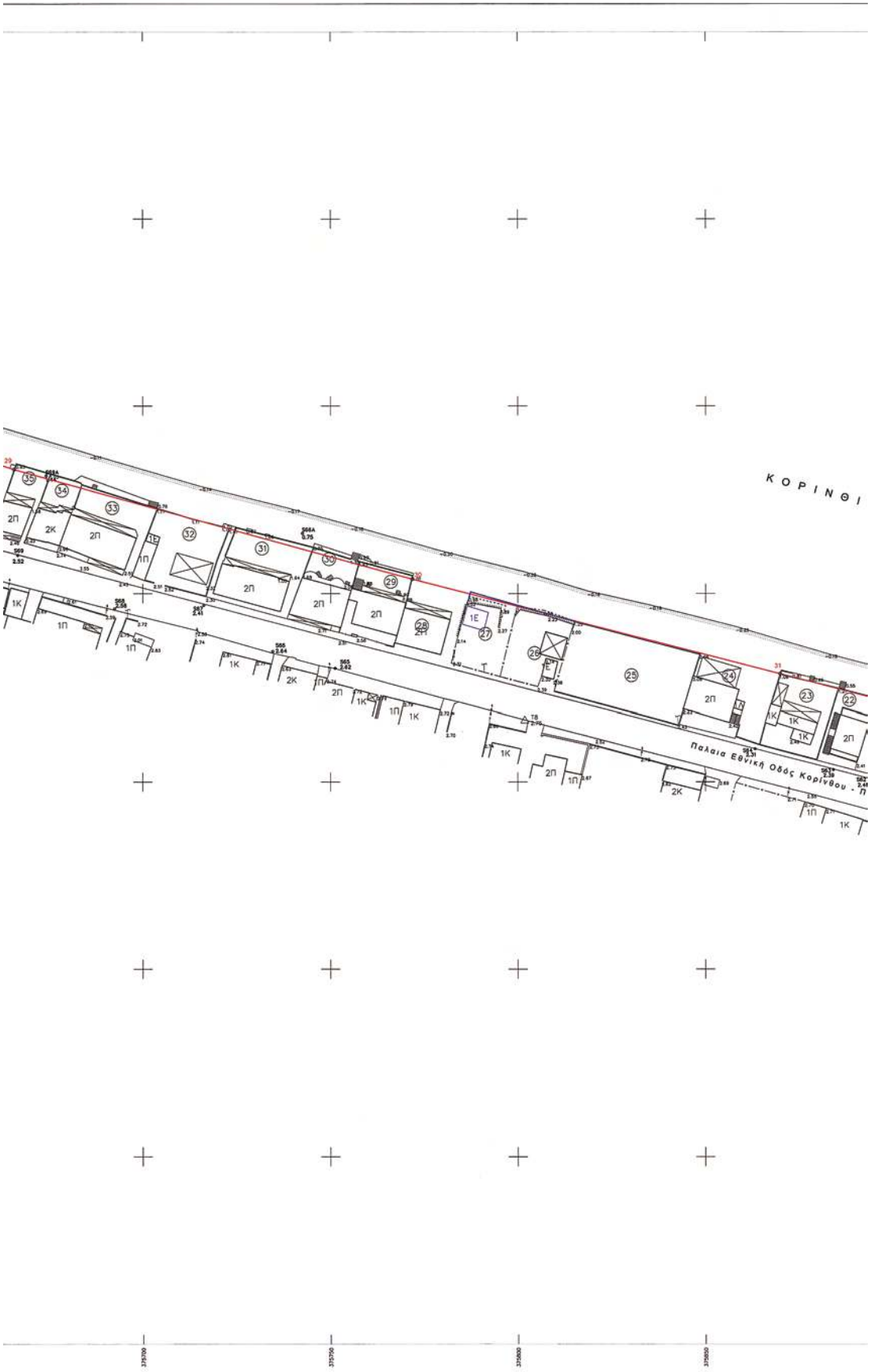
ΚΟΡΙΝΘΙ
Παλαια Εθνικη Οδος Κορινθου

ΠΙΝΑΚΑΣ ΣΥΝΤΕΤΑΓΜΕΝΩΝ ΤΡΙΓΩΝΟΜΕΤΡΙΚΩΝ

T1	372644.85	4218020.09	1.92
T2	373513.39	4217815.10	2.50
T3	373581.42	4217788.54	1.99
T4	374395.44	4217543.16	21.12
T5	374833.02	4217479.48	9.11
T6	374998.53	4217208.47	0.00
T7	375433.35	4216921.58	0.00
T8	375801.85	4216818.33	2.76
T8	374998.53	4217208.47	2.75
T9	376108.53	4216742.10	0.00
T10	384017.74	4212343.92	2.43
T11	384262.41	4212135.42	2.46
T274020	372932.98	4210445.69	590.60
T274029	374392.12	4211308.86	345.17
T274031	381181.47	4212427.60	164.14

ΠΙΝΑΚΑΣ ΣΥΝΤΕΤΑ

S138	374066.73	4217653.31	1.68
S137	374198.01	4217683.64	2.06
S136	374204.56	4217574.60	6.37
S135	374308.79	4217602.48	6.82
S163	376172.28	4216743.36	1.52
S162	376158.09	4216710.86	2.66
S161	376163.81	4216748.06	1.46
S160	376148.69	4216716.88	2.62
S54	376067.92	4216748.50	2.62
S134	374288.14	4217722.68	1.92
S133	374371.71	4217741.49	1.53
S132	374453.24	4217766.93	3.30
S131A	374547.79	4217769.80	1.25
S131	374506.94	4217768.45	1.16
S130	374538.12	4217744.09	8.09
S129A	374536.39	4217741.46	1.75
S129	374526.86	4217710.88	2.44
S128A	374551.30	4217713.37	2.39
S128	374545.30	4217700.70	2.74
S127A	374586.88	4217727.45	1.33
S127	374569.14	4217682.55	2.83
S126	374590.69	4217669.09	2.92
S125	374604.28	4217653.00	3.13
S124A	374656.65	4217666.01	2.15
S124	374626.29	4217630.85	3.15
S123	374656.39	4217604.23	3.16
S122A	374685.79	4217604.77	2.46
S122	374671.48	4217569.82	3.23
S121A	374711.79	4217552.81	2.95
S121	374686.03	4217580.94	3.07
S120	374704.55	4217602.42	2.07
S119	374728.37	4217841.28	0.43
S118	374765.58	4217616.55	0.10
S117	374808.69	4217555.93	0.45
S116A	374804.21	4217519.26	1.71
S116	374824.85	4217535.27	1.16
S115A	374843.43	4217510.18	0.45
S115	374841.80	4217510.38	0.40
S114	374852.83	4217474.24	1.49
S113	374864.39	4217484.47	0.44
S112A	374867.92	4217435.05	1.58
S112	374880.24	4217457.60	1.15
S111	374895.03	4217430.16	1.42
S110	374898.84	4217417.88	1.57
S109	374907.09	4217413.11	1.41
S108	374921.32	4217403.09	1.36
S107	374907.80	4217392.41	1.55
S106	374850.87	4217371.56	2.70
S105	374892.01	4217382.22	1.66
S104A	374883.34	4217370.72	2.07
S104	374853.13	4217356.83	2.56
S103A	374909.18	4217362.33	1.62
S103	374869.08	4217333.10	2.49
S102	374880.25	4217317.10	2.40
S101	374889.82	4217302.03	2.34
S100A	374938.80	4217299.07	1.66
S100	374907.38	4217287.56	2.27
S99	374916.32	4217274.26	2.15
S98	374919.86	4217257.90	2.16
S97	374962.93	4217258.28	1.35
S96	374935.38	4217235.99	2.16
S95	374964.44	4217205.74	1.88
S94	374980.86	4217190.86	1.80

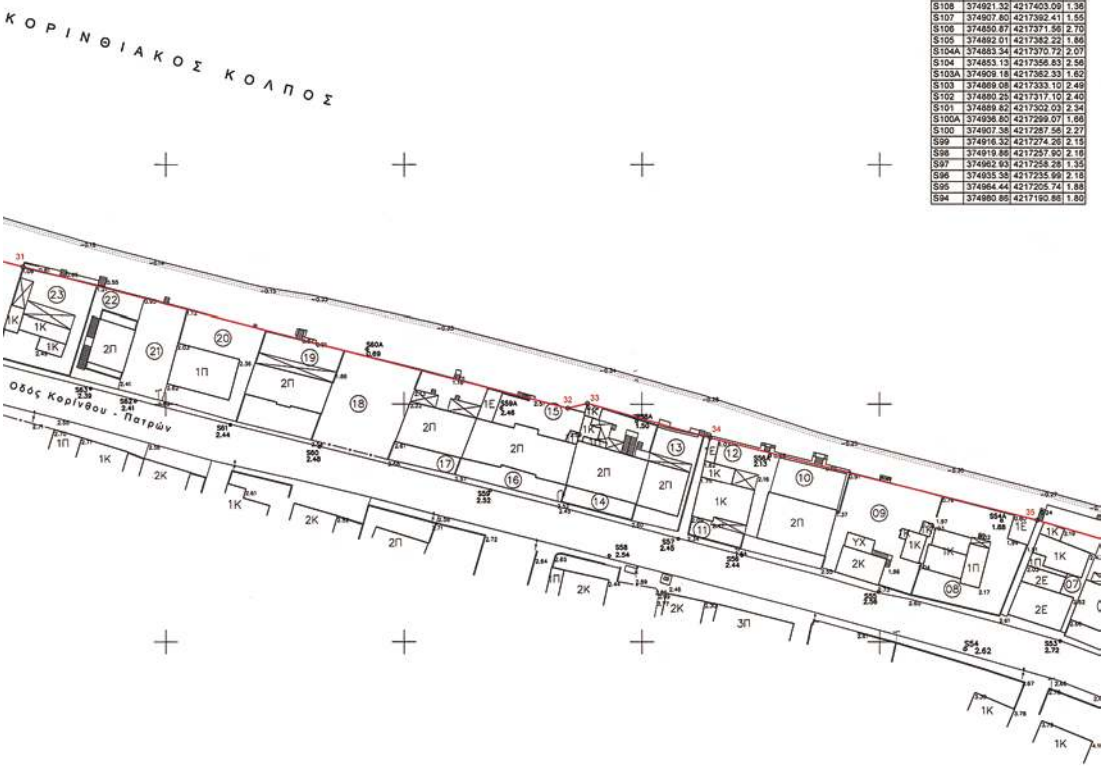

ΙΤΕΤΑΓΜΕΝΩΝ ΣΤΑΣΕΩΝ

1	1.68	S93	374997.02	4217175.56	1.81
4	2.06	S92	375040.94	4217180.12	0.39
0	6.37	S91	375025.24	4217157.72	2.01
8	6.82	S90	375037.22	4217147.95	2.09
6	1.52	S89	375044.95	4217134.12	2.14
0	2.68	S88A	375069.47	4217124.40	0.00
6	1.46	S88	375053.43	4217116.87	1.90
8	2.62	S87	375104.36	4217097.04	1.85
0	2.62	S86A	375149.87	4217097.47	1.89
8	1.92	S86	375138.23	4217077.18	1.97
9	1.53	S85	375179.64	4217053.18	1.75
3	3.30	S84A	375225.91	4217052.98	1.71
0	1.25	S84	375217.42	4217030.32	1.94
5	1.16	S83A	375256.17	4217036.98	1.75
9	8.09	S83	375252.29	4217016.91	2.18
6	1.75	S82	375285.28	4216990.93	2.43
8	2.44	S81G	375365.52	4217005.47	0.32
7	2.39	S81B	375350.70	4217010.95	0.62
0	2.74	S81A	375325.44	4217019.05	0.60
5	1.33	S81	375307.90	4216984.79	2.61
5	2.85	S80	375325.81	4216967.12	2.57
9	2.92	S79A	375369.11	4216954.18	1.66
0	3.13	S79	375359.33	4216952.12	2.56
1	2.15	S78	375397.26	4216944.66	2.41
5	3.15	S77A	375419.35	4216962.17	1.53
3	3.18	S77	375411.78	4216938.89	2.43
7	2.46	S76A	375457.94	4216952.74	1.67
2	3.23	S76	375447.71	4216916.11	2.63
1	2.95	S75A	375506.30	4216932.64	1.88
4	3.07	S75	375502.67	4216904.93	2.33
2	2.07	S74A	375554.77	4216914.82	2.20
5	0.43	S74	375550.05	4216891.08	2.62
5	0.10	S73	375576.60	4216883.93	2.47
3	0.45	S72A	375597.94	4216898.65	1.93
6	1.71	S72	375589.10	4216872.84	2.58
7	1.18	S71A	375635.92	4216896.12	0.68
8	0.45	S71	375626.13	4216870.77	2.44
8	0.40	S70	375639.25	4216858.97	2.60
4	1.49	S69A	375673.98	4216881.33	1.44
7	0.44	S69	375666.39	4216860.21	2.52
5	1.58	S68	375692.45	4216845.94	2.58
0	1.15	S67	375716.19	4216846.91	2.41
6	1.42	S66A	375742.51	4216866.05	0.75
8	1.57	S66	375734.58	4216834.60	2.64
1	1.41	S65	375751.20	4216830.12	2.62
9	1.36	S64	375863.29	4216808.83	2.31
1	1.55	S63	375884.04	4216803.29	2.39
6	2.70	S62	375893.47	4216800.64	2.41
2	1.86	S61	375913.62	4216795.68	2.44
2	2.07	S60A	375942.26	4216811.55	0.69
3	2.56	S60	375932.29	4216791.02	2.48
3	1.62	S59A	375970.47	4216799.17	2.46
0	2.49	S59	375968.12	4216781.82	2.52
0	2.40	S58A	375998.86	4216796.46	1.50
3	2.34	S58	375993.07	4216768.08	2.54
7	1.66	S57	376007.69	4216771.67	2.45
6	2.27	S56A	376026.97	4216789.21	2.13
6	2.15	S56	376020.98	4216768.21	2.44
0	2.16	S55	376049.75	4216760.52	2.56
6	1.35	S54A	376075.66	4216775.48	1.88
9	2.18	S54	376067.92	4216748.50	2.62
4	1.88	S53	376087.81	4216750.19	2.72
6	1.80	S52	376137.69	4216726.74	3.10

ΚΤΗΜΑΤΟΛΟΓΙΚΟΣ ΠΙΝΑΚΑΣ

ΑΙΑ	ΟΝΟΜΑΤΕΠΩΝΥΜΟ	ΔΙΕΥΘΥΝΣΗ	ΠΑΡΑΤΗΡΗΣΕΙΣ
1	ΓΛΥΚΑΣΣΑΡΑΣ ΑΘΑΝΑΣΙΟΣ ΤΟΥ Χ	ΚΑΜΑΡΙ	
2	ΓΛΥΚΑΣΣΑΡΑΣ ΕΠΥΡΟΣ	ΚΑΜΑΡΙ	
3	ΑΓΝΩΣΤΟΣ	ΚΑΜΑΡΙ	
4	ΓΛΥΚΑΣΣΑΡΑΣ ΑΡΓΥΡΟΣ	ΚΑΜΑΡΙ	
5	ΑΓΝΩΣΤΟΣ	ΚΑΜΑΡΙ	
6	ΓΛΥΚΑΣΣΑΡΑΣ ΑΡΓΥΡΟΣ	ΚΑΜΑΡΙ	
7	ΑΓΝΩΣΤΟΣ	ΚΑΜΑΡΙ	
8	ΔΗΜΕΡΗΣ ΚΩΝΣΤΑΝΤΙΝΟΣ	ΚΑΜΑΡΙ	
9	ΜΑΤΙΘΑΚΗΣ ΙΩΑΝΝΗΣ	ΚΑΜΑΡΙ	
10	ΚΑΝΑΚΑΡΗΣ ΑΝΤΩΝΙΟΣ	ΚΑΜΑΡΙ	
11	ΚΑΝΑΚΑΡΗΣ ΑΝΤΩΝΙΟΣ	ΚΑΜΑΡΙ	
12	ΚΑΝΑΚΑΡΗΣ ΑΝΤΩΝΙΟΣ	ΚΑΜΑΡΙ	
13	ΑΓΝΩΣΤΟΣ	ΚΑΜΑΡΙ	
14	ΚΑΣΟΥΛΑΣ ΚΩΝΝΟΣ	ΚΑΜΑΡΙ	
15	ΚΑΠΟΡΗΣ ΣΠΥΡΙΔΩΝ	ΚΑΜΑΡΙ	
16	ΚΑΠΟΡΗΣ ΣΠΥΡΙΔΩΝ	ΚΑΜΑΡΙ	
17	ΣΚΟΥΒΑΡΑ ΔΗΜΗΤΡΑ	ΚΑΜΑΡΙ	
18	ΜΠΟΥΡΗΑΔΟΣ ΔΗΜΗΤΡΙΟΣ ΤΟΥ Γ	ΚΑΜΑΡΙ	
19	ΚΑΣΑΚΗΣ ΓΕΩΡΓΙΟΣ	ΚΑΜΑΡΙ	
20	ΜΠΟΥΡΗΑΔΟΣ ΔΗΜΗΤΡΙΟΣ	ΚΑΜΑΡΙ	
21	ΚΑΝΑΚΑΡΗ ΒΑΣΙΛΙΚΗ	ΚΑΜΑΡΙ	
22	ΛΥΓΑΝΟΣ ΚΩΝΝΟΣ	ΚΑΜΑΡΙ	
23	ΣΠΥΡΑΣ ΙΩΑΝΝΗΣ	ΚΑΜΑΡΙ	
24	ΤΕΡΑΣ ΙΩΑΝΝΗΣ ΤΟΥ ΜΙΧΑΗΛ	ΚΑΜΑΡΙ	
25	ΠΑΠΑΔΑΣ ΝΙΚΟΛΑΟΣ ΤΟΥ ΑΡ	ΚΑΜΑΡΙ	
26	ΠΟΥΛΑΚΙΔΑΣ	ΚΑΜΑΡΙ	
27	ΤΕΡΑΣ ΚΩΣΤΑΣ ΤΟΥ ΒΑΣΙΛΕΙΟΥ	ΚΑΜΑΡΙ	
28	ΚΥΡΑΚΟΥ ΕΛΕΥΘΕΡΙΑ ΠΑΝΑΓΙΩΤΑ	ΚΑΜΑΡΙ	
29	ΛΑΜΠΡΟΠΟΥΛΟΣ	ΚΑΜΑΡΙ	
30	ΤΕΡΑΣ ΕΥΗΡΙΟΣ ΤΟΥ ΚΩΝΝΟΥ	ΚΑΜΑΡΙ	
31	ΤΕΡΑΣ ΕΥΗΡΙΟΣ ΤΟΥ ΓΕΩΡΓΙΟΥ	ΚΑΜΑΡΙ	
32	ΝΙΚΟΛΟΠΟΥΛΟΣ ΝΙΚΟΛΑΟΣ	ΚΑΜΑΡΙ	
33	ΘΕΟΔΩΡΟΠΟΥΛΟΣ ΣΠΥΡΙΔΩΝ	ΚΑΜΑΡΙ	
34	ΠΕΤΡΟΠΟΥΛΟΣ ΙΩΑΝΝΗΣ	ΚΑΜΑΡΙ	
35	ΠΕΤΡΟΠΟΥΛΟΣ ΘΕΟΔΩΡΟΣ	ΚΑΜΑΡΙ	
36	ΣΑΛΑΤΑ ΣΟΦΙΑ	ΚΑΜΑΡΙ	
37	ΚΑΠΟΡΟΥΛΟΣ ΒΑΣΙΛΕΙΟΣ ΚΑΙ ΙΩΑΝΝΗΣ	ΚΑΜΑΡΙ	
38	ΒΑΡΕΣΑΚΑΣ ΛΑΜΠΡΗΣ	ΚΑΜΑΡΙ	
39	ΠΟΛΟΠΗΣ ΔΗΜΗΤΡΙΟΣ	ΚΑΜΑΡΙ	
40	ΚΑΒΕΤΣΟΣ ΙΩΑΝΝΗΣ	ΚΑΜΑΡΙ	
41	ΣΟΥΒΑΡΑΣ ΕΠΥΡΙΔΩΝ	ΚΑΜΑΡΙ	
42	ΑΓΝΩΣΤΟΣ	ΚΑΜΑΡΙ	
43	ΚΑΠΛΑΝΗΣ ΒΑΣΙΛΕΙΟΣ	ΚΑΜΑΡΙ	
44	ΤΕΡΑΣ ΚΩΝΝΟΣ	ΚΑΜΑΡΙ	
45	ΚΛΑΔΟΥΛΙΔΣ ΑΝΤΩΝΗΣ	ΚΑΜΑΡΙ	
46	ΓΛΑΝΗΣ	ΚΑΜΑΡΙ	
47	ΓΛΑΝΗΣ ΑΝΔΡΕΑΣ	ΚΑΜΑΡΙ	
48	ΓΛΑΝΗ ΕΛΕΝΗ	ΚΑΜΑΡΙ	
49	ΠΟΥΛΑΔΙΚΑ ΜΑΡΙΑΝΘΗ	ΚΑΜΑΡΙ	

ΣΥΝΤΕΤΑΓΜΕΝΕΣ ΚΟΡΥΦΩΝ ΟΡΙΟΓΡΑΜΜΗΣ ΑΙΓΙΑΛΟΥ

ΑΙΑ	Χ	Υ
26	375441.06	4216964.77
27	375483.63	4216944.74
28	375569.19	4216914.67
29	375665.43	4216883.03
30	375771.65	4216853.83
31	375809.96	4216828.65
32	375984.36	4216799.14
33	375988.53	4216800.14
34	376014.40	4216792.93
35	376083.07	4216775.61
36	376119.49	4216764.86
37	376161.41	4216747.42
38	376162.96	4216751.01

ΥΠΟΜΝΗΜΑ ΕΠΙΤΡΟΠΗΣ

1. Το παρόν τοπογραφικό διάγραμμα συνοδεύει την από 17-6-2010 έκθεση της επιτροπής καθορισμού των ορίων αιγιαλού
2. Κόκκινη γραμμή 7-8-9-.....-36-37-38 οριογραμμή αιγιαλού
3. Οι κορυφές της οριογραμμής του αιγιαλού εξασφαλίζονται με συντεταγμένες του Κρατικού τριγωνομετρικού δικτύου ως ο συνημμένος πίνακας

Η ΕΠΙΤΡΟΠΗ

Ο πρόεδρος (α) ΚΑΡΑΜΠΕΛΑΣ Δ.-ΝΙΚΟΛΑΟΣ ΕΦΟΡΙΑΚΟΣ ΠΕΙΑ

Τα μέλη
(β) Νικολάδης Δημήτριος Κυβερνητικός Μηχανικός ΠΕ-ΟΔ
(γ) ΣΑΜΕΤΗΣ ΠΑΝΤΕΛΗΣ ΠΛΗΤΑΡΧΗΣ Λ.Σ.
(δ) ΜΑΡΗ ΒΑΣΙΛΕΙΟΥ ΑΡΧΙΤΕΚΤΩΝ ΜΗΧΑΝΙΚΟΣ
(ε) ΑΘΑΝΑΣΟΥΛΗΣ ΙΩΑΝ. ΠΟΛ.ΜΗΧ-ΚΟΣ ΜΕ Β

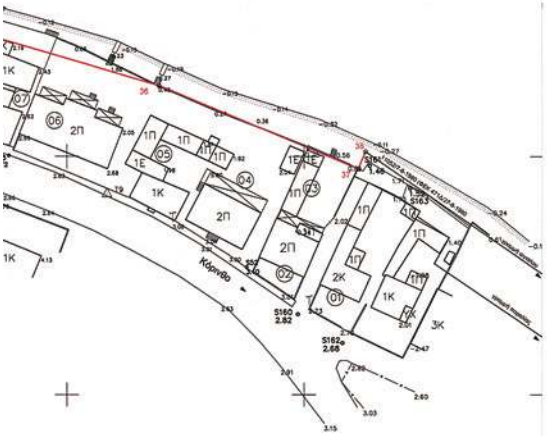

1
2
3
4

ΕΛΛΗΝΙΚΗ ΔΗΜΟΚΡΑΤΙΑ
ΠΕΡΙΦΕΡΕΙΑΚΗ ΔΙΟΙΚΗΣΗ ΝΟΜΟΥ ΚΟΡΙΝΘΙΑΣ
ΔΗΜΟΣ ΞΥΛΟΚΑΣΤΡΟΥ - ΤΕΧΝΙΚΗ ΥΠΗΡΕΣΙΑ

ΜΕΛΕΤΗ: ΤΟΠΟΓΡΑΦΙΚΗ ΑΠΟΤΥΠΩΣΗ ΠΑΡΑΛΙΑΣ ΚΑΜΑΡΙΟΥ

ΘΕΜΑ: ΚΤΗΜΑΤΟΛΟΓΙΚΟ ΔΙΑΓΡΑΜΜΑ

ΜΕΛΕΤΗΤΗΣ: ΚΑΠΕΤΑΝΑΚΗΣ ΧΡΗΣΤΟΣ Τοπογράφος Μηχανικός
Κολάτσου 20, Κόρινθος 201 00
Τηλ. 27410 28483 , fax: 27410 20818

ΚΛΙΜΑΚΑ: 1: 500

		ΗΜΕΡΟΜΗΝΙΑ	ΥΠΟΓΡΑΦΗ
ΤΕΧΝΙΚΗ ΥΠΗΡΕΣΙΑ	Ο ΜΕΛΕΤΗΤΗΣ	13-7-2009	ΧΡΗΣΤΟΣ ΚΑΠΕΤΑΝΑΚΗΣ Τοπογράφος Μηχανικός ΕΜΠ Μελετητής-Διαχειριστής Τοπογ. Κολάτσου 20 - Κόρινθος - Τηλ. 28483
	Ο ΕΠΙΒΛΕΠΩΝ	14/9/2009	ΗΛΙΑΤΟΣ Π. ΠΟΛΙΤΙΚΟΣ ΜΗΧΑΝΙΚΟΣ ΘΕΩΡΗΘΗΚΕ
	ΘΕΩΡΗΘΗΚΕ Ο Δ/ΝΤΗΣ		15/9/2009 Δ/ΝΤΗΣ ΤΕΧΝ. ΥΠΗΡ. ΔΗΜΟΣ ΞΥΛΟΚΑΣΤΡΟΥ ΙΩΑΝΝΟΥ ΑΡΓΥΡΙΟΣ ΠΟΛΙΤΙΚΟΣ ΜΗΧΑΝΙΚΟΣ Τ.Ε.
ΑΡΧΕΙΟ AIGIALOS_KAMARI TELIKO_NEO			Κ.4

ΑΠΟ ΤΟ ΕΘΝΙΚΟ ΤΥΠΟΓΡΑΦΕΙΟ
ΚΑΠΟΔΙΣΤΡΙΟΥ 34 * ΑΘΗΝΑ 104 32 * ΤΗΛ. 210 52 79 000 * FAX 210 52 21 004
ΗΛΕΚΤΡΟΝΙΚΗ ΔΙΕΥΘΥΝΣΗ: http://www.et.gr – e-mail: webmaster.et@et.gr
04005870311100016