



# ΕΦΗΜΕΡΙΔΑ ΤΗΣ ΚΥΒΕΡΝΗΣΕΩΣ ΤΗΣ ΕΛΛΗΝΙΚΗΣ ΔΗΜΟΚΡΑΤΙΑΣ

9 Οκτωβρίου 2024

ΤΕΥΧΟΣ ΤΕΤΑΡΤΟ

Αρ. Φύλλου 668

## ΠΕΡΙΕΧΟΜΕΝΑ

### ΑΠΟΦΑΣΕΙΣ

- Μερική ανάκληση της υπ' αρ. 1945/21-9-1992 (Δ'1028) απόφασης του Νομάρχη Μαγνησίας περί «Κήρυξης αναδασωτέας έκτασης 1325,00 στρεμμάτων στη θέση Τζώρτζη Γιαλός Περιφέρειας Κοινότητας Αλοννήσου Νομού Μαγνησίας», ως προς την έκταση συνολικού εμβαδού 4.320,07 τ.μ. η οποία βρίσκεται στη θέση «Κοκκινόκαστρο» του Δήμου Αλοννήσου, Περιφερειακής Ενότητας Σποράδων.
- Μερική ανάκληση της υπ' αρ. 2417/222111/01-12-2015 (Δ' 431) απόφασης του Γενικού Γραμματέα Αποκεντρωμένης Διοίκησης Θεσσαλίας - Στερεάς Ελλάδας «Κήρυξη ως αναδασωτέας έκτασης εμβαδού 5.612,00 τ.μ. στη θέση "Ντόμα Λάκκα" περιφέρειας Τοπικής Κοινότητας Βρύναινας, Δημοτικής Ενότητας Σούρης του Δήμου Αλμυρού, Π.Ε. Μαγνησίας», ως προς την έκταση συνολικού εμβαδού 4.353,37 τ.μ. η οποία βρίσκεται στη θέση «Ντόμα Λάκκα» Τοπικής Κοινότητας Βρύναινας του Δήμου Αλμυρού, Περιφερειακής Ενότητας Μαγνησίας.

### ΑΠΟΦΑΣΕΙΣ

Αριθμ. 472715

(1)

Μερική ανάκληση της υπ' αρ. 1945/21-9-1992 (Δ'1028) απόφασης του Νομάρχη Μαγνησίας περί «Κήρυξης αναδασωτέας έκτασης 1325,00 στρεμμάτων στη θέση Τζώρτζη Γιαλός Περιφέρειας Κοινότητας Αλοννήσου Νομού Μαγνησίας», ως προς την έκταση συνολικού εμβαδού 4.320,07 τ.μ. η οποία βρίσκεται στη θέση «Κοκκινόκαστρο» του Δήμου Αλοννήσου, Περιφερειακής Ενότητας Σποράδων.

Ο ΓΕΝΙΚΟΣ ΓΡΑΜΜΑΤΕΑΣ ΔΑΣΩΝ  
ΤΟΥ ΥΠΟΥΡΓΕΙΟΥ ΠΕΡΙΒΑΛΛΟΝΤΟΣ ΚΑΙ  
ΕΝΕΡΓΕΙΑΣ

Έχοντας υπόψη:

1. Την παρ. 1 του άρθρου 24 και της παρ. 3 του άρθρου 117 του Συντάγματος.

2. Το άρθρο 44 του ν. 998/1979 «Περί προστασίας των δασών και των δασικών εν γένει εκτάσεων της χώρας» (Α' 289).

3. Την παρ. 9 του άρθρου 17 του ν. 3889/2010 (Α' 182), η οποία προστέθηκε με την παρ. 3 του άρθρου δεύτερου του ν. 4462/2017 (Α' 39).

4. Τον ν. 4727/2020 «Ψηφιακή Διακυβέρνηση (Ενσωμάτωση στην Ελληνική Νομοθεσία της Οδηγίας (ΕΕ) 2016/2102 και της Οδηγίας (ΕΕ) 2019/1024) - Ηλεκτρονικές Επικοινωνίες (Ενσωμάτωση στο Ελληνικό Δίκαιο της Οδηγίας (ΕΕ) 2018/1972) και άλλες διατάξεις» (Α' 184).

5. Την από 13.8.2021 Πράξη Νομοθετικού Περιεχομένου «Έκτακτα μέτρα για την αποτελεσματική προστασία και την ταχεία αποκατάσταση του φυσικού περιβάλλοντος, την άμεση στήριξη των πληγέντων από τις πυρκαγιές του Ιουλίου/Αυγούστου 2021 και συναφείς διατάξεις» (Α' 143), η οποία κυρώθηκε με το άρθρο 2 του ν. 4824/2021 (Α' 156).

6. Τα άρθρα 47 έως 55 του ν. 4915/2022 «Εθνικό Στρατηγικό Σχέδιο Καταπολέμησης της Διαφθοράς, διατάξεις για θέματα ανθρώπινου δυναμικού και Οργανισμών Τοπικής Αυτοδιοίκησης, νομοθετικό πλαίσιο εκπαίδευσης των σπουδαστών/σπουδαστριών της Εθνικής Σχολής Δημόσιας Διοίκησης και Αυτοδιοίκησης για την ένταξη στον κλάδο Π.Ε. Επιτελικών Στελεχών, διατάξεις για την ολοκλήρωση της μεταφοράς των δασικών υπηρεσιών στο Υπουργείο Περιβάλλοντος και Ενέργειας, διατάξεις για την εφαρμογή του Εθνικού Σχεδίου Ανάκαμψης και Ανθεκτικότητας "Ελλάδα 2.0", Εθνική Σύμβαση Ομογενών και άλλες επείγουσες διατάξεις» (Α' 63).

7. Το π.δ. 6/2022 «Σύσταση και μετονομασία Γενικών Γραμματειών, σύσταση Ειδικής Γραμματείας, μεταφορά υπηρεσιών και αρμοδιοτήτων» (Α' 17).

8. Το π.δ. 132/2017 «Οργανισμός Υπουργείου Περιβάλλοντος και Ενέργειας (Υ.Π.Ε.Ν.)» (Α' 160), όπως τροποποιήθηκε και ισχύει με το π.δ. 29/2022 «Τροποποίηση του π.δ. 132/2017 "Οργανισμός Υπουργείου Περιβάλλοντος και Ενέργειας (Υ.Π.Ε.Ν.)" (Α' 160)» (Α' 77).

9. Την υπό στοιχεία οικ. ΥΠΕΝ/ΥΠΡΓ/79859/5910/25-7-2023 κοινή απόφαση του Πρωθυπουργού και του Υπουργού Περιβάλλοντος και Ενέργειας «Διορισμός Γενικού Γραμματέα Δασών του Υπουργείου Περιβάλλοντος και Ενέργειας» (Υ.Ο.Δ.Δ. 745).

10. Την υπό στοιχεία ΥΠΕΝ/ΔΔΥ/48478/3594/16.5.2022 κοινή υπουργική απόφαση «Καθορισμός των διοικητι-

κών λεπτομερειών μεταφοράς των δασικών υπηρεσιών, του αντίστοιχου προσωπικού και λοιπών θεμάτων της παρ. 5 του άρθρου τρίτου της από 13.8.2021 Πράξης Νομοθετικού Περιεχομένου (Α' 143), η οποία κυρώθηκε με το άρθρο 2 του ν. 4824/2021 (Α' 156)» (Β' 2415).

11. Την υπό στοιχεία ΥΠΕΝ/ΔΔΥ/62511/4542/17-6-2022 απόφαση του Υπουργού Περιβάλλοντος και Ενέργειας «Διαπιστωτική πράξη κατάταξης και τοποθέτησης του προσωπικού των Περιφερειακών Δασικών Υπηρεσιών του Υπουργείου Περιβάλλοντος και Ενέργειας» (Β' 3145).

12. Την υπ' αρ. 70401/5167/6-7-2022 απόφαση Υπουργού Περιβάλλοντος και Ενέργειας «Τοποθέτηση Προϊσταμένων σε θέσεις ευθύνης επιπέδου Γενικής Διεύθυνσης στις Επιθεωρήσεις Εφαρμογής Δασικής Πολιτικής του Υπουργείου Περιβάλλοντος και Ενέργειας» (ΑΔΑ: Ω8ΔΡ4653Π8-7ΨΡ).

13. Την υπό στοιχεία ΥΠΕΝ/ΔΝΕΠ/83988/2740/25-8-2022 απόφαση «Εξουσιοδότηση υπογραφής "Με εντολή Υπουργού" του Υπουργού Περιβάλλοντος και Ενέργειας, "Με εντολή Υφυπουργού" του Υφυπουργού Περιβάλλοντος και Ενέργειας και με "Με εντολή Γενικού Γραμματέα Δασών" του Γενικού Γραμματέα Δασών του Υπουργείου Περιβάλλοντος και Ενέργειας, κατά λόγο αρμοδιότητας, στον Προϊστάμενο της Γενικής Διεύθυνσης Δασών και Δασικού Περιβάλλοντος της Γενικής Γραμματείας Δασών του Υ.Π.ΕΝ., στους Προϊσταμένους των Επιθεωρήσεων Εφαρμογής Δασικής Πολιτικής και στους Προϊσταμένους των Διευθύνσεων, Δασαρχείων και Τμημάτων που υπάγονται σε αυτές» (Β' 4528).

14. Την υπ' αρ. 153373/441/22-02-2017 εγκύκλιο του ΥΠΕΝ «Περιοχές κηρυγμένων αναδασωτέων εκτάσεων στους αναρτημένους δασικούς χάρτες» (ΑΔΑ: 61ΤΗ4653Π8-Ω7Θ).

15. Την υπό στοιχεία οικ. ΥΠΕΝ/ΔΠΔ/95099/5160/12-10-2021 εγκύκλιο διαταγή της Γενικής Διεύθυνσης Δασών και Δασικού Περιβάλλοντος του Υ.Π.ΕΝ. «Περί ανάκλησης αποφάσεων αναδασωτέων, εκτάσεων μη υπαγομένων στις προστατευτικές διατάξεις της δασικής νομοθεσίας, λόγω συμπερίληψής τους στους δασικούς χάρτες ως τμήματα ευρύτερης αναδασωτέας» (ΑΔΑ: ΨΠΙΨ4653Π8-50Χ).

16. Το περιεχόμενο του δασικού χάρτη του συνόλου της Περιφερειακής Ενότητας Μαγνησίας, που αναρτή-

θηκε με την υπ' αρ. 38126/26-2-2021 (ΑΔΑ:ΩΦ5ΖΟΡ10-ΙΞΑ) απόφαση του Προϊστάμενου Διεύθυνσης Δασών Μαγνησίας, όπως τροποποιήθηκε με την υπ' αρ. 40180/2-3-2022 (ΑΔΑ: ΨΜΥ0ΟΡ10-ΕΨΞ) Πράξη της Διεύθυνσης Δασών Μαγνησίας, στον οποίο η έκταση που αναφέρεται στο θέμα εμφανίζεται ως ΑΑ/ΑΝ.

17. Την υπ' αρ. 1945/21-9-1992 (Δ'1028) απόφαση του Νομάρχη Μαγνησίας «Κήρυξη αναδασωτέας έκτασης 1325,00 στρεμμάτων στη θέση Τζώρτζη Γιαλός Περιφέρειας Κοινότητας Αλοννήσου Νομού Μαγνησίας» λόγω πυρκαγιάς.

18. Την υπ' αρ. 348715/26-07-2024 θετική εισήγηση του Δασαρχείου Σκοπέλου, για τη μερική ανάκληση της υπ' αρ. 1945/21-9-1992 απόφασης του Νομάρχη Μαγνησίας, για έκταση εμβαδού 4.320,07 τ.μ., στη θέση «Κοκκινόκαστρο» του Δήμου Αλοννήσου, Περιφερειακής Ενότητας Σποράδων, επειδή ανέκαθεν και σήμερα είναι μη δασική έκταση.

19. Το υπ' αρ. 349445/26-07-2024 έγγραφο της Διεύθυνσης Δασών Μαγνησίας, με το οποίο εκφράζεται η σύμφωνη γνώμη της, αποφασίζουμε:

Ανακαλούμε μερικώς, την υπ' αρ. 1945/21-9-1992 (Δ' 1028) απόφαση του Νομάρχη Μαγνησίας «Κήρυξη αναδασωτέας έκτασης 1325,00 στρεμμάτων στη θέση Τζώρτζη Γιαλός Περιφέρειας Κοινότητας Αλοννήσου Νομού Μαγνησίας», για έκταση εμβαδού 4.320,07 τ.μ. στη θέση «Κοκκινόκαστρο» Δήμου Αλοννήσου Περιφερειακής Ενότητας Σποράδων, επειδή ήταν στο παρελθόν μη δασική (ΑΑ), δεν υπάγεται στις διατάξεις της Δασικής Νομοθεσίας και έχει σήμερα μη δασική μορφή.

Η παραπάνω έκταση απεικονίζεται στο συνημμένο από 25-07-2024 τοπογραφικό διάγραμμα, κλίμακας 1:1000, με στοιχεία περιμέτρου (1,2,3,4,5,6,7,8,9,10,11,12,13,14,15,16,17,18,19.1), το οποίο αποτελεί αναπόσπαστο μέρος της παρούσας και προσδιορίζεται επακριβώς από τις αντίστοιχες συντεταγμένες στο σύστημα ΕΓΣΑ '87.

Κατά τα λοιπά παραμένει σε ισχύ η υπ' αρ. 1945/»21-9-1992 απόφαση του Νομάρχη Μαγνησίας.

Η παρούσα ισχύει από της δημοσίευσής της στην Εφημερίδα της Κυβερνήσεως.

Από τις διατάξεις της απόφασης αυτής δεν προκαλείται δαπάνη σε βάρος του κρατικού προϋπολογισμού.

ΕΛΛΗΝΙΚΗ ΔΗΜΟΚΡΑΤΙΑ  
 ΥΠΟΥΡΓΕΙΟ ΠΕΡΙΒΑΛΛΟΝΤΟΣ & ΕΝΕΡΓΕΙΑΣ  
 ΕΠΙΘΕΩΡΗΣΗ ΕΦΑΡΜΟΓΗΣ ΔΑΣΙΚΗΣ ΠΟΛΙΤΙΚΗΣ  
 ΘΕΣΣΑΛΙΑΣ – ΣΤΕΡΕΑΣ ΕΛΛΑΔΑΣ  
 ΔΑΣΑΡΧΕΙΟ ΣΚΟΠΕΛΟΥ

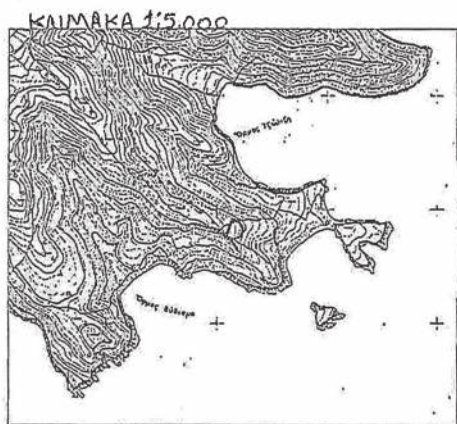
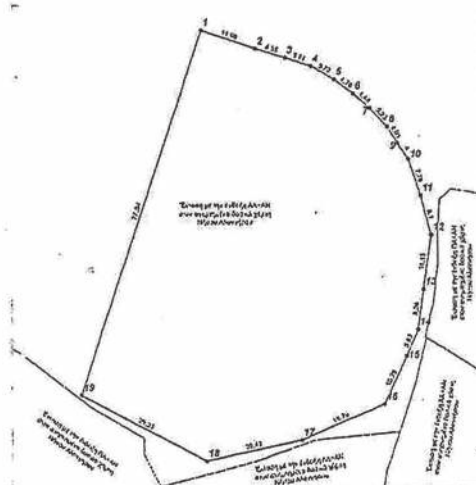
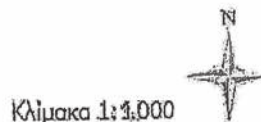
Ανήκει στην αριθμ. 472715/01-10-2024  
 απόφαση του Γ.Γ. Δασών

ΤΟΠΟΓΡΑΦΙΚΟ ΔΙΑΓΡΑΜΜΑ

Έκτασης εμβαδού 4.320,07 τ.μ. για την οποία ανακαλείται μερικώς η αριθμ. 1495/21-9-1992 απόφαση του Νομάρχη Μαγνησίας

ΔΗΜΟΣ: Αλοννήσου  
 ΘΕΣΗ: Κοκκινόκαστρο  
 ΕΜΒΑΔΟ: 4.320,07 τ.μ.  
 ΚΛΙΜΑΚΑ: 1:1.000

**ΕΘΝΙΚΟ ΤΥΠΟΓΡΑΦΕΙΟ**  
 Για τεχνικούς λόγους στο σχεδιάγραμμα,  
 από το ηλεκτρονικό αρχείο, έγινε  
 σμίκρυνση κατά ποσοστό **92%**



α/α	X	ψ
1	491169,37	4334789,75
2	491180,75	4334786,00
3	491187,04	4334784,19
4	491192,45	4334782,48
5	491197,48	4334779,76
6	491201,33	4334776,96
7	491204,68	4334774,04
8	491208,26	4334770,23
9	491210,39	4334766,83
10	491212,70	4334763,57
11	491215,29	4334756,26
12	491217,48	4334748,46
13	491215,90	4334737,42
14	491214,75	4334729,24
15	491212,31	4334723,94
16	491207,72	4334714,19
17	491190,41	4334706,88
18	491170,44	4334702,60
19	491144,30	4334715,95

Σκόπελος 25-07-2024  
 Ο Σύντάκτης

Σκόπελος 25-07-2024  
 Ο Δασάρχης Σκοπέλου

Αθανάσιος Παπαγιάννης  
 Δασολόγος



Αθανάσιος Παπαγιάννης  
 Δασολόγος

Λάρισα 01-10-2024

Η Προϊσταμένη Επιθεώρησης  
 Εφαρμογής Δασικής Πολιτικής  
 Θεσσαλίας-Στερεάς Ελλάδας



Ζωή Φτίκα  
 Δασολόγος

Η απόφαση αυτή να δημοσιευθεί στην Εφημερίδα της Κυβερνήσεως.

Βόλος, 1 Οκτωβρίου 2024

Με εντολή Γενικού Γραμματέα Δασών  
Η Προϊσταμένη Επιθεώρησης Εφαρμογής  
Δασικής Πολιτικής Θεσσαλίας - Στερεάς Ελλάδας  
ΖΩΗ ΦΤΙΚΑ

Αριθμ. 472759 (2)

**Μερική ανάκληση της υπ' αρ. 2417/222111/01-12-2015 (Δ' 431) απόφασης του Γενικού Γραμματέα Αποκεντρωμένης Διοίκησης Θεσσαλίας - Στερεάς Ελλάδας «Κήρυξη ως αναδασωτέας έκτασης εμβαδού 5.612,00 τ.μ. στη θέση "Ντόμα Λάκκα" περιφέρειας Τοπικής Κοινότητας Βρύναινας, Δημοτικής Ενότητας Σούρπης του Δήμου Αλμυρού, Π.Ε. Μαγνησίας», ως προς την έκταση συνολικού εμβαδού 4.353,37 τ.μ. η οποία βρίσκεται στη θέση «Ντόμα Λάκκα» Τοπικής Κοινότητας Βρύναινας του Δήμου Αλμυρού, Περιφερειακής Ενότητας Μαγνησίας.**

Ο ΓΕΝΙΚΟΣ ΓΡΑΜΜΑΤΕΑΣ ΔΑΣΩΝ  
ΤΟΥ ΥΠΟΥΡΓΕΙΟΥ ΠΕΡΙΒΑΛΛΟΝΤΟΣ ΚΑΙ  
ΕΝΕΡΓΕΙΑΣ

Έχοντας υπόψη:

1. Την παρ. 1 του άρθρου 24 και της παρ. 3 του άρθρου 117 του Συντάγματος.
2. Το άρθρο 44 του ν. 998/1979 «Περί προστασίας των δασών και των δασικών εν γένει εκτάσεων της χώρας» (Α' 289).
3. Τον ν. 4727/2020 «Ψηφιακή Διακυβέρνηση (Ενσωμάτωση στην Ελληνική Νομοθεσία της Οδηγίας (ΕΕ) 2016/2102 και της Οδηγίας (ΕΕ) 2019/1024) - Ηλεκτρονικές Επικοινωνίες (Ενσωμάτωση στο Ελληνικό Δίκαιο της Οδηγίας (ΕΕ) 2018/1972) και άλλες διατάξεις» (Α' 184).
4. Την από 13.8.2021 Πράξη Νομοθετικού Περιεχομένου «Εκτακτα μέτρα για την αποτελεσματική προστασία και την ταχεία αποκατάσταση του φυσικού περιβάλλοντος, την άμεση στήριξη των πληγέντων από τις πυρκαγιές του Ιουλίου/Αυγούστου 2021 και συναφείς διατάξεις» (Α' 143), η οποία κυρώθηκε με το άρθρο 2 του ν. 4824/2021 (Α' 156).
5. Τα άρθρα 47 έως 55 του ν. 4915/2022 «Εθνικό Στρατηγικό Σχέδιο Καταπολέμησης της Διαφθοράς, διατάξεις για θέματα ανθρώπινου δυναμικού και Οργανισμών Τοπικής Αυτοδιοίκησης, νομοθετικό πλαίσιο εκπαίδευσης των σπουδαστών/σπουδαστριών της Εθνικής Σχολής Δημόσιας Διοίκησης και Αυτοδιοίκησης για την ένταξη στον κλάδο Π.Ε. Επιτελικών Στελεχών, διατάξεις για την ολοκλήρωση της μεταφοράς των δασικών υπηρεσιών στο Υπουργείο Περιβάλλοντος και Ενέργειας, διατάξεις για την εφαρμογή του Εθνικού Σχεδίου Ανάκαμψης και Ανθεκτικότητας "Ελλάδα 2.0", Εθνική Σύμβαση Ομογενών και άλλες επείγουσες διατάξεις» (Α' 63).
6. Το π.δ. 132/2017 «Οργανισμός Υπουργείου Περιβάλλοντος και Ενέργειας (Υ.Π.ΕΝ.)» (Α' 160), όπως τροποποι-

ήθηκε και ισχύει με το π.δ. 29/2022 «Τροποποίηση του π.δ. 132/2017 "Οργανισμός Υπουργείου Περιβάλλοντος και Ενέργειας (Υ.Π.ΕΝ.)" (Α' 160)» (Α' 77).

7. Το π.δ. 79/2023 «Διορισμός Υπουργών, Αναπληρωτών Υπουργών και Υφυπουργών» (Α' 131).

8. Το π.δ. 6/2022 «Σύσταση και μετονομασία Γενικών Γραμματειών, σύσταση Ειδικής Γραμματείας, μεταφορά υπηρεσιών και αρμοδιοτήτων» (Α' 17).

9. Την υπό στοιχεία ΥΠΕΝ/ΔΔΥ/48478/3594/16.05.2022 κοινή υπουργική απόφαση «Καθορισμός των διοικητικών λεπτομερειών μεταφοράς των δασικών υπηρεσιών, του αντίστοιχου προσωπικού και λοιπών θεμάτων της παρ. 5 του άρθρου τρίτου της από 13.8.2021 Πράξης Νομοθετικού Περιεχομένου (Α' 143), η οποία κυρώθηκε με το άρθρο 2 του ν. 4824/2021 (Α' 156)» (Β' 2415).

10. Την υπό στοιχεία ΥΠΕΝ/ΔΔΥ/62511/4542/17-6-2022 απόφαση του Υπουργού Περιβάλλοντος και Ενέργειας «Διαπιστωτική πράξη κατάταξης και τοποθέτησης του προσωπικού των Περιφερειακών Δασικών Υπηρεσιών του Υπουργείου Περιβάλλοντος και Ενέργειας» (Β' 3145).

11. Την υπ' αρ. 70401/5167/6-7-2022 απόφαση Υπουργού Περιβάλλοντος και Ενέργειας «Τοποθέτηση Προϊσταμένων σε θέσεις ευθύνης επιπέδου Γενικής Διεύθυνσης στις Επιθεωρήσεις Εφαρμογής Δασικής Πολιτικής του Υπουργείου Περιβάλλοντος και Ενέργειας» (ΑΔΑ: Ω8ΔΡ4653Π8-7ΨΡ).

12. Την υπό στοιχεία ΥΠΕΝ/ΔΝΕΠ/83988/2740/25-8-2022 απόφαση «Εξουσιοδότηση υπογραφής "Με εντολή Υπουργού" του Υπουργού Περιβάλλοντος και Ενέργειας, "Με εντολή Υφυπουργού" του Υφυπουργού Περιβάλλοντος και Ενέργειας και με "Με εντολή Γενικού Γραμματέα Δασών" του Γενικού Γραμματέα Δασών του Υπουργείου Περιβάλλοντος και Ενέργειας, κατά λόγο αρμοδιότητας, στον Προϊστάμενο της Γενικής Διεύθυνσης Δασών και Δασικού Περιβάλλοντος της Γενικής Γραμματείας Δασών του Υ.Π.ΕΝ., στους Προϊσταμένους των Επιθεωρήσεων Εφαρμογής Δασικής Πολιτικής και στους Προϊσταμένους των Διευθύνσεων, Δασαρχείων και Τμημάτων που υπάγονται σε αυτές» (Β' 4528).

13. Την υπ' αρ. 153373/441/22-02-2017 εγκύκλιο του ΥΠΕΝ «Περιοχές κηρυγμένων αναδασωτέων εκτάσεων στους αναρτημένους δασικούς χάρτες» (ΑΔΑ: 61ΤΗ4653Π8-Ω7Θ).

14. Την υπό στοιχεία οικ. ΥΠΕΝ/ΔΠΔ/95099/5160/12-10-2021 εγκύκλιο διαταγή της Γενικής Διεύθυνσης Δασών και Δασικού Περιβάλλοντος του Υ.Π.ΕΝ. «Περί ανάκλησης αποφάσεων αναδασωτέων, εκτάσεων μη υπαγομένων στις προστατευτικές διατάξεις της δασικής νομοθεσίας, λόγω συμπερίληψής τους στους δασικούς χάρτες ως τμήματα ευρύτερης αναδασωτέας» (ΑΔΑ: ΨΠΙΨ4653Π8-50Χ).

15. Το περιεχόμενο του δασικού χάρτη του συνόλου της Περιφερειακής Ενότητας Μαγνησίας, που αναρτήθηκε με την υπ' αρ. 38126/26-2-2021 (ΑΔΑ: ΩΦ5ΖΟΡ10-ΙΞΑ) απόφαση του Προϊστάμενου Διεύθυνσης Δασών Μαγνησίας, στον οποίο η έκταση που αναφέρεται στο θέμα εμφανίζεται ως ΑΝ/ΑΔ και ΑΝ/ΔΔ.

16. Την υπ' αρ. 2417/222111/01-12-2015 απόφαση του Γενικού Γραμματέα Αποκεντρωμένης Διοίκησης Θεσσα-

λίας - Στερεάς Ελλάδας περί «Κήρυξης ως αναδασωτέας έκτασης εμβαδού 5.612,00 τ.μ. στη θέση "Ντόμα Λάκκα" περιφέρειας Τοπικής Κοινότητας Βρύναινας, Δημοτικής Ενότητας Σούρπης του Δήμου Αλμυρού, Π.Ε. Μαγνησίας» λόγω παράνομης εκχέρσωσης (Δ' 431).

17. Την υπό στοιχεία ΥΠΕΝ/ΔΠΔ/64663/2956/3-7-2020 απόφαση του Υπουργού Περιβάλλοντος και Ενέργειας «Καθορισμός των Διοικητικών πράξεων, των λοιπών πρόσφορων στοιχείων, των τεχνικών προδιαγραφών και της διαδικασίας για την αυτεπάγγελτη αναμόρφωση και κατάρτιση των δασικών χαρτών κατά το άρθρο 48 του ν. 4685/2020 (Α' 92)» (Β' 2773).

18. Την υπ' αρ. 1/2023 απόφαση της 1ης ΕΠΕΑ Μαγνησίας, σύμφωνα με την οποία, για την έκταση αυτή που αναφέρεται στο θέμα, αποδόθηκε ο χαρακτηρισμός ΑΑ/ΑΝ στον αναρτημένο Δασικό Χάρτη του συνόλου της Περιφερειακής Ενότητας Μαγνησίας και διαχρονικά αυτή χαρακτηρίζεται ως μη δασικού χαρακτήρα (ΑΔΑ: ΨΓ5Ο4653Π8-ΚΒΛ).

19. Την υπ' αρ. 303228/01-07-2024 θετική εισήγηση του Δασαρχείου Αλμυρού, μετά της συνημμένης αλληλογραφίας, για τη μερική ανάκληση της υπ' αρ. 2417/222111/1-12-2015 (Δ' 431) απόφασης του Γενικού Γραμματέα Αποκεντρωμένης Διοίκησης Θεσσαλίας - Στερεάς Ελλάδας, για έκταση συνολικού εμβαδού 4.353,37 τ.μ. στη θέση «Ντόμα Λάκκα» περιφέρειας Τοπικής Κοινότητας Βρύναινας, Δημοτικής Ενότητας Σούρπης του Δήμου Αλμυρού, Π.Ε. Μαγνησίας, επειδή με την υπ' αρ. 1/2023 απόφαση της 1ης ΕΠΕΑ Μαγνησίας διαχρονικά αυτή χαρακτηρίζεται ως μη δασικού χαρακτήρα έκταση και της αποδόθηκε ο χαρακτηρισμός ΑΑ/ΑΝ στον αναρτημένο Δασικό Χάρτη του συνόλου της Περιφερειακής Ενότητας Μαγνησίας.

20. Το υπ' αρ. 340699/22-07-2024 έγγραφο της Διεύθυνσης Δασών Μαγνησίας, με το οποίο εκφράζεται η σύμφωνη γνώμη της, αποφασίζουμε:

Ανακαλούμε μερικώς, την υπ' αρ. 2417/222111/1-12-2015 (Δ' 431) απόφαση του Γενικού Γραμματέα Αποκεντρωμένης Διοίκησης Θεσσαλίας - Στερεάς Ελλάδας «Κήρυξη ως αναδασωτέας έκτασης εμβαδού 5.612,00 τ.μ. στη θέση "Ντόμα Λάκκα" περιφέρειας Τοπικής Κοινότητας Βρύναινας, Δημοτικής Ενότητας Σούρπης του Δήμου Αλμυρού, Π.Ε. Μαγνησίας», για έκταση συνολικού εμβαδού 4.353,37 τ.μ., στη θέση «Ντόμα Λάκκα» Τοπικής Κοινότητας Βρύναινας, Δημοτικής Ενότητας Σούρπης του Δήμου Αλμυρού, Π.Ε. Μαγνησίας, επειδή με την υπ' αρ. 1/2023 απόφαση της 1ης ΕΠΕΑ Μαγνησίας διαχρονικά αυτή χαρακτηρίζεται ως μη δασικού χαρακτήρα έκταση και της αποδόθηκε ο χαρακτηρισμός ΑΑ/ΑΝ στον αναρτημένο Δασικό Χάρτη του συνόλου της Περιφερειακής Ενότητας Μαγνησίας.

Η παραπάνω έκταση με στοιχεία περιμέτρου (1,2,3,4,...34,35,36,1) απεικονίζεται στο συνημμένο από 01-07-2024 τοπογραφικό διάγραμμα, κλίμακας 1:1.000, το οποίο αποτελεί αναπόσπαστο μέρος της παρούσας και προσδιορίζεται επακριβώς από τις αντίστοιχες συντεταγμένες στο σύστημα ΕΓΣΑ '87.


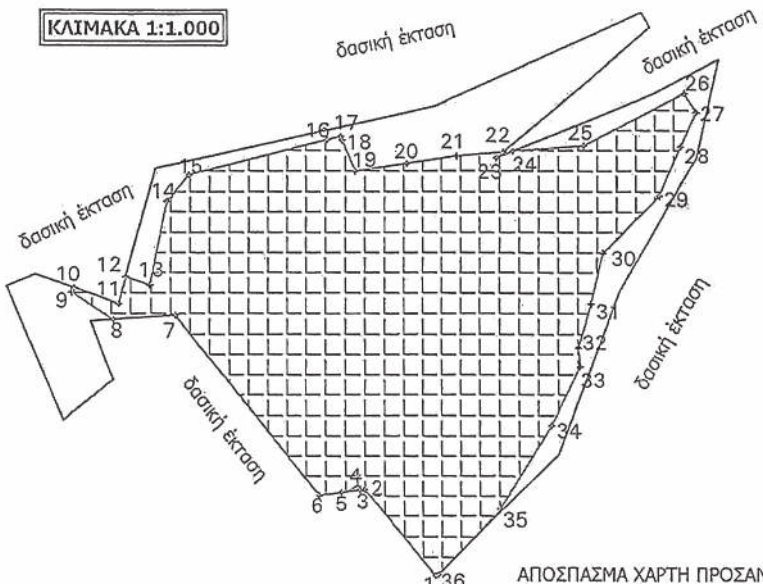
Κατά τα λοιπά παραμένει σε ισχύ η υπ' αρ. 2417/222111/01-12-2015 απόφαση του Γενικού Γραμματέα Αποκεντρωμένης Διοίκησης Θεσσαλίας - Στερεάς Ελλάδας.

Η παρούσα ισχύει από της δημοσίευσής της στην Εφημερίδα της Κυβερνήσεως.

Από τις διατάξεις της απόφασης αυτής δεν προκαλείται δαπάνη σε βάρος του Κρατικού Προϋπολογισμού.

**ΤΟΠΟΓΡΑΦΙΚΟ ΔΙΑΓΡΑΜΜΑ**

Έκτασης συνολικού εμβαδού **4.353,37τ.μ.**, για την οποία ανακαλείται μερικώς η αναδάσωση, που επιβλήθηκε λόγω παράνομης εκχέρωσης με την αριθ. 2417/222111/01-12-2015 Απόφαση Γ.Γ.Α.Δ.Θ.-Στ.Ε. (ΑΔΑ: 713ΨΟΡ10-8Ρ0) επί της συνολικής έκτασης των 5.612,00τ.μ. στη θέση "Ντόμα Λάκκα" Τ.Κ. Βρύναινας, Δ.Ε. Σούρης, Δ. Αλμυρού.

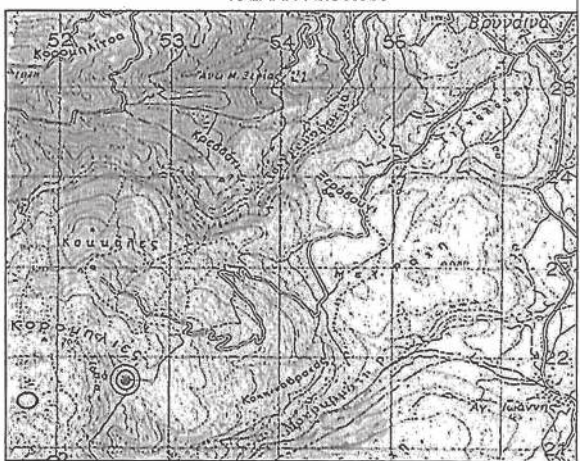


ΑΠΟΣΠΑΣΜΑ ΧΑΡΤΗ ΠΡΟΣΑΝΑΤΟΛΙΣΜΟΥ ΓΥΣ ΚΛΙΜΑΚΑ 1:50.000

**ΕΘΝΙΚΟ ΤΥΠΟΓΡΑΦΕΙΟ**  
Για τεχνικούς λόγους στο σχεδιάγραμμα, από το ηλεκτρονικό αρχείο, έγινε σμίκρυνση κατά ποσοστό **82%**

ΠΙΝΑΚΑΣ ΣΥΝΤΕΤΑΓΜΕΝΩΝ έκτασης για μερική ανάκληση αναδάσωσης E=4.353,37τ.μ.

α/α	Χ	Ψ	α/α	Χ	Ψ
1	392761.889	4320495.129	20	392756.633	4320566.032
2	392749.000	4320510.000	21	392765.880	4320567.350
3	392748.158	4320509.895	22	392774.236	4320558.756
4	392747.760	4320510.500	23	392773.000	4320567.000
5	392744.912	4320509.489	24	392775.895	4320568.137
6	392741.000	4320509.000	25	392788.520	4320569.130
7	392715.000	4320540.000	26	392806.840	4320578.150
8	392704.053	4320539.270	27	392808.990	4320574.940
9	392696.518	4320543.896	28	392806.206	4320568.951
10	392696.993	4320544.669	29	392802.310	4320560.570
11	392705.000	4320542.000	30	392792.050	4320550.720
12	392706.275	4320546.611	31	392789.890	4320541.990
13	392710.460	4320545.140	32	392787.610	4320534.550
14	392713.490	4320559.600	33	392787.950	4320531.180
15	392717.410	4320564.090	34	392782.830	4320521.110
16	392742.360	4320570.127	35	392773.603	4320506.603
18	392745.062	4320570.034	36	392762.347	4320495.347
19	392747.360	4320564.710	1	392761.889	4320495.129



**ΥΠΟΜΝΗΜΑ:**  
 [Grid symbol] ΕΚΤΑΣΗ ΣΥΝ. ΕΜΒΑΔΟΥ 4.353,37τ.μ. ΓΙΑ ΤΗΝ ΟΠΟΙΑ ΑΝΑΚΑΛΕΙΤΑΙ ΜΕΡΙΚΩΣ Η ΑΡΙΘ.2417/222111/01-12-2015 ΑΠΟΦΑΣΗ ΚΗΡΥΞΗΣ ΩΣ ΑΝΑΔΑΣΩΤΕΑΣ ΕΚΤΑΣΗΣ Γ.Γ.Α.Δ.Θ.-Στ.Ε.  
 [White box symbol] ΤΜΗΜΑΤΑ ΓΙΑ ΤΑ ΟΠΟΙΑ ΠΑΡΑΜΕΝΕΙ ΣΕ ΙΣΧΥ Η ΑΡΙΘ.2417/222111/01-12-2015 ΑΠΟΦΑΣΗ ΚΗΡΥΞΗΣ ΩΣ ΑΝΑΔΑΣΩΤΕΑΣ ΕΚΤΑΣΗΣ Γ.Γ.Α.Δ.Θ.-Στ.Ε.  
 [North arrow symbol] ΘΕΣΗ ΕΚΤΑΣΗΣ ΣΥΝ. ΕΜΒΑΔΟΥ 4.353,37τ.μ. ΓΙΑ ΤΗΝ ΟΠΟΙΑ ΑΝΑΚΑΛΕΙΤΑΙ ΜΕΡΙΚΩΣ Η ΑΡΙΘ.2417/222111/01-12-2015 ΑΠΟΦΑΣΗ ΚΗΡΥΞΗΣ ΩΣ ΑΝΑΔΑΣΩΤΕΑΣ ΕΚΤΑΣΗΣ Γ.Γ.Α.Δ.Θ.-Στ.Ε.

Ανήκει στην αριθ. 479759/1-10-24 Απόφαση

**ΘΕΩΡΗΘΗΚΕ**  
Λάρισα, 01 - 10 - 2024  
Με εντολή Γενικού Γραμματέα Δασών  
Η Προϊσταμένη Ε.Ε.Δ.Π.Θ.-Στ.Ε.  
  
Ζωή Φωτίκα  
Δασολόγος

**ΘΕΩΡΗΘΗΚΕ**  
Αλμυρός, 01-07-2024  
Με εντολή Γ.Γ.Δασών  
Η Αυτοληθούσα Προϊσταμένη  
Δασοχειρίου Αλμυρού  
  
Στυλιανός Κ. Τσουλιάς  
Δασολόγος

Αλμυρός, 01-07-2024  
Η συντάκτρια  
  
Κατερίνη Μ. Οικονόμου  
Δασολόγος ΙΔΟΧ

Η απόφαση αυτή να δημοσιευθεί στην Εφημερίδα της Κυβερνήσεως.

Βόλος, 1 Οκτωβρίου 2024

Με εντολή Γενικού Γραμματέα Δασών  
Η Προϊσταμένη Επιθεώρησης Εφαρμογής  
Δασικής Πολιτικής Θεσσαλίας - Στερεάς Ελλάδας  
ΖΩΗ ΦΤΙΚΑ



## ΕΘΝΙΚΟ ΤΥΠΟΓΡΑΦΕΙΟ

Το Εθνικό Τυπογραφείο αποτελεί δημόσια υπηρεσία υπαγόμενη στην Προεδρία της Κυβέρνησης και έχει την ευθύνη τόσο για τη σύνταξη, διαχείριση, εκτύπωση και κυκλοφορία των Φύλλων της Εφημερίδας της Κυβερνήσεως (ΦΕΚ), όσο και για την κάλυψη των εκτυπωτικών - εκδοτικών αναγκών του δημοσίου και του ευρύτερου δημόσιου τομέα (ν. 3469/2006/Α' 131 και π.δ. 29/2018/Α' 58).

### 1. ΦΥΛΛΟ ΤΗΣ ΕΦΗΜΕΡΙΔΑΣ ΤΗΣ ΚΥΒΕΡΝΗΣΕΩΣ (ΦΕΚ)

- Τα **ΦΕΚ σε ηλεκτρονική μορφή** διατίθενται δωρεάν στο **www.et.gr**, την επίσημη ιστοσελίδα του Εθνικού Τυπογραφείου. Όσα ΦΕΚ δεν έχουν ψηφιοποιηθεί και καταχωριστεί στην ανωτέρω ιστοσελίδα, ψηφιοποιούνται και αποστέλλονται επίσης δωρεάν με την υποβολή αίτησης, για την οποία αρκεί η συμπλήρωση των αναγκαίων στοιχείων σε ειδική φόρμα στον ιστότοπο **www.et.gr**.

- Τα **ΦΕΚ σε έντυπη μορφή** διατίθενται σε μεμονωμένα φύλλα είτε απευθείας από το Τμήμα Πωλήσεων και Συνδρομητών, είτε ταχυδρομικά με την αποστολή αιτήματος παραγγελίας μέσω των ΚΕΠ, είτε με ετήσια συνδρομή μέσω του Τμήματος Πωλήσεων και Συνδρομητών. Το κόστος ενός ασπρόμαυρου ΦΕΚ από 1 έως 16 σελίδες είναι 1,00 €, αλλά για κάθε επιπλέον οκτασέλιδο (ή μέρος αυτού) προσαυξάνεται κατά 0,20 €. Το κόστος ενός έγχρωμου ΦΕΚ από 1 έως 16 σελίδες είναι 1,50 €, αλλά για κάθε επιπλέον οκτασέλιδο (ή μέρος αυτού) προσαυξάνεται κατά 0,30 €. Το τεύχος Α.Σ.Ε.Π. διατίθεται δωρεάν.

#### • Τρόποι αποστολής κειμένων προς δημοσίευση:

Α. Τα κείμενα προς δημοσίευση στο ΦΕΚ, από τις υπηρεσίες και τους φορείς του δημοσίου, αποστέλλονται ηλεκτρονικά στη διεύθυνση **webmaster.et@et.gr** με χρήση προηγμένης ψηφιακής υπογραφής και χρονοσήμανσης.

Β. Κατ' εξαίρεση, όσοι πολίτες δεν διαθέτουν προηγμένη ψηφιακή υπογραφή μπορούν είτε να αποστέλλουν ταχυδρομικά, είτε να καταθέτουν με εκπρόσωπό τους κείμενα προς δημοσίευση εκτυπωμένα σε χαρτί στο Τμήμα Παραλαβής και Καταχώρισης Δημοσιευμάτων.

- Πληροφορίες, σχετικά με την αποστολή/κατάθεση εγγράφων προς δημοσίευση, την ημερήσια κυκλοφορία των Φ.Ε.Κ., με την πώληση των τευχών και με τους ισχύοντες τιμοκαταλόγους για όλες τις υπηρεσίες μας, περιλαμβάνονται στον ιστότοπο (**www.et.gr**). Επίσης μέσω του ιστότοπου δίδονται πληροφορίες σχετικά με την πορεία δημοσίευσης των εγγράφων, με βάση τον Κωδικό Αριθμό Δημοσιεύματος (ΚΑΔ). Πρόκειται για τον αριθμό που εκδίδει το Εθνικό Τυπογραφείο για όλα τα κείμενα που πληρούν τις προϋποθέσεις δημοσίευσης.

### 2. ΕΚΤΥΠΩΤΙΚΕΣ - ΕΚΔΟΤΙΚΕΣ ΑΝΑΓΚΕΣ ΤΟΥ ΔΗΜΟΣΙΟΥ

Το Εθνικό Τυπογραφείο ανταποκρινόμενο σε αιτήματα υπηρεσιών και φορέων του δημοσίου αναλαμβάνει να σχεδιάσει και να εκτυπώσει έντυπα, φυλλάδια, βιβλία, αφίσες, μπλοκ, μηχανογραφικά έντυπα, φακέλους για κάθε χρήση, κ.ά.

Επίσης σχεδιάζει ψηφιακές εκδόσεις, λογότυπα και παράγει οπτικοακουστικό υλικό.

**Ταχυδρομική Διεύθυνση:** Καποδιστρίου 34, τ.κ. 10432, Αθήνα

Ιστότοπος: **www.et.gr**

**ΤΗΛΕΦΩΝΙΚΟ ΚΕΝΤΡΟ:** 210 5279000 - fax: 210 5279054

Πληροφορίες σχετικά με την λειτουργία του ιστότοπου: **helpdesk.et@et.gr**

#### ΕΞΥΠΗΡΕΤΗΣΗ ΚΟΙΝΟΥ

**Πωλήσεις - Συνδρομές:** (Ισόγειο, τηλ. 210 5279178 - 180)

**Πληροφορίες:** (Ισόγειο, Γρ. 3 και τηλεφ. κέντρο 210 5279000)

**Παραλαβή Δημ. Ύλης:** (Ισόγειο, τηλ. 210 5279167, 210 5279139)

Αποστολή ψηφιακά υπογεγραμμένων εγγράφων προς δημοσίευση στο ΦΕΚ: **webmaster.et@et.gr**

Πληροφορίες για γενικό πρωτόκολλο και αλληλογραφία: **grammateia@et.gr**

**Ωράριο για το κοινό:** Δευτέρα ως Παρασκευή: 8:00 - 13:30

**Πείτε μας τη γνώμη σας,**

για να βελτιώσουμε τις υπηρεσίες μας, συμπληρώνοντας την ειδική φόρμα στον ιστότοπό μας.

