



ΕΦΗΜΕΡΙΔΑ ΤΗΣ ΚΥΒΕΡΝΗΣΕΩΣ ΤΗΣ ΕΛΛΗΝΙΚΗΣ ΔΗΜΟΚΡΑΤΙΑΣ

20 Ιουνίου 2024

ΤΕΥΧΟΣ ΤΕΤΑΡΤΟ

Αρ. Φύλλου 405

ΠΕΡΙΕΧΟΜΕΝΑ

ΑΠΟΦΑΣΕΙΣ

- Τροποποίηση του εγκεκριμένου ρυμοτομικού σχεδίου Παραποτάμου του Δήμου Ηγουμενίτσας στα Ο.Τ. 60 και 62.
- Τροποποίηση του εγκεκριμένου ρυμοτομικού σχεδίου πόλεως Παραμυθιάς του Δήμου Σουλίου στο Ο.Τ. 7.
- Επικαιροποίηση της υπ' αρ. 85/2018 απόφασης του Δημοτικού Συμβουλίου περί κήρυξης αναγκαστικής απαλλοτρίωσης για την εκτέλεση του έργου «Βελτίωση Δρόμου Κατούνα - Λουτράκι».

ΑΠΟΦΑΣΕΙΣ

Αριθμ. 87343/1667

(1)

Τροποποίηση του εγκεκριμένου ρυμοτομικού σχεδίου Παραποτάμου του Δήμου Ηγουμενίτσας στα Ο.Τ. 60 και 62.

Ο ΠΕΡΙΦΕΡΕΙΑΡΧΗΣ ΗΠΕΙΡΟΥ

Έχοντας υπόψη:

- Τις παρ. 1, 2 και 6 του άρθρου 152 και το άρθρο 154 του Κώδικα Βασικής Πολεοδομικής Νομοθεσίας (Κ.Β.Π.Ν.) (π.δ. της 14/27-7-1999, Δ' 580).
- Την παρ. 1 του άρθρου 31 του ν. 4067/2012 «Νέος Οικοδομικός Κανονισμός» (Α' 79), όπως ισχύει μετά την αντικατάστασή της με την παρ. 2 του άρθρου 62 του ν. 4280/2014 (Α' 159).
- Την παρ. 4 του άρθρου 29 του ν. 2831/2000 «Τροποποίηση των διατάξεων του ν. 1577/1985 "Γενικός Οικοδομικός Κανονισμός" και άλλες πολεοδομικές διατάξεις» (Α' 140), όπως ισχύει μετά την αντικατάσταση της περ. α' της παραγράφου αυτής με την παρ. 1 του άρθρου 3 του ν. 4315/2014 (Α' 269).
- Τον ν. 3852/2010 «Νέα Αρχιτεκτονική της Αυτοδιοίκησης και της Αποκεντρωμένης Διοίκησης - Πρόγραμμα Καλλικράτης» (Α' 87) και συγκεκριμένα το στοιχείο 39 της παρ. ΣΤ του άρθρου 186 αυτού.

5. Το π.δ. 140/2010 «Οργανισμός της Περιφέρειας Ηπείρου» (Α' 233).

6. Την υπ' αρ. 3148/1444/1996 (Δ' 936) απόφαση του Νομάρχη Θεσπρωτίας περί έγκρισης μελέτης πολεοδόμησης του οικισμού Παραποτάμου Νομού Θεσπρωτίας όπως τροποποιήθηκε με την υπ' αρ. 1917/2001 (Δ' 681) απόφαση του Γενικού Γραμματέα Περιφέρειας Ηπείρου περί μερικής αναθεώρησης της εγκεκριμένης Πολεοδομικής μελέτης του οικισμού Παραποτάμου του Νομού Θεσπρωτίας.

7. Την υπ' αρ. 155/2022 απόφαση του Δημοτικού Συμβουλίου Δήμου Ηγουμενίτσας, με την οποία ομόφωνα γνωμοδοτεί υπέρ της τροποποίησης.

8. Την από 18.01.2024 θετική εισήγηση της Διεύθυνσης Περιβάλλοντος και Χωρικού Σχεδιασμού Περιφέρειας Ηπείρου προς το ΣΥΠΟΘΑ Α' Π.Ε. Θεσπρωτίας.

9. Το Πρακτικό της 1ης Συνεδρίασης/30.05.2024 του ΣΥΠΟΘΑ Α' Π.Ε. Θεσπρωτίας (θέμα 2ο), σύμφωνα με το οποίο γνωμοδοτεί ομόφωνα υπέρ της τροποποίησης.

10. Το γεγονός ότι από τις κανονιστικές διατάξεις της παρούσας δεν προκαλείται δαπάνη σε βάρος του κρατικού προϋπολογισμού και του προϋπολογισμού του οικείου ΟΤΑ.

11. Το γεγονός ότι η ως άνω τροποποίηση έχει σημαντικό - εντοπισμένο χαρακτήρα, δεν μειώνει τους κοινόχρηστους και κοινωφελείς χώρους και δεν εμπίπτει σε ζώνη πεντακοσίων μέτρων από την ακτή, σε παραδοσιακό οικισμό, σε τοπίο ιδιαίτερου φυσικού κάλλους, σε αρχαιολογικό χώρο, σε δάση και δασικές εκτάσεις και σε περιοχές προστατευόμενες βάσει διεθνών συνθηκών ή βάσει των άρθρων 18 και 19 του ν. 1650/1986 (Α' 160), αποφασίζουμε:

Την τροποποίηση του εγκεκριμένου ρυμοτομικού σχεδίου Παραποτάμου του Δήμου Ηγουμενίτσας στα Ο.Τ. 60 και 62 με την μετατόπιση των οικοδομικών γραμμών, όπως φαίνονται στο θεωρημένο αρμοδίως στο συνημμένο σχέδιο κλίμακας 1:1000.

Επιτρέπεται η υποβολή προσφυγής κατά της απόφασης αυτής, στον Γραμματέα της Αποκεντρωμένης Διοίκησης Ηπείρου - Δυτικής Μακεδονίας, μέχρι συστάσεως της αυτοτελούς εποπτείας ΟΤΑ (Ελεγκτής Νομιμότητας) μόνο για παράβαση του νόμου, σύμφωνα με τις διατάξεις του άρθρου 227 του ν. 3852/2010 (Α' 87) και σε προθεσμία δεκαπέντε (15) ημερών, από τη δημοσίευσή της στην Εφημερίδα της Κυβερνήσεως.

Η απόφαση αυτή να δημοσιευθεί στην Εφημερίδα της Κυβερνήσεως.

Ιωάννινα, 10 Ιουνίου 2024

Ο Περιφερειάρχης

ΑΛΕΞΑΝΔΡΟΣ ΚΑΧΡΙΜΑΝΗΣ

Αριθμ. 87388/1671

(2)

Τροποποίηση του εγκεκριμένου ρυμοτομικού σχεδίου πόλεως Παραμυθιάς του Δήμου Σουλίου στο Ο.Τ. 7.

Ο ΠΕΡΙΦΕΡΕΙΑΡΧΗΣ ΗΠΕΙΡΟΥ

Έχοντας υπόψη:

1. Τις παρ. 1, 2, 6 και 10 του άρθρου 152, το άρθρο 154 και το άρθρο 160 του Κώδικα Βασικής Πολεοδομικής Νομοθεσίας (π.δ. της 14/27-7-1999, Δ' 580).

2. Το άρθρο 29 του ν. 2831/2000 (Α' 140), όπως τροποποιήθηκε από την παρ. 1 του άρθρου 3 του ν. 4315/2014 (Α' 269).

3. Την παρ. 1 του άρθρου 31 του ν. 4067/2012 «Νέος Οικοδομικός Κανονισμός» (Α' 79), όπως αντικαταστάθηκε με την παρ. 2 του άρθρου 62 του ν. 4280/2014 (Α' 159).

4. Τον ν. 3852/2010 «Νέα Αρχιτεκτονική της Αυτοδιοίκησης και της Αποκεντρωμένης Διοίκησης - Πρόγραμμα Καλλικράτης» (Α' 87) και συγκεκριμένα το στοιχείο 39 της παρ. ΣΤ του άρθρου 186.

5. Το π.δ. 140/2010 «Οργανισμός της Περιφέρειας Ηπείρου» (Α' 233).

6. Το από 19-04-1954 β.δ. «Περί εγκρίσεως του ρυμοτομικού σχεδίου του οικισμού Παραμυθιάς Θεσπρωτίας και των όρων και περιορισμών δομήσεως των οικοπέ-

δων αυτού» (Α' 86), όπως τροποποιήθηκε με τις υπ' αρ. 32908/10-12-1968 (Δ' 250) και 20368/18-07-1969 (Δ' 161) αποφάσεις του Νομάρχη Θεσπρωτίας.

7. Την υπ' αρ. 1369/11.01.2007 (Α.Α.Π. 45) απόφαση Υπουργού Περιβάλλοντος, Χωροταξίας και Δημοσίων Έργων περί εγκρίσεως γενικού πολεοδομικού σχεδίου του οικισμού Παραμυθιάς Δήμου Παραμυθιάς (Ν. Θεσπρωτίας).

8. Την υπ' αρ. 51/2023 απόφαση του Δημοτικού Συμβουλίου Δήμου Σουλίου, με την οποία ομόφωνα γνωμοδοτεί υπέρ της τροποποίησης.

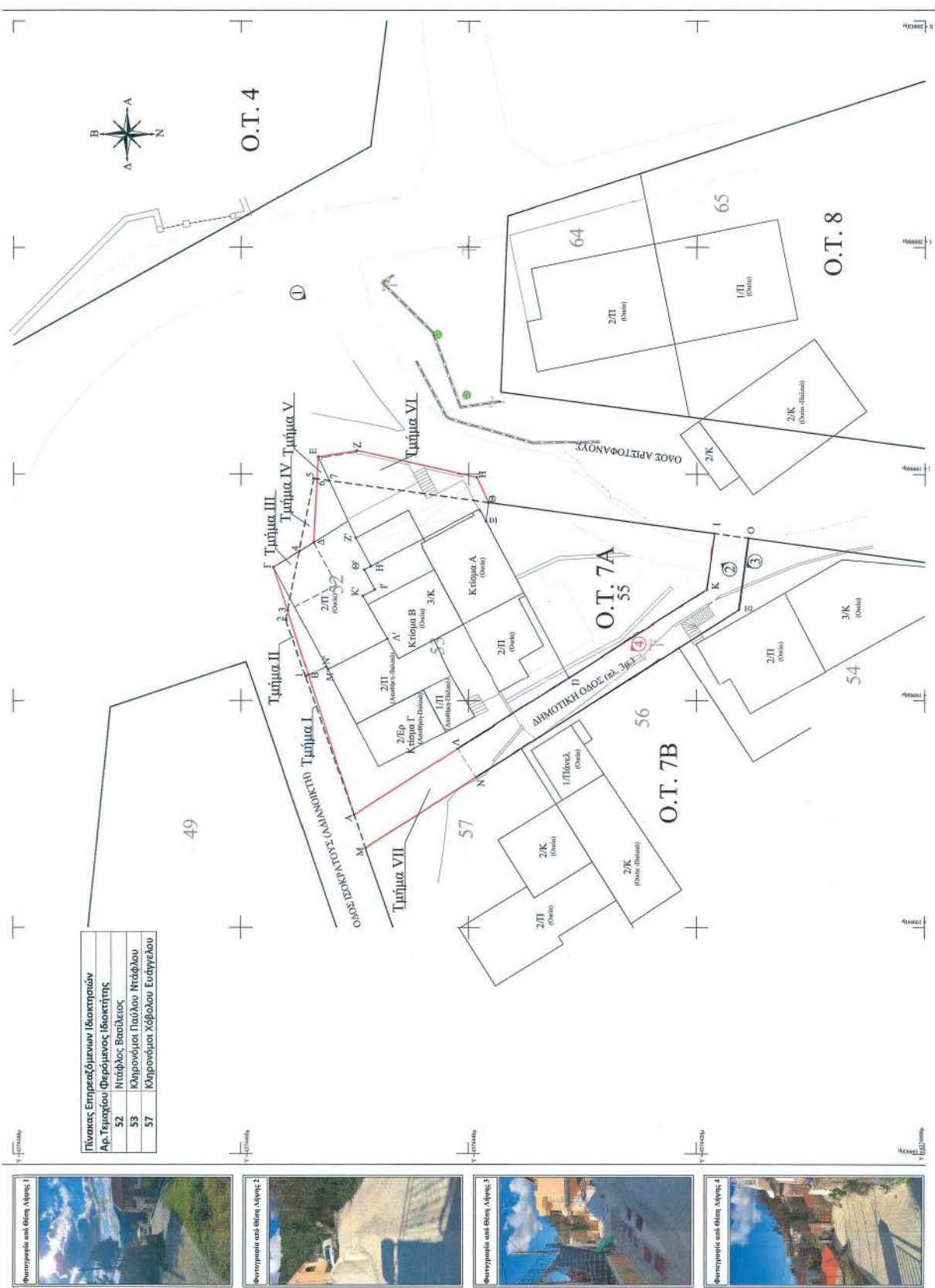
9. Την από 18.01.2024 θετική εισήγηση της Διεύθυνσης Περιβάλλοντος και Χωρικού Σχεδιασμού Περιφέρειας Ηπείρου προς το ΣΥΠΟΘΑ Α' Π.Ε. Θεσπρωτίας.

10. Το Πρακτικό της 1ης Συνεδρίασης/30.05.2024 του ΣΥΠΟΘΑ Α' Π.Ε. Θεσπρωτίας (θέμα 3ο), σύμφωνα με το οποίο γνωμοδοτεί ομόφωνα υπέρ της τροποποίησης.

11. Το γεγονός ότι η ως άνω τροποποίηση έχει σημει-ακό - εντοπισμένο χαρακτήρα, δεν μειώνει τους κοινό-χρηστους και κοινωφελείς χώρους και δεν εμπίπτει σε ζώνη πεντακοσίων μέτρων από την ακτή, σε παραδοσι-ακό οικισμό, σε τοπίο ιδιαίτερου φυσικού κάλλους, σε αρχαιολογικό χώρο, σε δάση και δασικές εκτάσεις και σε περιοχές προστατευόμενες βάσει διεθνών συνθηκών ή βάσει των άρθρων 18 και 19 του ν. 1650/1986 (Α' 160).

12. Το γεγονός ότι από τις κανονιστικές διατάξεις της απόφασης αυτής δεν προκαλείται δαπάνη σε βάρος του κρατικού προϋπολογισμού ή του προϋπολογισμού του οικείου Ο.Τ.Α., αποφασίζουμε:

Την τροποποίηση του εγκεκριμένου ρυμοτομικού σχε-δίου πόλεως Παραμυθιάς, Δήμου Σουλίου στο Ο.Τ. 7 με την μετατόπιση των οικοδομικών γραμμών, τη διάσπαση του Ο.Τ. 7 σε δύο νέα Ο.Τ. 7Α και 7Β και τον καθορισμό νέων οικοδομικών γραμμών, όπως φαίνεται στο θεω-ρημένο αρμοδίως συνημμένο σχέδιο κλίμακας 1:200.



ΕΘΝΙΚΟ ΤΥΠΟΓΡΑΦΕΙΟ
 Για τεχνικούς λόγους στο σχεδιάγραμμα,
 από το ηλεκτρονικό αρχείο, έγινε
 σμίκρυνση κατά ποσοστό **39%**

ΔΙΑΔΕΙΧΗ ΜΗΧΑΝΙΚΟΥ (N. 651/77).
 Διόρθωση σύμφωνα με το Νόμο για το ανάθετο με στοιχεία "Α-Β-Ν-Μ-Α-Κ-Γ-Θ-Η-Ζ-Ε-ΖΗ-Θ-Ξ-Ο-Λ-Α" και με αριθμόν 40631ε.μ., το οποίο βρίσκεται στο Ο.Τ. 7 στην Παρκομή της Δημοτικής Ενότητας Παρκομιάς του Δήμου Σουλίου της Περιφέρειας Επικράτειας Θεσσαλίας της Περιφέρειας Ηπείρου ότι:
 α) είναι **άρθρα και αναδιοργανωμένα**, σύμφωνα με τις ισχύουσες πολεοδομικές διατάξεις.
 β) βρίσκονται εντός ορίων και εντός σχεδίου συνοικισμού Παρκομιάς, καθώς και εντός Π.Τ.Ε.,
 γ) δεν εμπίπτει στις διατάξεις του νόμου 1337/83 περί εισορισμών σε γη και χρήση,
 δ) δεν εμπίπτει σε κτηνοτρόφηση Εθνικού Κτηνοδοχείου.

Ο ΜΕΧΑΝΙΚΟΣ
ΔΙΑΔΕΙΧΗ ΜΗΧΑΝΙΚΟΥ (N. 651/77).
 Διόρθωση σύμφωνα με το Νόμο για το ανάθετο με στοιχεία "Β-Γ-Δ-Ε-Ζ-Η-Θ-Ι-Κ-Λ-Μ-Ν-Ξ-Ρ" και με αριθμόν 90.50ε.μ., το οποίο βρίσκεται στο Ο.Τ. 7 στην Παρκομή της Δημοτικής Ενότητας Παρκομιάς του Δήμου Σουλίου της Περιφέρειας Επικράτειας Θεσσαλίας της Περιφέρειας Ηπείρου ότι:
 α) είναι **άρθρα και αναδιοργανωμένα κατά περιεχόμενα**, σύμφωνα με τις ισχύουσες πολεοδομικές διατάξεις,
 β) βρίσκονται εντός ορίων και εντός σχεδίου συνοικισμού Παρκομιάς, καθώς και εντός Π.Τ.Ε.,
 γ) δεν εμπίπτει στις διατάξεις του νόμου 1337/83 περί εισορισμών σε γη και χρήση,
 δ) δεν εμπίπτει σε κτηνοτρόφηση Εθνικού Κτηνοδοχείου.

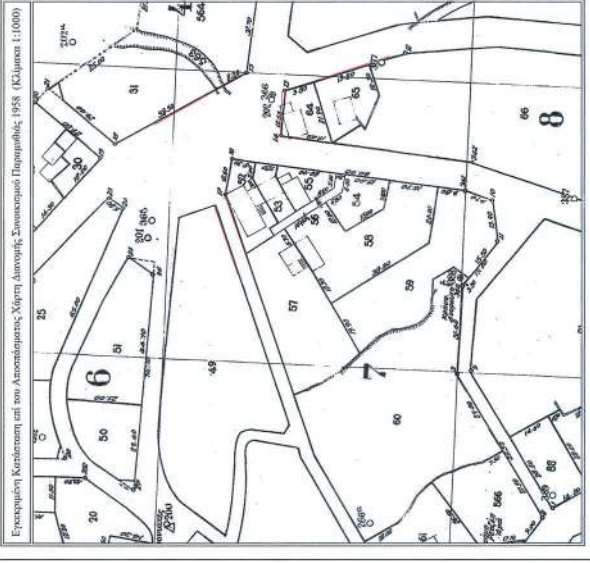
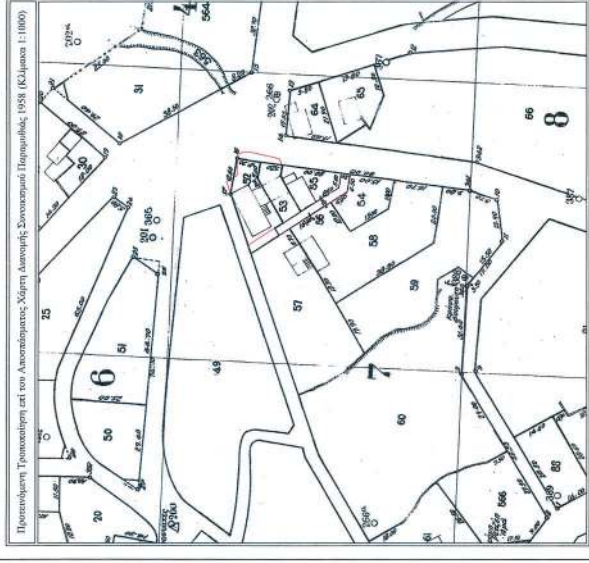

Ο ΜΕΧΑΝΙΚΟΣ

α/α	X (μ)	Y (μ)	Μήκος (μ)
1	199962.16	4374454.29	5.29
2	199967.15	4374456.04	12.69
5	199979.61	4374453.61	1.39
7	199979.42	4374452.33	5.54
8	199974.40	4374448.89	2.82
Η	199971.91	4374448.57	0.66
Θ	199971.60	4374448.16	2.00
Ζ	199969.83	4374448.25	1.20
Κ	199965.49	4374447.11	4.36
Λ	199962.78	4374452.33	5.88
Μ	199963.01	4374452.45	0.26
Ν	199962.28	4374454.03	1.74
Ξ	199962.16	4374454.29	2.03

Επ. = 90.50ε.μ.

α/α	X (μ)	Y (μ)	Μήκος (μ)
1	199962.16	4374454.29	5.29
2	199967.15	4374456.04	12.69
5	199979.61	4374453.61	1.39
7	199979.42	4374452.33	5.54
8	199974.40	4374448.89	2.82
Η	199971.91	4374448.57	0.66
Θ	199971.60	4374448.16	2.00
Ζ	199969.83	4374448.25	1.20
Κ	199965.49	4374447.11	4.36
Λ	199962.78	4374452.33	5.88
Μ	199963.01	4374452.45	0.26
Ν	199962.28	4374454.03	1.74
Ξ	199962.16	4374454.29	2.03

Επ. = 90.50ε.μ.



Η απόφαση αυτή να δημοσιευθεί στην Εφημερίδα της Κυβερνήσεως.

Ιωάννινα, 10 Ιουνίου 2024

Ο Περιφερειάρχης

ΑΛΕΞΑΝΔΡΟΣ ΚΑΧΡΙΜΑΝΗΣ

Αριθμ. 82/2024

(3)

Επικαιροποίηση της υπ' αρ. 85/2018 απόφασης του Δημοτικού Συμβουλίου περί κήρυξης αναγκαστικής απαλλοτρίωσης για την εκτέλεση του έργου «Βελτίωση Δρόμου Κατούνα - Λουτράκι».

ΤΟ ΔΗΜΟΤΙΚΟ ΣΥΜΒΟΥΛΙΟ
ΔΗΜΟΥ ΑΚΤΙΟΥ-ΒΟΝΙΤΣΑΣ

Έχοντας υπόψη:

1. Το άρθρο 65 του ν. 3852/2010 (Α' 87),
2. Την παρ. 4 του άρθρου 1 του ν. 2882/2001 (Α' 17),
3. Τα άρθρα 211 και 212 του ν. 3463/2006 (Α' 114),
4. Την υπ' αρ. 85/2018 (ΑΔΑ: 6ΧΦΞΩ6Ζ-ΚΜ5) απόφαση Δημοτικού Συμβουλίου Δήμου Ακτίου Βόνιτσας, αποφασίζει:

Επικαιροποιεί την υπ' αρ. 85/2018 (ΑΔΑ: 6ΧΦΞΩ6Ζ-ΚΜ5) απόφαση του Δημοτικού Συμβουλίου Δήμου Ακτίου Βόνιτσας, περί κήρυξης αναγκαστικής απαλλοτρίωσης για την εκτέλεση του έργου «Βελτίωση Δρόμου

Κατούνα - Λουτράκι», η οποία εκ παραδρομής δεν δημοσιεύθηκε στην Εφημερίδα της Κυβερνήσεως, ως εξής:

1. Δέχεται την εισήγηση της Επιτροπής Ποιότητας Ζωής, όπως αυτή εκτίθεται στην υπ' αρ. 4/2018 απόφασή της.

2. Κηρύσσει ως απαλλοτριωτέα την περιοχή που εκτείνεται στην περιοχή της υπάρχουσας οδού Κατούνα - Λουτράκι, με εμβαδό 14.856,55 τ.μ., όπως παρουσιάζεται στο κτηματολογικό διάγραμμα που επισυνάπτεται στην υπ' αρ. 85/2018 απόφαση του Δημοτικού Συμβουλίου, προκειμένου να γίνει η αναβάθμιση της οδού μέσω της διαπλάτυνσης και διαμόρφωσης των γεωμετρικών της χαρακτηριστικών με το έργο: «Βελτίωση δρόμου Κατούνα - Λουτράκι».

3. Προβλέπει αποζημίωση για την απαλλοτρίωση στους ιδιοκτήτες της απαλλοτριωτέας έκτασης όπως αυτοί ορίζονται στον κτηματολογικό πίνακα, η οποία θα βαρύνει τον Κ.Α. 30-7111.001 του προϋπολογισμού του τρέχοντος έτους του Δήμου.

Κατά τα λοιπά ισχύει η υπ' αρ. 85/2018 (ΑΔΑ: 6ΧΦΞΩ6Ζ-ΚΜ5) απόφαση του Δημοτικού Συμβουλίου Δήμου Ακτίου - Βόνιτσας.

Η απόφαση αυτή να δημοσιευθεί στην Εφημερίδα της Κυβερνήσεως.

Βόνιτσα, 28 Μαΐου 2024

Ο Πρόεδρος

ΔΗΜΗΤΡΙΟΣ ΠΑΞΙΝΟΣ



ΕΘΝΙΚΟ ΤΥΠΟΓΡΑΦΕΙΟ

Το Εθνικό Τυπογραφείο αποτελεί δημόσια υπηρεσία υπαγόμενη στην Προεδρία της Κυβέρνησης και έχει την ευθύνη τόσο για τη σύνταξη, διαχείριση, εκτύπωση και κυκλοφορία των Φύλλων της Εφημερίδας της Κυβερνήσεως (ΦΕΚ), όσο και για την κάλυψη των εκτυπωτικών - εκδοτικών αναγκών του δημοσίου και του ευρύτερου δημόσιου τομέα (ν. 3469/2006/Α' 131 και π.δ. 29/2018/Α' 58).

1. ΦΥΛΛΟ ΤΗΣ ΕΦΗΜΕΡΙΔΑΣ ΤΗΣ ΚΥΒΕΡΝΗΣΕΩΣ (ΦΕΚ)

- Τα **ΦΕΚ σε ηλεκτρονική μορφή** διατίθενται δωρεάν στο www.et.gr, την επίσημη ιστοσελίδα του Εθνικού Τυπογραφείου. Όσα ΦΕΚ δεν έχουν ψηφιοποιηθεί και καταχωριστεί στην ανωτέρω ιστοσελίδα, ψηφιοποιούνται και αποστέλλονται επίσης δωρεάν με την υποβολή αίτησης, για την οποία αρκεί η συμπλήρωση των αναγκαίων στοιχείων σε ειδική φόρμα στον ιστότοπο www.et.gr.

- Τα **ΦΕΚ σε έντυπη μορφή** διατίθενται σε μεμονωμένα φύλλα είτε απευθείας από το Τμήμα Πωλήσεων και Συνδρομητών, είτε ταχυδρομικά με την αποστολή αιτήματος παραγγελίας μέσω των ΚΕΠ, είτε με ετήσια συνδρομή μέσω του Τμήματος Πωλήσεων και Συνδρομητών. Το κόστος ενός ασπρόμαυρου ΦΕΚ από 1 έως 16 σελίδες είναι 1,00 €, αλλά για κάθε επιπλέον οκτασέλιδο (ή μέρος αυτού) προσαυξάνεται κατά 0,20 €. Το κόστος ενός έγχρωμου ΦΕΚ από 1 έως 16 σελίδες είναι 1,50 €, αλλά για κάθε επιπλέον οκτασέλιδο (ή μέρος αυτού) προσαυξάνεται κατά 0,30 €. Το τεύχος Α.Σ.Ε.Π. διατίθεται δωρεάν.

• Τρόποι αποστολής κειμένων προς δημοσίευση:

Α. Τα κείμενα προς δημοσίευση στο ΦΕΚ, από τις υπηρεσίες και τους φορείς του δημοσίου, αποστέλλονται ηλεκτρονικά στη διεύθυνση webmaster.et@et.gr με χρήση προηγμένης ψηφιακής υπογραφής και χρονοσήμανσης.

Β. Κατ' εξαίρεση, όσοι πολίτες δεν διαθέτουν προηγμένη ψηφιακή υπογραφή μπορούν είτε να αποστέλλουν ταχυδρομικά, είτε να καταθέτουν με εκπρόσωπό τους κείμενα προς δημοσίευση εκτυπωμένα σε χαρτί στο Τμήμα Παραλαβής και Καταχώρισης Δημοσιευμάτων.

- Πληροφορίες, σχετικά με την αποστολή/κατάθεση εγγράφων προς δημοσίευση, την ημερήσια κυκλοφορία των Φ.Ε.Κ., με την πώληση των τευχών και με τους ισχύοντες τιμοκαταλόγους για όλες τις υπηρεσίες μας, περιλαμβάνονται στον ιστότοπο (www.et.gr). Επίσης μέσω του ιστότοπου δίδονται πληροφορίες σχετικά με την πορεία δημοσίευσης των εγγράφων, με βάση τον Κωδικό Αριθμό Δημοσιεύματος (ΚΑΔ). Πρόκειται για τον αριθμό που εκδίδει το Εθνικό Τυπογραφείο για όλα τα κείμενα που πληρούν τις προϋποθέσεις δημοσίευσης.

2. ΕΚΤΥΠΩΤΙΚΕΣ - ΕΚΔΟΤΙΚΕΣ ΑΝΑΓΚΕΣ ΤΟΥ ΔΗΜΟΣΙΟΥ

Το Εθνικό Τυπογραφείο ανταποκρινόμενο σε αιτήματα υπηρεσιών και φορέων του δημοσίου αναλαμβάνει να σχεδιάσει και να εκτυπώσει έντυπα, φυλλάδια, βιβλία, αφίσες, μπλοκ, μηχανογραφικά έντυπα, φακέλους για κάθε χρήση, κ.ά.

Επίσης σχεδιάζει ψηφιακές εκδόσεις, λογότυπα και παράγει οπτικοακουστικό υλικό.

Ταχυδρομική Διεύθυνση: Καποδιστρίου 34, τ.κ. 10432, Αθήνα	Ιστότοπος: www.et.gr
ΤΗΛΕΦΩΝΙΚΟ ΚΕΝΤΡΟ: 210 5279000 - fax: 210 5279054	Πληροφορίες σχετικά με την λειτουργία του ιστότοπου: helpdesk.et@et.gr
ΕΞΥΠΗΡΕΤΗΣΗ ΚΟΙΝΟΥ	Αποστολή ψηφιακά υπογεγραμμένων εγγράφων προς δημοσίευση στο ΦΕΚ: webmaster.et@et.gr
Πωλήσεις - Συνδρομές: (Ισόγειο, τηλ. 210 5279178 - 180)	Πληροφορίες για γενικό πρωτόκολλο και αλληλογραφία: grammateia@et.gr
Πληροφορίες: (Ισόγειο, Γρ. 3 και τηλεφ. κέντρο 210 5279000)	
Παραλαβή Δημ. Ύλης: (Ισόγειο, τηλ. 210 5279167, 210 5279139)	
Ωράριο για το κοινό: Δευτέρα ως Παρασκευή: 8:00 - 13:30	

Πείτε μας τη γνώμη σας,

για να βελτιώσουμε τις υπηρεσίες μας, συμπληρώνοντας την ειδική φόρμα στον ιστότοπό μας.

