



ΕΦΗΜΕΡΙΔΑ ΤΗΣ ΚΥΒΕΡΝΗΣΕΩΣ ΤΗΣ ΕΛΛΗΝΙΚΗΣ ΔΗΜΟΚΡΑΤΙΑΣ

7 Απριλίου 2024

ΤΕΥΧΟΣ ΤΕΤΑΡΤΟ

Αρ. Φύλλου 214

ΠΕΡΙΕΧΟΜΕΝΑ

ΑΠΟΦΑΣΕΙΣ

- 1 Κήρυξη ως αναδασωτέας δημόσιας δασικής έκτασης, εμβαδού 184,99 τ.μ. και ως δασωτέας δημόσιας δασικής έκτασης, εμβαδού 5.683,07 τ.μ. που καταστράφηκαν λόγω πυρκαγιάς που έλαβε χώρα σε περιοχή της Τ.Κ. Αναστασίας, Δήμου Ν. Ζίχνης, Π.Ε. Σερρών.
- 2 Μερική ανάκληση της υπ' αρ. 2386/17-8-1998 απόφασης του Γενικού Γραμματέα Περιφέρειας Στερεάς Ελλάδας «Κήρυξη αναδασωτέας συνολικής έκτασης εμβαδού 65.440 στρ. στις κοινότητες Πούρνου - Θεολόγου - Φύλλων - Γυμνού και Δήμου Ερετρίας Αφρατίου Ν. Εύβοιας, για έκταση συνολικού εμβαδού 168,39 τ.μ. στη θέση "Μαλακώντα" Τ.Κ. Φύλλων, Δ.Ε. Ληλαντίων του Δήμου Χαλκιδέων ΠΕ Εύβοιας» (Δ' 674).

ΑΠΟΦΑΣΕΙΣ

Αριθμ. 156112

(1)

Κήρυξη ως αναδασωτέας δημόσιας δασικής έκτασης, εμβαδού 184,99 τ.μ. και ως δασωτέας δημόσιας δασικής έκτασης, εμβαδού 5.683,07 τ.μ. που καταστράφηκαν λόγω πυρκαγιάς που έλαβε χώρα σε περιοχή της Τ.Κ. Αναστασίας, Δήμου Ν. Ζίχνης, Π.Ε. Σερρών.

Ο ΓΕΝΙΚΟΣ ΓΡΑΜΜΑΤΕΑΣ ΔΑΣΩΝ ΤΟΥ
ΥΠΟΥΡΓΕΙΟΥ ΠΕΡΙΒΑΛΛΟΝΤΟΣ ΚΑΙ ΕΝΕΡΓΕΙΑΣ

Έχοντας υπόψη:

1. Την παρ. 3 του άρθρου 117 του Συντάγματος της Ελλάδας.
2. Τα άρθρα 3 παρ. 5γ, 37 παρ. 1 και παρ. 2, 38 παρ. 1, 41 παρ. 1 και παρ. 3 και του άρθρου 70 παρ. 3 του ν. 998/1979 «Περί Προστασίας των Δασών και των δασικών εν γένει εκτάσεων της Χώρας» (Α' 289).

3. Τις υπ' αρ. 160417/1180/8-7-1980, 182447/3049/24-9-1980 και 154659/24-5-1982 διαταγές Υπ. Γεωργίας.

4. Τις διατάξεις του ν. 3208/2003 «Προστασία δασικών οικοσυστημάτων, κατάργηση δασολογίου, ρύθμιση εμπραγμάτων δικαιωμάτων επί δασών και δασικών εν γένει εκτάσεων και άλλες διατάξεις» (Α' 303) και ειδικότερα το άρθρο 1 αυτού.

5. Τον ν. 4727/2020 (Α' 184).

6. Τον ν. 4061/2012 «Διαχείριση και προστασία ακινήτων Υπουργείου Αγροτικής Ανάπτυξης και Τροφίμων-Ρύθμιση εμπραγμάτων δικαιωμάτων και λοιπές διατάξεις» (Α' 66).

7. Τις υπ' αρ. 68376/12-9-2013, 58255/4-9-2017 και 21638/11-4-2018 διαταγές της Γενικής Διεύθυνσης Δασών και Αγροτικών Υποθέσεων της Αποκεντρωμένης Διοίκησης Μακεδονίας Θράκης.

8. Το άρθρο 2 του ν. 4824/2021 (Α' 156) με τον οποίο κυρώθηκε η από 13-8-2021 Πράξη Νομοθετικού Περιεχομένου «Εκτακτα μέτρα για την αποτελεσματική προστασία και την ταχεία αποκατάσταση του φυσικού περιβάλλοντος, την άμεση στήριξη των πληγέντων από τις πυρκαγιές του Ιουλίου/Αυγούστου 2021 και συναφείς διατάξεις» (Α' 143).

9. Τα άρθρα 47-55 του ν. 4915/2022 «Εθνικό Στρατηγικό Σχέδιο Καταπολέμησης της Διαφθοράς, διατάξεις για θέματα ανθρώπινου δυναμικού και Οργανισμών Τοπικής Αυτοδιοίκησης, νομοθετικό πλαίσιο εκπαίδευσης των σπουδαστών/σπουδαστριών της Εθνικής Σχολής Δημόσιας Διοίκησης και Αυτοδιοίκησης για την ένταξη στον κλάδο Π.Ε. Επιτελικών Στελεχών, διατάξεις για την ολοκλήρωση της μεταφοράς των δασικών υπηρεσιών στο Υπουργείο Περιβάλλοντος και Ενέργειας, διατάξεις για την εφαρμογή του Εθνικού Σχεδίου Ανάκαμψης και Ανθεκτικότητας «Ελλάδα 2.0», Εθνική Σύμβαση Ομογενών και άλλες επείγουσες διατάξεις» (Α' 63).

10. Το π.δ. 6/2022 «Σύσταση και μετονομασία Γενικών Γραμματειών, σύσταση Ειδικής Γραμματείας, μεταφορά υπηρεσιών και αρμοδιοτήτων» (Α' 17).

11. Το π.δ. 29/2022 «Τροποποίηση του π.δ. 132/2017 "Όργανισμός Υπουργείου Περιβάλλοντος και Ενέργειας (Υ.Π.ΕΝ.)"» (Α' 63).

12. Την υπό στοιχεία ΥΠΕΝ/ΔΔΥ/48478/3594/16-5-2022 κοινή υπουργική απόφαση «Καθορισμός των διοικητικών λεπτομερειών μεταφοράς των δασικών υπηρεσιών, του αντίστοιχου προσωπικού και λοιπών θεμάτων της παρ. 5 του άρθρου τρίτου της από 13.8.2021 Πράξης Νομοθετικού Περιεχομένου (Α' 143), η οποία κυρώθηκε με το άρθρο 2 του ν. 4824/2021 (Α' 156)» (Β' 2415).

13. Την υπό στοιχεία ΥΠΕΝ/ΔΔΥ/62511/4542/17-6-2022 (Β' 3145) διαπιστωτική πράξη κατάταξης και τοποθέτησης του προσωπικού των Περιφερειακών Δασικών Υπηρεσιών του Υπουργείου Περιβάλλοντος και Ενέργειας.

14. Την υπό στοιχεία ΥΠΕΝ/ΔΝΠΕ/83988/2740/25-8-2022 κοινή απόφαση «Εξουσιοδότηση υπογραφής "Με εντολή Υπουργού" του Υπουργού Περιβάλλοντος και Ενέργειας, "Με εντολή Υφυπουργού" του Υφυπουργού Περιβάλλοντος και Ενέργειας και "Με εντολή Γενικού Γραμματέα Δασών" του Γενικού Γραμματέα Δασών του Υπουργείου Περιβάλλοντος και Ενέργειας, κατά λόγο αρμοδιότητας, στον Προϊστάμενο της Γενικής Διεύθυνσης Δασών και Δασικού Περιβάλλοντος της Γενικής Γραμματείας Δασών του Υ.Π.ΕΝ., στους Προϊστάμενους των Επιθεωρήσεων Εφαρμογής Δασικής Πολιτικής και στους Προϊστάμενους των Διευθύνσεων, Δασαρχείων και Τμημάτων που υπάγονται σε αυτές» (Β' 4528).

15. Την υπ' αρ. 55738/2-2-2024 εισήγηση-αναφορά του Δασαρχείου Σερρών καθώς και την από 24-1-2024 Έκθεση Αυτοψίας-εισήγηση της Δασοπόνου του Δασαρχείου Σερρών, Ιωάννας Κριάτσου που την συνοδεύει όπου προτείνεται η κήρυξη ως αναδασωτέας και δασωτέας, των αναφερόμενων στο θέμα εκτάσεων.

16. Το υπ' αρ. 59119/6-2-2024 έγγραφο της Διεύθυνσης Δασών Σερρών.

17. Την υπ' αρ. 105261/29-2-2024 αναφορά του Δασαρχείου Σερρών.

18. Τη σύμφωνη γνώμη της Διεύθυνσης Δασών Σερρών αναφορικά με το περιεχόμενο της παραπάνω έκθεσης αυτοψίας και εισήγησης, αποφασίζουμε:

Κηρύσσουμε ως αναδασωτέα, δημόσια δασική έκταση (Ε2) εμβαδού 184,99 τ.μ. και ως δασωτέα δημόσια δασική έκταση (Ε1) εμβαδού 5.683,07 τ.μ. που καταστράφηκαν λόγω πυρκαγιάς που έλαβε χώρα σε περιοχή της Τ.Κ. Αναστασίας, Δήμου Ν. Ζίχνης, Π.Ε. Σερρών.

Τα όρια της έκτασης (Ε2) είναι:

Βόρεια: Αγροτική έκταση.

Νότια: Ρέμα.

Ανατολικά: Αγροτική έκταση.

Δυτικά: Αγροτική έκταση.

Τα όρια της έκτασης (Ε1) είναι:

Βόρεια: Έκταση χορτολιβαδικού χαρακτήρα-Χωμάτινος δρόμος.

Νότια: Αγροτική έκταση.

Ανατολικά: Έκταση χορτολιβαδικού χαρακτήρα-Χωμάτινος δρόμος.

Δυτικά: Αγροτική έκταση -Χωμάτινος δρόμος.

Οι εκτάσεις:

α) Είναι δημόσιες δασικές και

β) προσδιορίζονται με τα στοιχεία: 1,2,3,...,40,1 η έκταση (Ε1) και 1,2,3,4,5,1 η έκταση (Ε2) όπως απεικονίζονται στο από 28-02-2024 τοπογραφικό διάγραμμα κλίμακας 1:2.000 με συντεταγμένες κορυφών (ΕΓΣΑ '87) το οποίο εμπεριέχει και απόσπασμα προσανατολιστικού χάρτη σε κλίμακα 1:50.000 και αποτελεί αναπόσπαστο μέρος της παρούσας:

Δημόσια Δασική έκταση (Ε1) εμβαδού 5.683,07 τ.μ		
A/A	X	Y
1	484429.00	4547779.00
2	484371.63	4547779.00
3	484345.05	4547768.87
4	484330.50	4547747.38
5	484326.96	4547740.43
6	484322.23	4547731.17
7	484320.10	4547725.46
8	484321.19	4547723.86
9	484325.95	4547714.34
10	484334.42	4547713.81
11	484342.89	4547713.28
12	484352.94	4547713.28
13	484369.88	4547727.04
14	484375.85	4547733.01
15	484377.81	4547733.40
16	484379.83	4547736.99
17	484380.99	4547738.15
18	484396.86	4547750.85
19	484410.62	4547763.55
20	484422.26	4547768.31
21	484428.61	4547767.25
22	484433.90	4547754.03
23	484428.08	4547736.56
24	484403.74	4547725.98
25	484395.28	4547718.04
26	484388.20	4547706.93
27	484389.11	4547698.24
28	484403.00	4547701.00
29	484429.00	4547712.00
30	484426.68	4547721.33
31	484435.00	4547722.00
32	484439.00	4547712.00
33	484445.00	4547712.00
34	484454.00	4547735.00
35	484454.00	4547745.25
36	484453.58	4547746.36
37	484449.79	4547751.77
38	484446.00	4547757.00
39	484437.00	4547768.00
40	484428.00	4547768.00
1	484429.00	4547779.00
-	-	-

Δασική έκταση (Ε2) εμβαδού 184,99 τ.μ.		
A/A	X	Y
1	484363.22	4547703.86
2	484356.08	4547703.46
3	484355.89	4547689.23
4	484355.85	4547673.69
5	484365.86	4547693.63
1	484363.22	4547703.86

Σκοπός της κήρυξης των εκτάσεων ως αναδασωτέας και δασωτέας είναι η διατήρηση του δασικού χαρακτήρα τους, ο αποκλεισμός διάθεσής τους για άλλη χρήση και η αποκατάσταση της δασικής βλάστησης με φυσική ή τεχνητή αναδάσωση η οποία πριν την καταστροφή της από πυρκαγιά, καλύπτονταν από χορτολοβαδική βλά-

στηση και νότια από παραρεμάτια βλάστηση φτελιάς, γκορτσιάς και βάτων.

Κατά της παρούσας απόφασης επιτρέπεται υποβολή αίτησης ακύρωσης στο Τριμελές Διοικητικό Εφετείο Θεσσαλονίκης (άρθρο 47 ν. 3900/2010, Α' 213), εντός προθεσμίας εξήντα (60) ημερών, αρχομένη από την επομένη της δημοσίευσής της (άρθρο 46 του π.δ. 18/1989).

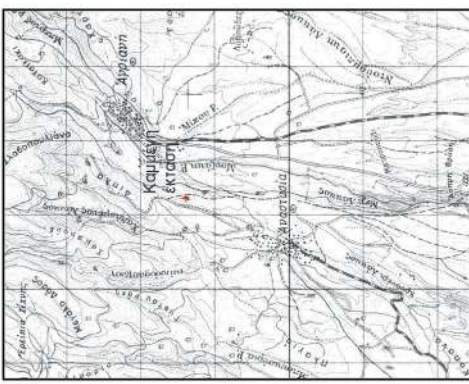
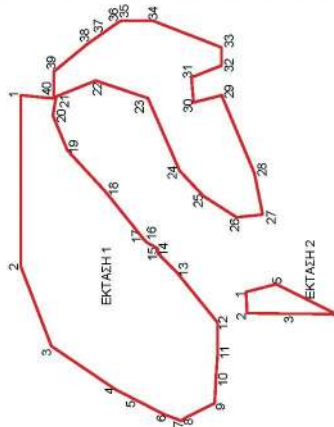
Επίσης, κατά της παρούσας απόφασης επιτρέπεται υποβολή αίτησης ανάκλησης ή τροποποίησης προς τον Προϊστάμενο Επιθεώρησης Εφαρμογής Δασικής Πολιτικής Μακεδονίας - Θράκης από οποιονδήποτε έχει έννομο συμφέρον, σύμφωνα με τις διατάξεις της παρ. 3 του άρθρου 35 του ν. 4280/2014, της παρ. 4 του άρθρου 44 του ν. 998/1979.

Με την απόφαση αυτή δεν προκαλείται δαπάνη σε βάρος του κρατικού προϋπολογισμού.

CHRYSANTHI ARGYROPOULOU
29/03/2024 10:04

ΤΟΠΟΓΡΑΦΙΚΟ ΔΙΑΓΡΑΜΜΑ
ΠΡΟΤΕΙΝΟΜΕΝΗΣ ΔΑΣΩΤΕΑΣ ΕΚΤΑΣΗΣ
ΕΜΒΑΔΟΥ Ε 1 = 5.683,09 τ.μ. και ΑΝΑΝΑΔΑΣΩΤΕΑΣ ΕΚΤΑΣΗΣ ΕΜΒΑΔΟΥ Ε 2 = 184,99 τ.μ.
Τ.Κ. ΑΝΑΣΤΑΣΙΑΣ, ΔΗΜΟΥ ΝΕΑΣ ΖΙΧΝΗΣ, Π.Ε. ΣΕΡΡΩΝ,
ΟΠΩΣ ΑΠΕΙΚΟΝΙΖΕΤΑΙ ΣΕ ΣΥΣΤΗΜΑ ΣΥΝΤΕΤΑΙΡΑΜΕΝΩΝ ΕΓΣΑ '87
ΚΛΙΜΑΚΑ 1:2.000

ΣΗΜΕΙΑ	ΕΓΣΑ '87 X	ΕΓΣΑ '87 Y	ΣΗΜΕΙΑ	ΕΓΣΑ '87 X	ΕΓΣΑ '87 Y
1	484429,00	454779,00	1	484363,22	4547703,86
2	484371,63	454779,00	2	484356,08	4547703,46
3	484345,05	454768,87	3	484355,89	4547689,23
4	484330,50	454747,38	4	484355,85	4547673,69
5	484326,96	454740,43	5	484355,85	4547693,63
6	484324,23	454731,17	1	484363,22	4547703,86
7	484320,10	454725,46			
8	484316,99	454719,99			
9	484314,42	454713,81			
10	484312,99	454707,28			
11	484342,89	454713,28			
12	484352,94	454713,28			
13	484369,88	454727,04			
14	484375,85	454733,01			
15	484377,81	454733,40			
16	484379,83	454736,99			
17	484380,99	454738,15			
18	484386,86	454750,85			
19	484392,92	454763,93			
20	484403,90	454769,25			
21	484403,90	454754,03			
22	484428,08	454736,56			
23	484403,74	454725,98			
24	484395,28	454718,04			
25	484388,20	454706,93			
26	484388,11	454706,93			
27	484388,11	454701,00			
28	484403,00	454701,00			
29	484428,00	454717,00			
30	484445,00	454723,00			
31	484445,00	454723,00			
32	484435,00	454712,00			
33	484445,00	454712,00			
34	484454,00	454735,00			
35	484454,00	454745,25			
36	484453,58	454746,36			
37	484449,79	454751,77			
38	484446,00	454757,00			
39	484437,00	454758,00			
40	484428,00	454758,00			
Ε	5.683,09	184,99			



ΕΘΝΙΚΟ ΤΥΠΟΓΡΑΦΕΙΟ
Για τεχνικούς λόγους στο σχεδιάγραμμα,
από το ηλεκτρονικό αρχείο, έγινε
σμίκρυνση κατά ποσοστό **79%**

ΣΕΡΡΕΣ 28-02-2024
Η ΣΥΝΤΑΚΤΡΙΑ

ΙΩΑΝΝΑ ΚΡΙΑΤΣΟΥ
ΔΑΣΟΠΟΝΟΣ ΜΕ Α' ΒΑΘΜΟ

ΣΕΡΡΕΣ 28-02-2024
Η ΠΡΟΪΣΤΑΜΕΝΗ
ΤΟΥ ΔΑΣΑΡΧΕΙΟΥ ΣΕΡΡΩΝ

ΕΙΡΗΝΗ-ΧΡΥΣΟΒΑΛΑΝΤΟΥ ΙΑΣΩΝΙΔΟΥ
ΔΑΣΟΛΟΓΟΣ ΜΕ Α' ΒΑΘΜΟ

ΣΕΡΡΕΣ 04-03-2024
Ο ΠΡΟΪΣΤΑΜΕΝΟΣ
Ο ΠΡΟΪΣΤΑΜΕΝΟΣ
ΤΗΣ ΔΙΕΥΘΥΝΣΗΣ ΔΑΣΩΝ ΣΕΡΡΩΝ

ΧΡΙΣΤΟΔΟΥΛΟΣ ΚΑΡΑΠΑΝΑΓΙΩΤΙΔΗΣ
ΔΑΣΟΛΟΓΟΣ ΜΕ Α' ΒΑΘΜΟ

Ο ΠΡΟΪΣΤΑΜΕΝΟΣ
ΤΗΣ ΕΠΙΘΕΩΡΗΣΗΣ ΕΦΑΡΜΟΣΜΕΝΗΣ
ΔΑΣΙΚΗΣ ΠΟΛΙΤΙΚΗΣ
ΜΑΚΕΔΟΝΙΑΣ - ΘΡΑΚΗΣ

ΔΡ. ΝΙΚΗΤΑΣ ΦΡΑΓΚΙΣΚΑΚΗΣ

Η απόφαση αυτή να δημοσιευθεί στην Εφημερίδα της Κυβερνήσεως.

Σέρρες, 29 Μαρτίου 2024

Με εντολή Γενικού Γραμματέα Δασών
Ο Προϊστάμενος Επιθεώρησης Εφαρμογής
Δασικής Πολιτικής Μακεδονίας - Θράκης
ΝΙΚΗΤΑΣ ΦΡΑΓΚΙΣΚΑΚΗΣ

Αριθμ. 156863 (2)

Μερική ανάκληση της υπ' αρ. 2386/17-8-1998 απόφασης του Γενικού Γραμματέα Περιφέρειας Στερεάς Ελλάδας «Κήρυξη αναδασωτέας συνολικής έκτασης εμβαδού 65.440 στρ. στις κοινότητες Πούρνου - Θεολόγου - Φύλλων - Γυμνού και Δήμου Ερετρίας Αφρατίου Ν. Εύβοιας, για έκταση συνολικού εμβαδού 168,39 τ.μ. στη θέση "Μαλακώντα" Τ.Κ. Φύλλων, Δ.Ε. Ληλαντίων του Δήμου Χαλκιδέων ΠΕ Εύβοιας» (Δ' 674).

Ο ΓΕΝΙΚΟΣ ΓΡΑΜΜΑΤΕΑΣ ΔΑΣΩΝ ΤΟΥ
ΥΠΟΥΡΓΕΙΟΥ ΠΕΡΙΒΑΛΛΟΝΤΟΣ ΚΑΙ ΕΝΕΡΓΕΙΑΣ

Έχοντας υπόψη:

1. Την παρ. 1 του άρθρου 24 και της παρ. 3 του άρθρου 117 του Συντάγματος.

2. Το άρθρο 44 του ν. 998/1979 «Περί προστασίας των δασών και των δασικών εν γένει εκτάσεων της χώρας», όπως αντικαταστάθηκε και ισχύει σήμερα (Α' 289).

3. Τις διατάξεις του ν. 4727/2020 «Ψηφιακή Διακυβέρνηση (Ενσωμάτωση στην Ελληνική Νομοθεσία της Οδηγίας (ΕΕ) 2016/2102 και της Οδηγίας (ΕΕ) 2019/1024) - Ηλεκτρονικές Επικοινωνίες (Ενσωμάτωση στο Ελληνικό Δίκαιο της Οδηγίας (ΕΕ) 2018/1972) και άλλες διατάξεις» (Α' 184).

4. Την από 13.8.2021 Π.Ν.Π. «Έκτακτα μέτρα για την αποτελεσματική προστασία και την ταχεία αποκατάσταση του φυσικού περιβάλλοντος, την άμεση στήριξη των πληγέντων από τις πυρκαγιές του Ιουλίου/Αυγούστου 2021 και συναφείς διατάξεις» (Α' 143), η οποία κυρώθηκε με το άρθρο 2 του ν. 4824/2021 (Α' 156).

5. Τα άρθρα 47 έως 55 του ν. 4915/2022 «Εθνικό Στρατηγικό Σχέδιο Καταπολέμησης της Διαφθοράς, διατάξεις για θέματα ανθρώπινου δυναμικού και Οργανισμών Τοπικής Αυτοδιοίκησης, νομοθετικό πλαίσιο εκπαίδευσης των σπουδαστών/σπουδαστριών της Εθνικής Σχολής Δημόσιας Διοίκησης και Αυτοδιοίκησης για την ένταξη στον κλάδο Π.Ε. Επιτελικών Στελεχών, διατάξεις για την ολοκλήρωση της μεταφοράς των δασικών υπηρεσιών στο Υπουργείο Περιβάλλοντος και Ενέργειας, διατάξεις για την εφαρμογή του Εθνικού Σχεδίου Ανάκαμψης και Ανθεκτικότητας «Ελλάδα 2.0», Εθνική Σύνταξη Ομογενών και άλλες επείγουσες διατάξεις» (Α' 63).

6. Το π. δ. 79/2023 «Διορισμός Υπουργών, Αναπληρωτών Υπουργών και Υφυπουργών» (Α' 131).

7. Το π.δ. 6/2022 «Σύσταση και μετονομασία Γενικών Γραμματειών, σύσταση Ειδικής Γραμματείας, μεταφορά υπηρεσιών και αρμοδιοτήτων» (Α' 17).

8. Τις διατάξεις του π.δ. 132/2017 «Οργανισμός Υπουργείου Περιβάλλοντος και Ενέργειας (Υ.Π.ΕΝ.)» (Α' 160), όπως τροποποιήθηκε με το π.δ. 29/2022 «Τροποποίηση του π.δ. 132/2017 "Οργανισμός Υπουργείου Περιβάλλοντος και Ενέργειας (Υ.Π.ΕΝ.)" (Α' 160)» (Α' 77).

9. Την υπό στοιχεία οικ. ΥΠΕΝ/ΥΠΡΓ/79859/5910/25-7-2023 κοινή απόφαση του Πρωθυπουργού και του Υπουργού Περιβάλλοντος και Ενέργειας «Διορισμός Γενικού Γραμματέα Δασών του Υπουργείου Περιβάλλοντος και Ενέργειας» (Υ.Ο.Δ.Δ. 745).

10. Την υπό στοιχεία ΥΠΕΝ/ΔΔΥ/48478/3594/16.5.2022 κοινή υπουργική απόφαση «Καθορισμός των διοικητικών λεπτομερειών μεταφοράς των δασικών υπηρεσιών, του αντίστοιχου προσωπικού και λοιπών θεμάτων της παρ. 5 του άρθρου τρίτου της από 13.8.2021 Πράξης Νομοθετικού Περιεχομένου (Α' 143), η οποία κυρώθηκε με το άρθρο 2 του ν. 4824/2021 (Α' 156)» (Β' 2415).

11. Την υπό στοιχεία ΥΠΕΝ/ΔΔΥ/62511/4542/17-6-2022 απόφαση του Υπουργού Περιβάλλοντος και Ενέργειας «Διαπιστωτική πράξη κατάταξης και τοποθέτησης του προσωπικού των Περιφερειακών Δασικών Υπηρεσιών του Υπουργείου Περιβάλλοντος και Ενέργειας» (Β' 3145).

12. Την υπό στοιχεία ΥΠΕΝ/ΔΔΥ/70401/5167/6-7-2022 (ΑΔΑ: Ω8ΔΡ4653Π8-7ΨΡ) απόφαση Υπουργού Περιβάλλοντος και Ενέργειας περί «Τοποθέτησης Προϊσταμένων σε θέσεις Ευθύνης Γενικής Διεύθυνσης στις Επιθεωρήσεις Εφαρμογής Δασικής Πολιτικής του Υπουργείου Περιβάλλοντος και Ενέργειας».

13. Την υπό στοιχεία ΥΠΕΝ/ΔΝΕΠ/83988/2740/25-8-2022 απόφαση του Υ.Π.ΕΝ. «Εξουσιοδότηση υπογραφής "Με εντολή Υπουργού" του Υπουργού Περιβάλλοντος και Ενέργειας, "Με εντολή Υφυπουργού" του Υφυπουργού Περιβάλλοντος και Ενέργειας και με "Με εντολή Γενικού Γραμματέα Δασών" του Γενικού Γραμματέα Δασών του Υπουργείου Περιβάλλοντος και Ενέργειας, κατά λόγο αρμοδιότητας, στον Προϊστάμενο της Γενικής Διεύθυνσης Δασών και Δασικού Περιβάλλοντος της Γενικής Γραμματείας Δασών του Υ.Π.ΕΝ., στους Προϊσταμένους των Επιθεωρήσεων Εφαρμογής Δασικής Πολιτικής και στους Προϊσταμένους των Διευθύνσεων, Δασαρχείων και Τμημάτων που υπάγονται σε αυτές.» (Β' 4528).

14. Την υπ' αρ. 153373/441/22-2-2017 (ΑΔΑ: 61ΤΗ4653 Π8-Ω7Θ) Εγκύκλιο του ΥΠΕΝ «Περιοχές κηρυγμένων αναδασωτέων εκτάσεων στους αναρτημένους δασικούς χάρτες».

15. Την υπό στοιχεία οικ. ΥΠΕΝ/ΔΠΔ/95099/5160/12-10-2021 (ΑΔΑ: ΨΠΨ4653Π8-50Χ) Εγκύκλιο διαταγή της Γενικής Διεύθυνσης Δασών και Δασικού Περιβάλλοντος του Υ.Π.ΕΝ. «Περί ανάκλησης αποφάσεων αναδασωτέων, εκτάσεων μη υπαγομένων στις προστατευτικές διατάξεις της δασικής νομοθεσίας, λόγω συμπεριληψής τους στους δασικούς χάρτες ως τμήματα ευρύτερης αναδασωτέας».

16. Την υπ' αρ. 2386/17-8-1998 απόφαση του Γενικού Γραμματέα Περιφέρειας Στερεάς Ελλάδας «Κήρυξη αναδασωτέας συνολ. έκτασης εμβαδού 65.440 στρ. στις κοινότητες Πούρνου - Θεολόγου - Φύλλων - Γυμνού και

Δήμου Ερετρίας Αφρατίου Ν. Εύβοιας», λόγω πυρκαγιάς (Δ' 674).

17. Το περιεχόμενο του δασικού χάρτη του συνόλου της Περιφερειακής Ενότητας Εύβοιας, που αναρτήθηκε με την υπ' αρ. 93/3054/20-1-2017 (ΑΔΑ: 71500Ρ10-Λ3Τ) απόφαση της Διεύθυνσης Δασών Ν. Εύβοιας, όπως τροποποιήθηκε και ισχύει, στον οποίο η συνολική έκταση εμφανίζεται με τον κωδικό ΔΔ/ΑΝ.

18. Την υπ' αρ. 504/2019 (ΑΔΑ: ΩΔΚΗΟΡ10-ΛΤΩ) απόφαση της 2ης Επιτροπής Εξέτασης Αντιρρήσεων (ΕΠ.Ε.Α.) Π.Ε. Εύβοιας, με την οποία κρίθηκε ότι η έκταση των 168,39 τ.μ. χαρακτηρίζεται ως μη δασικού χαρακτήρα έκταση και στον αναρτημένο Δασικό Χάρτη του συνόλου της Π.Ε. Εύβοιας εμφανίζεται με τον κωδικό ΑΑ/ΑΝ.

19. Την υπ' αρ. 484822/13-9-2023 θετική εισήγηση του Δασαρχείου Χαλκίδας, με συνημμένη την υπό στοιχεία Δ.Υ./11-9-2023 Αναφορά-Εισήγηση του Δημήτριου Διαμαντή, Δασοπόνου του Δασαρχείου Χαλκίδας, για τη μερική ανάκληση της (16) σχετικής απόφασης, για έκταση συνολικού εμβαδού 168,39 τ.μ. στη θέση "Μαλακώντα" Τ.Κ. Φύλλων, Δ.Ε. Ληλαντίων του Δήμου Χαλκιδέων ΠΕ Εύβοιας, επειδή με την υπ' αρ. 504/2019 απόφαση της 2ης Επιτροπής Εξέτασης Αντιρρήσεων (ΕΠ.Ε.Α.) Π.Ε. Εύβοιας, κρίθηκε ότι η έκταση των 168,39 τ.μ. χαρακτηρίζεται ως μη δασικού χαρακτήρα έκταση και στον αναρτημένο Δασικό Χάρτη του συνόλου της Π.Ε. Εύβοιας εμφανίζεται με τον κωδικό ΑΑ/ΑΝ.

20. Το υπ' αρ. 658229/20-11-2023 έγγραφο της Διεύθυνσης Δασών Εύβοιας, με το οποίο εκφράζεται η σύμφωνη γνώμη της, αποφασίζουμε:

Ανακαλούμε μερικώς, λόγω πλάνης περί τα πραγματικά δεδομένα, την υπ' αρ. 2386/17-8-1998 απόφαση του Γενικού Γραμματέα Περιφέρειας Στερεάς Ελλάδας «Κήρυξη αναδασωτέας συνολ. έκτασης εμβαδού 65.440 στρ. στις κοινότητες Πούρνου - Θεολόγου - Φύλλων - Γυμνού και Δήμου Ερετρίας Αφρατίου Ν. Εύβοιας» (Δ' 674), για έκταση συνολικού εμβαδού 168,39 τ.μ. στη θέση "Μαλακώντα" Τ.Κ. Φύλλων, Δ.Ε. Ληλαντίων του Δήμου Χαλκιδέων ΠΕ Εύβοιας, επειδή με την υπ' αρ. 504/2019 απόφαση της 2ης Επιτροπής Εξέτασης Αντιρρήσεων (ΕΠ.Ε.Α.) Π.Ε. Εύβοιας, κρίθηκε ότι η έκταση των 168,39 τ.μ. χαρακτηρίζεται ως μη δασικού χαρακτήρα έκταση και στον αναρτημένο Δασικό Χάρτη του συνόλου της Π.Ε. Εύβοιας εμφανίζεται με τον κωδικό ΑΑ/ΑΝ.

Η συνολική έκταση απεικονίζεται στο από 13-9-2023 συνημμένο τοπογραφικό διάγραμμα, κλίμακας 1:100 και με στοιχεία περιμέτρου (1,2,...,7,1), το οποίο αποτελεί αναπόσπαστο μέρος της παρούσας, και προσδιορίζεται επακριβώς από τις αντίστοιχες συντεταγμένες σε ΕΓΣΑ '87.

Κατά τα λοιπά παραμένει σε ισχύ η (16) σχετική απόφαση.

Η παρούσα ισχύει από της δημοσίευσής της στην Εφημερίδα της Κυβερνήσεως.

Από τις διατάξεις της απόφασης αυτής δεν προκαλείται δαπάνη σε βάρος του κρατικού προϋπολογισμού.

Π.Ε. ΕΥΒΟΙΑΣ
ΔΑΣΑΡΧΕΙΟ ΧΑΛΚΙΔΑΣ
ΙΔΙΩΤΙΚΟ ΔΑΣΟΣ ΦΥΛΛΩΝ
ΘΕΣΗ: ΜΑΛΑΚΩΝΤΑ

ΕΘΝΙΚΟ ΤΥΠΟΓΡΑΦΕΙΟ
Για τεχνικούς λόγους στο σχεδιάγραμμα,
από το ηλεκτρονικό αρχείο, έγινε
σμίκρυνση κατά ποσοστό **97%**

ΤΟΠΟΓΡΑΦΙΚΟ ΔΙΑΓΡΑΜΜΑ

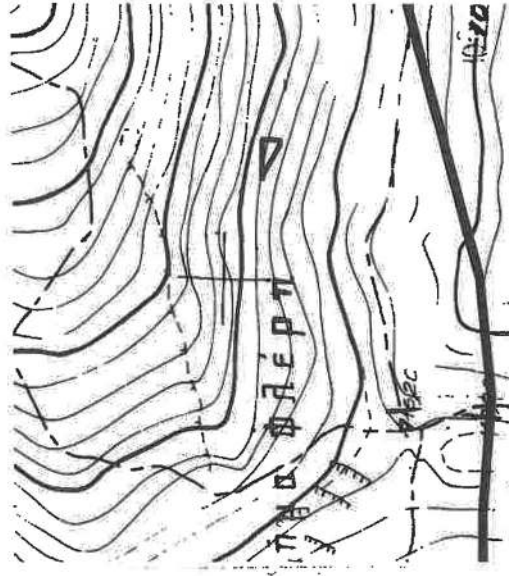
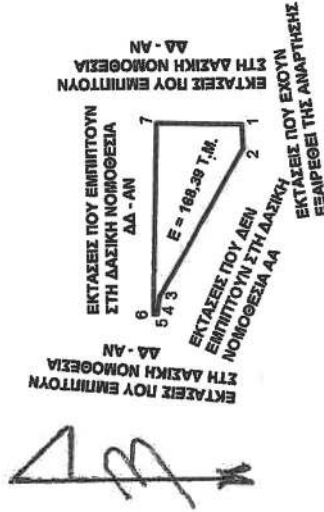
ΜΕΡΙΚΗΣ ΑΝΑΚΛΗΣΗΣ ΤΗΣ ΑΡΙΘΜ. 2386/17-8-1998 (ΦΕΚ 674/Δ'1998) ΑΠΟΦΑΣΗΣ ΚΗΡΥΞΗΣ ΕΚΤΑΣΕΩΣ ΩΣ ΑΝΑΔΑΣΩΤΕΑΣ
ΩΣ ΠΡΟΣ ΤΗΝ ΕΚΤΑΣΗ ΣΥΝΟΛΙΚΟΥ ΕΜΒΑΔΟΥ 168,39 Τ.Μ. ΣΤΗ ΘΕΣΗ "ΜΑΛΑΚΩΝΤΑ" Τ.Κ. ΦΥΛΛΩΝ ΔΗΜΟΥ ΧΑΛΚΙΔΕΩΝ Π.Ε. ΕΥΒΟΙΑΣ

ΛΟΓΩ ΠΛΑΝΗΣ ΠΕΡΙ ΤΑ ΠΡΑΓΜΑΤΑ
ΚΛΙΜΑΚΑ: 1: 100

ΑΠΟΣΤΑΣΜΑ ΦΥΛΛΟΥ ΧΑΡΤΗ
ΓΥΣ Νο 6405-7, ΚΛΙΜΑΚΑΣ 1:5.000

ΠΙΝΑΚΑΣ ΣΥΝΝΟΝ ΚΟΡΥΦΩΝ ΠΟΛΥΓΩΝΟΥ ΕΓΣΑ' 87
ΕΜΒΑΔΟΝ ΕΚΤΑΣΗΣ E= 168,39 Τ.Μ.

X1=478475,20	ψ1=4251919,72
X2=478471,88	ψ2=4251919,58
X3=478451,93	ψ3=4251931,24
X4=478450,33	ψ4=4251931,43
X5=478449,51	ψ5=4251931,53
X6=478449,52	ψ6=4251932,06
X7=478475,51	ψ7=4251931,35
X1=478475,20	ψ1=4251919,72



ΘΕΩΡΕΙΤΑΙ
ΣΥΜΦΩΝΑ ΜΕ ΤΗΝ
ΑΠΟΦΑΣΗ ΜΑΣ

ΛΑΡΙΣΑ - - 2023

ΜΕ ΕΝΤΟΛΗ ΓΕΝΙΚΟΥ ΓΡΑΜΜΑΤΕΑ ΔΑΣΩΝ
Η ΠΡΟΪΣΤΑΜΕΝΗ Ε.Ε.Π.Θ. Στ.Ε.Μ.Μ.Δ.Σ

ΖΩΗ ΦΤΙΚΑ
ΔΑΣΟΛΟΓΟΣ

ΕΛΕΓΧΘΗΚΕ
ΧΑΛΚΙΔΑ 13-9 - 2023



ΧΑΛΚΙΔΑ 13-9 - 2023

Ο ΣΥΝΤΑΚΤΗΣ
ΔΗΜΗΤΡΙΟΣ ΔΙΑΜΑΝΤΗΣ
ΔΑΣΟΛΟΓΟΣ

Η απόφαση αυτή να δημοσιευθεί στην Εφημερίδα της Κυβερνήσεως.

Λάρισα, 29 Μαρτίου 2024

Με εντολή Γενικού Γραμματέα Δασών
Η Προϊσταμένη Επιθεώρησης Εφαρμογής
Δασικής Πολιτικής Θεσσαλίας - Στερεάς Ελλάδας
ΖΩΗ ΦΤΙΚΑ