



# ΕΦΗΜΕΡΙΔΑ ΤΗΣ ΚΥΒΕΡΝΗΣΕΩΣ ΤΗΣ ΕΛΛΗΝΙΚΗΣ ΔΗΜΟΚΡΑΤΙΑΣ

26 Απριλίου 2023

ΤΕΥΧΟΣ ΤΕΤΑΡΤΟ

Αρ. Φύλλου 309

## ΠΕΡΙΕΧΟΜΕΝΑ

### ΑΠΟΦΑΣΕΙΣ

- 1 Κήρυξη ως αναδασωτέας δασικής έκτασης συνολικού εμβαδού 1,4995 στρ (ενός στρέμματος και τεσσάρων χιλιάδων εννιοκοσίων ενενήντα πέντε δεκάκις χιλιοστών του στρέμματος) στην οποία εκδηλώθηκε πυρκαγιά στις 12-04-2021, στην θέση "Φοίνικας" της Δ.Ε. Σπάτων, Δήμου Σπάτων-Αρτέμιδας της Π.Ε. Ανατολικής Αττικής.
- 2 Κήρυξη ως αναδασωτέας δασικής έκτασης συνολικού εμβαδού 17,56209 στρ., (δέκα επτά στρεμμάτων και πενήντα έξι χιλιάδων διακοσίων εννέα εκατοντάκις χιλιοστών του στρέμματος) στην οποία εκδηλώθηκε πυρκαγιά στις 18-07-2022, στην θέση "Προφάρτα" περιφέρειας Δήμου Κρωπίας της Π.Ε. Ανατολικής Αττικής.

### ΑΠΟΦΑΣΕΙΣ

Αριθμ. 173988

(1)

**Κήρυξη ως αναδασωτέας δασικής έκτασης συνολικού εμβαδού 1,4995 στρ (ενός στρέμματος και τεσσάρων χιλιάδων εννιοκοσίων ενενήντα πέντε δεκάκις χιλιοστών του στρέμματος) στην οποία εκδηλώθηκε πυρκαγιά στις 12-04-2021, στην θέση "Φοίνικας" της Δ.Ε. Σπάτων, Δήμου Σπάτων-Αρτέμιδας της Π.Ε. Ανατολικής Αττικής.**

Ο ΓΕΝΙΚΟΣ ΓΡΑΜΜΑΤΕΑΣ ΔΑΣΩΝ ΤΟΥ  
ΥΠΟΥΡΓΕΙΟΥ ΠΕΡΙΒΑΛΛΟΝΤΟΣ ΚΑΙ ΕΝΕΡΓΕΙΑΣ

Έχοντας υπόψη:

1 Τις διατάξεις:

- α) Της παρ. 3 του άρθρου 117 και της παρ. 1 του άρθρου 24 του Συντάγματος της Ελλάδος,
- β) του ν. 3200/1955 «Περί Διοικητικής Αποκεντρώσεως»,
- γ) του ν. 3861/2010 «Ενίσχυση της διαφάνειας με την υποχρεωτική ανάρτηση νόμων και πράξεων των κυβερνητικών, διοικητικών και αυτοδιοικητικών οργάνων στο διαδίκτυο "Πρόγραμμα Διαύγεια" και άλλες διατάξεις» (Α' 112),

δ) του π.δ. 70/2015 περί Ανασύστασης Υπουργείων Αγροτικής Ανάπτυξης και Τροφίμων και μετονομασία του Υπουργείου Παραγωγικής Ανασυγκρότησης, Περιβάλλοντος και Ενέργειας σε Υπουργείο Περιβάλλοντος και Ενέργειας (Α' 114),

ε) του π.δ. 132/2017 (Α' 160) περί Οργανισμού Υπουργείου Περιβάλλοντος και Ενέργειας (Υ.Π.ΕΝ.), όπως τροποποιήθηκε με το π.δ. 29/2022 (Α' 77),

στ) της παρ. 1 του άρθρου 109 του ν. 4622/2019 «Επιτελικό Κράτος: οργάνωση, λειτουργία και διαφάνεια της Κυβέρνησης, των κυβερνητικών οργάνων και της κεντρικής δημόσιας διοίκησης» (Α' 133),

ζ) της από 13-8-2021 Πράξης Νομοθετικού Περιεχομένου η οποία κυρώθηκε με το άρθρο 2 του ν. 4824/2021 (Α' 156) και των άρθρων 47-55 του ν. 4915/2022 (Α' 63),

η) του π.δ. 6/2022 (Α' 17) περί σύστασης Γενικής Γραμματείας Δασών στο Υ.Π.ΕΝ,

θ) α. της υπό στοιχεία ΥΠΕΝ/ΔΔΥ/48473/3594/16-5-2022 κοινής υπουργικής απόφασης (Β' 2415) περί ολοκλήρωσης μεταφοράς Δασικών Υπηρεσιών στο Υπουργείο Περιβάλλοντος και Ενέργειας,

β. της υπό στοιχεία ΥΠΕΝ/ΔΝΕΠ/83988/2740/25-8-2023 (Β' 4528) περί εξουσιοδότησης υπογραφής στους Προϊστάμενους των Επιθεωρήσεων Εφαρμογής Δασικής Πολιτικής και στους Προϊστάμενους των Διευθύνσεων, Δασαρχείων και Τμημάτων που υπάγονται σε αυτές,

ι) του ν. 998/1979 «Περί προστασίας των Δασών και των Δασικών εν γένει εκτάσεων της Χώρας» (Α' 289) και ειδικότερα:

i) του άρθρου 41,

ii) της παρ. 1 του άρθρου 38, όπως τροποποιήθηκε και αντικαταστάθηκε με το άρθρο του ν. 4280/2014 (Α' 159) και την παρ. 1 του άρθρου 32 του ν. 4342/2015 (Α' 143) αντίστοιχα,

iii) της παρ. 7α του άρθρου 67Α, όπως προστέθηκε με το άρθρο 40 του ν. 4280/2014,

ια) της υπ' αρ. 160417/1180/09-07-1980 εγκυκλίου δ/γής του Υπουργείου Γεωργίας,

ιβ) του ν. 3208/2003 (Α' 303) περί προστασίας δασικών οικοσυστημάτων κ.τ.λ.,

ιγ) των υπ' αρ. οικ. 179200/5059/20-12-2012 και υπό στοιχεία 133002/6552πε/22-1-2016 εγκυκλίων του ΥΠΕΚΑ και του ΥΠΕΝ αντίστοιχα,

ιδ) του π.δ. 32/2016 «Περί ορισμού επιστημονικών κριτηρίων για την υπαγωγή εκτάσεων στις περ. 1, 2 και 5 του άρθρου 3 του ν. 998/1979» (Α' 46),

ιε) της υπό στοιχεία οικ. ΥΠΕΝ ΥΠΡΓ/11835/1139/8-2-2022 (ΥΟΔΔ 76) απόφασης περί διορισμού Γενικού Γραμματέα Δασών του Υπουργείου Περιβάλλοντος και Ενέργειας του Κων/νου - Ευάγγελου Αραβώση.

2 Την υπ' αρ. 29801/12-03-2021 (ΑΔΑ: ΨΚΜΟΟΡ1Κ-ΣΦ0) απόφαση ανάρτησης του Δασικού Χάρτη της Διεύθυνσης Δασών Ανατολικής Αττικής περιοχών του Δήμου Σπάτων Περιφερειακής Ενότητας Ανατολικής Αττικής.

3 Την υπ' αρ. 495/24-01-2020 (Δ' 45) απόφαση του Συντονιστή Αποκεντρωμένης Διοίκησης Αττικής περί μερικής κύρωσης του Δασικού Χάρτη περιοχών του Δήμου Σπάτων-Αρτέμιδας Περιφερειακής Ενότητας Ανατολικής Αττικής.

4 Την από 06-09-2021 Έκθεση Αυτοψίας αρμόδιας δασονόμου του Δασονομείου Σπάτων.

5 Την υπ' αρ. 91846/23-02-2023 πρόταση κήρυξης έκτασης ως αναδασωτέας του αρμόδιου Δασαρχείου Πεντέλης για την κήρυξη ως αναδασωτέας λόγω πυρκαγιάς της αναφερόμενης στο θέμα έκτασης, αποφασίζουμε:

Κηρύσσουμε ως αναδασωτέα δημόσια δασική έκταση συνολικού εμβαδού 1,4995 στρ (ενός στρέμματος και τεσσάρων χιλιάδων εννιοκοσίων ενενήντα πέντε δεκάκις χιλιοστών του στρέμματος), όπου εκδηλώθηκε πυρκαγιά στις 12-04-2021, στη θέση "Φοίνικας" (οδός Τρίκκης), περιφέρειας Δ.Ε. Σπάτων, Δήμου Σπάτων-Αρτέμιδας της Π.Ε. Ανατολικής Αττικής, όπως απεικονίζεται με κόκκινο περίγραμμα και περιμετρικά στοιχεία (1,2,3,4. 1) στο από 06.09.2021 Τοπογραφικό Διάγραμμα κλ. 1:2.925 της αρμόδιας Δασονόμου του Δασονομείου Σπάτων και

επί του ενσωματωμένου αποσπάσματος φύλλου χάρτη ΓΥΣ 6457/1 κλ. 1:5000, με πίνακα γεωγραφικών συντεταγμένων των κορυφών της περιμέτρου σε ΕΓΣΑ '87, το οποίο θεωρεί η αναπληρώτρια Δασάρχης Πεντέλης και συνοδεύει την παρούσα απόφαση.

Η επίμαχη έκταση στον αναρτημένο δασικό χάρτη Δ.Ε. Σπάτων-Αρτέμιδας Δήμου Σπάτων χαρακτηρίζεται ως ΚΑΤΗΓΟΡΔΧ ΔΔ (Δάση και Δασικές εκτάσεις στις Α/Φ παλαιότερης λήψης/Δάση και Δασικές εκτάσεις στις Α/Φ πρόσφατης λήψης) και έχει όρια:

Βόρεια: Με εκτάσεις της κατηγορίας ΔΔ.

Ανατολικά: Με εκτάσεις της κατηγορίας ΔΔ.

Νότια: Με εκτάσεις της κατηγορίας ΔΔ και

Δυτικά: Με εκτάσεις της κατηγορίας ΔΔ.

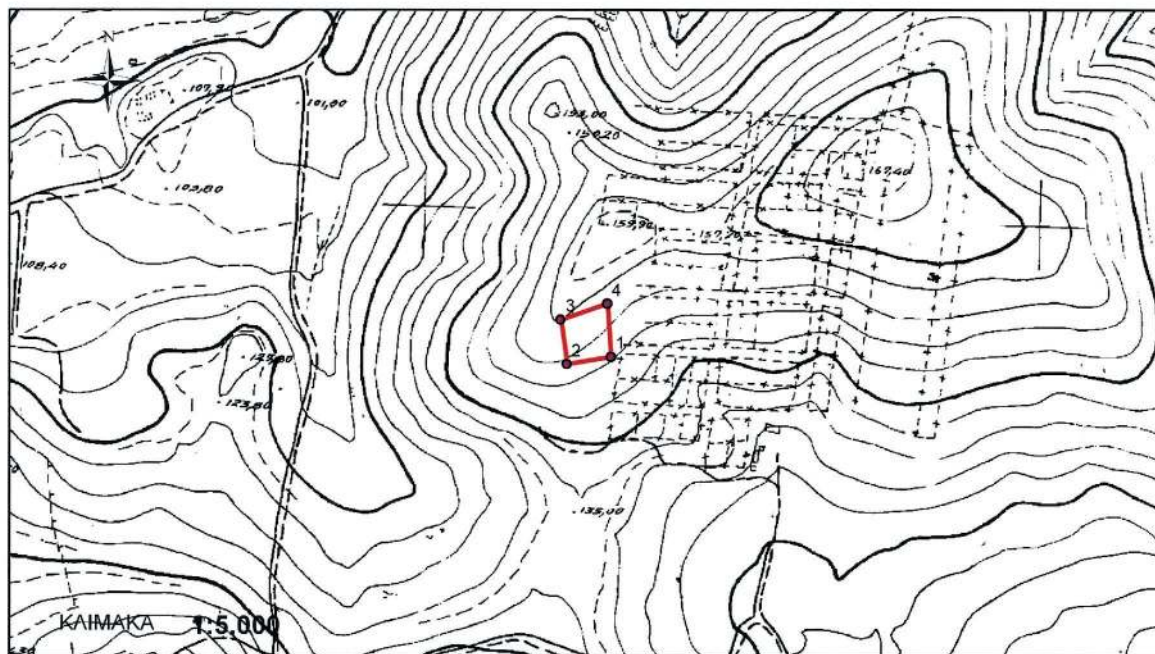
Άλλα στοιχεία:

Σύμφωνα με την έκθεση αυτοψίας της αρμοδίου Δασονόμου του Δασαρχείου Πεντέλης, η ανωτέρω έκταση καλυπτόταν μέχρι και την ημέρα της πυρκαγιάς που εκδηλώθηκε στις 12-04- 2021 από δασική βλάστηση (σχίνα, αγριελιές), η οποία καταστράφηκε ολοσχερώς.

Σκοπός της κήρυξης της ανωτέρω δασικής έκτασης ως αναδασωτέας εμβαδού 1,4995 στρ. (ενός στρέμματος και τεσσάρων χιλιάδων εννιοκοσίων ενενήντα πέντε δεκάκις χιλιοστών του στρέμματος), είναι η επαναδημιουργία - αποκατάσταση της καταστραφείσας δασικής βλάστησης, η προστασία και διατήρηση του δασικού χαρακτήρα αυτής, ο αποκλεισμός διάθεσής της για άλλη χρήση πέραν των επιτρεπτών επεμβάσεων σε αναδασωτέες εκτάσεις.

Με την παρούσα απόφαση δεν προκαλείται δημοσιο-νομική δαπάνη σε βάρος του κρατικού προϋπολογισμού (σχ. άρθρο 90 π.δ. 63/2005) (Α' 98).

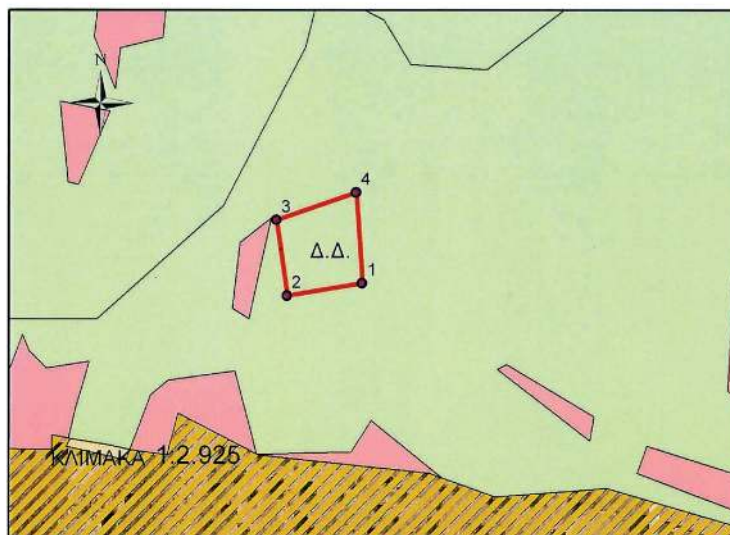
**Αποτυπωση καείσας εκτασης εμβαδου  
1.499,5 τ.μ στις 12.04.2021 σε απόσπασμα  
χάρτη Γ.Υ.Σ/6457/1 εξαρτημένη  
τριγωνομετρικά με συντεταγμένες ΕΓΣΑ-87  
στη θέση "Φοίνικας" Δήμου Σπάτων -Αρτέμιδας**



Πίνακας συντεταγμένων

OB	Id	area	x	y
1	0	1499,5	493493	4204362
2	0	1499,5	493457	4204356
3	0	1499,5	493452	4204392
4	0	1499,5	493490	4204405

**ΠΡΟΣΑΡΤΑΤΑΙ**  
Στην αριθ. 173988  
απόφασή μας  
**Αθήνα, 05/04/2023**  
Με εντολή Γεν. Γραμματέα Δασών Υ.Π.ΕΝ  
Ο Προϊστάμενος Επιθεώρησης  
Εφαρμογής Δασικής Πολιτικής Αττικής  
Τ. Υ.  
Αθανάσιος Ρέππας  
Δασολόγος



**ΠΡΟΣΑΡΤΑΤΑΙ**  
Επί το υπ' αριθ. 91.846/23-2-23  
απόφασή του Προϊστάμενου Πεντέλης  
913, 09. 2023  
*Κορκού Χρυσή*  
Δασολόγος

**ΕΘΝΙΚΟ ΤΥΠΟΓΡΑΦΕΙΟ**  
Για τεχνικούς λόγους στο σχεδιάγραμμα,  
από το ηλεκτρονικό αρχείο, έγινε  
σμίκρυνση κατά ποσοστό **81%**

Γέρακας 06.09.2021

Η Συντάξασα  
*Χρυσούλα Θεοδώρα*  
Δασοπόνος

Η απόφαση αυτή να δημοσιευθεί στην Εφημερίδα της Κυβερνήσεως.

Αθήνα, 5 Απριλίου 2023

Με εντολή Γενικού Γραμματέα Δασών  
Ο Προϊστάμενος Επιθεώρησης  
Εφαρμογής Δασικής Πολιτικής Αττικής Τ.Υ.  
ΑΘΑΝΑΣΙΟΣ ΡΕΠΠΑΣ

Αριθμ. 173991

(2)

**Κήρυξη ως αναδασωτέας δασικής έκτασης συνολικού εμβαδού 17,56209 στρ., (δέκα επτά στρεμμάτων και πενήντα έξι χιλιάδων διακοσίων εννέα εκατοντάκις χιλιοστών του στρέμματος) στην οποία εκδηλώθηκε πυρκαγιά στις 18-07-2022, στην θέση "Προφάρτα" περιφέρειας Δήμου Κρωπίας της Π.Ε. Ανατολικής Αττικής.**

Ο ΓΕΝΙΚΟΣ ΓΡΑΜΜΑΤΕΑΣ ΔΑΣΩΝ ΤΟΥ  
ΥΠΟΥΡΓΕΙΟΥ ΠΕΡΙΒΑΛΛΟΝΤΟΣ ΚΑΙ ΕΝΕΡΓΕΙΑΣ

Έχοντας υπόψη:

1 Τις διατάξεις:

α) Της παρ. 3 του άρθρου 117 και της παρ. 1 του άρθρου 24 του Συντάγματος της Ελλάδος,

β) του ν. 3200/1955 «Περί Διοικητικής Αποκεντρώσεως»,

γ) του ν. 3861/2010 περί «Ενίσχυση της διαφάνειας με την υποχρεωτική ανάρτηση νόμων και πράξεων των κυβερνητικών, διοικητικών και αυτοδιοικητικών οργάνων στο διαδίκτυο "Πρόγραμμα Διαύγεια" και άλλες διατάξεις» (Α' 112),

δ) του π.δ. 70/2015 περί Ανασύστασης Υπουργείων Αγροτικής Ανάπτυξης και Τροφίμων και μετονομασία του Υπουργείου Παραγωγικής Ανασυγκρότησης, Περιβάλλοντος και Ενέργειας σε Υπουργείο Περιβάλλοντος και Ενέργειας (Α' 114),

ε) του π.δ. 132/2017 (Α' 160) περί Οργανισμού Υπουργείου Περιβάλλοντος και Ενέργειας (Υ.Π.ΕΝ.), όπως τροποποιήθηκε με το π.δ. 29/2022 (Α' 77),

στ) της παρ. 1 του άρθρου 109 του ν. 4622/2019 «Επιτελικό Κράτος: οργάνωση, λειτουργία και διαφάνεια της Κυβέρνησης, των κυβερνητικών οργάνων και της κεντρικής δημόσιας διοίκησης» (Α' 133),

ζ) της από 13-8-2021 Πράξης Νομοθετικού Περιεχομένου η οποία κυρώθηκε με το άρθρο 2 του ν. 4824/2021 (Α' 156) και των άρθρων 47-55 του ν. 4915/2022 (Α' 63),

η) του π.δ. 6/2022 (Α' 17) περί σύστασης Γενικής Γραμματείας Δασών στο Υ.Π.ΕΝ,

θ) της υπό στοιχεία οικ. ΥΠΕΝ ΥΠΡΓ/11835/1139/8-2-2022 (ΥΟΔΔ 76) απόφασης περί διορισμού Γενικού Γραμματέα Δασών του Υπουργείου Περιβάλλοντος και Ενέργειας του Κων/νου - Ευάγγελου Αραβώση,

ια) Της υπό στοιχεία ΥΠΕΝ/ΔΔΥ/48473/3594/16-5-2022 κοινής υπουργικής απόφασης (Β' 2415) περί ολοκλήρωσης μεταφοράς Δασικών Υπηρεσιών στο Υπουργείο Περιβάλλοντος και Ενέργειας,

ιβ) της υπό στοιχεία ΥΠΕΝ/ΔΝΕΠ/83988/2740/25-8-2022 (Β' 4528) περί εξουσιοδότησης υπογραφής στους Προϊστάμενους των Επιθεωρήσεων Εφαρμογής Δασικής Πολιτικής και στους Προϊστάμενους των Διευθύνσεων, Δασαρχείων και Τμημάτων που υπάγονται σε αυτές,

ιγ) της υπ' αρ. 160417/1180/09-07-1980 εγκυκλίου δ/γής του Υπουργείου Γεωργίας,

ιδ) του ν. 3208/2003 (Α' 303) περί προστασίας δασικών οικοσυστημάτων κ.τ.λ.,

ιε) των υπ' αρ. οικ. 179200/5059/20-12-2012 και υπό στοιχεία 133002/6552πε/22-1-2016 εγκυκλίων του ΥΠΕΚΑ και του ΥΠΕΝ αντίστοιχα,

ιστ) του π.δ. 32/2016 «Περί ορισμού επιστημονικών κριτηρίων για την υπαγωγή εκτάσεων στις περιπτώσεις 1, 2 και 5 του άρθρου 3 του ν. 998/79» (Α' 46),

ιθ) του ν. 998/1979 «Περί προστασίας των Δασών και των Δασικών εν γένει εκτάσεων της Χώρας» (Α' 289) και ειδικότερα:

i) του άρθρου 41,

ii) της παρ. 1 του άρθρου 38, όπως τροποποιήθηκε και αντικαταστάθηκε με την παρ. 1 του άρθρου 35 του ν. 4280/2014 (Α' 159) και την παρ. 1 του άρθρου 32 του ν. 4342/2015 (Α' 143),

iii) της παρ. 7α του νέου άρθρου 67Α, όπως προστέθηκε με το άρθρο 40 του ν. 4280/2014.

2 Την υπ' αρ. οικ. 1087/01-03-2019 απόφαση του Διευθυντή Δασών Ανατολικής Αττικής περί ανάρτησης δασικού χάρτη του Δήμου Κρωπίας (ΑΔΑ: ΩΚΝΤΟΡ1Κ-7ΞΝ)

3 Την υπ' αρ. 496/24-01-2020 απόφαση του Συντονιστή Αποκεντρωμένης Διοίκησης Αττικής περί μερικής κύρωσης του δασικού χάρτη του Δήμου Κρωπίας (Δ' 45).

4 Την από 10-10-2022 έκθεση αυτοψίας της αρμόδιας δασονόμου του Δασαρχείου Πεντέλης.

5 Την υπ' αρ. 32379/23-01-2023 πρόταση κήρυξης έκτασης ως αναδασωτέας του αρμόδιου Δασαρχείου Πεντέλης για την κήρυξη ως αναδασωτέας λόγω πυρκαγιάς της αναφερόμενης στο θέμα έκτασης, αποφασίζουμε:

Κηρύσσουμε ως αναδασωτέα δημόσια δασική έκταση λόγω πυρκαγιάς, συνολικού εμβαδού 17,56209 στρ. (δέκα επτά στρεμμάτων και πενήντα έξι χιλιάδων διακοσίων εννέα εκατοντάκις χιλιοστών του στρέμματος), όπου εκδηλώθηκε πυρκαγιά στις 18-07-2022, στη θέση "Προφάρτα" περιφέρειας Δήμου Κρωπίας της Π.Ε. Ανατολικής Αττικής, όπως απεικονίζεται με μαύρο περίγραμμα και περιμετρικά στοιχεία (1, 2, 3, 4, 5, 6, 7, 8, 9, 10, 11, 12, 13, 14, 15, 16, 17, 18. 1) στο από 10-10-2022 τοπογραφικό διάγραμμα αρμόδιας Δασονόμου του Δασαρχείου Πεντέλης επί του αποσπάσματος φύλλου χάρτη ΓΥΣ 6466/4 κλίμακας 1:5000, με ενσωματωμένο πίνακα γεωγραφικών συντεταγμένων των κορυφών της περιμέτρου σε ΕΓΣΑ '87, που θεωρεί η αναπληρώτρια Δασάρχης Πεντέλης και συνοδεύει την παρούσα απόφαση.

Η επίμαχη δασική έκταση έχει όρια:

Βόρεια και Δυτικά: με εκτάσεις της κατηγορίας ΔΔ και ΔΑ

Ανατολικά: με εκτάσεις της κατηγορίας ΔΔ

Νότια: με εκτάσεις της κατηγορίας ΔΑ και αποτελείται από τα τμήματα:

Α) Με πράσινο χρώμα συνολικού εμβαδού 17,43506 στρ. (δέκα επτά στρεμμάτων και σαράντα τριών χιλιάδων

πεντακοσίων έξι εκατοντάκις χιλιοστών του στρέμματος) το οποίο στον αναρτημένο δασικό χάρτη Κρωπίας χαρακτηρίζεται ως ΚΑΤΗΓΟΡDΧ ΔΔ (Δάση και δασικές εκτάσεις στις Α/Φ παλαιότερης λήψης ή προϋφιστάμενα στοιχεία/Δάση και δασικές εκτάσεις στις Α/Φ πρόσφατης λήψης και αυτοψίες) και

Β) Με κόκκινο χρώμα εμβαδού 0,12703 στρ (δώδεκα χιλιάδων επτακοσίων τριών εκατοντάκις χιλιοστών του στρέμματος) το οποίο στον αναρτημένο δασικό χάρτη Κρωπίας χαρακτηρίζεται ως ΚΑΤΗΓΟΡDΧ ΔΔ (Δάση και δασικές εκτάσεις στις Α/Φ παλαιότερης λήψης ή προϋφιστάμενα στοιχεία/Δάση και δασικές εκτάσεις στις Α/Φ πρόσφατης λήψης και αυτοψίες) και ΑΝ καθώς εμπίπτει εντός της υπ' αρ. 470/17-4-2000 απόφασης κήρυξης του Γενικού Γραμματέα Περιφέρειας Αττικής.

Στον μερικώς κυρωμένο χάρτη με την υπ' αρ. 496/24-01-2020 απόφαση του Συντονιστή Αποκεντρωμένης Διοίκησης Αττικής εμπίπτει το τμήμα της εμβαδού 11,88047 στρ. (έντεκα στρεμμάτων και ογδόντα οκτώ χιλιάδων σαράντα επτά εκατοντάκις χιλιοστών του στρέμματος) το οποίο απεικονίζεται με μαύρη διαγράμμιση πράσινο και κόκκινο χρώμα.

Άλλα στοιχεία:

Σύμφωνα με την έκθεση αυτοψίας της αρμόδιας δασονόμου του Δασαρχείου Πεντέλης η ανωτέρω έκταση καλυπτόταν μέχρι και την ημέρα της πυρκαγιάς που εκ-

δηλώθηκε στις 18-07-2022 από δασική βλάστηση που καταστράφηκε ολοσχερώς.

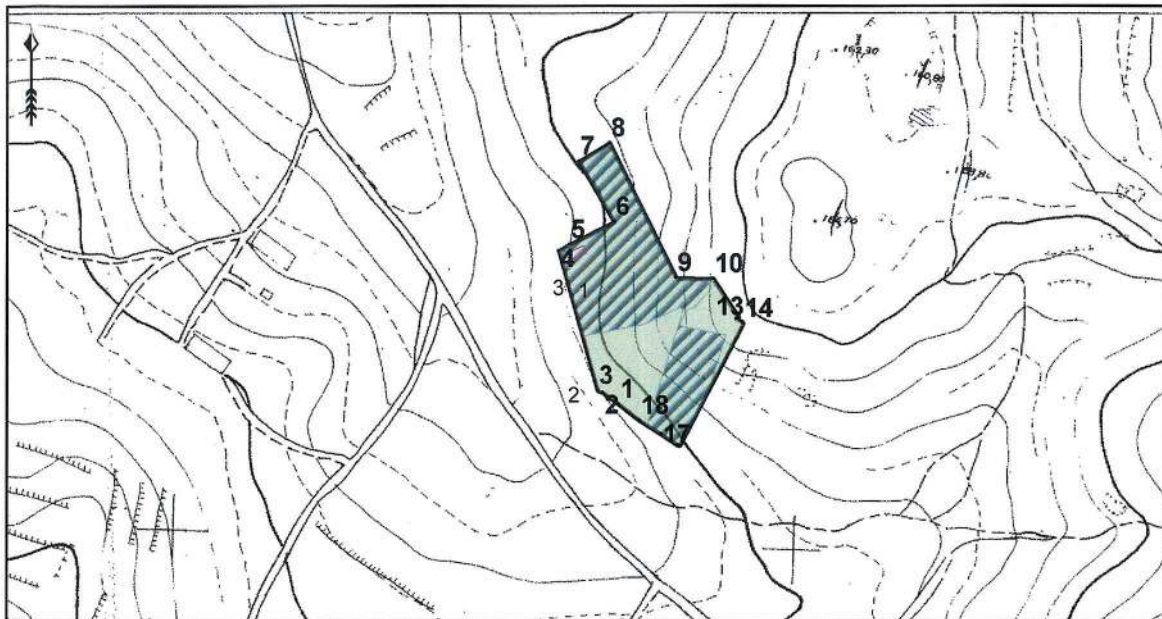
Διαχειρίζεται ως δημόσια δασική έκταση καθώς γι' αυτήν ισχύει το μαχητό τεκμήριο κυριότητας του Ελληνικού Δημοσίου και περιλαμβάνεται στις δασικές εκτάσεις για τις οποίες έχει υποβληθεί δήλωση του ν. 2308/1995 στο Κτηματολόγιο με το υπ' αρ. 2468/18-6-2015 έγγραφο της Διεύθυνσης Δασών Ανατολικής Αττικής.

Επίσης περιλαμβάνεται στην υπό στοιχεία 146995/πε/23-1-1936 απόφαση Υπουργού Γεωργίας περί κήρυξης αναδασωτέας της περιοχής Κρωπίας (Β' 24) η οποία παραμένει ισχυρή παρόλο του εξαιρετικά παρωχημένου χρόνου της κήρυξης διότι δεν την έχει ανατρέψει ουδέμία άλλη πράξη ισοδύναμου ισχύος.

Σκοπός της κήρυξης της ανωτέρω δασικής έκτασης ως αναδασωτέας λόγω πυρκαγιάς συνολικού εμβαδού 17,56209 στρ. (δέκα επτά στρεμμάτων και πενήντα έξι χιλιάδων διακοσίων εννέα εκατοντάκις χιλιοστών του στρέμματος), είναι η επαναδημιουργία - αποκατάσταση της καταστραφείσας δασικής βλάστησης, η προστασία και διατήρηση του δασικού χαρακτήρα αυτής, ο αποκλεισμός διάθεσής της για άλλη χρήση πέραν των επιτρεπτών επεμβάσεων σε αναδασωτέες εκτάσεις.

Με την παρούσα απόφαση δεν προκαλείται δημοσιονομική δαπάνη σε βάρος του κρατικού προϋπολογισμού (σχ. άρθρο 90 π.δ. 63/2005) (Α' 98).

**Τοπογραφικό διάγραμμα έκτασης που κάηκε την 18/07/2022  
στη θέση Προφάρτα οδός Αρχιμήδους και Ευκλείδη του Δήμου Κρωπίας**



**Πίνακας συντεταγμένων  
δασικής έκτασης (ΕΓΣΑ'87)**

ΟΒΙΕΣ	X	Y
1	489268,962	4191229,907
2	489256,033	4191239,314
3	489251,429	4191241,12
4	489220,332	4191353,941
5	489228,609	4191358,888
6	489265,32	4191377,5
7	489236,54	4191426,04
8	489261,51	4191441,15
9	489314,92	4191332,002
10	489345,29	4191331,36
11	489365,656	4191300,962
12	489363,775	4191299,025
13	489368,555	4191296,635
14	489369,49	4191295,24
15	489318,078	4191196,424
16	489316,206	4191197,053
17	489303,199	4191205,923
18	489285,68	4191217,089

**Υπόμνημα**

- Περιγραμμο καμένης έκτασης εμβαδού 17.562,09τ.μ.
- Δασικές εκτάσεις της κατηγορίας ΔΔ εμβαδού 17435,06τ.μ.
- Δασικές εκτάσεις της κατηγορίας ΔΔ (ΑΝ) εμβαδού 127,03τ.μ.
- Κυρωμένος δασικός χάρτης εμβαδού 12.007,50τ.μ.

Πίνακίδα Γ.Υ.Σ. 6466/4 κλ. 1:5000

Κορωπί 10-10-2022  
Η συντάκτρια

Ζωή Ντίνα  
Δασοπόνος

**ΕΘΝΙΚΟ ΤΥΠΟΓΡΑΦΕΙΟ**  
Για τεχνικούς λόγους στο σχεδιάγραμμα,  
από το ηλεκτρονικό αρχείο, έγινε  
σμίκρυνση κατά ποσοστό **82%**

ΠΡΟΣΑΡΤΑΤΑΙ  
39379/23-1-23  
έγγραφο του Επαρχιακού Πεντάλης  
93-01-2023  
\*Δασολογική ε/α  
Κρωπίας Χρυσή  
Δασολόγος

**ΠΡΟΣΑΡΤΑΤΑΙ**  
Στην αριθ. 173991  
απόφασή μας  
**Αθήνα, 05/04/2023**  
Με εντολή Γεν. Γραμματέα Δασών Υ.Π.ΕΝ  
Ο Προϊστάμενος Επιθεώρησης  
Εφαρμογής Δασικής Πολιτικής Αττικής  
Τ. Υ.  
Αθανάσιος Ρέππας  
Δασολόγος

Η απόφαση αυτή να δημοσιευθεί στην Εφημερίδα της Κυβερνήσεως.

Αθήνα, 5 Απριλίου 2023

Με εντολή Γενικού Γραμματέα Δασών

Ο Προϊστάμενος Επιθεώρησης

Εφαρμογής Δασικής Πολιτικής Αττικής Τ.Υ.

ΑΘΑΝΑΣΙΟΣ ΡΕΠΠΑΣ



## ΕΘΝΙΚΟ ΤΥΠΟΓΡΑΦΕΙΟ

Το Εθνικό Τυπογραφείο αποτελεί δημόσια υπηρεσία υπαγόμενη στην Προεδρία της Κυβέρνησης και έχει την ευθύνη τόσο για τη σύνταξη, διαχείριση, εκτύπωση και κυκλοφορία των Φύλλων της Εφημερίδας της Κυβερνήσεως (ΦΕΚ), όσο και για την κάλυψη των εκτυπωτικών - εκδοτικών αναγκών του δημοσίου και του ευρύτερου δημόσιου τομέα (ν. 3469/2006/Α' 131 και π.δ. 29/2018/Α' 58).

### 1. ΦΥΛΛΟ ΤΗΣ ΕΦΗΜΕΡΙΔΑΣ ΤΗΣ ΚΥΒΕΡΝΗΣΕΩΣ (ΦΕΚ)

- Τα **ΦΕΚ σε ηλεκτρονική μορφή** διατίθενται δωρεάν στο **www.et.gr**, την επίσημη ιστοσελίδα του Εθνικού Τυπογραφείου. Όσα ΦΕΚ δεν έχουν ψηφιοποιηθεί και καταχωριστεί στην ανωτέρω ιστοσελίδα, ψηφιοποιούνται και αποστέλλονται επίσης δωρεάν με την υποβολή αίτησης, για την οποία αρκεί η συμπλήρωση των αναγκαίων στοιχείων σε ειδική φόρμα στον ιστότοπο **www.et.gr**.

- Τα **ΦΕΚ σε έντυπη μορφή** διατίθενται σε μεμονωμένα φύλλα είτε απευθείας από το Τμήμα Πωλήσεων και Συνδρομητών, είτε ταχυδρομικά με την αποστολή αιτήματος παραγγελίας μέσω των ΚΕΠ, είτε με ετήσια συνδρομή μέσω του Τμήματος Πωλήσεων και Συνδρομητών. Το κόστος ενός ασπρόμαυρου ΦΕΚ από 1 έως 16 σελίδες είναι 1,00 €, αλλά για κάθε επιπλέον οκτασέλιδο (ή μέρος αυτού) προσαυξάνεται κατά 0,20 €. Το κόστος ενός έγχρωμου ΦΕΚ από 1 έως 16 σελίδες είναι 1,50 €, αλλά για κάθε επιπλέον οκτασέλιδο (ή μέρος αυτού) προσαυξάνεται κατά 0,30 €. Το τεύχος Α.Σ.Ε.Π. διατίθεται δωρεάν.

#### • Τρόποι αποστολής κειμένων προς δημοσίευση:

Α. Τα κείμενα προς δημοσίευση στο ΦΕΚ, από τις υπηρεσίες και τους φορείς του δημοσίου, αποστέλλονται ηλεκτρονικά στη διεύθυνση **webmaster.et@et.gr** με χρήση προηγμένης ψηφιακής υπογραφής και χρονοσήμανσης.

Β. Κατ' εξαίρεση, όσοι πολίτες δεν διαθέτουν προηγμένη ψηφιακή υπογραφή μπορούν είτε να αποστέλλουν ταχυδρομικά, είτε να καταθέτουν με εκπρόσωπό τους κείμενα προς δημοσίευση εκτυπωμένα σε χαρτί στο Τμήμα Παραλαβής και Καταχώρισης Δημοσιευμάτων.

- Πληροφορίες, σχετικά με την αποστολή/κατάθεση εγγράφων προς δημοσίευση, την ημερήσια κυκλοφορία των Φ.Ε.Κ., με την πώληση των τευχών και με τους ισχύοντες τιμοκαταλόγους για όλες τις υπηρεσίες μας, περιλαμβάνονται στον ιστότοπο (**www.et.gr**). Επίσης μέσω του ιστότοπου δίδονται πληροφορίες σχετικά με την πορεία δημοσίευσης των εγγράφων, με βάση τον Κωδικό Αριθμό Δημοσιεύματος (ΚΑΔ). Πρόκειται για τον αριθμό που εκδίδει το Εθνικό Τυπογραφείο για όλα τα κείμενα που πληρούν τις προϋποθέσεις δημοσίευσης.

### 2. ΕΚΤΥΠΩΤΙΚΕΣ - ΕΚΔΟΤΙΚΕΣ ΑΝΑΓΚΕΣ ΤΟΥ ΔΗΜΟΣΙΟΥ

Το Εθνικό Τυπογραφείο ανταποκρινόμενο σε αιτήματα υπηρεσιών και φορέων του δημοσίου αναλαμβάνει να σχεδιάσει και να εκτυπώσει έντυπα, φυλλάδια, βιβλία, αφίσες, μπλοκ, μηχανογραφικά έντυπα, φακέλους για κάθε χρήση, κ.ά.

Επίσης σχεδιάζει ψηφιακές εκδόσεις, λογότυπα και παράγει οπτικοακουστικό υλικό.

**Ταχυδρομική Διεύθυνση:** Καποδιστρίου 34, τ.κ. 10432, Αθήνα

**ΤΗΛΕΦΩΝΙΚΟ ΚΕΝΤΡΟ:** 210 5279000 - fax: 210 5279054

#### ΕΞΥΠΗΡΕΤΗΣΗ ΚΟΙΝΟΥ

**Πωλήσεις - Συνδρομές:** (Ισόγειο, τηλ. 210 5279178 - 180)

**Πληροφορίες:** (Ισόγειο, Γρ. 3 και τηλεφ. κέντρο 210 5279000)

**Παραλαβή Δημ. Ύλης:** (Ισόγειο, τηλ. 210 5279167, 210 5279139)

**Ωράριο για το κοινό:** Δευτέρα ως Παρασκευή: 8:00 - 13:30

Ιστότοπος: **www.et.gr**

Πληροφορίες σχετικά με την λειτουργία του ιστότοπου: **helpdesk.et@et.gr**

Αποστολή ψηφιακά υπογεγραμμένων εγγράφων προς δημοσίευση στο ΦΕΚ: **webmaster.et@et.gr**

Πληροφορίες για γενικό πρωτόκολλο και αλληλογραφία: **grammateia@et.gr**

**Πείτε μας τη γνώμη σας,**

για να βελτιώσουμε τις υπηρεσίες μας, συμπληρώνοντας την ειδική φόρμα στον ιστότοπό μας.

