



# ΕΦΗΜΕΡΙΔΑ ΤΗΣ ΚΥΒΕΡΝΗΣΕΩΣ ΤΗΣ ΕΛΛΗΝΙΚΗΣ ΔΗΜΟΚΡΑΤΙΑΣ

31 Μαρτίου 2023

ΤΕΥΧΟΣ ΤΕΤΑΡΤΟ

Αρ. Φύλλου 228

## ΑΠΟΦΑΣΕΙΣ

Αριθμ. 788

**Επανακαθορισμός οριογραμμών αιγιαλού και καθορισμός οριογραμμών παραλίας στις θέσεις α) Κούτουλος - Άγιος Αντώνιος και β) Κούτουλος - Καραβοστάση, Τοπικής Κοινότητας Αμυγδαλοκεφαλίου, Δημοτικής Ενότητας Ιναχωρίου, Δήμου Κισσάμου, Περιφερειακής Ενότητας (Π.Ε.) Χανίων.**

Η ΓΡΑΜΜΑΤΕΑΣ ΑΠΟΚΕΝΤΡΩΜΕΝΗΣ  
ΔΙΟΙΚΗΣΗΣ ΚΡΗΤΗΣ

Έχοντας υπόψη:

1. Τις διατάξεις:

α) Του ν. 3852/2010 «Νέα Αρχιτεκτονική της Αυτοδιοίκησης και της Αποκεντρωμένης Διοίκησης - Πρόγραμμα Καλλικράτης» (Α' 87),

β) του ν. 4954/2022 "Συμπληρωματικά μέτρα για την εφαρμογή του Κανονισμού (ΕΕ) 2019/788 του Ευρωπαϊκού Κοινοβουλίου και του Συμβουλίου σχετικά με την Ευρωπαϊκή Πρωτοβουλία Πολιτών και του Εκτελεστικού Κανονισμού (ΕΕ) 2019/1799 της Επιτροπής για τη θέσπιση τεχνικών προδιαγραφών για τα επιμέρους επιγραμμικά συστήματα συγκέντρωσης - Διατάξεις σχετικές με την εκλογική διαδικασία και τον έλεγχο εσόδων και δαπανών κομμάτων, συνασπισμών και υποψηφίων βουλευτών και αιρετών - Λοιπές επείγουσες" (Α' 136), όπου στα άρθρα 64 έως 66 προσδιορίζονται οι αρμοδιότητες τόσο του Γραμματέα όσο και του Συντονιστή της Αποκεντρωμένης Διοίκησης,

γ) των άρθρων 3, 5, 7Α και 9 του ν. 2971/2001 «Αιγιαλός και παραλία και άλλες διατάξεις» (Α' 285),

δ) του άρθρου 27 του ν. 4321/2015 «Ρυθμίσεις για την επανεκκίνηση της οικονομίας» (Α' 32), με τις οποίες εφαρμόζονται ρυθμίσεις καθορισμού οριογραμμής αιγιαλού στο πλαίσιο της διασφάλισης της δημόσιας περιουσίας,

ε) του άρθρου 11 του ν. 4281/2014 «Μέτρα στήριξης και ανάπτυξης της ελληνικής οικονομίας, οργανωτικά θέματα Υπουργείου Οικονομικών και άλλες διατάξεις» (Α' 160),

στ) του άρθρου 113 του ν. 3978/2011 «Δημόσιες Συμβάσεις Έργων, Υπηρεσιών και Προμηθειών στους τομείς της Άμυνας και της Ασφάλειας - Εναρμόνιση με την Οδη-

γία 2009/81/ΕΚ - Ρύθμιση Θεμάτων του Υπουργείου Εθνικής Άμυνας» (Α' 137), σύμφωνα με το οποίο καθορίζεται η αρμοδιότητα του ΓΕΕΘΑ στη διαδικασία καθορισμού των ορίων αιγιαλού και παραλίας και προσδιορίζεται ότι η έκθεση και το διάγραμμα επικυρώνονται με απόφαση του (πρώην) Γενικού Γραμματέα Αποκεντρωμένης Διοίκησης,

ζ) της παρ. 21 του άρθρου 46 του ν. 3220/2004 (Α' 15), σύμφωνα με τις οποίες αρμοδιότητες του Υπουργού Οικονομίας και Οικονομικών, οι οποίες ανήκαν ή είχαν μεταβιβαστεί στους Νομάρχες, μέχρι την έναρξη λειτουργίας των Νομαρχιακών Αυτοδιοικήσεων και αφορούσαν θέματα των Υπηρεσιών του Υπουργείου Οικονομίας και Οικονομικών, που εξαιρέθηκαν από την κατάργηση, με τις διατάξεις της παρ. 2 του άρθρου 39 του ν. 2218/1994, περιήλθαν στον Γενικό Γραμματέα της Περιφέρειας,

η) του π.δ. 142/2017 «Οργανισμός Υπουργείου Οικονομικών» (Α' 181) και

θ) του π.δ. 136/2010 «Οργανισμός της Αποκεντρωμένης Διοίκησης Κρήτης» (Α' 229).

2. Την υπό στοιχεία 1089532πε/8205πε/Β0010/20.04.2005 (Β' 595) κοινή απόφαση των Υπουργών Οικονομίας και Οικονομικών και Περιβάλλοντος, Χωροταξίας και Δημοσίων Έργων, με την οποία καθορίζονται τα στοιχεία που πρέπει να λαμβάνονται υπόψη κατά τον καθορισμό των οριογραμμών αιγιαλού και παραλίας.

3. Την υπό στοιχεία 1063649/790/Α0006/03.08.2004 απόφαση του Υπουργού Οικονομίας και Οικονομικών περί καταγραφής και διοικητικής κωδικοποίησης των αρμοδιοτήτων σε θέματα υπηρεσιών του Υπουργείου Οικονομίας και Οικονομικών, που περιήλθαν στους Γενικούς Γραμματείς Περιφερειών, κατά τις διατάξεις της παρ. 21 του άρθρου 46 του ν. 3220/2004.

4. Την υπό στοιχεία 4542/13.09.2011/ΠΟΛ.1191/13.09.2011 εγκύκλιο της Διεύθυνσης Δημόσιας Περιουσίας του Υπουργείου Οικονομικών σχετικά με την παροχή οδηγιών για την εφαρμογή των προβλεπόμενων από το άρθρο 113 του ν. 3978/2011 (Α' 137) ρυθμίσεων.

5. Το υπό στοιχεία ΠΟΛ 1169/2014 έγγραφο του Υπουργείου Οικονομικών, με το οποίο παρέχονται διευκρινίσεις επί της διαδικασίας καθορισμού αιγιαλού.

6. Το υπό στοιχεία ΔΔΠ Β0021996 ΕΞΕ 2018/21.12.2018 έγγραφο της Γενικής Γραμματείας Δημόσιας Περιουσίας του Υπουργείου Οικονομικών, με το οποίο παρέχονται διευκρινίσεις επί της διαδικασίας καθορισμού αιγιαλού.

7. Το υπό στοιχεία 61811/ΕΞ/2020/18.06.2020 έγγραφο του Υπουργείου Οικονομικών περί παροχής διευκρινίσεων ως προς τις ρυθμίσεις του άρθρου 7 του ν. 2971/2001 (ΑΔΑ: ΨΚΦΥΗ-849).

8. Την υπ' αρ. 86774/19.12.2022 (Υ.Ο.Δ.Δ. 1183) απόφαση του Υπουργού Εσωτερικών περί διορισμού της Μαρίας Κοζυράκη του Εμμανουήλ, στη θέση της Γραμματέως της Αποκεντρωμένης Διοίκησης Κρήτης.

9. Την υπ' αρ. 3025/06.07.2020 (ΑΔΑ: 63ΙΧΟΡ1Θ-1ΥΜ) απόφαση, όπως ισχύει κατόπιν και της υπ' αρ. 1775/10.05.2021 (ΑΔΑ: ΨΠΨΡΟΡ1Θ-ΒΜ2) σχετικής τροποποιητικής απόφασης, σχετικά με την ανασυγκρότηση της Επιτροπής Καθορισμού Ορίων Αιγιαλού, παραλίας και παλαιού αιγιαλού για την Π.Ε. Χανίων.

10. Την υπό στοιχεία 1113539/11580Π.Ε./Β0010/14.01.2002 (Δ' 53) απόφαση του Υπουργού Οικονομικών για τον καθορισμό ορίων αιγιαλού και παραλίας στην περιοχή Σκαλωτή του Δήμου Ιναχωρίου, Νομού Χανίων, βορείως της υπό καθορισμό περιοχής Κούτουλος - Άγιος Αντώνιος.

11. Την υπ' αρ. 4642/14.10.2014 (Δ' 503) απόφαση του Γενικού Γραμματέα Αποκεντρωμένης Διοίκησης Κρήτης για τον καθορισμό οριογραμμών αιγιαλού και παραλίας στη θέση «Άγιος Αντώνιος» - εκτός σχεδίου -, Τοπικής Κοινότητας Αμυγδαλοκεφαλίου, Δημοτικής Ενότητας Ιναχωρίου, Δήμου Κισσάμου, Π.Ε. Χανίων, νοτίως της υπό καθορισμό περιοχής Κούτουλος - Άγιος Αντώνιος.

12. Την υπ' αρ. οικ. 5273/27.08.2018 (Δ' 359) διαπιστωτική πράξη για την οριστικοποίηση της προκαταρκτικής οριογραμμής αιγιαλού (Π.Ο.Α) χωρικής αρμοδιότητας Π.Ε. Χανίων, όπως αυτή έχει χαραχθεί από την Ε.Κ.Χ.Α. ΑΕ.

13. Τις υπ' αρ. 57170/24.06.2019 και 55307/15.07.2020 αιτήσεις του Στρατάκη Γεωργίου, περί καθορισμού της γραμμής παραλίας, σε δύο θέσεις, στις εν θέματι περιχές.

14. Την από 08.04.2022 έκθεση της, κατά το άρθρο 3 του ν. 2971/2001, αρμόδιας Επιτροπής.

15. Το από τον Απρίλιο 2022 τοπογραφικό διάγραμμα επανακαθορισμού οριογραμμής αιγιαλού και καθορισμού οριογραμμής παραλίας στη θέση Κούτουλος - Άγιος Αντώνιος, ΤΚ Αμυγδαλοκεφαλίου, ΔΕ Ιναχωρίου, Δήμου Κισσάμου, Π.Ε. Χανίων, σε υπόβαθρο ορθοφωτοχάρτη φωτοληψίας 2008-2009 της Κτηματολόγιο ΑΕ, σε μία (1) πινακίδα και σε κλίμακα 1:1000, το οποίο συντάχθηκε από τον Πισσαδάκη Εμμανουήλ, Πολιτικό Μηχανικό, υπάλληλο της Κτηματικής Υπηρεσίας Χανίων και θεωρήθηκε από την Αναπληρώτρια Προϊσταμένη της ίδιας Υπηρεσίας, Τσινίδου Παρθένα, στις 08.04.2022.

16. Το από τον Απρίλιο 2022 τοπογραφικό διάγραμμα επανακαθορισμού οριογραμμής αιγιαλού και καθορισμού οριογραμμής παραλίας στη θέση Κούτουλος - Καραβοστάση, ΤΚ Αμυγδαλοκεφαλίου, ΔΕ Ιναχωρίου, Δήμου Κισσάμου, Π.Ε. Χανίων, σε υπόβαθρο ορθοφωτοχάρτη φωτοληψίας 2008-2009 της Κτηματολόγιο ΑΕ, σε μία (1) πινακίδα και σε κλίμακα 1:500, το οποίο συντάχθηκε από τον Πισσαδάκη Εμμανουήλ, Πολιτικό Μηχανικό, υπάλληλο της Κτηματικής Υπηρεσίας Χανίων και θεωρήθηκε από την Αναπληρώτρια Προϊσταμένη της ίδιας Υπηρεσίας, Τσινίδου Παρθένα, στις 08.04.2022.

17. Το υπό στοιχεία 21777/ΕΞΕ/2023/07.03.2023 έγγραφο της Κτηματικής Υπηρεσίας Χανίων, με το οποίο διαβιβάστηκαν στην υπηρεσία η ως άνω έκθεση και τα συνοδευτικά τοπογραφικά, αποφασίζουμε:

Επικυρώνουμε την από 08.04.2022 έκθεση της, κατά το άρθρο 3 του ν. 2971/2001, αρμόδιας Επιτροπής καθορισμού των ορίων αιγιαλού-παραλίας και παλαιού αιγιαλού, για τον επανακαθορισμό οριογραμμών αιγιαλού και καθορισμό οριογραμμών παραλίας στις θέσεις α) Κούτουλος - Άγιος Αντώνιος και β) Κούτουλος - Καραβοστάση, Τοπικής Κοινότητας Αμυγδαλοκεφαλίου, Δημοτικής Ενότητας Ιναχωρίου, Δήμου Κισσάμου, Π.Ε. Χανίων καθώς και τα από τον Απρίλιο 2022 δύο (2) τοπογραφικά διαγράμματα, σε υπόβαθρο ορθοφωτοχάρτη φωτοληψίας 2008-2009 της Κτηματολόγιο ΑΕ, σε μία (1) πινακίδα έκαστο, και σε κλίμακα 1:1.000 και 1:500 αντίστοιχα, τα οποία συντάχθηκαν από τον Πισσαδάκη Εμμανουήλ, Πολιτικό Μηχανικό, υπάλληλο της Κτηματικής Υπηρεσίας Χανίων και θεωρήθηκαν από την Αναπληρώτρια Προϊσταμένη της ίδιας Υπηρεσίας, Τσινίδου Παρθένα, στις 08.04.2022.

Α) Επί του τοπογραφικού διαγράμματος επανακαθορισμού οριογραμμής αιγιαλού και καθορισμού οριογραμμής παραλίας στη θέση Κούτουλος - Άγιος Αντώνιος (σε μία (1) πινακίδα και σε κλίμακα 1:1000):

Α1) Καταργείται η οριογραμμή του αιγιαλού (ΠΟΑ), όπως αυτή είχε οριστικοποιηθεί δυνάμει της υπό στοιχείο 12 του προοιμίου, σχετικής διαπιστωτικής πράξης, από το σημείο ΠΟΑ-01 με συντεταγμένες ΕΓΣΑ'87 Χ:457668,818 Υ:3914164,307 έως το σημείο ΠΟΑ-02 με συντεταγμένες ΕΓΣΑ'87 Χ:457886,628 Υ:3914552,289 και η οποία αποτυπώνεται στο προαναφερόμενο τοπογραφικό διάγραμμα με κόκκινη διακεκομμένη γραμμή.

Α2) Επανακαθορίζεται η οριογραμμή του αιγιαλού με κόκκινη συνεχή πολυγωνική γραμμή και με κορυφές: Α1, Α2, Α3, Α4, Α5, Α6, Α7, Α8, Α9 όπου το σημείο Α1 της παρούσας οριογραμμής του αιγιαλού ταυτίζεται με το σημείο Α14 της οριογραμμής του αιγιαλού που καθορίσθηκε με την υπ' αρ. 4642/14.10.2014 (Δ' 503) απόφαση του Γενικού Γραμματέα Αποκεντρωμένης Διοίκησης Κρήτης και το σημείο Α9 ταυτίζεται με το σημείο 9 της οριογραμμής του αιγιαλού που καθορίσθηκε με την υπό στοιχεία 1113539/11580ΠΕ/Β0010/14.01.2002 (Δ' 53) απόφαση Υπουργού Οικονομικών.

Α3) Καθορίζεται η οριογραμμή παραλίας με κίτρινη συνεχή πολυγωνική γραμμή και με κορυφές: Π1, Π2, Π3, Π4, Π5, Π6, Π7, Π8, Π9, Π10 και σε απόσταση δέκα (10) μέτρων από τον αιγιαλό.

Το σημείο Π1 της παρούσας οριογραμμής της παραλίας ταυτίζεται με το σημείο Π14 της οριογραμμής της παραλίας που καθορίσθηκε με την υπ' αρ. 4642/14.10.2014 (Δ' 503) απόφαση του Γενικού Γραμματέα Αποκεντρωμένης Διοίκησης Κρήτης και το σημείο Π10 της παρούσας οριογραμμής της παραλίας ταυτίζεται με το σημείο 9' της οριογραμμής της παραλίας που καθορίσθηκε με την υπό στοιχεία 1113539/11580ΠΕ/Β0010/14.01.2002 (Δ' 53) απόφαση Υπουργού Οικονομικών.

Η ζώνη παραλίας πλάτους δέκα (10) μέτρων κρίνεται αναγκαία και επαρκής για την εξυπηρέτηση των σκοπών

της παρ. 2 του άρθρου 1 του ν. 2971/2001, λόγω των γεωμορφολογικών στοιχείων της περιοχής και λόγω του ότι η οριογραμμή της παραλίας στην περιοχή Άγιος Αντώνιος, έχει καθοριστεί τόσο με την υπ' αρ. 4642/14.10.2014 (Δ' 503) απόφαση του Γενικού Γραμματέα Αποκεντρωμένης Διοίκησης Κρήτης, η οποία συνδέεται νότια με την υπό καθορισμό περιοχή, όσο και με την υπό στοιχεία 1113539/11580ΠΕ/Β0010/14.01.2002 (Δ' 53) απόφαση του Υπουργού Οικονομικών και η οποία συνδέεται βόρεια με την υπό καθορισμό περιοχή, έχει καθοριστεί στα δέκα (10) μέτρα από την οριογραμμή αιγιαλού. Δεν υφίσταται παλαιός αιγιαλός.

Β) Επί του τοπογραφικού διαγράμματος επανακαθορισμού οριογραμμής αιγιαλού και καθορισμού οριογραμμής παραλίας στη θέση Κούτουλος - Καραβοστάση (σε μία (1) πινακίδα και σε κλίμακα 1:500):

Β1) Καταργείται η οριογραμμή του αιγιαλού (ΠΟΑ), όπως αυτή είχε οριστικοποιηθεί δυνάμει της υπό στοιχείο 12 του προοιμίου, σχετικής διαπιστωτικής πράξης, από το σημείο ΠΟΑ-01 με συντεταγμένες ΕΓΣΑ'87 Χ:457619,345 Υ:3915366,530 έως το σημείο ΠΟΑ-02 με συντεταγμένες ΕΓΣΑ'87 Χ: 458022, 504 Υ: 3915457,644 και η οποία αποτυπώνεται στο προαναφερόμενο τοπογραφικό διάγραμμα με κόκκινη διακεκομμένη γραμμή.

Β2) Επανακαθορίζεται η οριογραμμή του αιγιαλού με κόκκινη συνεχή πολυγωνική γραμμή και με κορυφές: Α1, Α2, Α3, Α4, Α5, Α6, Α7, Α8, Α9, Α10.

Β3) Καθορίζεται η οριογραμμή παραλίας με κίτρινη συνεχή πολυγωνική γραμμή και με κορυφές: Π1, Π2, Π3, Π4, Π5, Π6, Π7, Π8, Π9, Π10 και σε απόσταση δέκα (10) μέτρων από τον αιγιαλό.

Η ζώνη παραλίας πλάτους δέκα (10) μέτρων κρίνεται αναγκαία και επαρκής για την εξυπηρέτηση των σκοπών της παρ. 2 του άρθρου 1 του ν. 2971/2001, λόγω των γεωμορφολογικών στοιχείων της περιοχής.

Δεν υφίσταται παλαιός αιγιαλός.

Στα ανωτέρω τοπογραφικά διαγράμματα υπάρχουν πίνακες συντεταγμένων των κορυφών οριοθέτησης των οριογραμμών Αιγιαλού και Παραλίας (ΕΓΣΑ '87).

Η παρούσα απόφαση και τα συνοδευτικά έγγραφα (έκθεση της Επιτροπής - τοπογραφικά διαγράμματα) είναι αναρτητά από την αρμόδια υπηρεσία του Υπουργείου Οικονομικών στη σχετική ιστοσελίδα του Υπουργείου Οικονομικών στη σχετική ιστοσελίδα του και στη διεύθυνση "<https://www1.gsis.gr/gsp/dhpe/publicgis/faces/homeShore>".

#### ΕΚΘΕΣΗ ΕΠΙΤΡΟΠΗΣ

του άρθρου 3 του ν. 2971/2001, Α' 285

Σήμερα 08 Απριλίου 2022, οι κάτωθι:

1. Τσινίδου Παρθένα, ΠΕ Εφοριακός, Αναπληρώτρια Πρόϊσταμένη της Κτηματικής Υπηρεσίας Χανίων, ως πρόεδρος της Επιτροπής και οι:

2. Πισσαδάκης Εμμανουήλ, ΠΕ Πολιτικός Μηχανικός, υπάλληλος της Κτηματικής Υπηρεσίας Χανίων, ως τακτικό μέλος.

3. Βαλυράκης Εμμανουήλ, Αντιπλοίαρχος Λ/Σ, Κεντρικός Λιμενάρχης Χανίων, ως τακτικό μέλος.

4. Δασκαλογιάννης Αντώνιος, ΤΕ Πολιτικός Μηχανικός, υπάλληλος της Διεύθυνσης Τεχνικών Έργων, της Περιφερειακής Ενότητας Χανίων, ως αναπληρωματικό μέλος, λόγω κωλύματος του τακτικού.

5. Καργιολάκη Χαρίκλεια, Διευθύντρια της Δ/νσης Περιβάλλοντος και Χωρικού Σχεδιασμού της Αποκεντρωμένης Διοίκησης Κρήτης, ως τακτικό μέλος, αποτελούντες την επιτροπή καθορισμού οριογραμμών αιγιαλού, παραλίας και παλαιού αιγιαλού, όπως προβλέπεται από το άρθρο 3 του ν. 2971/2001 (Α' 285), που συγκροτήθηκε με την υπ' αρ. 3025/06-07-2020 (ΑΔΑ: 63ΙΧΟΡ1Θ-1ΥΜ) απόφαση της Συντονίστριας Αποκεντρωμένης Διοίκησης Κρήτης και τροποποιήθηκε με την υπ' αρ. 1775/10-05-2021 (ΑΔΑ: ΨΠΨΡΟΡ1Θ-ΒΜ2) όμοια και η οποία συγκλήθηκε κατόπιν της υπό στοιχεία 25112 ΕΞΕ 2022/05-04-2022 πρόσκλησης της Προέδρου της Επιτροπής, με γραμματέα την Καζαζάκη Όλγα ΠΕ Εφοριακό, υπάλληλο της Κτηματικής Υπηρεσίας Χανίων, αφού διαπιστώθηκε απαρτία, συνεδριάσαμε στα γραφεία της Κτηματικής Υπηρεσίας Χανίων επί της οδού Ανδρέα Παπανδρέου 65 (ημιόροφος) στα Χανιά, προκειμένου να εξετάσουμε το εξής θέμα:

Επανακαθορισμός της οριογραμμής αιγιαλού που οριστικοποιήθηκε με την υπ' αρ. 5273/27-08-2018 απόφαση της Συντονίστριας της Αποκεντρωμένης Διοίκησης Κρήτης (Δ' 359) και καθορισμός παραλίας στις θέσεις: α) Κούτουλος - Άγιος Αντώνιος και β) Κούτουλος - Καραβοστάση, τκ Αμυγδαλοκεφαλίου, ΔΕ Ιναχωρίου, Δήμου Κισσάμου, Περιφερειακής Ενότητας Χανίων και αφού λάβαμε υπόψη:

1. Τις από 24-06-2019 και 15-07-2020 αιτήσεις του Γεωργίου Στρατάκη, οι οποίες κατατέθηκαν στην Κτηματική Υπηρεσία Χανίων και πήραν την υπ' αρ. 57170/24-06-2019 και 55307/15-07-2020, αντίστοιχα, με τις οποίες ζητά τον καθορισμό οριογραμμής παραλίας (σε δύο θέσεις) στην περιοχή Κούτουλος, εκτός οικισμού Άγιος Μύρων, ΔΕ Ιναχωρίου, Δήμου Κισσάμου.

2. Το γεγονός ότι στις εν λόγω περιοχές που ζητείται ο καθορισμός παραλίας, ισχύει ως οριογραμμή αιγιαλού, η προκαταρκτική οριογραμμή αιγιαλού (Π.Ο.Α.), η οποία οριστικοποιήθηκε με την υπ' αρ. οικ 5273/27-08-2018 απόφαση της Συντονίστριας της Αποκεντρωμένης Διοίκησης Κρήτης και η οποία δημοσιεύθηκε στο Δ' 359.

3. Το γεγονός ότι δεν ελήφθησαν υπόψη κατά τη χάραξη της προκαταρκτικής οριογραμμής αιγιαλού, η οποία οριστικοποιήθηκε με την υπ' αρ. οικ 5273/27-08-2018 απόφαση της Συντονίστριας της Αποκεντρωμένης Διοίκησης Κρήτης (Δ' 359) φυσικές και λοιπές ενδείξεις, οι οποίες επηρεάζουν το πλάτος του αιγιαλού.

4. Τις σχετικές διατάξεις, του ν. 2971/2001 (Α' 285) "περί αιγιαλού και παραλίας και άλλες διατάξεις", όπως έχουν τροποποιηθεί.

5. Την υπό στοιχεία 1089532 πε/8205πε/Β0010/20-4-2005 (ΦΕΚ 595/4-5-2005) κοινή υπουργική απόφαση των Υπουργών Οικονομίας και Οικονομικών και Περιβάλλοντος, Χωροταξίας και Δημοσίων Έργων με την οποία καθορίζονται τα στοιχεία που πρέπει να λαμβάνει υπόψη της η Επιτροπή Καθορισμού των ορίων αιγιαλού και παραλίας, κατά τον καθορισμό των οριογραμμών αιγιαλού και παραλίας.

6. Το γεγονός ότι η γεωμορφολογία του εδάφους και στις δύο περιοχές είναι βραχώδης - αμμώδης, με το βραχώδες στοιχείο να υπερτερεί στη θέση Κούτουλος-Καραβοστάση και το αμμώδες στοιχείο στη θέση Κούτουλος - Άγιος Αντώνιος.

7. Το γεγονός ότι οι παραπάνω αναφερόμενες περιοχές, λόγω του προσανατολισμού τους, προσβάλλονται από ανέμους δυτικών, βορειοδυτικών καθώς και νοτιοδυτικών διευθύνσεων.

8. Τη σχηματισθείσα αντίληψη της επιτροπής από την επιτόπου μετάβασή της στις εν λόγω περιοχές, για το πλάτος της βρεχόμενης από τη θάλασσα, ζώνης ξηράς, το όριο φυτικής γης, των κλίσεων του εδάφους και τη διαμόρφωση της ακτογραμμής.

9. Το γεγονός ότι το ανάπτυγμα του πελάγους, προς δυσμάς, είναι πολύ μεγάλο.

10. Ότι και στις δύο (2) παραπάνω αναφερόμενες παράκτιες περιοχές δεν υπάρχουν μέχρι σήμερα, καταγεγραμμένα Δημόσια Κτήματα, αρμοδιότητας της υπηρεσίας.

11. Το γεγονός ότι στις εν λόγω περιοχές, δεν υφίστανται τεχνικά έργα.

12. Ότι και στις δύο (2) περιοχές, έχει ξεκινήσει η διαδικασία για την εφαρμογή του Εθνικού Κτηματολογίου (αρχικό στάδιο δηλώσεων στο Κτηματολόγιο).

13. Το γεγονός ότι και στις δύο (2) περιοχές, δεν υπάρχουν ευπαθή οικοσυστήματα και προστατευόμενες περιοχές.

14. Ότι και στις δύο (2) περιοχές, δεν υπάρχουν εγκεκριμένες χωροταξικές κατευθύνσεις ή χρήσεις γης που να επηρεάζουν την παράκτια ζώνη, ενώ και οι δύο (2) περιοχές, βρίσκονται εκτός ΖΟΕ, ΣΧΟΟΑΠ, αρχαιολογικών χώρων και εκτός περιοχών Natura.

15. Το γεγονός ότι οι εν λόγω περιοχές δεν εμπίπτουν στο πεδίο εφαρμογής του άρθρου 17, του ν. 2971/2001.

16. Το από τον Απρίλιο του 2022 τοπογραφικό διάγραμμα επανακαθορισμού οριογραμμής αιγιαλού και καθορισμού οριογραμμής παραλίας στη θέση Κούτουλος-Άγιος Αντώνιος, ΤΚ Αμυγδαλοκεφαλίου, ΔΕ Ιναχωρίου, Δήμου Κισσάμου, Νομού Χανίων, σε υπόβαθρο ορθοφωτοχάρτη φωτοληψίας 2008-2009, της Κτηματολόγιο ΑΕ, σε μία (1) πινακίδα και σε κλίμακα 1:1000, το οποίο συντάχθηκε από τον Πισσαδάκη Εμμανουήλ Πολιτικό Μηχανικό, υπάλληλο της Κτηματικής Υπηρεσίας Χανίων και θεωρήθηκε από την Αναπληρώτρια Προϊσταμένη της ίδιας Υπηρεσίας, Τσινίδου Παρθένα, στις 08-04-2022.

17. Το από τον Απρίλιο του 2022 τοπογραφικό διάγραμμα επανακαθορισμού οριογραμμής αιγιαλού και καθορισμού οριογραμμής παραλίας στη θέση Κούτουλος-Καραβοστάση, ΤΚ Αμυγδαλοκεφαλίου, ΔΕ Ιναχωρίου, Δήμου Κισσάμου, Νομού Χανίων, σε υπόβαθρο ορθοφωτοχάρτη φωτοληψίας 2008-2009, της Κτηματολόγιο ΑΕ, σε μία (1) πινακίδα και σε κλίμακα 1:500, το οποίο συντάχθηκε από τον Πισσαδάκη Εμμανουήλ, Πολιτικό Μηχανικό, υπάλληλο της Κτηματικής Υπηρεσίας Χανίων και θεωρήθηκε από την Αναπληρώτρια Προϊσταμένη της ίδιας Υπηρεσίας, Τσινίδου Παρθένα, στις 08-04-2022, αποφασίζουμε:

Α) Επί του από τον Απρίλιο του 2022 τοπογραφικού διαγράμματος επανακαθορισμού οριογραμμής αιγια-

λού και καθορισμού οριογραμμής παραλίας στη θέση Κούτουλος-Άγιος Αντώνιος, ΤΚ Αμυγδαλοκεφαλίου, ΔΕ Ιναχωρίου, Δήμου Κισσάμου, Νομού Χανίων, σε υπόβαθρο ορθοφωτοχάρτη φωτοληψίας 2008-2009, της Κτηματολόγιο ΑΕ, σε μία (1) πινακίδα και σε κλίμακα 1:1000, το οποίο συντάχθηκε από τον Πισσαδάκη Εμμανουήλ Πολιτικό Μηχανικό, υπάλληλο της Κτηματικής Υπηρεσίας Χανίων και θεωρήθηκε από την Αναπληρώτρια Προϊσταμένη της ίδιας Υπηρεσίας, Τσινίδου Παρθένα, στις 08-04-2022.

Α1) Καταργούμε την οριογραμμή του αιγιαλού (ΠΟΑ) που έχει οριστικοποιηθεί δυνάμει της υπ' αρ. οικ. 5273/27-8-2018 διαπιστωτικής απόφασης της συντονίστριας της Αποκεντρωμένης Διοίκησης Κρήτης (Δ' 359), από το σημείο ΠΟΑ-01 με συντεταγμένες ΕΓΣΑ '87 Χ: 457668,818 Υ: 3914164,307 έως το σημείο ΠΟΑ-02 με συντεταγμένες ΕΓΣΑ'87 Χ: 457886,628 Υ: 3914552,289 και η οποία αποτυπώνεται στο προαναφερόμενο τοπογραφικό διάγραμμα με κόκκινη διακεκομμένη γραμμή:

Α2) επανακαθορίζουμε την οριογραμμή του αιγιαλού με κόκκινη συνεχή πολυγωνική γραμμή και με κορυφές: Α1,Α2,Α3,Α4,Α5,Α6,Α7,Α8,Α9 και Α3) καθορίζουμε την οριογραμμή παραλίας με κίτρινη συνεχή πολυγωνική γραμμή και με κορυφές: Π1,Π2,Π3,Π4,Π5,Π6,Π7,Π8,Π9,Π10 και σε απόσταση 10 μέτρων από τον αιγιαλό.

Η ζώνη παραλίας πλάτους 10 μέτρων κρίνεται αναγκαία και επαρκής για την εξυπηρέτηση των σκοπών της παρ. 2 του άρθρου 1 του ν. 2971/2001, λόγω των γεωμορφολογικών στοιχείων της περιοχής και λόγω του ότι η οριογραμμή της παραλίας, τόσο στην περιοχή Άγιος Αντώνιος, εκτός σχεδίου τκ Αμυγδαλοκεφαλίου, ΔΕ Ιναχωρίου, Δήμου Κισσάμου, ΠΕ Χανίων, στην οποία έχουν καθοριστεί οι οριογραμμές αιγιαλού και παραλίας με την υπ' αρ. 4642/14-10-2014 απόφαση του Γενικού Γραμματέα Αποκεντρωμένης Διοίκησης Κρήτης (Δ' 503) και η οποία συνορεύει νότια με την υπό καθορισμό περιοχή, όσο και στην περιοχή Σκαλωτή, τέως Δήμου Ιναχωρίου (νυν Δήμου Κισσάμου), στην οποία έχουν καθοριστεί οι οριογραμμές αιγιαλού και παραλίας με την υπό στοιχεία 1113539/11580ΠΕ/Β0010/14-01-2002 απόφαση Υπουργού Οικονομικών (Δ' 53) και η οποία συνορεύει βόρεια με την υπό καθορισμό περιοχή, έχει καθοριστεί στα 10 μέτρα από την οριογραμμή αιγιαλού.

Εντός της ζώνης της παραλίας δεν υπάρχουν κτίσματα.

Η επιτροπή αποφαινεται ότι δεν υπάρχει περίπτωση ύπαρξης παλαιού αιγιαλού.

Οι οριογραμμές αιγιαλού και παραλίας έχουν συνδεθεί νότια με τις οριογραμμές αιγιαλού και παραλίας που έχουν καθοριστεί με την υπ' αρ. 4642/14-10-2014 απόφαση του Γενικού Γραμματέα Αποκεντρωμένης Διοίκησης Κρήτης (Δ' 503).

Συγκεκριμένα, το σημείο Α1 της παρούσας οριογραμμής του αιγιαλού ταυτίζεται με το σημείο Α14 της οριογραμμής του αιγιαλού που καθορίσθηκε με την υπ' αρ. 4642/14-10-2014 απόφαση του Γενικού Γραμματέα Αποκεντρωμένης Διοίκησης Κρήτης (Δ' 503). Επίσης το σημείο Π1 της παρούσας οριογραμμής της παραλίας ταυτίζεται με το σημείο Π14 της οριογραμμής της παραλίας που καθορίσθηκε με την υπ' αρ. 4642/14-10-2014

απόφαση του Γενικού Γραμματέα Αποκεντρωμένης Διοίκησης Κρήτης (Δ' 503).

Οι οριογραμμές αιγιαλού και παραλίας έχουν συνδεθεί βόρεια με τις οριογραμμές αιγιαλού και παραλίας που έχουν καθοριστεί με την υπό στοιχεία 1113539/11580ΠΕ/Β0010/14-01-2002 απόφαση Υπουργού Οικονομικών (Δ' 53).

Συγκεκριμένα, το σημείο Α9 της παρούσας οριογραμμής του αιγιαλού ταυτίζεται με το σημείο 9 της οριογραμμής του αιγιαλού που καθορίσθηκε με την υπό στοιχεία 1113539/11580ΠΕ/Β0010/14-01-2002 απόφαση Υπουργού Οικονομικών (Δ' 53).

Επίσης το σημείο Π10 της παρούσας οριογραμμής της παραλίας ταυτίζεται με το σημείο 9' της οριογραμμής της παραλίας που καθορίσθηκε με την υπό στοιχεία 1113539/11580ΠΕ/Β0010/14-01-2002 απόφαση Υπουργού Οικονομικών (Δ' 53).

Στο τοπογραφικό διάγραμμα υπάρχει πίνακας συντεταγμένων των κορυφών οριοθέτησης των οριογραμμών Αιγιαλού και Παραλίας (ΕΓΣΑ '87).

Β) Επί του από τον Απρίλιο του 2022 τοπογραφικού διαγράμματος επανακαθορισμού οριογραμμής αιγιαλού και καθορισμού οριογραμμής παραλίας στη θέση Κούτουλος- Καραβοστάση, ΤΚ Αμυδαλοκεφαλίου, ΔΕ Ιναχωρίου, Δήμου Κισσάμου, Νομού Χανίων, σε υπόβαθρο ορθοφωτοχάρτη φωτοληψίας 2008-2009, της Κτηματολόγιο ΑΕ, σε μία (1) πινακίδα και σε κλίμακα 1:500, το οποίο συντάχθηκε από τον Πισσαδάκη Εμμανουήλ, Πολιτικό Μηχανικό, υπάλληλο της Κτηματικής Υπηρεσίας Χανίων και θεωρήθηκε από την Αναπληρώτρια Προϊσταμένη της ίδιας Υπηρεσίας, Τσινίδου Παρθένα, στις 08-04-2022.

Β1) Καταργούμε την οριογραμμή του αιγιαλού (ΠΟΑ)

που έχει οριστικοποιηθεί δυνάμει της υπ' αρ. οικ. 5273/27-08-2018 διαπιστωτικής απόφασης της συντονίστριας της Αποκεντρωμένης Διοίκησης Κρήτης (Δ' 359), από το σημείο ΠΟΑ-01 με συντεταγμένες ΕΓΣΑ'87 Χ: 457619,345 Υ: 3915366,530 έως το σημείο ΠΟΑ-02 με συντεταγμένες ΕΓΣΑ'87 Χ:458022,504 Υ:3915457,644 και η οποία αποτυπώνεται στο προαναφερόμενο τοπογραφικό διάγραμμα με κόκκινη διακεκομμένη γραμμή

Β2) επανακαθορίζουμε την οριογραμμή του αιγιαλού με κόκκινη συνεχή πολυγωνική γραμμή και με κορυφές: Α1,Α2,Α3,Α4,Α5,Α6,Α7,Α8,Α9,Α10 και Β3) καθορίζουμε την οριογραμμή παραλίας με κίτρινη συνεχή πολυγωνική γραμμή και με κορυφές: Π1,Π2,Π3,Π4,Π5,Π6,Π7,Π8,Π9,Π10 και σε απόσταση 10 μέτρων από τον αιγιαλό.

Η ζώνη παραλίας πλάτους 10 μέτρων κρίνεται αναγκαία και επαρκής για την εξυπηρέτηση των σκοπών της παραγράφου 2 του άρθρου 1 του ν. 2971/2001, λόγω των γεωμορφολογικών στοιχείων της περιοχής.

Εντός της ζώνης της παραλίας δεν υπάρχουν κτίσματα.

Η επιτροπή αποφαινεται ότι δεν υπάρχει περίπτωση ύπαρξης παλαιού αιγιαλού.

Στο τοπογραφικό διάγραμμα υπάρχει πίνακας συντεταγμένων των κορυφών οριοθέτησης των οριογραμμών Αιγιαλού και Παραλίας (ΕΓΣΑ '87).

Χανιά, 8 Απριλίου 2023

Η Πρόεδρος

ΠΑΡΘΕΝΑ ΤΣΙΝΙΔΟΥ


Τα Μέλη

ΕΜΜΑΝΟΥΗΛ ΠΙΣΣΑΔΑΚΗΣ

ΕΜΜΑΝΟΥΗΛ ΒΑΛΥΡΑΚΗΣ

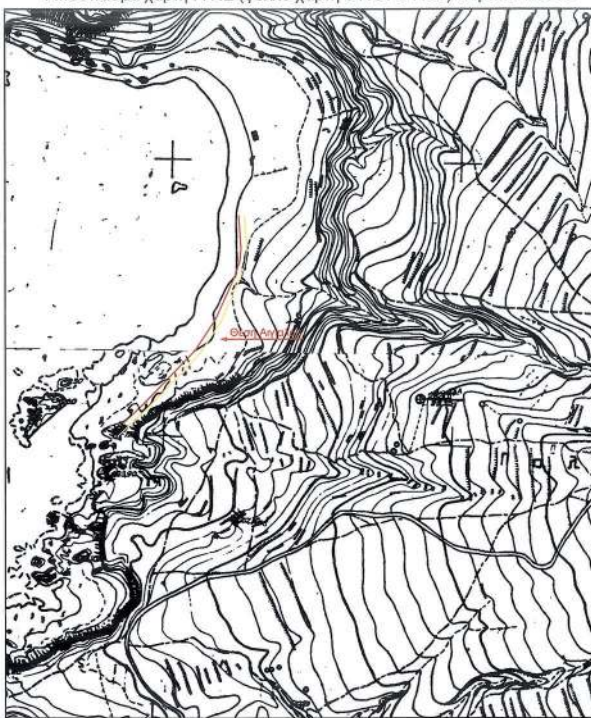
ΑΝΤΩΝΙΟΣ ΔΑΣΚΑΛΟΓΙΑΝΝΗΣ

ΧΑΡΙΚΛΕΙΑ ΚΑΡΓΙΟΛΑΚΗ



**ΕΘΝΙΚΟ ΤΥΠΟΓΡΑΦΕΙΟ**  
Για τεχνικούς λόγους στο σχεδιάγραμμα,  
από το ηλεκτρονικό αρχείο, έγινε  
σμίκρυνση κατά ποσοστό **38%**

Απόσπασμα χάρτη Γ.Υ.Σ (φύλλο χάρτη 94131-94133) κλίμακα 1:5000



**Πίνακας Συντεταγμένων Κορυφών Οριογραμμής Αιγιαλού**  
Σύστημα Αναφοράς: Εγκύριο Μερκατορική προβολή ΕΓΣΑ'87

Σημεία	X	Y
A1 = A14	457670.888	3914164.450
A2	457670.693	3914172.117
A3	457721.010	3914219.551
A4	457816.053	3914317.656
A5	457851.345	3914371.972
A6	457884.876	3914448.300
A7	457893.010	3914473.681
A8	457894.954	3914494.642
A9 = 9	457891.240	3914551.388

**Πίνακας Συντεταγμένων Κορυφών Οριογραμμής Παραλίας**  
Σύστημα Αναφοράς: Εγκύριο Μερκατορική προβολή ΕΓΣΑ'87

Σημεία	X	Y
P1 = P14	457680.864	3914165.140
P2	457680.803	3914167.905
P3	457728.035	3914212.431
P4	457823.910	3914311.394
P5	457860.170	3914367.261
P6	457894.346	3914444.765
P7	457902.868	3914471.688
P8	457904.989	3914494.551
P9	457900.942	3914548.891
P10 = 9'	457901.046	3914549.476

**Πίνακας Συντεταγμένων Κορυφών Οριογραμμής Αιγιαλού ΦΕΚ 359/Δ/2018**  
Σύστημα Αναφοράς: Εγκύριο Μερκατορική προβολή ΕΓΣΑ'87

Σημεία	X	Y
ΠΟΑ-01	457668.818	3914164.307
ΠΟΑ-02	457686.628	3914552.289

**ΥΠΟΜΝΗΜΑ ΣΥΜΒΟΛΩΝ**

- Γραμμή Αιγιαλού
- Γραμμή Παραλίας
- Προσωρινή γραμμή Αιγιαλού Π.Ο.Α (ιστορικό δεδομένο καταγεγραμμένη)

Απόσπασμα δορυφορικής εικόνας εταιρείας Google Earth



ΕΛΛΗΝΙΚΗ ΔΗΜΟΚΡΑΤΙΑ - ΥΠΟΥΡΓΕΙΟ ΟΙΚΟΝΟΜΙΚΩΝ  
ΓΕΝ. ΓΡΑΜΜΑΤΕΙΑ ΦΟΡΤΗΣ ΠΟΛΙΤΙΚΗΣ ΔΑΜΗ. ΠΕΡΙΟΥΣΙΑΣ  
ΓΕΝ. Δ/ΣΗ ΔΗΜ. ΠΕΡΙΟΥΣΙΑΣ & ΚΟΙΝΩΦΕΛΩΝ ΠΕΡΙΟΥΣΙΩΝ  
ΚΤΗΜΑΤΙΚΗ ΥΠΗΡΕΣΙΑ ΧΑΝΙΩΝ

**ΘΕΜΑ** ΤΟΠΟΓΡΑΦΙΚΟ ΔΙΑΓΡΑΜΜΑ ΕΠΑΝΑΚΑΘΟΡΙΣΜΟΥ ΟΡΙΟΓΡΑΜΜΗΣ ΑΙΓΙΑΛΟΥ ΚΑΙ ΚΑΘΟΡΙΣΜΟΣ ΟΡΙΟΓΡΑΜΜΗΣ ΠΑΡΑΛΙΑΣ (Σε υπόβαθρο ορθοφωτοχάρτη 2008-2009 της ΚΤΗΜΑΛΟΓΙΟΥ Α.Ε. του άρθρου 4 του Ν. 2971/2001)

**ΘΕΣΗ** Π.Ε. Χανίων - Δήμος : Κισσάμου - Δ.Ε. Ιναχαρίου  
Τ.Κ. Αμυγδαλοκεφαλαίου - Θέση: Κούτουλος - Άγιος Αντώνιος

**ΥΠΟΜΝΗΜΑ ΕΠΙΤΡΟΠΗΣ**

Το παρόν τοπογραφικό διάγραμμα συνοδεύει την από 08-04-2022 Έκθεση της Επιτροπής καθορισμού του άρθρου 3 του Ν.2971/2001. Οι συντεταγμένες των κορυφών των οριογραμμών δίνονται στο Ελληνικό Γεωδαιτικό Σύστημα Αναφοράς ΕΓΣΑ '87.

οριογραμμή αιγιαλού με κορυφές Α1, Α2, Α3, Α4, Α5, Α6, Α7, Α8, Α9  
οριογραμμή παραλίας με κορυφές Π1, Π2, Π3, Π4, Π5, Π6, Π7, Π8, Π9, Π10

**Ο/Η ΠΡΟΕΔΡΟΣ**

1. Τσιτσόπου Παρθένια  
Επιστάτης ΠΕ

**ΤΑ ΜΕΛΗ**

2. Πισσιδάκης Εμμανουήλ  
Πολύτος Μηχανικός ΠΕ

3. Βαλκίρης Εμμανουήλ  
Αντεπιστάτης Λ.Σ.

4. Διακαλεσιάννης Αντώνιος  
Πολύτος Μηχανικός ΤΕ

5. Καργαλιάνη Χαριόκλεια  
Δασολόγος ΠΕ

ΚΛΙΜΑΚΑ 1:1000

ΧΡΟΝΟΛΟΓΙΑ : ΑΠΡΙΛΙΟΣ 2022


ΠΙΝΑΚΙΔΑ : 1/1

**Ο ΣΥΝΤΑΣΑΣ**

**ΘΕΩΡΗΘΗΚΕ**

Πισσιδάκης Εμμανουήλ  
Πολύτος Μηχανικός ΠΕ

την 08-04-2022  
Η Ανακατηγόρητο Προσταγή της Κτηματικής Υπηρεσίας  
Παρθένια Τσιτσόπου  
Επιστάτης ΠΕ



**ΕΘΝΙΚΟ ΤΥΠΟΓΡΑΦΕΙΟ**  
Για τεχνικούς λόγους στο σχεδιάγραμμα,  
από το ηλεκτρονικό αρχείο, έγινε  
σμίκρυνση κατά ποσοστό **30%**



Απόσπασμα χάρτη Γ.Υ.Σ. (φύλλο χάρτη 94131) κλίμακα 1:5000

Απόσπασμα δορυφορικής εικόνας εταιρείας Google Earth

Προμήτρη Π.Ο.Α. 01 Φ.Ε.Κ. 358Α/2018, καταργείται από Π.Ο.Α. 01 έως Π.Ο.Α. 04

Θάλασσα

Πίνακας Συντεταγμένων Κορυφών Οριογραμμής Ανατολής				Πίνακας Συντεταγμένων Κορυφών Οριογραμμής Πλευρικής			
Σύστημα Ανατολής				Σύστημα Ανατολής			
Σημείο	X	Y	Z	Σημείο	X	Y	Z
A1	457832,527	3315242,832	82	1	457832,527	3315242,832	82
A2	457773,593	3315347,971	71	2	457773,593	3315347,971	71
A3	457791,759	3315347,971	71	3	457791,759	3315347,971	71
A4	457801,759	3315347,971	71	4	457801,759	3315347,971	71
A5	457841,022	3315356,705	76	5	457841,022	3315356,705	76
A6	457841,022	3315356,705	76	6	457841,022	3315356,705	76
A7	457862,459	3315312,758	68	7	457862,459	3315312,758	68
A8	457862,459	3315312,758	68	8	457862,459	3315312,758	68
A9	458012,740	3315332,084	69	9	458012,740	3315332,084	69
A10	458012,740	3315332,084	69	10	458012,740	3315332,084	69

Πίνακας Συντεταγμένων Κορυφών Οριογραμμής Ανατολής Φ.Ε.Κ. 358Α/2018				Πίνακας Συντεταγμένων Κορυφών Οριογραμμής Πλευρικής			
Σύστημα Ανατολής				Σύστημα Ανατολής			
Σημείο	X	Y	Z	Σημείο	X	Y	Z
1	457832,527	3315242,832	82	1	457832,527	3315242,832	82
2	457773,593	3315347,971	71	2	457773,593	3315347,971	71
3	457791,759	3315347,971	71	3	457791,759	3315347,971	71
4	457801,759	3315347,971	71	4	457801,759	3315347,971	71
5	457841,022	3315356,705	76	5	457841,022	3315356,705	76
6	457841,022	3315356,705	76	6	457841,022	3315356,705	76
7	457862,459	3315312,758	68	7	457862,459	3315312,758	68
8	457862,459	3315312,758	68	8	457862,459	3315312,758	68
9	458012,740	3315332,084	69	9	458012,740	3315332,084	69
10	458012,740	3315332,084	69	10	458012,740	3315332,084	69

**ΛΕΓΕΝΔΑ ΣΗΜΕΙΩΣΕΩΝ**

- Γραμμή Ανατολής
- Γραμμή Πλευρικής
- Προτεινόμενη γραμμή Ανατολής Π.Ο.Α. (επισημασμένη με κίτρινο χρώμα)

**ΣΗΜΕΙΩΣΕΙΣ**

ΕΛΛΗΝΙΚΗ ΔΗΜΟΚΡΑΤΙΑ - ΥΠΟΥΡΓΕΙΟ ΟΙΚΟΝΟΜΙΚΩΝ  
 ΓΕΝ. ΓΡΑΜΜΑΤΕΙΑ ΦΟΡΤΩΝ, ΠΟΛΙΤΙΚΗΣ & ΑΕΜ. ΠΕΡΙΟΥΣΙΑΣ  
 ΚΤΗΜΑΤΙΚΗ ΥΠΗΡΕΣΙΑ ΧΑΝΙΩΝ

**ΘΕΜΑ:** ΤΟΠΟΓΡΑΦΙΚΟ ΔΙΑΓΡΑΜΜΑ ΕΠΙΔΑΚΑΔΕΥΣΕΩΣ ΟΡΙΟΓΡΑΜΜΗΣ ΠΛΕΥΡΩΝ ΚΑΙ ΚΑΘΟΡΙΣΜΟΣ ΚΑΤΑΣΤΑΣΗΣ ΚΑΙ ΚΑΤΑΣΤΑΣΗΣ ΤΕΝ. ΓΡΑΜΜΑΤΕΙΑ ΦΟΡΤΩΝ, ΠΟΛΙΤΙΚΗΣ & ΑΕΜ. ΠΕΡΙΟΥΣΙΑΣ ΚΤΗΜΑΤΙΚΟΤΗΤΟ Δ.Α.Ε. του άρθρου 4 του Ν. 2971/2001

**ΘΕΣΗ:** Π.Ε. Χανίων - Δήμος: Κισσόγειο - Δ.Ε. Ιερισσίου  
 Τ.Κ. Αρκαδιόσταυροί - Θέση: Κούρτολος - Καρφοκόστη

**ΥΠΟΜΟΝΗΜΑ ΕΙΣΠΡΟΣΧΕΣ**  
 Το παρόν τοπογραφικό διάγραμμα συντάχθηκε την 08.04.2022 Έκθεση της Επιτροπής Καταρτιστών του άρθρου 3 του Ν.2971/2001 - Ως συνταχθέντες των κτημάτων των οριογραμμών θύσαντα στο Ελεγκτικό Πρωτόκολλο σύμφωνα με τον Ν.2971/2001 άρθρο 4 παρ.1 και σύμφωνα με τον Ν. 2971/2001 άρθρο 4 παρ.2 σύμφωνα με τον Ν. 2971/2001 άρθρο 4 του Ν. 2971/2001

**ΟΗ ΠΡΟΣΕΛΥΣΟΣ**

1. Γενική Έπιτροπή Εργασίας ΕΠ
2. Πρωτεύων Έπιτροπής Πάυλος Μήτσος ΕΠ
3. Βεβαβαιωτής Έπιτροπής Κωνσταντίνος Α.Σ.
4. Αρκαδιόσταυρος Ανατολής Πάυλος Μήτσος ΕΠ
5. Καρφοκόστη Κατάστημα Διαμετρή ΕΠ

**ΤΑ ΜΕΛΗ**

2. Πρωτεύων Έπιτροπής Πάυλος Μήτσος ΕΠ

3. Βεβαβαιωτής Έπιτροπής Κωνσταντίνος Α.Σ.

4. Αρκαδιόσταυρος Ανατολής Πάυλος Μήτσος ΕΠ

5. Καρφοκόστη Κατάστημα Διαμετρή ΕΠ

ΚΑΔΜΑΚΑ 1:500 ΧΡΟΝΟΛΟΓΙΑ ΑΙΡΙΑΙΟΣ 2022

Ο ΣΥΝΤΑΞΑΣ

ΠΕΡΙΟΧΗ

ΠΕΡΙΟΧΗ

ΚΑΔΜΑΚΑ: ΕΠ

08.04.2022

Η Ανεξάρτητη Πρόεδρος της Εργασίας Υπερθέσης

Πάυλος Τσαβόλας  
 Εργασίας ΕΠ

Η απόφαση αυτή, με τα συνοδευτικά έγγραφα (έκθεση της Επιτροπής - τοπογραφικά διαγράμματα), να δημοσιευθεί στην Εφημερίδα της Κυβερνήσεως.

Ηράκλειο, 17 Μαρτίου 2023

Η Γραμματέας Αποκεντρωμένης Διοίκησης

ΜΑΡΙΑ ΚΟΖΥΡΑΚΗ





## ΕΘΝΙΚΟ ΤΥΠΟΓΡΑΦΕΙΟ

Το Εθνικό Τυπογραφείο αποτελεί δημόσια υπηρεσία υπαγόμενη στην Προεδρία της Κυβέρνησης και έχει την ευθύνη τόσο για τη σύνταξη, διαχείριση, εκτύπωση και κυκλοφορία των Φύλλων της Εφημερίδας της Κυβερνήσεως (ΦΕΚ), όσο και για την κάλυψη των εκτυπωτικών - εκδοτικών αναγκών του δημοσίου και του ευρύτερου δημόσιου τομέα (ν. 3469/2006/Α' 131 και π.δ. 29/2018/Α' 58).

### 1. ΦΥΛΛΟ ΤΗΣ ΕΦΗΜΕΡΙΔΑΣ ΤΗΣ ΚΥΒΕΡΝΗΣΕΩΣ (ΦΕΚ)

- Τα **ΦΕΚ σε ηλεκτρονική μορφή** διατίθενται δωρεάν στο **www.et.gr**, την επίσημη ιστοσελίδα του Εθνικού Τυπογραφείου. Όσα ΦΕΚ δεν έχουν ψηφιοποιηθεί και καταχωριστεί στην ανωτέρω ιστοσελίδα, ψηφιοποιούνται και αποστέλλονται επίσης δωρεάν με την υποβολή αίτησης, για την οποία αρκεί η συμπλήρωση των αναγκαίων στοιχείων σε ειδική φόρμα στον ιστότοπο **www.et.gr**.

- Τα **ΦΕΚ σε έντυπη μορφή** διατίθενται σε μεμονωμένα φύλλα είτε απευθείας από το Τμήμα Πωλήσεων και Συνδρομητών, είτε ταχυδρομικά με την αποστολή αιτήματος παραγγελίας μέσω των ΚΕΠ, είτε με ετήσια συνδρομή μέσω του Τμήματος Πωλήσεων και Συνδρομητών. Το κόστος ενός ασπρόμαυρου ΦΕΚ από 1 έως 16 σελίδες είναι 1,00 €, αλλά για κάθε επιπλέον οκτασέλιδο (ή μέρος αυτού) προσαυξάνεται κατά 0,20 €. Το κόστος ενός έγχρωμου ΦΕΚ από 1 έως 16 σελίδες είναι 1,50 €, αλλά για κάθε επιπλέον οκτασέλιδο (ή μέρος αυτού) προσαυξάνεται κατά 0,30 €. Το τεύχος Α.Σ.Ε.Π. διατίθεται δωρεάν.

#### • Τρόποι αποστολής κειμένων προς δημοσίευση:

Α. Τα κείμενα προς δημοσίευση στο ΦΕΚ, από τις υπηρεσίες και τους φορείς του δημοσίου, αποστέλλονται ηλεκτρονικά στη διεύθυνση **webmaster.et@et.gr** με χρήση προηγμένης ψηφιακής υπογραφής και χρονοσήμανσης.

Β. Κατ' εξαίρεση, όσοι πολίτες δεν διαθέτουν προηγμένη ψηφιακή υπογραφή μπορούν είτε να αποστέλλουν ταχυδρομικά, είτε να καταθέτουν με εκπρόσωπό τους κείμενα προς δημοσίευση εκτυπωμένα σε χαρτί στο Τμήμα Παραλαβής και Καταχώρισης Δημοσιευμάτων.

- Πληροφορίες, σχετικά με την αποστολή/κατάθεση εγγράφων προς δημοσίευση, την ημερήσια κυκλοφορία των Φ.Ε.Κ., με την πώληση των τευχών και με τους ισχύοντες τιμοκαταλόγους για όλες τις υπηρεσίες μας, περιλαμβάνονται στον ιστότοπο (**www.et.gr**). Επίσης μέσω του ιστότοπου δίδονται πληροφορίες σχετικά με την πορεία δημοσίευσης των εγγράφων, με βάση τον Κωδικό Αριθμό Δημοσιεύματος (ΚΑΔ). Πρόκειται για τον αριθμό που εκδίδει το Εθνικό Τυπογραφείο για όλα τα κείμενα που πληρούν τις προϋποθέσεις δημοσίευσης.

### 2. ΕΚΤΥΠΩΤΙΚΕΣ - ΕΚΔΟΤΙΚΕΣ ΑΝΑΓΚΕΣ ΤΟΥ ΔΗΜΟΣΙΟΥ

Το Εθνικό Τυπογραφείο ανταποκρινόμενο σε αιτήματα υπηρεσιών και φορέων του δημοσίου αναλαμβάνει να σχεδιάσει και να εκτυπώσει έντυπα, φυλλάδια, βιβλία, αφίσες, μπλοκ, μηχανογραφικά έντυπα, φακέλους για κάθε χρήση, κ.ά.

Επίσης σχεδιάζει ψηφιακές εκδόσεις, λογότυπα και παράγει οπτικοακουστικό υλικό.

**Ταχυδρομική Διεύθυνση:** Καποδιστρίου 34, τ.κ. 10432, Αθήνα

Ιστότοπος: **www.et.gr**

**ΤΗΛΕΦΩΝΙΚΟ ΚΕΝΤΡΟ:** 210 5279000 - fax: 210 5279054

Πληροφορίες σχετικά με την λειτουργία του ιστότοπου: **helpdesk.et@et.gr**

#### ΕΞΥΠΗΡΕΤΗΣΗ ΚΟΙΝΟΥ

**Πωλήσεις - Συνδρομές:** (Ισόγειο, τηλ. 210 5279178 - 180)

**Πληροφορίες:** (Ισόγειο, Γρ. 3 και τηλεφ. κέντρο 210 5279000)

**Παραλαβή Δημ. Ύλης:** (Ισόγειο, τηλ. 210 5279167, 210 5279139)

Αποστολή ψηφιακά υπογεγραμμένων εγγράφων προς δημοσίευση στο ΦΕΚ: **webmaster.et@et.gr**

Πληροφορίες για γενικό πρωτόκολλο και αλληλογραφία: **grammateia@et.gr**

**Ωράριο για το κοινό:** Δευτέρα ως Παρασκευή: 8:00 - 13:30

**Πείτε μας τη γνώμη σας,**

για να βελτιώσουμε τις υπηρεσίες μας, συμπληρώνοντας την ειδική φόρμα στον ιστότοπό μας.

