



ΕΦΗΜΕΡΙΔΑ ΤΗΣ ΚΥΒΕΡΝΗΣΕΩΣ ΤΗΣ ΕΛΛΗΝΙΚΗΣ ΔΗΜΟΚΡΑΤΙΑΣ

24 Φεβρουαρίου 2023

ΤΕΥΧΟΣ ΤΕΤΑΡΤΟ

Αρ. Φύλλου 134

ΠΕΡΙΕΧΟΜΕΝΑ

ΑΠΟΦΑΣΕΙΣ

1. Επανακαθορισμός των οριογραμμών αιγιαλού και παραλίας στη θέση «ΠΛΑΤΑΝΟΣ ή ΨΗΦΟΙ» στην Τοπική Κοινότητα Αγίας Μαρίνας, της Δημοτικής Ενότητας Στυλίδας του Δήμου Στυλίδας, της Περιφερειακής Ενότητας Φθιώτιδας.
2. Κήρυξη Αναγκαστικής Απαλλοτρίωσης εκτάσεων ακινήτων που απαιτούνται για την κατασκευή του έργου «Σύνδεση Εγνατίας Οδού με Βιοτεχνικό Πάρκο Θεσπρωτίας (Α/Κ ΒΙΟ.ΠΑ.ΘΕ.)» σύμφωνα με την υπηρεσιακά ανασυνταγμένη κτηματολογική μελέτη του έργου.

ΑΠΟΦΑΣΕΙΣ

Αριθμ. 9069 (1)

Επανακαθορισμός των οριογραμμών αιγιαλού και παραλίας στη θέση «ΠΛΑΤΑΝΟΣ ή ΨΗΦΟΙ» στην Τοπική Κοινότητα Αγίας Μαρίνας, της Δημοτικής Ενότητας Στυλίδας του Δήμου Στυλίδας, της Περιφερειακής Ενότητας Φθιώτιδας.

Ο ΓΡΑΜΜΑΤΕΑΣ
ΑΠΟΚΕΝΤΡΩΜΕΝΗΣ ΔΙΟΙΚΗΣΗΣ
ΘΕΣΣΑΛΙΑΣ - ΣΤΕΡΕΑΣ ΕΛΛΑΔΑΣ

Έχοντας υπόψη:

1. Τον ν. 3852/2010 «Νέα αρχιτεκτονική της Αυτοδιοίκησης και της Αποκεντρωμένης Διοίκησης - Πρόγραμμα Καλλικράτης» (Α' 87).
2. Τα άρθρα 28 και 28α του ν. 4325/2015 «Εκδημοκρατισμός της Διοίκησης, καταπολέμηση γραφειοκρατίας και ηλεκτρονική διακυβέρνηση. Αποκατάσταση αδικιών και άλλες διατάξεις» (Α' 47).
3. Τον ν. 2971/2001 «Περί αιγιαλού και παραλίας και άλλες διατάξεις» (Α' 285).
4. Τον ν. 3200/1955 «Περί διοικητικής αποκεντρώσεως» (Α' 97), όπως αυτές τροποποιήθηκαν και ισχύουν σήμερα με τα ν.δ. 532/1970 (Α' 103), β.δ. 704/1970 (Α' 219), β.δ. 705/1970 (Α' 235), β.δ. 192/1972 (Α' 41), π.δ. 71/1984 (Α' 22), π.δ. 347/1986 (Α' 154), ν. 2026/1992 (Α' 143) και π.δ. 97/1993 (Α' 43).

5. Την υπό στοιχεία 1063649/790/Α0006/3.8.2004 απόφαση του Υπουργού Οικονομίας και Οικονομικών περί καταγραφής και διοικητικής κωδικοποίησης των αρμοδιοτήτων σε θέματα υπηρεσιών υπουργείου Οικονομίας και Οικονομικών που περιέρχονται στους Γενικούς Γραμματείς Περιφερειών κατά τις διατάξεις της παρ. 21 του άρθρου 46 του ν.3220/2004.

6. Τις διατάξεις των διατηρούμενων άρθρων του π.δ 284/1988 «Οργανισμός Υπουργείου Οικονομικών» (Α' 128).

7. Το π.δ 142/2017 «Οργανισμός Υπουργείου Οικονομικών» (Α' 181).

8. Την παρ. 21 του άρθρου 46 του ν.3220/2004 «Μέτρα αναπτυξιακής και κοινωνικής πολιτικής - αντικειμενοποίηση του φορολογικού ελέγχου και άλλες διατάξεις» (Α' 15) δυνάμει των οποίων από 10-04-2004, αρμοδιότητες του Υπουργού Οικονομίας και Οικονομικών, οι οποίες ανήκαν ή είχαν μεταβιβαστεί στους Νομάρχες μέχρι την έναρξη λειτουργίας των Νομαρχιακών Αυτοδιοικήσεων και αφορούν θέματα του Υπουργείου Οικονομίας και Οικονομικών, που εξαιρέθηκαν από την κατάργηση με τις διατάξεις της παρ. 2 του άρθρου 39 του ν. 2218/1994, περιέρχονται στους Γενικούς Γραμματείς Περιφερειών.

9. Το υπό στοιχεία Δ6Α 1022671 ΕΞ 2011/10-02-2011 έγγραφο του Υπουργείου Οικονομικών, σύμφωνα με το οποίο οι αρμοδιότητες του Υπουργού Οικονομικών, που περιήλθαν στους Γενικούς Γραμματείς των Περιφερειών (του ν. 2503/1997, Α' 107), σύμφωνα με τις διατάξεις της παρ. 21 του άρθρου 46 του ν. 3220/2004 (Α' 15) και καταγράφονται στην υπό στοιχεία 1063649/790/Α0006/03.08.2004 απόφαση του Υπουργού Οικονομίας και Οικονομικών, ασκούνται από 01/01/2011, από τους Γενικούς Γραμματείς των Αποκεντρωμένων Διοικήσεων, σύμφωνα με τις διατάξεις του άρθρου 280 του ν. 3852/2010 (Α' 87).

10. Τον ν. 3469/2006 «Εθνικό Τυπογραφείο, Εφημερίδα της Κυβερνήσεως και λοιπές διατάξεις» (Α' 131).

11. Τον ν.4727/2020 «Ψηφιακή Διακυβέρνηση (Ενσωμάτωση στην Ελληνική νομοθεσία της οδηγίας Ε.Ε 2019/1024), Ηλεκτρονικές Επικοινωνίες (Ενσωμάτωση στο Ελληνικό Δίκαιο της οδηγίας Ε.Ε 2018/1972) και άλλες διατάξεις» (Α' 184).

12. Το π.δ 138/2010 «Περί οργανισμού Αποκεντρωμένης Διοίκησης Θεσσαλίας-Στερεάς Ελλάδας» (Α' 231).

13. Τα άρθρα 63 έως 66 του ν. 4954/2022 «Συμπληρωματικά μέτρα για την εφαρμογή του Κανονισμού (ΕΕ

2019/788 του Ευρωπαϊκού Κοινοβουλίου και του Συμβουλίου σχετικά με την Ευρωπαϊκή Πρωτοβουλία Πολιτών και του Εκτελεστικού Κανονισμού (ΕΕ) 2019/1799 της Επιτροπής για τη θέσπιση τεχνικών προδιαγραφών για τα επιμέρους επιγραμμικά συστήματα συγκέντρωσης - Διατάξεις σχετικές με την εκλογική διαδικασία και τον έλεγχο εσόδων και δαπανών κομμάτων, συνασπισμών και υποψηφίων βουλευτών και αιρετών - Λοιπές επείγουσες διατάξεις» (Α' 136).

14. Την υπό στοιχεία 86776/19.12.2022 απόφαση του Υπουργού Εσωτερικών «Διορισμός του Κωνσταντίνου Τζανακούλη του Γεωργίου στη θέση του Μετακλητού Γραμματέα της Αποκεντρωμένης Διοίκησης Θεσσαλίας - Στερεάς Ελλάδας» (Υ.Ο.Δ.Δ. 1183).

15. Την από 27.07.2022 έκθεση της κατά το άρθρο 3 του ν. 2971/2001 αρμόδιας Επιτροπής επανακαθορισμού των οριογραμμών αιγιαλού και παραλίας, στη θέση "ΠΛΑΤΑΝΟΣ Ή ΨΗΦΟΙ" στην Τοπική Κοινότητα Αγίας Μαρίας, της Δημοτικής Ενότητας Στυλίδας του Δήμου Στυλίδας, της Περιφερειακής Ενότητας Φθιώτιδας.

16. Την υπό στοιχεία 26240/26.05.1969 απόφαση του Νομάρχη Φθιώτιδας «Περί Κυρώσεως εκθέσεως Επιτροπής και διαγράμματος καθορισμού ορίων αιγιαλού και παραλίας εις θέσιν Αγίαν Μαρρίαν Στυλίδος Ν. Φθιώτιδας» (Δ' 128).

17. Το β.δ. 557/1969 «Περί δημιουργίας ζώνης παραλίας εις θέσιν Αγία Μαρίνα Στυλίδας (Α' 169)».

18. Την υπό στοιχεία 13805/130260/28.08.2018 απόφαση του Συντονιστή Αποκεντρωμένης Διοίκησης Θεσσαλίας-Στερεάς Ελλάδας για την οριστικοποίηση της προκαταρκτικής οριογραμμής αιγιαλού (Π.Ο.Α) στην Π.Ε Φθιώτιδας (Δ' 317).

19. Την υπό στοιχεία Γ/Φ.121/10303/09.07.1982 απόφαση του Νομάρχη Φθιώτιδας «Καθορισμού ορίων αιγιαλού και παραλίας στη θέση "Μαυρογαίες" περιοχής Αγίας Μαρίας Στυλίδας Ν.Φθιώτιδας, μπροστά από την ιδιοκτησία Α.Ε Μεταλλεία Βωξίτου Ελευσίνας» (Δ' 128).

20. Την υπό στοιχεία 10066/07.02.2019 αίτηση της εταιρείας με την επωνυμία «Nexans Hellas A.B.E» προς την Κτηματική Υπηρεσία Φθιώτιδας.

21. Το από μηνός Ιουλίου 2022 διάγραμμα επί υποβάθρου ορθοφωτοχάρτη, κλίμακας 1:000, αποτελούμενο από μία (1) πινακίδα, που συντάχθηκε από τον Μούρτζο Γεώργιο, ΠΕ Τοπογράφο Μηχανικό, υπάλληλο της Κτηματικής Υπηρεσίας Φθιώτιδας, θεωρήθηκε από την Προϊσταμένη της Κτηματικής Υπηρεσίας Φθιώτιδας, Φωτεινή Χατζάκη στις 27.07.2022 και συνοδεύει την Έκθεση της προαναφερόμενης Επιτροπής.

22. Το υπό στοιχεία 9312 ΕΞΕ 2023/02-02-2023 έγγραφο της Κτηματικής Υπηρεσίας Φθιώτιδας, με το οποίο ζητείται η έκδοση της απόφασης, αποφασίζουμε:

Α. Επικυρώνουμε την από 27.07.2022 έκθεση της κατά το άρθρο 3 του ν. 2971/2001 αρμόδιας Επιτροπής καθορισμού ορίων αιγιαλού και παραλίας, για τον επανακαθορισμό των οριογραμμών αιγιαλού και παραλίας, στη θέση «ΠΛΑΤΑΝΟΣ Ή ΨΗΦΟΙ» στην Τοπική Κοινότητα Αγίας Μαρίας, της Δημοτικής Ενότητας Στυλίδας, του Δήμου Στυλίδας, της Περιφερειακής Ενότητας Φθιώτιδας, καθώς και το από μηνός Ιουλίου 2022 διάγραμμα επί υποβάθρου ορθοφωτοχάρτη, κλίμακας 1:000 απο-

λούμενο από μία (1) πινακίδα, που συντάχθηκε από τον Μούρτζο Γεώργιο, ΠΕ Τοπογράφο Μηχανικό, υπάλληλο της Κτηματικής Υπηρεσίας Φθιώτιδας και θεωρήθηκε από την Προϊσταμένη της Κτηματικής Υπηρεσίας Φθιώτιδας, Φωτεινή Χατζάκη στις 27.07.2022 και συνοδεύει την Έκθεση της προαναφερόμενης Επιτροπής.

Β. Στο παραπάνω διάγραμμα η αρμόδια επιτροπή:

Α. Επανακαθορίζει την οριογραμμή αιγιαλού με κόκκινη συνεχή πολυγωνική οριογραμμή, της οποίας οι κορυφές ορίζονται με καρτεσιανές συντεταγμένες του Ελληνικού Γεωδαιτικού Συστήματος Αναφοράς (Ε.Γ.Σ.Α '87), όπως αυτή εμφανίζεται υπό στοιχεία 1, 2, 3,82,83, για τους λόγους που αναφέρονται στην παράγραφο 12 της έκθεσής της, στην υπό στοιχεία 26240/26.05.1969 (Δ' 128) απόφαση του Νομάρχη Φθιώτιδας.

Β. Καθορίζει την οριογραμμή παραλίας με κίτρινη συνεχή πολυγωνική οριογραμμή με στοιχεία 1', 2', 3', 82', 83'; της οποίας οι κορυφές ορίζονται με καρτεσιανές συντεταγμένες του Ελληνικού Γεωδαιτικού Συστήματος Αναφοράς (Ε.Γ.Σ.Α '87) και καθορίζει ζώνης παραλίας, λόγω σφάλματος που εμφιλοχώρησε για τους λόγους που αναφέρονται στην παρ. 12 της έκθεσής της, στην υπό στοιχεία 26240/26.05.1969 (Δ' 128) απόφαση του Νομάρχη Φθιώτιδος και στο β.δ. 557/1969 (Α' 169). Το πλάτος της ζώνης παραλίας καθορίζεται στα 10 μέτρα για να υπάρχει ενιαία αντιμετώπιση των πολιτών και συνέχει με το ίδιο πλάτος της ζώνης παραλίας, η οποία καθορίστηκε σε παρακείμενη περιοχή με τη απόφαση που αναφέρεται στην παράγραφο 10 της έκθεσής της. Επίσης λόγω των γεωμορφολογικών συνθηκών της περιοχής, βάσει των οποίων κρίνεται το πλάτος των 10 μέτρων ικανοποιητικό για την εξυπηρέτηση της επικοινωνίας της ξηράς με τη θάλασσα και αντίστροφα, καθώς δεν παρατηρείται διάβρωση και γενικότερα για την προστασία του αιγιαλού.

Γ. Αποφαίνεται ότι δεν υφίσταται παλαιός αιγιαλός.

Η παρούσα απόφαση Επανακαθορισμού των οριογραμμών αιγιαλού και παραλίας, με τα συνοδευτικά αυτής, θα δημοσιοποιηθεί στην ιστοσελίδα του Υπουργείου Οικονομικών, σύμφωνα με τα άρθρα 4 παρ. 3 και 7α του ν. 2971/2001, όπως αυτός τροποποιήθηκε και ισχύει και συγκεκριμένα στη διεύθυνση:

<https://www1.gsis.gr/gsp/dhpe/publicgis/faces/homeShore>.

Η ισχύς της παρούσας αρχίζει με τη δημοσίευσή της στο Φύλλο της Εφημερίδας της Κυβερνήσεως.

ΠΡΑΚΤΙΚΟ

Επιτροπής καθορισμού αιγιαλού και παραλίας του άρθρου 3 του ν. 2971/2001 (Α' 285), όπως τροποποιήθηκε και ισχύει

Για τον επανακαθορισμό της οριογραμμής αιγιαλού και της οριογραμμής παραλίας, στη θέση «ΠΛΑΤΑΝΟΣ Ή ΨΗΦΟΙ», στην Τ.Κ. Αγίας Μαρίας, της Δ.Ε. Στυλίδας του Δήμου Στυλίδας της Π.Ε. Φθιώτιδας

Ενδιαφερόμενος: Nexans Hellas A.B.E.

Στην Λαμία σήμερα στις 27.07.2022, ημέρα Τετάρτη οι υπογεγραμμένοι:

1. Φωτεινή Χατζάκη, Εφοριακός ΠΕ/Α', Προϊστάμενη της Κτηματικής Υπηρεσίας Φθιώτιδας ως πρόεδρος.

2. Γεώργιος Μούρτζος, Μηχανικός ΠΕ/Α', υπάλληλος της Κτηματικής Υπηρεσίας Φθιώτιδας ως μέλος.

3. Ευθυμία Καραγκούνη, Πολιτικός Μηχανικός ΠΕ/Α', Προϊσταμένη Υπηρεσίας Δόμησης Δήμου Λαμιέων ως μέλος.

4. Ευθύμιος Βέτσικας, Αντιπλοίαρχος Λ.Σ., Λιμενάρχης του Λιμεναρχείου Στυλίδας ως μέλος και

5. Παπαγιαννόπουλος Ιωάννης, Πολιτικός Μηχανικός ΠΕ/Α', Προϊστάμενος της Διεύθυνσης Περιβάλλοντος και Χωρικού Σχεδιασμού Στ. Ελλάδας της Αποκεντρωμένης Διοίκησης Θεσσαλίας - Στερεάς Ελλάδας ως μέλος, ο οποίος αν και κλήθηκε νομίμως δεν προσήλθε, ούτε ο νόμιμος αναπληρωτής του,

αποτελούντες την Επιτροπή καθορισμού αιγιαλού και παραλίας του άρθρου 3 του ν. 2971/2001 (Α' 285), που συγκροτήθηκε με την υπ' αρ. 61284/05.04.2022 (ΑΔΑ: ΩΥΨΙΟΡ10-5Κ5) απόφαση του Συντονιστή Αποκεντρωμένης Διοίκησης Θεσσαλίας-Στερεάς Ελλάδας και η οποία συγκλήθηκε με την υπό στοιχεία 63154 ΕΞΕ 2022/25.07.2022 πρόσκληση της Προέδρου, μετά από αυτοψία που διενεργήθηκε στη θέση «ΠΛΑΤΑΝΟΣ ή ΨΗΦΟΙ», στην Τοπική Κοινότητα Αγίας Μαρίας, της Δημοτικής Ενότητας Στυλίδας του Δήμου Στυλίδας της Περιφερειακής Ενότητας Φθιώτιδας, συνήλθε στα γραφεία της Κτηματικής Υπηρεσίας Φθιώτιδας και μετά από διαλογική συζήτηση και

Αφού λάβαμε υπόψη

1. Την υπ' αρ. 10066/07.02.2019 αίτηση της εταιρίας με την επωνυμία «Nexans Hellas A.B.E.», για τον επανακαθορισμό της οριογραμμής αιγιαλού και παραλίας στη θέση «ΠΛΑΤΑΝΟΣ ή ΨΗΦΟΙ», στην Τοπική Κοινότητα Αγίας Μαρίας, της Δημοτικής Ενότητας Στυλίδας του Δήμου Στυλίδας της Περιφερειακής Ενότητας Φθιώτιδας.

2. Το από το Δεκέμβριο του 2018 τοπογραφικό διάγραμμα του πολιτικού μηχανικού Κωνσταντίνου Στυλ. Λέλη σε κλίμακα 1/500, με την αποτύπωση της ιδιοκτησίας της αιτούσης εταιρείας, για τον επανακαθορισμό της οριογραμμής αιγιαλού και παραλίας.

3. Το από Ιούλιο 2022 τοπογραφικό διάγραμμα της Υπηρεσίας που συντάχθηκε σε μία (1) πινακίδα από το Γεώργιο Μούρτζο, Αγρονόμο Τοπογράφο Μηχανικό ΠΕ/Α, υπάλληλο της Κτηματικής Υπηρεσίας Φθιώτιδας σε υπόβαθρο ορθοφωτοχάρτη ΕΚΧΑ ΑΕ, σε κλίμακα 1:1.000, στο προβολικό σύστημα ΕΓΣΑ' 87 και θεωρήθηκε στις 27.07.2022 από τη Φωτεινή Χατζάκη, Εφοριακό ΠΕ/Α, Προϊσταμένη της Κτηματικής Υπηρεσίας Φθιώτιδας.

4. Τον ν. 4607/2019 (Α' 65) και πιο συγκεκριμένα το ΜΕΡΟΣ ΤΕΤΑΡΤΟ που αφορά την τροποποίηση του ν. 2971/2001(Α' 285).

5. Τις λοιπές διατάξεις του ν.2971/2001 (Α' 285) περί αιγιαλού και παραλίας όπως τροποποιήθηκαν, αντικαταστάθηκαν και ισχύουν μέχρι σήμερα.

6. Την υπό στοιχεία 1008244/857/Β0010/ΠΟΛ.1097/11.3.2002 εγκύκλιο του Υπουργείου Οικονομικών, με την οποία παρέχονται διευκρινίσεις επί του ν. 2971/2001(Α' 285).

7. Τα στοιχεία καθορισμού αιγιαλού και παραλίας τα οποία προβλέπονται από το άρθρο 9 του ν. 2971/2001

(Α' 285) καθώς και την υπό στοιχεία 1089532π.ε./8205π.ε./Β0010/20.04.2005(Β' 595) απόφαση των Υπουργών Οικονομίας και Οικονομικών - Περιβάλλοντος, Χωροταξίας και Δημοσίων Έργων.

8. Την υπ' αρ. 26240/26.05.1969 απόφαση του Νομάρχη Φθιώτιδος «Περί κυρώσεως εκθέσεως Επιτροπής και διαγράμματος καθορισμού ορίων αιγιαλού και παραλίας εις θέσιν Αγία Μαρίας Στυλίδος Ν. Φθιώτιδος» (Δ' 128).

9. Το β.δ. 557/1969 «Περί δημιουργίας ζώνης παραλίας εις θέσιν Αγία Μαρίας Στυλίδος» (Α' 169).

10. Την υπό στοιχεία Γ/Φ.121/10303/09.07.1982 απόφαση του Νομάρχη Φθιώτιδος «Καθορισμού ορίων αιγιαλού και παραλίας στη θέση «Μαυρογαίες» περιοχής Αγίας Μαρίας Στυλίδος Ν.Φθιώτιδος, μπροστά από την ιδιοκτησία Α.Ε. Μεταλλεία Βωξίτου Ελευσίνας» (Δ' 128).

11. Την υπ' αρ. 13805/130260/28.08.2018 (Δ' 317) απόφαση του Συντονιστή Αποκεντρωμένης Διοίκησης Θεσσαλίας-Στερεάς Ελλάδας για την οριστικοποίηση της προκαταρκτικής οριογραμμής αιγιαλού (Π.Ο.Α.) στην ΠΕ Φθιώτιδας.

12. Το άρθρο 7Α του ν. 2971/2001 (Α' 285) σύμφωνα με το οποίο «Σε περίπτωση εσφαλμένου καθορισμού της οριογραμμής αιγιαλού,...., επιτρέπεται ο επανακαθορισμός από την Επιτροπή είτε αυτεπαγγέλτως είτε μετά από αίτηση κάθε ενδιαφερόμενου...», και ειδικότερα επειδή το διάγραμμα που συνοδεύει την υπ' αρ. 26240/26.05.1969 απόφαση καθορισμού οριογραμμών του Νομάρχη Φθιώτιδος:

i. Δεν είναι εξαρτημένο σε κάποιο σύστημα αναφοράς και

ii. Δεν υπάρχουν σημεία εξάρτησης καθώς η εμφανιζόμενη σε αυτό κατάσταση δεν αναγνωρίζεται σήμερα ως υφιστάμενη.

13. Το γεγονός ότι για τη ζώνη της παραλίας που επανακαθορίζεται δεν έχει συντελεστεί η προβλεπόμενη από τον ν. 2971/2001 (Α' 285) αναγκαστική απαλλοτρίωση.

14. Την υπό στοιχεία 63154 ΕΞΕ 2022/25.07.2022 πρόσκληση της προέδρου της Επιτροπής και την επιτόπιο μετάβαση, στις 27.07.2022 των μελών της, καθώς και την σχηματισθείσα αντίληψη για την ειδικότερη γεωμορφολογία της περιοχής και κατόπιν διαλογικής συζήτησης μεταξύ των μελών της Επιτροπής στα Γραφεία της Κτηματικής Υπηρεσίας Φθιώτιδας και ειδικότερα τα παρακάτω:

i. Το έδαφος είναι αμμοχαλικώδες με κατακόρυφο πρανές σχεδόν στο σύνολο του μήκους του επανακαθορισμού. Η ανωτέρω μορφολογία καθιστά σαφή τα όρια της οριογραμμής του αιγιαλού. Επιπλέον το μικρό βάθος και οι μικρές κλίσεις του βυθού, έχουν ως αποτέλεσμα τη μικρή επίδραση του κύματος στην ακτή. Οι παρατηρήσεις της Επιτροπής συμφωνούν με τους ορθοφωτοχάρτες του 1945 όπου φαίνεται επίχωση δυτικά της περιοχής αναοριοθέτησης.

ii. Το γεγονός ότι στην περιοχή δεν εντοπίστηκαν παράκτιοι φυσικοί πόροι.

iii. Το γεγονός ότι οι συνήθεις επικρατούντες άνεμοι στην ανωτέρω περιοχή είναι μέτριας έντασης βορειοανατολικοί, βόρειοι μεταβλητοί, καθόλη τη διάρκεια του έτους.

iv. Το γεγονός ότι στην περιοχή επανακαθορισμού δεν υπάρχουν τεχνικά έργα και η περιοχή δεν είναι δομημένη.

v. Η αναφερόμενη περιοχή βρίσκεται εκτός σχεδίου πόλης και επομένως διέπεται από τις εκτός σχεδίου πολεοδομικές διατάξεις.

vi. Το γεγονός ότι η περιοχή δεν είναι αρχαιολογικού ενδιαφέροντος.

vii. Στην αναφερόμενη περιοχή σύμφωνα με τους χάρτες Π.2, σε κλίμακα 1:25.000, «ΟΡΓΑΝΩΣΗ ΧΡΗΣΕΩΝ ΓΗΣ ΠΡΟΣΤΑΣΙΑ ΠΕΡΙΒΑΛΛΟΝΤΟΣ», του ΓΠΣ Δ.Ε. Στυλίδας (υπ' αρ. 5509/243290/05.12.2012 (ΑΑΠ' 433) απόφασης της Γενικής Γραμματέας Αποκεντρωμένης Διοίκησης Θεσσαλίας-Στερεάς Ελλάδας) έχουν καθορισθεί Περιοχές Ειδικής Προστασίας (ΠΕΠ) Παραλιακής Ζώνης (ΠΑΡ) χωρίς καθορισμένο Αιγιαλό.

viii. Την μη ύπαρξη καταγεγραμμένων δημοσίων κτημάτων, στην εν λόγω περιοχή και με την επιφύλαξη παντός δικαιώματος του Ελληνικού Δημοσίου που θα προκύψει στο μέλλον.

ix. Το γεγονός ότι στο Δήμο Στυλίδας, στη Δημοτική Ενότητα Στυλίδας, δεν έχει περαιωθεί η διαδικασία της κτηματογράφησης.

x. Το γεγονός ότι βρίσκεται εντός προστατευόμενης περιοχής NATURA - ΦΥΣΗ 2000.

xi. Τα λοιπά στοιχεία του φακέλου και ύστερα από εκτενή διαλογική συζήτηση, αποφασίζουμε:

Α. Τον επανακαθορισμό της οριογραμμής αιγιαλού με κόκκινη συνεχή πολυγωνική οριογραμμή, όπως αυτή εμφανίζεται υπό στοιχεία 1, 2, 3, ..., 82, 83, λόγω σφάλματος που εμφιλοχώρησε για τους λόγους που αναφέρονται στην παρ. 12 της παρούσης, στην υπ' αρ. 26240/26.05.1969 (Δ' 128) απόφαση του Νομάρχη Φθιώτιδος.

Β. Τον επανακαθορισμό της οριογραμμής παραλίας με κίτρινη συνεχή πολυγωνική οριογραμμή με στοιχεία 1', 2', 3', ..., 82', 83' και καθορισμό ζώνης παραλίας, λόγω σφάλματος που εμφιλοχώρησε για τους λόγους που αναφέρονται στην παρ. 12 της παρούσης, στην υπ' αρ. 26240/

26.05.1969 (Δ' 128) απόφαση του Νομάρχη Φθιώτιδος και στο β.δ. 557/1969 (Α' 169). Το πλάτος της ζώνης παραλίας καθορίζεται στα 10μ. για να υπάρχει ενιαία αντιμετώπιση των πολιτών και συνέχεια με το ίδιο πλάτος της ζώνης παραλίας η οποία καθορίστηκε σε παρακείμενη περιοχή με τη απόφαση που αναφέρεται στην παρ. 10 της παρούσης. Επίσης λόγω των γεωμορφολογικών συνθηκών της περιοχής που αναφέρθηκαν παραπάνω, βάσει των οποίων κρίνουν το πλάτος των 10μ. ικανοποιητικό για την εξυπηρέτηση της επικοινωνίας της ξηράς με τη θάλασσα και αντίστροφα, καθώς δεν παρατηρείται διάβρωση και γενικότερα για την προστασία του αιγιαλού.

Γ. Αποφαινόμαστε ότι δεν υφίσταται παλαιός αιγιαλός.

Δ. Στο από Ιούλιο 2022 τοπογραφικό διάγραμμα της Υπηρεσίας που συντάχθηκε σε μία (1) πινακίδα από το Γεώργιο Μούρτζο, Αγρονόμο Τοπογράφο Μηχανικό ΠΕ/Α, υπάλληλο της Κτηματικής Υπηρεσίας Φθιώτιδας σε υπόβαθρο ορθοφωτοχάρτη ΕΚΧΑ ΑΕ, σε κλίμακα 1:1.000, και θεωρήθηκε στις 27.07.2022 από τη Φωτεινή Χατζάκη, Εφοριακό ΠΕ/Α, Προϊσταμένη της Κτηματικής Υπηρεσίας Φθιώτιδας, το οποίο συνοδεύει την παρούσα έκθεση και αποτελεί αναπόσπαστο τμήμα της, υπάρχει πίνακας συντεταγμένων των κορυφών των οριογραμμών Αιγιαλού και Παραλίας στο Γεωδαιτικό Σύστημα Αναφοράς ΕΓΣΑ '87.

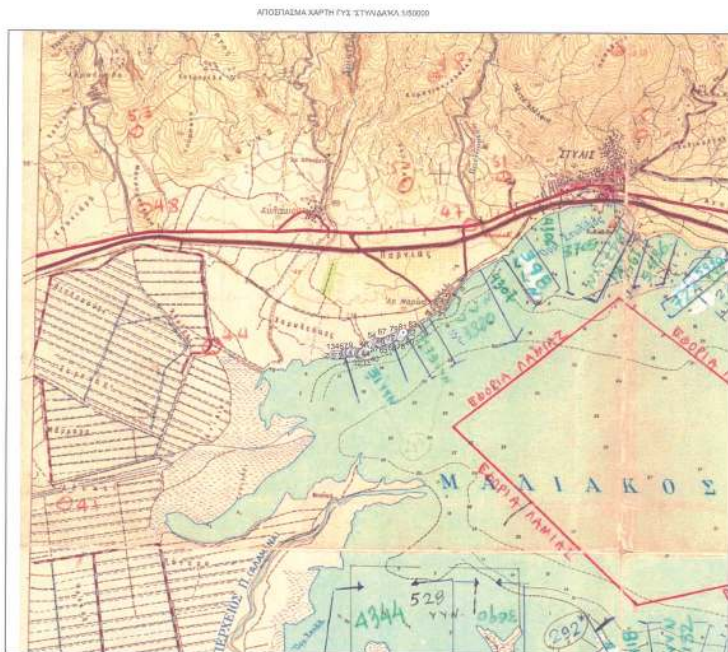
Μετά την δημοσίευση της απόφασης επικύρωσης της Έκθεσης, όλα τα στοιχεία της διοικητικής πράξης, θα αναρτηθούν στην ιστοσελίδα του Υπουργείου Οικονομικών, σύμφωνα με τις παρ. 3 έως 7 του άρθρου 4, του ν. 2971/2001, και συγκεκριμένα στη διεύθυνση: <https://www1.gsis.gr/gsp/dhpe/publicgis/faces/homeShore>.

Η ισχύς της παρούσας αρχίζει με τη δημοσίευσή της στο Φύλλο της Εφημερίδας της Κυβερνήσεως.

Η ΕΠΙΤΡΟΠΗ

Η Πρόεδρος
ΧΑΤΖΑΚΗ ΦΩΤΕΙΝΗ

Τα Μέλη
ΓΕΩΡΓΙΟΣ ΜΟΥΡΤΖΟΣ
ΕΥΘΥΜΙΑ ΚΑΡΑΓΚΟΥΝΗ
ΕΥΘΥΜΙΟΣ ΒΕΤΣΙΚΑΣ



ΥΠΟΜΝΗΜΑ

- ΣΥΝΑΡΜΟΓΗ
- ΟΡΙΟΓΡΑΜΜΗ ΠΑΡΑΛΙΑΣ (1',2',3
- ΟΡΙΟΓΡΑΜΜΗ ΑΙΓΙΑΛΟΥ (1,2,3,..
- Π.Ο.Α
- ΠΑΡΑΛΙΑ
- ΑΙΓΙΑΛΟΣ
- - - - - ΚΑΤΑΡΓΟΥΜΕΝΗ ΟΡΙΟΘΕΤΗΣΗ
- - - - - ΚΑΤΑΡΓΟΥΜΕΝΗ ΟΡΙΟΘΕΤΗΣΗ

ΕΘΝΙΚΟ ΤΥΠΟΓΡΑΦΕΙΟ
Για τεχνικούς λόγους στο σχεδιάγραμμα, από το ηλεκτρονικό αρχείο, έγινε σμίκρυνση κατά ποσοστό **37%**



'2,3',...,83')
2,3',...,83)



ΗΣΗ ΑΙΓΙΑΛΟΥ
ΗΣΗ ΠΑΡΑΛΙΑΣ

ΥΠΟΥΡΓΕΙΟ ΟΙΚΟΝΟΜΙΚΩΝ
ΓΕΝ. ΓΡΑΜΜΑΤΕΙΑ ΦΟΡΟΛΟΓΙΚΗΣ ΠΟΛΙΤΙΚΗΣ & ΔΗΜ. ΠΕΡΙΟΥΣΙΑΣ
ΓΕΝ. Δ/ΝΣΗ ΔΗΜΟΣΙΑΣ ΠΕΡΙΟΥΣΙΑΣ & ΚΟΙΝΩΦΕΛΩΝ ΠΕΡΙΟΥΣΙΩΝ
Κτηματική Υπηρεσία Φθιώτιδας

ΕΠΙΜΕΤΡ
ΕΠΑΝΑΚΑΘΟΡΙΣΜΟΣ ΟΡΙΟΓΡΑΜΜΩΝ ΑΙΓΙΑΛΟΥ & ΠΑΡΑΛΙΑΣ

ΕΠΙΜΕΤΡ
Περιφερειακή Ενότητα: ΦΘΙΩΤΙΔΑΣ
Δήμος: ΣΤΥΛΙΔΑΣ
Δημοτική Ενότητα: ΣΤΥΛΙΔΑΣ
Τοπική Κοινότητα: ΑΓΙΑΣ ΜΑΡΙΝΑΣ
ΘΕΣΗ: "ΠΑΤΑΝΟΣ Η ΨΗΦΟΓ"

ΑΡΧΑΙΟΛΟΓΙΚΟΣ ΜΕΤΡ
1

ΚΑΔΑΜΕΣ 1:2000

ΘΕΜΑ ΣΧΕΔΙΟΥ ΤΟΠΟΓΡΑΦΙΚΟ ΔΙΑΓΡΑΜΜΑ

ΗΜΕΡΟΜΗΝΙΑ ΙΟΥΛΙΟΣ 2022

Το παρόν τοπογραφικό διάγραμμα συνοδεύει την από 21.04.2022 Έκθεση της Επιτροπής Καθορισμού Οριογραμμών Αιγιαλού - Παραλίας του άρθρου 3 του Ν.2971/2001. Οι συντεταγμένες των κορυφών των οριογραμμών δίνονται στο Ελληνικό Γεωδοτικό Σύστημα Αναφοράς: ΕΓΣΑ 87

Η ΠΡΟΕΔΡΟΣ
Chatt
ΧΑΤΖΑΚΗ ΦΩΤΙΝΗ
ΕΦΟΡΙΑΚΟΣ ΠΕΛΛΑ

ΤΑ ΜΕΛΗ
ΓΕΩΡΓΙΟΣ ΜΟΥΡΤΖΟΣ
ΠΕ ΤΟΠΟΓΡΑΦΟ-ΜΗΧΑΝΙΚΟΣ
Stavros
ΣΤΑΥΡΟΣ ΑΡΧΑΓΚΟΥΝΗΣ
Μ.Ε.Π.Ε.Α.Κ.Α.Ε.Ε.Υ.Π.Ε.Ε.
Π.Μ.Ε.Π.Ε.Ε.
ΣΤΑΥΡΟΣ ΑΡΧΑΓΚΟΥΝΗΣ
ΕΤΣΙΤΙΚΑ-Ε-ΣΤΕΦΑΝΙΔΗΣ

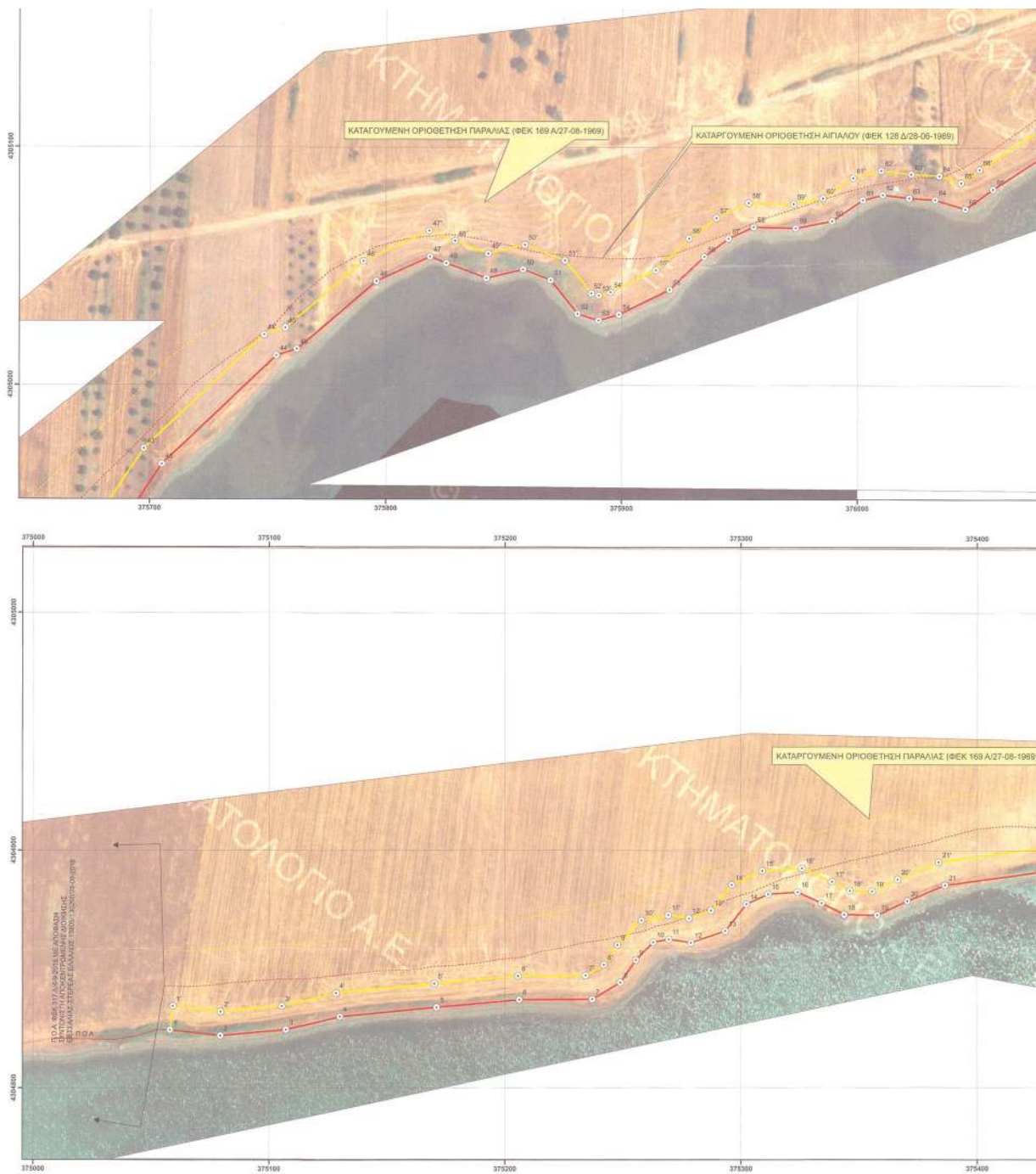
Ο ΣΥΝΤΑΞΑΣ
Stavros
ΓΕΩΡΓΙΟΣ ΜΟΥΡΤΖΟΣ
ΤΟΠΟΓΡΑΦΟΣ ΜΗΧΑΝΙΚΟΣ

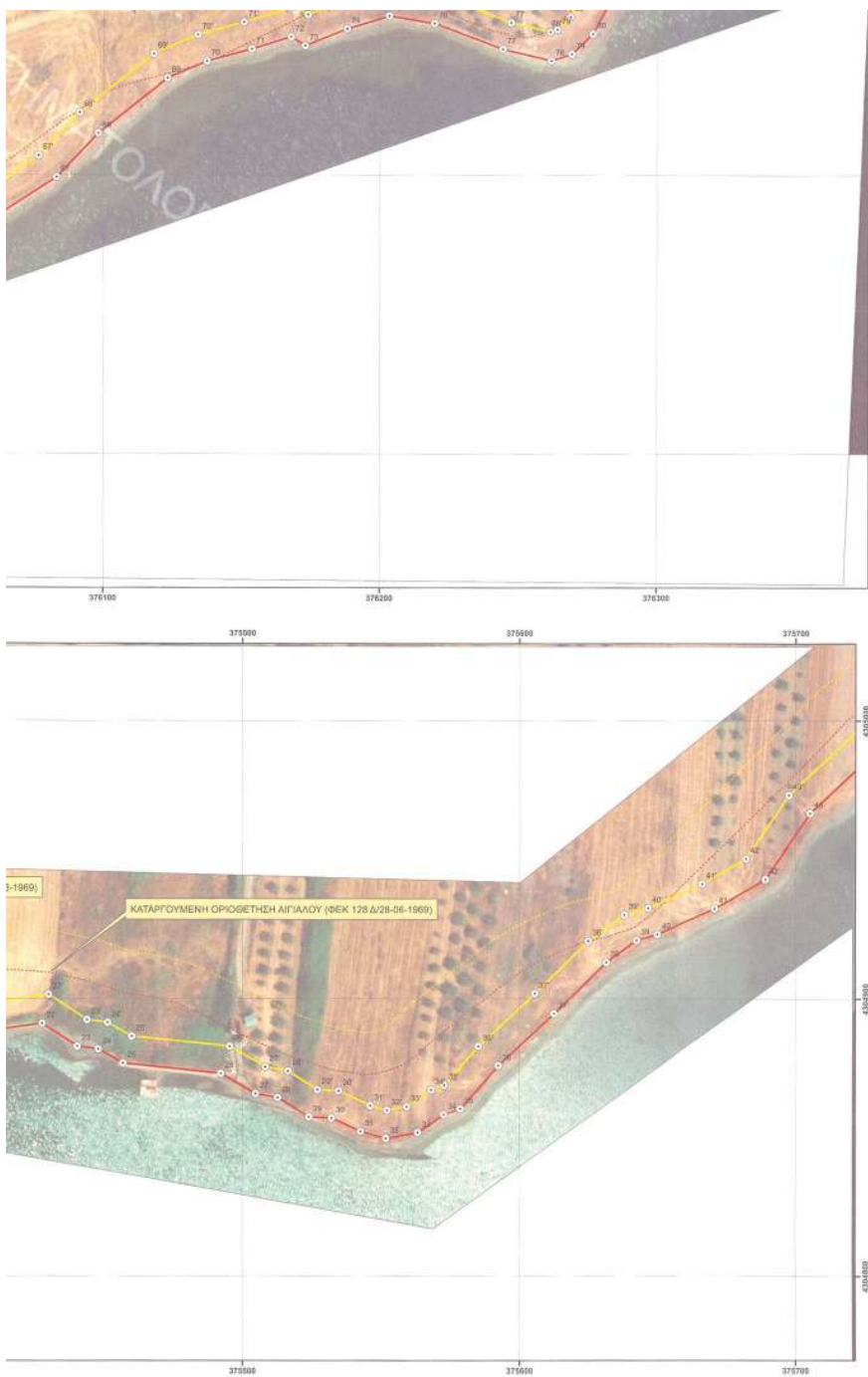
ΒΕΒΑΙΩΣΕΝ
Η ΠΡΟΣΤΑΜΕΝΗ
ΚΤΗΜ. ΥΠΗΡΕΣΙΑ ΦΘΙΩΤΙΔΑΣ
21/04/2022
Chatt
ΦΩΤΙΝΗ ΧΑΤΖΑΚΗ
ΠΕ ΕΦΟΡΙΑΚΗ



ΠΙΝΑΚΑΣ ΣΥΝΤΗΝΣ ΕΓΣΑ 87

NUM	ΕΤ_X	ΕΤ_Y
1	375957.80	4304204.43
2	375978.22	4304201.83
3	375107.16	4304204.47
4	375130.02	4304330.02
5	375171.23	4304333.39
6	375206.16	4304337.00
7	375237.07	4304337.30
8	375248.39	4304344.28
9	375255.48	4304353.31
10	375262.89	4304365.43
11	375268.46	4304369.70
12	375278.98	4304381.22
13	375293.42	4304386.21
14	375303.53	4304377.43
15	375311.63	4304381.66
16	375324.12	4304389.51
17	375334.28	4304377.85
18	375343.80	4304372.98
19	375351.77	4304372.77
20	375370.47	4304376.70
21	375380.58	4304385.47
22	375427.52	4304391.11
23	375440.22	4304382.96
24	375447.84	4304381.93
25	375468.79	4304376.72
26	375492.29	4304373.12
27	375504.79	4304369.93
28	375512.82	4304364.44
29	375524.04	4304367.46
30	375527.30	4304367.04
31	375529.75	4304362.13
32	375531.85	4304349.92
33	375535.38	4304361.73
34	375532.75	4304366.25
35	375578.70	4304380.37
36	375592.49	4304372.94
37	375612.58	4304364.71
38	375631.38	43043915.10
39	375642.28	4304392.03
40	375649.90	4304392.15
41	375670.80	4304392.41
42	375688.18	4304393.93





37	375912.59	4304984.71
38	375633.38	4304919.10
39	375942.28	4304921.03
40	375649.89	4304921.13
41	375970.83	4304932.41
42	375665.16	4304933.03
43	375705.24	4304966.91
44	375763.71	4305012.42
45	375722.20	4305015.17
46	375750.89	4305043.81
47	375818.84	4305054.18
48	376025.62	4305051.83
49	375942.28	4305045.08
50	375898.22	4305048.67
51	375898.88	4305044.33
52	375881.29	4305030.05
53	375880.18	4305027.20
54	375891.86	4305029.84
55	375920.20	4305040.20
56	375985.02	4305054.22
57	375945.33	4305051.77
58	375955.97	4305068.75
59	375937.75	4305066.32
60	375880.59	4305069.28
61	376002.12	4305077.97
62	376002.05	4305092.29
63	376021.70	4305078.82
64	376032.70	4305076.19
65	376065.54	4305074.82
66	376057.18	4305062.35
67	376063.09	4305059.27
68	376081.11	4305114.69
69	376123.33	4305134.79
70	376127.84	4305148.80
71	376153.73	4305145.19
72	376167.84	4305149.88
73	376172.07	4305148.45
74	376168.18	4305152.49
75	376202.40	4305157.12
76	376207.74	4305154.45
77	376244.47	4305145.18
78	376261.91	4305141.83
79	376269.27	4305142.62
80	376276.99	4305150.72
81	376294.00	4305163.82
82	376288.72	4305162.82
83	376298.43	4305233.45
Y	375990.08	4304834.36
Z	375979.25	4304831.88
Γ	375935.52	4304834.36
Δ	375928.38	4304826.91
Ε	375910.10	4304843.87
Ε'	375925.89	4304847.99
Ζ	375834.31	4304847.98
Η	375841.94	4304851.78
Θ	375847.72	4304860.18
Ι	375827.91	4304852.78
Ι'	375826.28	4304872.85
Κ	375827.06	4304871.48
Κ'	375827.45	4304874.73
Λ	375826.21	4304885.52
Λ'	375820.10	4304891.51
Μ	375820.91	4304891.98
Μ'	375838.84	4304888.85
Ν	375839.28	4304882.86
Ν'	375836.03	4304882.81
Ξ	375836.41	4304887.84
Ξ'	375838.89	4304882.85
Ο	375829.89	4304891.53
Ο'	375843.89	4304892.46
Π	375841.13	4304894.44
Π'	375849.85	4304888.40
Ρ	375849.43	4304882.86
Ρ'	375850.28	4304894.65
Σ	375816.90	4304873.93
Σ'	375827.13	4304867.91
Τ	375854.71	4304862.82
Τ'	375849.23	4304861.58
Υ	375852.33	4304859.87
Υ'	375850.45	4304861.18
Φ	375868.14	4304867.22
Φ'	375872.94	4304868.80
Χ	375869.29	4304882.83
Χ'	375898.67	4304891.83
Ψ	375893.91	4304892.78
Ψ'	375897.84	4304930.18
Ω	375846.90	4304892.58
Ω'	375886.28	4304841.34
Ω''	375892.15	4304860.50
Ω'''	375897.57	4304873.43
Ω''''	375848.83	4305021.27
Ω'''''	375874.44	4305026.10
Ω''''''	375870.08	4305052.22
Ω'''''''	375881.34	4305051.04
Ω''''''''	375820.21	4305080.76
Ω'''''''''	375843.25	4305055.30
Ω''''''''''	375898.89	4305059.10
Ω'''''''''''	375875.95	4305052.61
Ω''''''''''''	375887.16	4305028.70
Ω'''''''''''''	375890.29	4305037.74
Ω''''''''''''''	375895.29	4305039.20
Ω'''''''''''''''	375891.44	4305042.82
Ω''''''''''''''''	375898.60	4305081.82
Ω'''''''''''''''''	375840.21	4305070.42
Ω''''''''''''''''''	375893.86	4305078.60
Ω'''''''''''''''''''	375892.91	4305076.35
Ω''''''''''''''''''''	375865.23	4305078.73
Ω'''''''''''''''''''''	375867.97	4305077.23
Ω''''''''''''''''''''''	376009.91	4305080.36
Ω'''''''''''''''''''''''	376022.80	4305088.78
Ω''''''''''''''''''''''''	376014.65	4305088.40
Ω'''''''''''''''''''''''''	376043.70	4305085.24
Ω''''''''''''''''''''''''''	376051.55	4305092.82
Ω'''''''''''''''''''''''''''	376076.88	4305107.04
Ω''''''''''''''''''''''''''''	376091.44	4305122.41
Ω'''''''''''''''''''''''''''''	376113.20	4305143.48
Ω''''''''''''''''''''''''''''''	376134.27	4305150.28
Ω'''''''''''''''''''''''''''''''	376150.04	4305154.80
Ω''''''''''''''''''''''''''''''''	376168.38	4305163.89
Ω'''''''''''''''''''''''''''''''''	376173.89	4305157.68
Ω''''''''''''''''''''''''''''''''''	376184.86	4305161.83
Ω'''''''''''''''''''''''''''''''''''	376202.71	4305157.36
Ω''''''''''''''''''''''''''''''''''''	376222.32	4305164.16
Ω'''''''''''''''''''''''''''''''''''''	376247.40	4305154.77
Ω''''''''''''''''''''''''''''''''''''''	376261.52	4305151.41
Ω'''''''''''''''''''''''''''''''''''''''	376284.12	4305152.24
Ω''	376288.88	4305156.79
Ω'''	376295.04	4305188.50
Ω''	376298.32	4305209.05
Ω'''	376318.09	4305238.99

Η απόφαση αυτή με την έκθεση της Επιτροπής και το διάγραμμα, να δημοσιευθούν στην Εφημερίδα της Κυβερνήσεως.

Λάρισα, 7 Φεβρουαρίου 2023

Ο Γραμματέας Αποκεντρωμένης Διοίκησης
ΚΩΝΣΤΑΝΤΙΝΟΣ ΤΖΑΝΑΚΟΥΛΗΣ

Αριθμ. απόφ. 2/9/2.2.2023 (2)

Κήρυξη Αναγκαστικής Απαλλοτριώσεως εκτάσεων ακινήτων που απαιτούνται για την κατασκευή του έργου «Σύνδεση Εγνατίας Οδού με Βιοτεχνικό Πάρκο Θεσπρωτίας (Α/Κ ΒΙΟ.ΠΑ.ΘΕ.)», σύμφωνα με την υπηρεσιακά ανασυνταγμένη κτηματολογική μελέτη του έργου.

ΤΟ ΠΕΡΙΦΕΡΕΙΑΚΟ ΣΥΜΒΟΥΛΙΟ ΗΠΕΙΡΟΥ

Έχοντας υπόψη:

1. Τον ν. 3852/2010 «Νέα Αρχιτεκτονική της Αυτοδιοίκησης και της Αποκεντρωμένης Διοίκησης - Πρόγραμμα Καλλικράτης» (Α' 87), και ειδικότερα το άρθρο 163.

2. Τον Οργανισμό της Περιφέρειας Ηπείρου (π.δ. 140/2010, Α' 233), όπως τροποποιήθηκε και ισχύει με τις υπ' αρ. 202855/27.12.2016 (Β' 4400), 163473/24.10.2017 (Β' 3878) και 64818/17.6.2022 (Β' 3223) αποφάσεις του Συντονιστή Αποκεντρωμένης Διεύθυνσης Ηπείρου-Δυτικής Μακεδονίας.

3. Τον υπ' αρ. 42071/6-7-2020 πρότυπο κανονισμό λειτουργίας του Περιφερειακού Συμβουλίου, που εξέδωσε ο Υπουργός Εσωτερικών και δημοσιεύθηκε στην Εφημερίδα της Κυβερνήσεως (Β' 2938).

4. Την παρ. 6 του άρθρου 37 του ν. 3316/2005 «Ανάθεση και εκτέλεση Δημοσίων συμβάσεων εκπόνησης μελετών και παροχής υπηρεσιών και άλλες διατάξεις» (Α' 42) και όλες τις κανονιστικές πράξεις (π.δ. και υπουργική απόφαση) που έχουν εκδοθεί προς εκτέλεσή του, καθώς και όλες τις εγκυκλίους που έχουν εκδοθεί για την ερμηνεία του.

5. Τις υπό στοιχεία ΔΜΕΟ/α/ο/09-08-2005, ΔΜΕΟ/α/ο/2361/30-12-2005 και ΔΜΕΟ/α/ο/2229/04-07-2006 αποφάσεις του Υπουργού Π.Ε.Χ.Δ.Ε. περί έγκρισης και Α' και Β' βελτίωσης αντίστοιχα του Κανονισμού προεκτιμώμενων αμοιβών μελετών και υπηρεσιών κατά την διαδικασία της παρ. 7 του άρθρου 4 του ν. 3316/2005.

6. Το π.δ. 696/1974 (Α' 301), ως προς το μέρος Β' (Προδιαγραφές) και ως συγκριτικό στοιχείο για την προεκτίμηση αμοιβών μελετών που δεν καλύπτονται από τον Κανονισμό αμοιβών.

7. Τον ν. 716/1977 (Α' 295) και τα εκτελεστικά του διατάγματα, κατά το μέρος τους που διατηρήθηκαν σε ισχύ με την παρ. 4 του άρθρου 45 του ν. 3316/2005.

8. Τον ν. 3669/2008 «Κύρωση της κωδικοποίησης της νομοθεσίας κατασκευής Δημοσίων Έργων» (Α' 116).

9. Το π.δ. 7/2013 «Όργανα που αποφασίζουν ή γνωμοδοτούν και ειδικές ρυθμίσεις σε θέματα έργων, μελετών και Υπηρεσιών του ν. 3316/2005 κ.λπ. αρμοδιότητας

των Περιφερειών» (Α' 26), όπως αυτό τροποποιήθηκε με τον ν. 4141/2013 (Α' 81), καθώς επίσης και την υπ' αρ. 6/17-04-2013 διευκρινιστική εγκύκλιο του Υπουργείου Εσωτερικών.

10. Τις ισχύουσες προδιαγραφές για την εκπόνηση των διάφορων κατηγοριών μελετών, που δεν περιλαμβάνονται στο π.δ. 696/1974.

11. Τον ν. 3316/2005 (Α' 42) «Ανάθεση και εκτέλεση δημοσίων Συμβάσεων εκπόνησης μελετών και παροχής συναφών υπηρεσιών και άλλες διατάξεις» (Α' 42) και ειδικότερα το άρθρο 37 περί «Έγκρισης της μελέτης - Παραλαβή του αντικείμενου της σύμβασης».

12. Την εγκύκλιο 38 από Νοέμβριο του 2005 της Γενικής Γραμματείας Δημοσίων Έργων του ΥΠΕΧΩΔΕ περί εκπονήσεως μελετών.

13. Τον ν. 653/1977 (Α' 214) όπως έχει τροποποιηθεί και ισχύει με τις διατάξεις των ν. 947/1979 (Α' 169) και του ν. 960/1979 (Α' 194) 2) του π.δ. 929/1979 εκτελεστικού του άρθρου 1 του ν. 653/1977 3) του ν. 1349/1983 (Α' 52) 4) του ν. 2052/1992 (Α' 94), του ν. 2040/1992 (Α' 70) - (Εγκ-Δ12/Ο/35572/23-7-1992).

14. Τον ν. 2882/2001 (Α' 17) «Κώδικα Αναγκαστικών Απαλλοτριώσεων Ακινήτων» όπως τροποποιήθηκε με τους (ν. 2971/2001 - Α' 285, ν. 2985/2002 - Α' 18, ν. 3027/2002 - Α' 152, ν. 3130/2003 - Α' 76, ν. 3986/2011- Α' 152, ν. 4024/2011 - Α' 226, ν. 4038/2012 - Α' 14, ν. 4067/2012-Α'79, ν.4070/2012-Α'82, ν.4122/2013-Α'42, ν.4146/2013 - Α' 90, ν. 4313/2014 - Α' 261, ν. 4314/2014 - Α' 265, ν. 4364/2016 - Α' 13, ν. 4512/2018 - Α' 5).

15. Τον ν. 4412/2016 «Δημόσιες Συμβάσεις Έργων, Προμηθειών και Υπηρεσιών (προσαρμογή στις Οδηγίες 2014/24/ΕΕ και 2014/25/ΕΕ)» (Α' 147).

16. Τις σε εκτέλεση των ανωτέρω νόμων εκδοθείσες λοιπές κανονιστικές διατάξεις, καθώς και γενικότερα κάθε διάταξη (νόμου, π.δ., υπουργικής απόφασης κ.λπ) που διέπει την εκτέλεση της σύμβασης της μελέτης του έργου, έστω και αν δεν αναφέρεται ρητά παραπάνω.

17. Την υπ' αρ. 35/2011 εγκύκλιο (υπ' αρ. 30046/27.06.2011) του Υπουργείου Εσωτερικών, Αποκέντρωσης και Ηλεκτρονικής Διακυβέρνησης, όπου καθορίζεται η διαδικασία εκτέλεσης Δημοσίων συμβάσεων που εκτελούνταν από τις Αποκεντρωμένες Διοικήσεις και βρίσκονται σε εξέλιξη, και με την οποία ως Δ/νουσα Υπηρεσία των συμβάσεων μελετών ορίστηκε η Διεύθυνση Τεχνικών έργων της Περιφέρειας.

18. Την υπό στοιχεία ΔΝΣγ/οικ.35577/ΦΝ 466 (Β' 1746/2017) απόφαση του Υπουργού Υποδομών και Μεταφορών έγκρισης του «Κανονισμού Περιγραφικών Τιμολογίων Εργασιών για δημόσιες συμβάσεις έργων» και την υπό στοιχεία ΔΝΣγ/οικ. 39340/ΦΝ 466 (Β' 1994/2017) απόφαση του Υπουργού Υποδομών και Περιβάλλοντος τροποποίηση της απόφασης «Κανονισμός Περιγραφικών Τιμολογίων Εργασιών για δημόσιες συμβάσεις έργων» (Β' 1746).

19. Την υπ' αρ. 63096/4597/8-9-2011 απόφαση του Περιφερειάρχη Ηπείρου «Ορισμός Γενικών Διευθυντών και Προϊσταμένων Διευθύνσεων Υπηρεσιών Περιφέρειας Ηπείρου».

20. Την υπ' αρ. 58431/4427/2-7-2012 απόφαση του Περιφερειάρχη Ηπείρου περί «Μετακίνησης και Τοποθέτησης Προϊσταμένης στο Τμήμα Δομών Περιβάλλοντος της Δνσης Τεχνικών Έργων της Περ. Ηπείρου».

21. Την υπ' αρ. 202855/27-12-2016 (ΑΔΑ:62Ν3ΟΡ1Γ-ΓΤΔ) απόφαση του Γενικού Γραμματέα Αποκεντρωμένης Διοίκησης Ηπείρου και Δυτικής Μακεδονίας που αφορά την «Τροποποίηση του Οργανισμού της Περιφέρειας Ηπείρου» (Β' 4400).

22. Την υπ' αρ. 163473/24-10-2017 (ΑΔΑ:ΨΞΗΟΡ1Γ-77Α) απόφαση του Συντονιστή Αποκεντρωμένης Διοίκησης Ηπείρου-Δυτικής Μακεδονίας που αφορά την «Τροποποίηση του Οργανισμού Περιφέρειας Ηπείρου» (Β' 3878).

23. Την υπ' αρ. 78431/6596/14-06-2018 (ΑΔΑ:6ΠΕ97Λ9-6Λ0) απόφαση του Περιφερειάρχη Ηπείρου περί ορισμού Αναπληρώτριας Προϊσταμένης Τμήματος Συγκοινωνιακών Έργων στην Διεύθυνση Τεχνικών Έργων της Περιφέρειας Ηπείρου.

Καθώς και τα κάτωθι στοιχεία σχετικά με την μελέτη του έργου, όπως:

24. Τα στοιχεία του φακέλου μελέτης της διακήρυξης της μελέτης του θέματος.

25. Την υπ' αρ. 58698/5686/15.04.2022 (ΑΔΑ:Ψ7ΕΥ7Λ9-ΝΨΒ) έγκριση των συνταχθέντων Κτηματολογικών Διαγραμμάτων (ΚΤ-01 και ΚΤ-02), και της 1ης έκδοσης του Κτηματολογικού Πίνακα της κτηματολογικής μελέτης του έργου «Σύνδεση Εγνατίας Οδού με Βιοτεχνικό Πάρκο Θεσπρωτίας (Α/Κ ΒΙΟ.ΠΑ.ΘΕ.)».

26. Την υπ' αρ. 72087/6970/12.05.2022 ανακοίνωση της πρόθεσης της Περιφέρειας Ηπείρου να προχωρήσει στην κήρυξη Αναγκαστικής Απαλλοτρίωσης (σύμφωνα με τα εγκεκριμένα με την υπ' αρ. 58698/5686/15.04.2022 απόφαση της Διεύθυνσης Τεχνικών Έργων Κτηματολογικά Διαγράμματα και Πίνακα) για τις απαιτούμενες εκτάσεις για την κατασκευή του έργου «Σύνδεση Εγνατίας Οδού με Βιοτεχνικό Πάρκο Θεσπρωτίας (Α/Κ ΒΙΟ.ΠΑ.ΘΕ.)» που επιτελεί με την κατασκευή του τον σκοπό της Δημόσιας Ωφέλειας και που καλούσε τους ενδιαφερόμενους να προβούν σε προσφορά ή υπόδειξη, κατάλληλων για το σκοπό της Απαλλοτρίωσης ακινήτων.

27. Την υπ' αρ. 61277/6878/12-5-2022 γνωμοδότηση της Διεύθυνσης Πολιτικής Γης της Διεύθυνσης Αγροτικής Οικονομίας και Κτηνιατρικής, Τμήμα Τοπογραφίας, εποικισμού και αναδασμού της Περιφερειακής Ενότητας Θεσπρωτίας, για τις υπό απαλλοτρίωση εκτάσεις υλοποίησης του έργου (σε συνέχεια του υπ' αρ. 58901/5718/15.04.2022 αιτήματος της Διεύθυνσης Τεχνικών Έργων Π.Η.).

28. Της υπ' αρ. 41/2022 απόφασης του Δημοτικού Συμβουλίου Σουλίου (υπ' αρ. 11/2022 πρακτικού συνεδρίασης) για θετική γνωμοδότηση σχετικά με την απαλλοτρίωση εκτάσεων υλοποίησης του έργου «Σύνδεση Εγνατίας Οδού με Βιοτεχνικό Πάρκο Θεσπρωτίας (Α/Κ ΒΙΟ.ΠΑ.ΘΕ.)» (σε απάντηση στο υπ' αρ. 58903/5719/15.04.2022 έγγραφο της Διεύθυνσης Τεχνικών Έργων Π.Η.).

29. Την υπ' αρ. 74102/7141/16-5-2022 διαβίβαση της Διεύθυνσης Τεχνικών Έργων Π.Η. της υπ' αρ. 72087/6970/12.05.2022 Ανακοίνωσης, των Κτηματολογικών

Διαγραμμάτων (ΚΤ-01 και ΚΤ-02, κλίμακας 1:500, δύο Σχεδιαγράμματα), του Κτηματολογικού Πίνακα "ένα φύλλο" που εγκρίθηκε με την υπ' αρ. 58698/5686/15.04.2022 (ΑΔΑ:Ψ7ΕΥ7Λ9-ΝΨΒ) απόφαση της Διεύθυνσης Τεχνικών Έργων, προς κήρυξη (με όλα τα προαναφερόμενα στοιχεία σε έντυπη και ψηφιακή μορφή), προς την Τεχνική Υπηρεσία του Δήμου Σουλίου και τις Τοπικές Κοινότητες Ψάκας και Γκρίκας, στα διοικητικά όρια των οποίων χωροθετούνται οι προς απαλλοτρίωση εκτάσεις, προς ενημέρωση του κοινού στα πλαίσια των κατά τον νόμο πρόδρομων ενεργειών για την κήρυξη της Αναγκαστικής Απαλλοτρίωσης.

30. Το υπ' αρ. 8804/7-6-2022 έγγραφο του Δήμου Σουλίου, διαβίβασης των αποδεικτικών Τοιχοκόλλησης, της υπ' αρ. 72087/6970/12.05.2022 ανακοίνωσης, των από 58698/5686/15.04.2022 (ΑΔΑ:Ψ7ΕΥ7Λ9-ΝΨΒ) εγκεκριμένων Κτηματολογικών Διαγραμμάτων και Πίνακα του έργου με παράλληλη παρουσίαση και των ορίων απαλλοτρίωσης και ειδικότερα:

- Του από 25-5-2022 αποδεικτικού Τοιχοκόλλησης των προαναφερόμενων στοιχείων του έργου στον πίνακα ανακοινώσεων του Δήμου Σουλίου.

- Του από 26-5-2022 αποδεικτικού Τοιχοκόλλησης των προαναφερόμενων στοιχείων του έργου στον πίνακα ανακοινώσεων της κοινότητας Γκρίκας.

- Του από 30-5-2022 αποδεικτικού Τοιχοκόλλησης των προαναφερόμενων στοιχείων του έργου στον πίνακα ανακοινώσεων της κοινότητας Ψάκας.

31. Την υπ' αρ. 86572/8485/03-6-2022 διαβίβαση προς Δημοσίευση της υπ' αρ. 72087/6970/12.05.2022 ανακοίνωσης της Διεύθυνσης Τεχνικών Έργων Π.Η. προς μία ημερήσια εφημερίδα της Ηγουμενίτσας (σε συνέχεια έκδοσης της υπ' αρ. 16/1012/10-6-2022 απόφασης της Οικονομικής Επιτροπής Π.Η. διάθεσης πίστωσης) ως πρωτεύουσα της Περιφερειακής Ενότητας Ιωαννίνων του Δήμου Ιωαννιτών εντός των διοικητικών ορίων της οποίας χωροθετούνται οι ιδιωτικές υπό απαλλοτρίωση εκτάσεις προς ενημέρωση του κοινού.

32. Το από 5/6/2022 Αρ. Φύλλου της Εφημερίδας «Η ΘΕΣΠΡΩΤΙΚΗ» (σελ 7) όπου δημοσιεύθηκε η υπ' αρ. 72087/6970/12.05.2022 Ανακοίνωση της Διεύθυνσης Τεχνικών Έργων Π.Η. περί πρόθεσης της Π.Η. κήρυξης Αναγκαστικής Απαλλοτρίωσης για το έργο του θέματος.

33. Το υπ' αρ. 117867/11453/27-7-2022 έγγραφο της Αναπληρώτριας Προϊσταμένης της Διεύθυνσης Τεχνικών Έργων Π.Η., σχετικά με την προεκτίμηση του κόστους (10.540 €) και την πηγή χρηματοδότησης της δαπάνης, για την συντέλεση της Αναγκαστικής Απαλλοτρίωσης για την κατασκευή του έργου «Σύνδεση Εγνατίας Οδού με Βιοτεχνικό Πάρκο Θεσπρωτίας (Α/Κ ΒΙΟ.ΠΑ.ΘΕ.)».

34. Την υπ' αρ. 98703/11365/24.10.2022 (ΑΔΑ:6ΛΔΨ7Λ9-Θ54) έγκριση της Διεύθυνσης Τεχνικών Έργων Π.Η. της 1ης υπηρεσιακής ανασύνταξης των Κτηματολογικών Διαγραμμάτων (ΚΤ-01 και ΚΤ-02), και της 2ης έκδοσης του Κτηματολογικού Πίνακα της κτηματολογικής μελέτης του έργου «Σύνδεση Εγνατίας Οδού με Βιοτεχνικό Πάρκο Θεσπρωτίας (Α/Κ ΒΙΟ.ΠΑ.ΘΕ.)».

35. Την υπ' αρ. 131636/13020/22-11-2022 έγγραφο της Διεύθυνσης Τεχνικών Έργων της Π.Η. προς της Διεύθυν-

ση Δασών Θεσπρωτίας με τα συμπληρωματικά στοιχεία σχετικά με την κτηματολογική μελέτη του έργου «Σύνδεση Εγνατίας Οδού με Βιοτεχνικό Πάρκο Θεσπρωτίας (Α/Κ ΒΙΟ.ΠΑ.ΘΕ.) (σε απάντηση στο 93372/19.08.2022 έγγραφο της Διεύθυνσης Δασών Θεσπρωτίας)».

36. Το υπ' αρ. 147588/13-12-2022 έγγραφο της Διεύθυνσης Δασών Θεσπρωτίας που γνωμοδοτεί για τις υπό απαλλοτρίωση εκτάσεις υλοποίησης του έργου.

37. Την υπ' αρ. οικ. 201376/19847/20-12-2022 εισήγηση της Διεύθυνσης Τεχνικών Έργων Περιφέρειας Ηπείρου, όπως κατατέθηκε στη συνεδρίαση (Α.Π./Π.Σ.: 201597/3624/20-12-2022) (συνημμένα με α/α 9 στον Φ1/2023 συνημμένων εισηγήσεων Π.Σ.).

38. Την τοποθέτηση του Περιφερειάρχη, των επικεφαλής των παρατάξεων και μελών του Π.Σ.

39. Το γεγονός ότι τηρούνται όλες οι προϋποθέσεις κήρυξης της προτεινόμενης απαλλοτρίωσης και ό,τι διατυπώθηκε κατά τη διάρκεια της συνεδρίασης, (αναλυτικά στα απομαγνητοφωνημένα πρακτικά της συνεδρίασης), αποφασίζει ομόφωνα:

Κηρύσσουμε αναγκαστική απαλλοτρίωση εκτάσεων ακινήτων για λόγους Δημόσιας Ωφέλειας και ειδικότερα για την κατασκευή του έργου «Σύνδεση Εγνατίας Οδού με Βιοτεχνικό Πάρκο Θεσπρωτίας (Α/Κ ΒΙΟ.ΠΑ.ΘΕ.)» σύμφωνα με την υπηρεσιακά ανασυνταγμένη κτηματολογική μελέτη του έργου.

Η περιοχή της παρούσας απαλλοτρίωσης βρίσκεται στην Π.Ε. Θεσπρωτίας, και συγκεκριμένα οι απαλλοτριούμενες ιδιωτικές εκτάσεις βρίσκονται όλες εντός ορίων του Δήμου Σουλίου. Αναλυτικά:

Η απαλλοτρίωση βρίσκεται στην Εγνατία Οδό στο τμήμα Ηγουμενίτσας-Ιωαννίνων, Χ.Θ. 16+170 έως 17+500, στο ύψος των οικισμών Ψάκας και Γκρίκας, εντός των Διοικητικών ορίων του Δήμου Σουλίου.

Το συνολικό εμβαδό της περικλειόμενης έκτασης από τα όρια απαλλοτρίωσης του έργου ανέρχεται στα 5.611,75 m², εκ των οποίων τα 63,88 m² φέρονται ότι ανήκουν στο Δημόσιο και τα 5.547,87 m² φέρονται ως εκτάσεις Ιδιωτικές, που προτάσσονται προς Αναγκαστική Απαλλοτρίωση.

Οι υπό απαλλοτρίωση εκτάσεις προσδιορίζονται από τα Όρια της Νέας Απαλλοτρίωσης του έργου (εξωτερικές πολυγωνικές γραμμές μπλε χρώματος - με αναγραφόμενες τις αντίστοιχες κορυφές του Κτηματολογικών Διαγραμμάτων (ΚΤ-01 και ΚΤ-02, κλίμακας 1:500, δύο Σχεδιαγράμματα), και την κατανομή των υποχρεώσεων και

των δικαιωμάτων, μεταξύ Δημοσίου και Ιδιωτών, να αποτυπώνεται στον αντίστοιχο Κτηματολογικό Πίνακα της οριστικής μελέτης όπως εγκρίθηκε με την υπ' αρ. 98703/11365/24-10-2022 απόφαση της Διεύθυνσης Τεχνικών Έργων Π.Η..

Κατά την σύνταξη των Κτηματολογικών Διαγραμμάτων και πινάκων έχουν εφαρμοστεί κατά περίπτωση οι επί μέρους τίτλοι ιδιοκτησιών, μετά από προσκόμιση τους από δικαιούχους. Επίσης, έχουν ληφθεί υπόψη οι αποτυπώσεις της υφιστάμενης κατάστασης, τα εγκεκριμένα διαγράμματα Συνοικισμών της περιοχής, καθώς και τα προϋφιστάμενα όρια απαλλοτρίωσης έργων Δημόσιας Ωφέλειας.

Επί των Κτηματολογικών Διαγραμμάτων και Πινάκων δύναται να πραγματοποιηθούν αλλαγές, συμπληρώσεις και διορθώσεις κατόπιν υποβολής σχετικού αιτήματος εκ των φερόμενων Ιδιοκτητών (για στοιχεία φερόμενων δικαιούχων, γεωμετρικών στοιχείων ιδιοκτησιών, συνενώσεις, κατατμήσεις κ.λπ.) και κατόπιν τυχών προσκόμισης επιπρόσθετων στοιχείων από αρμόδιες Υπηρεσίες ή Φορείς. Τα ανωτέρω στοιχεία θα εξεταστούν από την Αρμόδια Διευθύνουσα Υπηρεσία κατόπιν υποβολής των απαραίτητων δικαιολογητικών και οι ενδεχόμενες αλλαγές που τυχών επιφέρουν ανακατανομές επί των δικαιωμάτων και των υποχρεώσεων θα ενσωματωθούν σε ανασύνταξη και έγκριση των Κτηματολογικών Στοιχείων, κατ εφαρμογή των διατάξεων του ν. 2882/2001 όπως έχει τροποποιηθεί και ισχύει.

Πράξεις συμπληρωματικής κήρυξης ή ανάκλησης θα πραγματοποιηθούν μόνον εφόσον κριθεί απαραίτητη η τροποποίηση- διαφοροποίηση των εξωτερικών ορίων του εύρους Απαλλοτρίωσης.

Η απαλλοτρίωση κηρύσσεται υπέρ της Περιφέρειας Ηπείρου για λόγους δημόσια ωφέλειας και η δαπάνη θα καλυφθεί από την υπ' αρ. 116766/7686/26.07.2022 εγκεκριμένη διάθεση πίστωσης σε βάρος της ΣΑΕΠ 530 Ηπείρου, με Κ.Α. 2020ΕΠ53000001 και τίτλο «Αντιμετώπιση εκτάκτων αναγκών και ειδικών δράσεων Περιφέρειας Ηπείρου 2020-2022 [Υπόεργο: Απαλλοτριώσεις του έργου «Σύνδεση Εγνατίας Οδού με Βιοτεχνικό Πάρκο Θεσπρωτίας (Α/Κ ΒΙΟ.ΠΑ.ΘΕ.)»].

Η απόφαση αυτή να δημοσιευθεί στην Εφημερίδα της Κυβερνήσεως.

Η Πρόεδρος

ΣΤΑΥΡΟΥΛΑ ΜΠΡΑΪΜΗ-ΜΠΟΤΣΗ



ΕΘΝΙΚΟ ΤΥΠΟΓΡΑΦΕΙΟ

Το Εθνικό Τυπογραφείο αποτελεί δημόσια υπηρεσία υπαγόμενη στην Προεδρία της Κυβέρνησης και έχει την ευθύνη τόσο για τη σύνταξη, διαχείριση, εκτύπωση και κυκλοφορία των Φύλλων της Εφημερίδας της Κυβερνήσεως (ΦΕΚ), όσο και για την κάλυψη των εκτυπωτικών - εκδοτικών αναγκών του δημοσίου και του ευρύτερου δημόσιου τομέα (ν. 3469/2006/Α' 131 και π.δ. 29/2018/Α' 58).

1. ΦΥΛΛΟ ΤΗΣ ΕΦΗΜΕΡΙΔΑΣ ΤΗΣ ΚΥΒΕΡΝΗΣΕΩΣ (ΦΕΚ)

- Τα **ΦΕΚ σε ηλεκτρονική μορφή** διατίθενται δωρεάν στο **www.et.gr**, την επίσημη ιστοσελίδα του Εθνικού Τυπογραφείου. Όσα ΦΕΚ δεν έχουν ψηφιοποιηθεί και καταχωριστεί στην ανωτέρω ιστοσελίδα, ψηφιοποιούνται και αποστέλλονται επίσης δωρεάν με την υποβολή αίτησης, για την οποία αρκεί η συμπλήρωση των αναγκαίων στοιχείων σε ειδική φόρμα στον ιστότοπο **www.et.gr**.

- Τα **ΦΕΚ σε έντυπη μορφή** διατίθενται σε μεμονωμένα φύλλα είτε απευθείας από το Τμήμα Πωλήσεων και Συνδρομητών, είτε ταχυδρομικά με την αποστολή αιτήματος παραγγελίας μέσω των ΚΕΠ, είτε με ετήσια συνδρομή μέσω του Τμήματος Πωλήσεων και Συνδρομητών. Το κόστος ενός ασπρόμαυρου ΦΕΚ από 1 έως 16 σελίδες είναι 1,00 €, αλλά για κάθε επιπλέον οκτασέλιδο (ή μέρος αυτού) προσαυξάνεται κατά 0,20 €. Το κόστος ενός έγχρωμου ΦΕΚ από 1 έως 16 σελίδες είναι 1,50 €, αλλά για κάθε επιπλέον οκτασέλιδο (ή μέρος αυτού) προσαυξάνεται κατά 0,30 €. Το τεύχος Α.Σ.Ε.Π. διατίθεται δωρεάν.

• Τρόποι αποστολής κειμένων προς δημοσίευση:

Α. Τα κείμενα προς δημοσίευση στο ΦΕΚ, από τις υπηρεσίες και τους φορείς του δημοσίου, αποστέλλονται ηλεκτρονικά στη διεύθυνση **webmaster.et@et.gr** με χρήση προηγμένης ψηφιακής υπογραφής και χρονοσήμανσης.

Β. Κατ' εξαίρεση, όσοι πολίτες δεν διαθέτουν προηγμένη ψηφιακή υπογραφή μπορούν είτε να αποστέλλουν ταχυδρομικά, είτε να καταθέτουν με εκπρόσωπό τους κείμενα προς δημοσίευση εκτυπωμένα σε χαρτί στο Τμήμα Παραλαβής και Καταχώρισης Δημοσιευμάτων.

- Πληροφορίες, σχετικά με την αποστολή/κατάθεση εγγράφων προς δημοσίευση, την ημερήσια κυκλοφορία των Φ.Ε.Κ., με την πώληση των τευχών και με τους ισχύοντες τιμοκαταλόγους για όλες τις υπηρεσίες μας, περιλαμβάνονται στον ιστότοπο (**www.et.gr**). Επίσης μέσω του ιστότοπου δίδονται πληροφορίες σχετικά με την πορεία δημοσίευσης των εγγράφων, με βάση τον Κωδικό Αριθμό Δημοσιεύματος (ΚΑΔ). Πρόκειται για τον αριθμό που εκδίδει το Εθνικό Τυπογραφείο για όλα τα κείμενα που πληρούν τις προϋποθέσεις δημοσίευσης.

2. ΕΚΤΥΠΩΤΙΚΕΣ - ΕΚΔΟΤΙΚΕΣ ΑΝΑΓΚΕΣ ΤΟΥ ΔΗΜΟΣΙΟΥ

Το Εθνικό Τυπογραφείο ανταποκρινόμενο σε αιτήματα υπηρεσιών και φορέων του δημοσίου αναλαμβάνει να σχεδιάσει και να εκτυπώσει έντυπα, φυλλάδια, βιβλία, αφίσες, μπλοκ, μηχανογραφικά έντυπα, φακέλους για κάθε χρήση, κ.ά.

Επίσης σχεδιάζει ψηφιακές εκδόσεις, λογότυπα και παράγει οπτικοακουστικό υλικό.

Ταχυδρομική Διεύθυνση: Καποδιστρίου 34, τ.κ. 10432, Αθήνα

Ιστότοπος: **www.et.gr**

ΤΗΛΕΦΩΝΙΚΟ ΚΕΝΤΡΟ: 210 5279000 - fax: 210 5279054

Πληροφορίες σχετικά με την λειτουργία του ιστότοπου: **helpdesk.et@et.gr**

ΕΞΥΠΗΡΕΤΗΣΗ ΚΟΙΝΟΥ

Πωλήσεις - Συνδρομές: (Ισόγειο, τηλ. 210 5279178 - 180)

Πληροφορίες: (Ισόγειο, Γρ. 3 και τηλεφ. κέντρο 210 5279000)

Παραλαβή Δημ. Ύλης: (Ισόγειο, τηλ. 210 5279167, 210 5279139)

Αποστολή ψηφιακά υπογεγραμμένων εγγράφων προς δημοσίευση στο ΦΕΚ: **webmaster.et@et.gr**

Ωράριο για το κοινό: Δευτέρα ως Παρασκευή: 8:00 - 13:30

Πληροφορίες για γενικό πρωτόκολλο και αλληλογραφία: **grammateia@et.gr**

Πείτε μας τη γνώμη σας,

για να βελτιώσουμε τις υπηρεσίες μας, συμπληρώνοντας την ειδική φόρμα στον ιστότοπό μας.

