



ΕΦΗΜΕΡΙΔΑ ΤΗΣ ΚΥΒΕΡΝΗΣΕΩΣ ΤΗΣ ΕΛΛΗΝΙΚΗΣ ΔΗΜΟΚΡΑΤΙΑΣ

2 Φεβρουαρίου 2023

ΤΕΥΧΟΣ ΤΕΤΑΡΤΟ

Αρ. Φύλλου 60

ΠΕΡΙΕΧΟΜΕΝΑ

ΑΠΟΦΑΣΕΙΣ

- 1 Κήρυξη ως αναδασωτέας έκτασης δασικού χαρακτήρα εμβαδού 3.386,00 τετραγωνικών μέτρων στη θέση «Άσπρα Λιθάρια», Τοπικής Κοινότητας Προδρόμου, Δημοτικής Ενότητας Αυλώνα, Δήμου Τριφυλίας, Νομού Μεσσηνίας.
- 2 Εν μέρει ανάκληση απόφασης αναδάσωσης για έκταση 10.964,58 τ.μ., λόγω: α) Μη υπαγωγής αυτής στις διατάξεις και τους περιορισμούς της δασικής νομοθεσίας και β) μη ακριβούς εντοπισμού, στη θέση «Μαντρέα», περιοχής Τοπικής Κοινότητας Καρβελίου, Δημοτικής Ενότητας Καλαμάτας, του Δήμου Καλαμάτας, Νομού Μεσσηνίας.

ΑΠΟΦΑΣΕΙΣ

Αριθμ. 455760 (1)

Κήρυξη ως αναδασωτέας έκτασης δασικού χαρακτήρα εμβαδού 3.386,00 τετραγωνικών μέτρων στη θέση «Άσπρα Λιθάρια», Τοπικής Κοινότητας Προδρόμου, Δημοτικής Ενότητας Αυλώνα, Δήμου Τριφυλίας, Νομού Μεσσηνίας.

Ο ΓΕΝΙΚΟΣ ΓΡΑΜΜΑΤΕΑΣ ΔΑΣΩΝ
ΤΟΥ ΥΠΟΥΡΓΕΙΟΥ ΠΕΡΙΒΑΛΛΟΝΤΟΣ
ΚΑΙ ΕΝΕΡΓΕΙΑΣ

Έχοντας υπόψη:

1. Την παρ. 1 του άρθρου 24 και την παρ. 3 του άρθρου 117 του Συντάγματος.
2. Το άρθρο 90 του π.δ. 63/2005 «Κωδικοποίηση νομοθεσίας για την Κυβέρνηση και τα Κυβερνητικά όργανα» (Α' 98).
3. Την από 13-8-2021 Πράξη Νομοθετικού Περιεχομένου «Έκτακτα μέτρα για την αποτελεσματική προστασία και την ταχεία αποκατάσταση του φυσικού περιβάλλοντος, την άμεση στήριξη των πληγέντων από τις πυρκαγιές του Ιουλίου/Αυγούστου 2021 και συναφείς διατάξεις (Α' 143), η οποία κυρώθηκε με το άρθρο 2 του ν. 4824/2021 (Α' 156).

4. Τα άρθρα 47 έως 55 του ν. 4915/2022 «Εθνικό Στρατηγικό Σχέδιο Καταπολέμησης της Διαφθοράς, ... και άλλες διατάξεις (Α' 63).

5. Την υπ' αρ. 160635/10-9-2021 διαπιστωτική πράξη Συντονιστή Α.Δ.Π.ΔΕ. και Ι. «Μεταφορά προσωπικού των Δασικών Υπηρεσιών της Αποκεντρωμένης Διοίκησης Πελοποννήσου, Δυτικής Ελλάδας και Ιονίου στο Υπουργείο Περιβάλλοντος και Ενέργειας» (Β' 4493), (ΑΔΑ: ΨΡΔΟ-ΟΡ1Φ-Ω9Υ).

6. Την υπό στοιχεία ΥΠΕΝ/ΔΔΥ/50878/3749/20-5-2022 εγκύκλιο διαταγή ΥΠΕΝ «Εγκύκλιες οδηγίες για τη λειτουργία των Περιφερειακών Δασικών Υπηρεσιών, χρήση λογοτύπου» (ΨΓΒΩ4653Π8-ΩΧ6).

7. Τη υπό στοιχεία ΥΠΕΝ/ΔΝΕΠ/83988/2740/25-8-2022 υπουργική απόφαση «Εξουσιοδότηση υπογραφής "Με εντολή Υπουργού" του Υπουργού Περιβάλλοντος και Ενέργειας, "Με εντολή Υφυπουργού" του Υφυπουργού Περιβάλλοντος και Ενέργειας και "Με εντολή Γενικού Γραμματέα Δασών" του Γενικού Γραμματέα Δασών του Υπουργείου Περιβάλλοντος και Ενέργειας, κατά λόγο αρμοδιότητας, στον Προϊστάμενο της Γενικής Διεύθυνσης Δασών και Δασικού Περιβάλλοντος της Γενικής Γραμματείας Δασών του Υ.Π.Ε.Ν., στους Προϊστάμενους των Επιθεωρήσεων Εφαρμογής Δασικής Πολιτικής και στους Προϊστάμενους των Διευθύνσεων, Δασαρχείων και Τμημάτων που υπάγονται σε αυτές» (Β' 4528).

8. Τις διατάξεις του ν. 3208/2003 (Α' 303).

9. Τις διατάξεις του ν. 998/1979 «Περί προστασίας των δασών κ.λπ.» (Α' 289) και ειδικότερα: α) Των παρ. 1 και 3 του άρθρου 41, β) της παρ. 1 του άρθρου 38 όπως αντικαταστάθηκε από την παρ. 1 του άρθρου 35 του ν. 4280/2014 (Α' 159) και από το άρθρο 32 του ν. 4342/2015 (Α' 143) και γ) την παρ. 3 του άρθρου 70, όπως αντικαταστάθηκε από την παρ. 15 του άρθρου 1 του ν. 3208/2003 (Α' 303).

10. Τις διαταγές του Υπουργείου Γεωργίας: α) 160417/1180/8-7-1980 και β) 182447/3049/24-9-1980.

11. Την υπ' αρ. 221525/4195/21-9-2011 διαταγή Υπ.Π.Ε.Κ.Α. (ΑΔΑ:4Α8Η0-ΙΔΩ).

12. Το υπ' αρ. 153373/441/22-2-2017 έγγραφο Υπ.Π.Ε.Ν. (ΑΔΑ:61ΤΗ4653Π8-Ω7Θ) «Περιοχές κηρυγμένων αναδασωτέων εκτάσεων στους αναρτημένους δασικούς χάρτες».

13. Την υπ' αρ. 72093/9-5-2022 πρόταση του Δασαρχείου Κυπαρισσίας περί κηρύξεως αναδασωτέας, της αναφερομένης στο θέμα έκτασης.

14. Το υπ' αρ. 74599/18-5-2022 έγγραφο.

15. Το υπ' αρ. 96685/16-6-2022 έγγραφο Διεύθυνσης Συντονισμού και Επιθεώρησης Δασών Πελοποννήσου, Δυτικής Ελλάδας και Ιονίου, αποφασίζουμε:

Κηρύσσουμε ως αναδασωτέα, με σκοπό την προστασία για την επαναδημιουργία της δασικής βλάστησης, αποτελούμενη από άτομα πεύκου, αριάς, πουρναριού, σχίνου, κουμαριάς και ρεικιού που καταστράφηκε από πυρκαγιά που εκδηλώθηκε την 11η-2-2022, την έκταση δασικού χαρακτήρα εμβαδού τριών χιλιάδων τριακοσίων ογδόντα έξι τετραγωνικών μέτρων (3.386,00 τ.μ.), που βρίσκεται στη θέση «Άσπρα Λιθάρια», Τοπικής Κοινότητας Προδρόμου, Δημοτικής Ενότητας Αυλώνα, Δήμου Τριφυλίας του Νομού Μεσσηνίας.

Η καείσα έκταση προσδιορίζεται από τα σημεία: 1,2,3,...,12,13,14,1 και έχει όρια:

Ανατολικά: Έκταση δασικού χαρακτήρα.

Δυτικά: Έκταση δασικού χαρακτήρα και ελαιώνα φεομ. ιδιοκτησίας Νικολάου Λεβεντάκη.

Βόρεια: Έκταση δασικού χαρακτήρα.

Νότια: Έκταση δασικού χαρακτήρα και ελαιώνα φεομ. ιδιοκτησίας Νικολάου Λεβεντάκη.

Όπως φαίνεται στο από 19-4-2022 συνημμένο τοπογραφικό διάγραμμα κλίμακας 1:1.000 που συντάχθηκε από την Δασοπύλο του Δασαρχείου Κυπαρισσίας Δήμητρα Αλεξανδροπούλου και εντοπίζεται στο απόσπασμα Φ.Χ. «Κυπαρισσία» κλίμακας 1:50.000 και αποτελεί αναπόσπαστο μέρος της απόφασης αυτής. Προβλέπεται φυσική αναγέννηση της δασικής βλάστησης που καταστράφηκε.

Άσκηση αίτησης ακύρωσης κατά αυτής κατατίθεται ενώπιον του (οικείου) Τριμελούς Εφετείου εντός εξήντα (60) ημερών από την επόμενη της δημοσίευσης ή της κοινοποίησης της.

Από την εφαρμογή των κανονιστικών διατάξεων της απόφασης αυτής δεν προκαλείται δαπάνη σε βάρος του κρατικού προϋπολογισμού σύμφωνα με το άρθρο 90 του π.δ. 63/2005 «Κωδικοποίηση νομοθεσίας για την Κυβέρνηση και τα κυβερνητικά όργανα» (Α' 98).

ΣΧΕΔΙΑΓΡΑΜΜΑ

Αναδασωτέο Δημόσιου Δάσους στη θέση "Άσπρα Λιθάρια" περιφερείας, Τοπικής Κοινότητας Προδρόμου, της Δημοτικής Ενότητας, Αιτώνου του Δήμου Τριφυλίας εμβαδού 3,386 στρεμμάτων λόγω πυρκαγιάς.

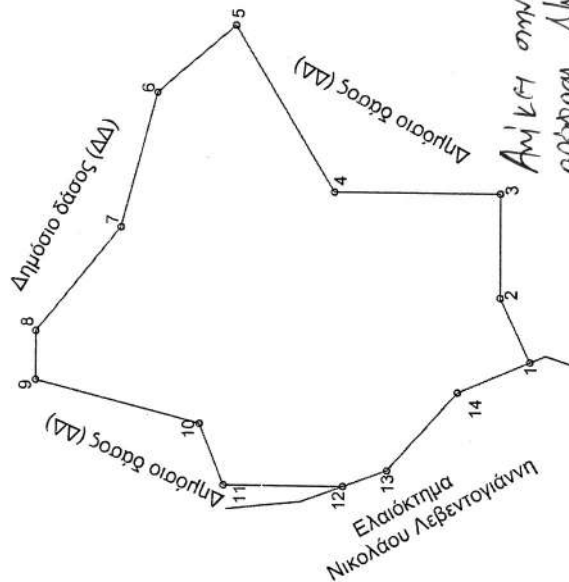


ΑΠΟΣΠΑΣΜΑ ΧΑΡΤΗ Γ.Υ.Σ.
Κλίμακας 1:50.000
Ετους εκδόσεως: 1977
ΦΥΛΛΟ ΧΑΡΤΗ: "ΚΥΠΑΡΙΣΣΙΑ"
← Ενδεικτική θέση αναδασωτέας


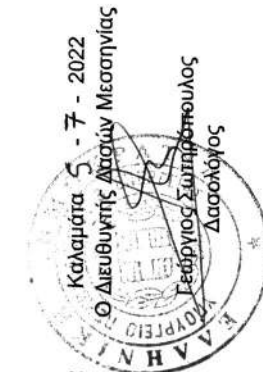


Κλίμακα: 1: 1000
Εκταση με στοιχεία(1,2,3,.....,13,14,1):
Αναδασωτέο Δημόσιο Δάσος, εμβαδού
3,386 στρεμ. λόγω πυρκαγιάς

ΠΙΝΑΚΑΣ ΣΥΝΤΕΤΑΓΜΕΝΩΝ		
1.	X=297942.49	Y=4138455.15
2.	X=297953.00	Y=4138460.00
3.	X=297970.00	Y=4138460.00
4.	X=297970.00	Y=4138487.00
5.	X=297997.00	Y=4138503.00
6.	X=297986.00	Y=4138516.00
7.	X=297964.00	Y=4138522.00
8.	X=297947.00	Y=4138536.00
9.	X=297939.00	Y=4138536.00
10.	X=297932.00	Y=4138509.00
11.	X=297922.00	Y=4138505.00
12.	X=297922.00	Y=4138485.49
13.	X=297924.61	Y=4138478.40
14.	X=297937.47	Y=4138466.94



Ανέκτη στην αριθμ. 455760/7-12-2022 απόφαση Αιτών Δασών Μεσογείας



Κυπαρισσία 19-4-2022
Η Συντάκτρια
Διμήτρα Αλεξανδροπούλου
Δασολόγος

ΕΘΝΙΚΟ ΤΥΠΟΓΡΑΦΕΙΟ
Για τεχνικούς λόγους στο σχεδιάγραμμα, από το ηλεκτρονικό αρχείο, έγινε μίκρυνση κατά ποσοστό **81%**

Η απόφαση αυτή να δημοσιευθεί στην Εφημερίδα της Κυβερνήσεως.

Πάτρα, 7 Δεκεμβρίου 2022

Με εντολή Γενικού Γραμματέα Δασών
Ο Προϊστάμενος της Επιθεώρησης Εφαρμογής
Δασικής Πολιτικής
ΝΙΚΗΤΑΣ ΜΑΖΗΣ

Αριθμ. 481394 (2)

Εν μέρει ανάκληση απόφασης αναδάσωσης για έκταση 10.964,58 τ.μ., λόγω: α) Μη υπαγωγής αυτής στις διατάξεις και τους περιορισμούς της δασικής νομοθεσίας και β) μη ακριβούς εντοπισμού, στη θέση «Μαντρέα», περιοχής Τοπικής Κοινότητας Καρβελίου, Δημοτικής Ενότητας Καλαμάτας, του Δήμου Καλαμάτας, Νομού Μεσσηνίας.

Ο ΓΕΝΙΚΟΣ ΓΡΑΜΜΑΤΕΑΣ ΔΑΣΩΝ
ΤΟΥ ΥΠΟΥΡΓΕΙΟΥ ΠΕΡΙΒΑΛΛΟΝΤΟΣ
ΚΑΙ ΕΝΕΡΓΕΙΑΣ

Έχοντας υπόψη:

1. Την παρ. 1 του άρθρου 24 και την παρ. 3 του άρθρου 117 του Συντάγματος.
2. Το άρθρο 90 του π.δ. 63/2005 «Κωδικοποίηση νομοθεσίας για την Κυβέρνηση και τα Κυβερνητικά όργανα» (Α' 98).
3. Την παρ. 3 του άρθρου 44 του ν. 998/1979, όπως αυτές αντικαταστάθηκαν με την παρ. 2 του άρθρου 35 του ν. 4280/2014.
4. Την παρ. 4 του άρθρου 44 του ν. 998/1979, όπως έχει προστεθεί με το άρθρο 36 του ν. 3698/2008 και αντικαταστάθηκε με την παρ. 3 του άρθρου 35 του ν. 4280/2014 «Περιβαλλοντική αναβάθμιση και ιδιωτική πολεοδομηση - Βιώσιμη ανάπτυξη οικισμών Ρυθμίσεις δασικής νομοθεσίας και άλλες διατάξεις» (Α' 159).
5. Τον ν. 3861/2010 «Ενίσχυση της διαφάνειας με την υποχρεωτική ανάρτηση νόμων και πράξεων των κυβερνητικών, διοικητικών και αυτοδιοικητικών οργάνων στο διαδίκτυο «Πρόγραμμα Διαύγεια» και άλλες διατάξεις (Α' 112).
6. Την από 13-8-2021 Πράξη Νομοθετικού Περιεχομένου «Εκτακτα μέτρα για την αποτελεσματική προστασία και την ταχεία αποκατάσταση του φυσικού περιβάλλοντος, την άμεση στήριξη των πληγέντων από τις πυρκαγιές του Ιουλίου/Αυγούστου 2021 και συναφείς διατάξεις (Α' 143), η οποία κυρώθηκε με το άρθρο 2 του ν. 4824/2021 (Α' 156).
7. Τις διατάξεις των άρθρων 47 έως 55 του ν. 4915/2022 «Εθνικό Στρατηγικό Σχέδιο Καταπολέμησης της Διαφθοράς, διατάξεις για θέματα ανθρώπινου δυναμικού και Οργανισμών Τοπικής Αυτοδιοίκησης, νομοθετικό πλαίσιο εκπαίδευσης των σπουδαστών/σπουδαστριών της Εθνικής Σχολής Δημόσιας Διοίκησης και Αυτοδιοίκησης για την ένταξη στον κλάδο Π.Ε. Επιτελικών Στελεχών, διατάξεις για την ολοκλήρωση της μεταφοράς των δασικών

υπηρεσιών στο Υπουργείο Περιβάλλοντος και Ενέργειας, διατάξεις για την εφαρμογή του Εθνικού Σχεδίου Ανάκαμψης και Ανθεκτικότητας "Ελλάδα 2.0", Εθνική Σύμβαση Ομογενών και άλλες επείγουσες διατάξεις» (Α' 63).

8. Την υπ' αρ. 160635/10-9-2021 διαπιστωτική πράξη Συντονιστή Α.Δ.Π.Δ.Ε. και Ι. «Μεταφορά προσωπικού των Δασικών Υπηρεσιών της Αποκεντρωμένης Διοίκησης Πελοποννήσου, Δυτικής Ελλάδας και Ιονίου στο Υπουργείο Περιβάλλοντος και Ενέργειας» (Β' 4493), (ΑΔΑ: ΨΡΔΟ-ΟΡ1Φ-Ω9Υ).

9. Τη υπό στοιχεία ΥΠΕΝ/ΔΝΕΠ/83988/2740/25-8-2022 υπουργική απόφαση «Εξουσιοδότηση υπογραφής "Με εντολή Υπουργού" του Υπουργού Περιβάλλοντος και Ενέργειας, "Με εντολή Υφυπουργού" του Υφυπουργού Περιβάλλοντος και Ενέργειας και "Με εντολή Γενικού Γραμματέα Δασών" του Γενικού Γραμματέα Δασών του Υπουργείου Περιβάλλοντος και Ενέργειας, κατά λόγο αρμοδιότητας, στον Προϊστάμενο της Γενικής Διεύθυνσης Δασών και Δασικού Περιβάλλοντος της Γενικής Γραμματείας Δασών του Υ.Π.Ε.Ν., στους Προϊστάμενους των Επιθεωρήσεων Εφαρμογής Δασικής Πολιτικής και στους Προϊστάμενους των Διευθύνσεων, Δασαρχείων και Τμημάτων που υπάγονται σε αυτές» (Β' 4528).

10. Την υπό στοιχεία ΥΠΕΝ/ΔΔΥ/50878/3749/20-5-2022 εγκύκλιο διαταγή ΥΠΕΝ «Εγκύκλιες οδηγίες για τη λειτουργία των Περιφερειακών Δασικών Υπηρεσιών, χρήση λογοτύπου» (ΨΓΒΩ4653Π8-ΩΧ6).

11. Τον ν. 3208/2003 (Α' 30).

12. Τις διαταγές του Υπουργείου Γεωργίας υπ' αρ.: α) 160417/1180/8-7-1980, β) 182447/3049/24-9-1980, γ) 168692/3318/5-10-1981, δ) 85144/1468/9-9-1992, ε) 60284/365/26-1-1994, στ) οικ. 105204/2793/31-7-2002, ζ) την υπ' αρ. 158/1978 γνωμοδότηση του Νομικού Συμβουλίου του Κράτους.

13. Την υπ' αρ. 117080/6353/13-11-2014 εγκύκλιο διαταγή της Γενικής Διεύθυνσης Ανάπτυξης και Προστασίας Δασών και Αγροπεριβάλλοντος του Υ.Π.Ε.Κ.Α. «Περί της διαδικασίας άρσης ή ανάκλησης αποφάσεων αναδάσωσης».

14. Την υπ' αρ. 124581/2774/26.5.2015 Διαταγή Υ.Π.Α.Π.Ε.Ν. «Περί της διαδικασίας άρσης ή ανάκλησης αποφάσεων αναδάσωσης - Διευκρινίσεις».

15. Το υπ' αρ. 153373/441/22-2-2017 έγγραφο Υπ.Π.Ε.Ν. (ΑΔΑ:61ΤΗ4653Π8-Ω7Θ) «Περιοχές κηρυγμένων αναδασωτέων εκτάσεων στους αναρτημένους δασικούς χάρτες».

16. Την υπ' αρ. 5002/20-11-2007 απόφαση Γενικού Γραμματέα Περιφέρειας Πελοποννήσου με την οποία κηρύχθηκε αναδασωτέα έκταση 72.076,00 στρεμμάτων στην θέση «Μαύρα Λιθάρια, Πετρόστρουγκες, Κορφοβούνι, κ.λ.π.» περιοχής Δημοτικών διαμερισμάτων Αλαγονίας, Πηγών, Αρτεμισίας, Λαδά, Καρβελίου, Ελαιοχωρίου, Καλαμάτας, Πηγαδίων, Αλτομυρών, Κέντρου, Δήμων Καλαμάτας, και Αβίας, Νομού Μεσσηνίας (Δ' 649).

17. Την από 31-5-2021 αίτηση της Βασιλικής Βούτση κατοίκου Καλαμάτας για την άρση της ανωτέρω απόφασης αναδάσωσης από έκταση 6.791,39 τ.μ. στη θέση «Μαντρέα» περιοχής Τοπικής Κοινότητας Καρβελίου, Δημοτικής Ενότητας Καλαμάτας, του Δήμου Καλαμάτας.

18. Την ΔΥ/13-5-2022 αναφορά της Δασολόγου Άννας Στριμπάκου, στην οποία προτείνει την άρση από έκταση συνολικού εμβαδού 10.964,58 τ.μ. για τους διαλαμβανόμενους σε αυτή λόγους. Στην ανωτέρω έκταση συμπεριλαμβάνεται και η έκταση των 6.791,39 τ.μ. Σήμερα η έκταση στο σύνολό της είναι βαθμιδωμένος ελαιώνας, ενώ εντός αυτής διακρίνονται και άλλα στοιχεία ανθρωπογενούς δραστηριότητας (μαντρότοιχοι, ερείπιο οικίας). Για την έκταση των 10.964,58 τ.μ. δεν ισχύει Πρωτόκολλο Διοικητικής Αποβολής, ούτε προέρχεται από παραχώρηση.

19. Την υπ' αρ. 77517/16-5-2022 θετική εισήγηση του Δασαρχείου Καλαμάτας.

20. Το γεγονός ότι στο σώμα της απόφασης αναδάσωσης αναφέρεται ότι: «...στα περιγράμματα των τμημάτων εμπεριέχονται και εκτάσεις εμβαδού 16.000 στρεμμάτων άλλης μορφής και χρήσης (γεωργικές εκτάσεις, δρόμοι, Ι. Μονές κ.λπ.)».

21. Το γεγονός ότι στον αναρτημένο δασικό χάρτη Ν. Μεσσηνίας [υπ' αρ. 27116/12-2-2021 απόφαση Διεύθυνσης Δασών Μεσσηνίας (ΑΔΑ:6Ε2ΑΟΡ1Φ-41Μ)] η έκταση των 10.964,58 τ.μ. φέρει τα εξής χαρακτηριστικά φυτοκάλυψης «Α.Α./Α.Ν.» και ως εκ τούτου δεν έχει κυρωθεί.

22. Το υπ' αρ. 78863/20-5-2022 έγγραφο.

23. Το υπ' αρ. 97299/17-6-2022 έγγραφο Διεύθυνσης Συντονισμού και Επιθεώρησης Δασών Πελοποννήσου, Δυτικής Ελλάδας και Ιονίου.

24. Την σύμφωνη γνώμη της Διεύθυνσης Δασών Μεσσηνίας, αποφασίζουμε:

Ανακαλούμε μερικώς, σύμφωνα με τις διατάξεις της παρ. 4 του άρθρου 44 του ν. 998/1979, όπως έχει προστεθεί με το άρθρο 36 του ν. 3698/2008 και αντικαταστάθηκε με το άρθρο 35 παρ. 3 του ν. 4280/2014, την υπ' αρ. 5002/20-11-2007 απόφαση Γ.Γ.Π.Π. (Δ' 649) ως

προς την έκταση εμβαδού 10.964,58 τ.μ. (δέκα χιλιάδων εννιάκοσίων εξήντα τεσσάρων τετραγωνικών μέτρων και πενήντα οκτώ εκατοστών τετραγωνικού μέτρου), στη θέση «Μαντρέα», περιοχής Τοπικής Κοινότητας Καρβελίου, Δημοτικής Ενότητας Καλαμάτας, του Δήμου Καλαμάτας, Νομού Μεσσηνίας η οποία περιγράφεται με στοιχεία 1,2,3,...,10,11,12,1 και απεικονίζεται στο από 13-5-2022 τοπογραφικό διάγραμμα με κλίμακα 1:1.500 που συνέταξε η δασολόγος του Δασαρχείου Καλαμάτας Άννα Στριμπάκου και το οποίο συνοδεύει της απόφασής μας, επειδή: α) Η εν λόγω έκταση είχε ανέκαθεν αγροτική μορφή πριν και μετά την εκδήλωση της πυρκαγιάς το έτος 2007 και ως εκ τούτου δε υπάγεται στις διατάξεις και τους περιορισμούς της δασικής νομοθεσίας και β) δεν εντοπίζεται και δεν περιγράφεται με ακρίβεια στο συνημμένο στην ανωτέρω απόφαση, τοπογραφικό διάγραμμα.

Έχει όρια:

Ανατολικά: Αναδασωτέα λόγω πυρκαγιάς έκταση (αριθμ. 5002/20-11-2007 απόφαση Γ.Γ.Π.Π.).

Δυτικά: Αναδασωτέα λόγω πυρκαγιάς έκταση (αριθμ. 5002/20-11-2007 απόφαση Γ.Γ.Π.Π.).

Βόρεια: Αναδασωτέα λόγω πυρκαγιάς έκταση (αριθμ. 5002/20-11-2007 απόφαση Γ.Γ.Π.Π.).

Νότια: Αναδασωτέα λόγω πυρκαγιάς έκταση (αριθμ. 5002/20-11-2007 απόφαση Γ.Γ.Π.Π.).

Από την εφαρμογή των κανονιστικών διατάξεων της απόφασης αυτής δεν προκαλείται δαπάνη εις βάρος του κρατικού προϋπολογισμού σύμφωνα με το άρθρο 90 του π.δ. 63/2005 «Κωδικοποίηση νομοθεσίας για την Κυβέρνηση και τα Κυβερνητικά όργανα» (Α' 98).

Για την υπόλοιπη έκταση παραμένει σε ισχύ η αριθμ. 5002/20-11-2007 απόφαση Γενικού Γραμματέα Περιφέρειας Πελοποννήσου.

ΤΟΠΟΓΡΑΦΙΚΟ ΔΙΑΓΡΑΜΜΑ ΕΚΤΑΣΗΣ ΕΜΒΑΔΟΥ 10.964,58 τ.μ. ΣΤΗ ΘΕΣΗ "ΜΑΝΤΡΕΑ" Τ.Κ. ΚΑΡΒΕΛΙΟΥ ΔΗΜΟΥ ΚΑΛΑΜΑΤΑΣ Ν. ΜΕΣΣΗΝΙΑΣ ΓΙΑ ΤΗΝ ΟΠΟΙΑ ΠΡΟΤΕΙΝΕΤΑΙ Η ΜΕΡΙΚΗ ΑΝΑΚΛΗΣΗ ΤΗΣ ΑΡ. 5002/20-11-2007 ΑΠΟΦΑΣΗΣ ΑΝΑΔΑΣΤΕΑΣ ΤΟΥ Γ.Γ. ΠΕΡ. ΠΕΛΙΣΟΥ (ΦΕΚ Δ', 649/6-12-2007)

Ε:1-2-3...-12-1=10.964,58 τ.μ.

Κλίμακα 1:1.500

Α/Α	Χ	Υ	Α/Α	Χ	Υ
1	341604,14	4103851,99	7	341602,04	4103735,49
2	341571,63	4103829,61	8	341649,40	4103752,69
3	341538,91	4103811,43	9	341687,59	4103771,67
4	341528,22	4103784,45	10	341683,01	4103793,69
5	341532,72	4103761,95	11	341760,04	4103812,75
6	341554,15	4103734,17	12	341635,38	4103795,55

ΤΟΠΟΓΡΑΦΙΚΟ ΔΙΑΓΡΑΜΜΑ ΕΚΤΑΣΗΣ ΕΜΒΑΔΟΥ 10.964,58 τ.μ. ΣΤΗ ΘΕΣΗ "ΜΑΝΤΡΕΑ" Τ.Κ. ΚΑΡΒΕΛΙΟΥ ΔΗΜΟΥ ΚΑΛΑΜΑΤΑΣ Ν. ΜΕΣΣΗΝΙΑΣ ΓΙΑ ΤΗΝ ΟΠΟΙΑ ΠΡΟΤΕΙΝΕΤΑΙ Η ΜΕΡΙΚΗ ΑΝΑΚΛΗΣΗ ΤΗΣ ΑΡ. 5002/20-11-2007 ΑΠΟΦΑΣΗΣ ΑΝΑΔΑΣΤΕΑΣ ΤΟΥ Γ.Γ. ΠΕΡ. ΠΕΛΙΣΟΥ (ΦΕΚ Δ', 649/6-12-2007)

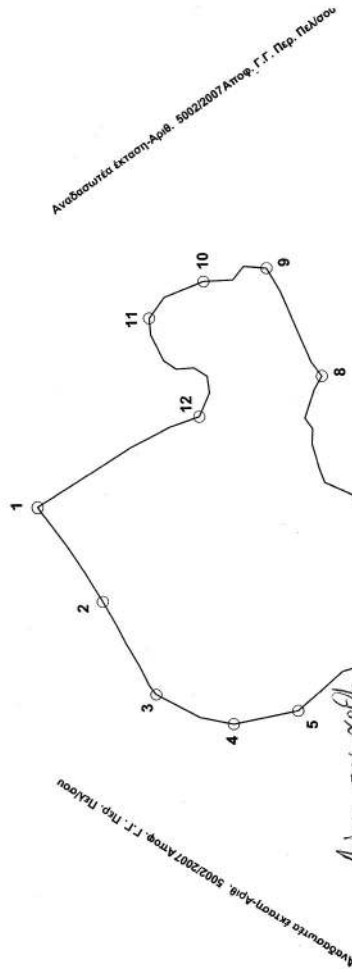
Ε:1-2-3...-12-1=10.964,58 τ.μ.

Κλίμακα 1:1.500

Αναδοχικός Έκταση-Αριθ. 5002/2007 Αποφ. Γ.Γ. Περ. Πελλίου

Αναδοχικός Έκταση-Αριθ. 5002/2007 Αποφ. Γ.Γ. Περ. Πελλίου

Αναδοχικός Έκταση-Αριθ. 5002/2007 Αποφ. Γ.Γ. Περ. Πελλίου



ΠΙΝΑΚΑΣ ΣΥΝΤΕΤΑΓΜΕΝΩΝ ΕΝΔΕΚΤΙΚΩΝ ΚΟΡΥΦΩΝ

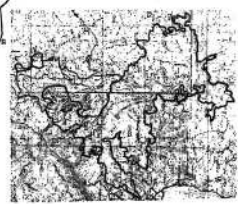
Α/Α	X	Y	Α/Α	X	Y
1	341604,14	4103851,99	7	341602,04	4103735,49
2	341571,63	4103829,61	8	341649,40	4103752,69
3	341538,91	4103811,43	9	341687,59	4103771,67
4	341528,22	4103784,45	10	341683,01	4103793,69
5	341532,72	4103761,95	11	341760,04	4103812,75
6	341554,15	4103734,17	12	341635,38	4103795,55

ΚΑΛΑΜΑΤΑΣ 5-2022
 Η ΣΥΓΓΡΑΦΤΡΙΑ
 ΑΝΔΡΕΑΣ ΓΕΩΡΓΙΟΥ
 ΔΑΣΟΛΟΓΟΣ

ΚΑΛΑΜΑΤΑΣ 7-2022
 ΚΑΛΑΜΑΤΑΣ
 ΟΔΗΓΟΣ
 ΚΑΛΑΜΑΤΑΣ
 ΔΑΣΟΛΟΓΟΣ

ΕΘΝΙΚΟ ΤΥΠΟΓΡΑΦΕΙΟ
 Για τεχνικούς λόγους στο σχεδιάγραμμα, από το ηλεκτρονικό αρχείο, έγινε σμίκρυνση κατά ποσοστό 57%

ΟΠΩΣ ΕΚΤΑΣΗΣ ΓΙΑ ΤΗΝ ΟΠΟΙΑ ΠΡΟΤΕΙΝΕΤΑΙ Η ΜΕΡΙΚΗ ΑΝΑΚΛΗΣΗ ΤΗΣ ΑΠΟΦΑΣΕΩΣ



ΚΑΛΑΜΑΤΑΣ 10-2022
 ΚΑΛΑΜΑΤΑΣ
 ΔΑΣΟΛΟΓΟΣ

ΚΑΛΑΜΑΤΑΣ 16-5-2022
 ΚΑΛΑΜΑΤΑΣ
 ΔΑΣΟΛΟΓΟΣ

Η απόφαση αυτή να δημοσιευθεί στην Εφημερίδα της Κυβερνήσεως.

Πάτρα, 21 Δεκεμβρίου 2022

Με εντολή Γενικού Γραμματέα Δασών
Ο Προϊστάμενος της Επιθεώρησης Εφαρμογής
Δασικής Πολιτικής

ΝΙΚΗΤΑΣ ΜΑΖΗΣ



ΕΘΝΙΚΟ ΤΥΠΟΓΡΑΦΕΙΟ

Το Εθνικό Τυπογραφείο αποτελεί δημόσια υπηρεσία υπαγόμενη στην Προεδρία της Κυβέρνησης και έχει την ευθύνη τόσο για τη σύνταξη, διαχείριση, εκτύπωση και κυκλοφορία των Φύλλων της Εφημερίδας της Κυβερνήσεως (ΦΕΚ), όσο και για την κάλυψη των εκτυπωτικών - εκδοτικών αναγκών του δημοσίου και του ευρύτερου δημόσιου τομέα (ν. 3469/2006/Α' 131 και π.δ. 29/2018/Α' 58).

1. ΦΥΛΛΟ ΤΗΣ ΕΦΗΜΕΡΙΔΑΣ ΤΗΣ ΚΥΒΕΡΝΗΣΕΩΣ (ΦΕΚ)

- Τα **ΦΕΚ σε ηλεκτρονική μορφή** διατίθενται δωρεάν στο **www.et.gr**, την επίσημη ιστοσελίδα του Εθνικού Τυπογραφείου. Όσα ΦΕΚ δεν έχουν ψηφιοποιηθεί και καταχωριστεί στην ανωτέρω ιστοσελίδα, ψηφιοποιούνται και αποστέλλονται επίσης δωρεάν με την υποβολή αίτησης, για την οποία αρκεί η συμπλήρωση των αναγκαίων στοιχείων σε ειδική φόρμα στον ιστότοπο **www.et.gr**.

- Τα **ΦΕΚ σε έντυπη μορφή** διατίθενται σε μεμονωμένα φύλλα είτε απευθείας από το Τμήμα Πωλήσεων και Συνδρομητών, είτε ταχυδρομικά με την αποστολή αιτήματος παραγγελίας μέσω των ΚΕΠ, είτε με ετήσια συνδρομή μέσω του Τμήματος Πωλήσεων και Συνδρομητών. Το κόστος ενός ασπρόμαυρου ΦΕΚ από 1 έως 16 σελίδες είναι 1,00 €, αλλά για κάθε επιπλέον οκτασέλιδο (ή μέρος αυτού) προσαυξάνεται κατά 0,20 €. Το κόστος ενός έγχρωμου ΦΕΚ από 1 έως 16 σελίδες είναι 1,50 €, αλλά για κάθε επιπλέον οκτασέλιδο (ή μέρος αυτού) προσαυξάνεται κατά 0,30 €. Το τεύχος Α.Σ.Ε.Π. διατίθεται δωρεάν.

• Τρόποι αποστολής κειμένων προς δημοσίευση:

Α. Τα κείμενα προς δημοσίευση στο ΦΕΚ, από τις υπηρεσίες και τους φορείς του δημοσίου, αποστέλλονται ηλεκτρονικά στη διεύθυνση **webmaster.et@et.gr** με χρήση προηγμένης ψηφιακής υπογραφής και χρονοσήμανσης.

Β. Κατ' εξαίρεση, όσοι πολίτες δεν διαθέτουν προηγμένη ψηφιακή υπογραφή μπορούν είτε να αποστέλλουν ταχυδρομικά, είτε να καταθέτουν με εκπρόσωπό τους κείμενα προς δημοσίευση εκτυπωμένα σε χαρτί στο Τμήμα Παραλαβής και Καταχώρισης Δημοσιευμάτων.

- Πληροφορίες, σχετικά με την αποστολή/κατάθεση εγγράφων προς δημοσίευση, την ημερήσια κυκλοφορία των Φ.Ε.Κ., με την πώληση των τευχών και με τους ισχύοντες τιμοκαταλόγους για όλες τις υπηρεσίες μας, περιλαμβάνονται στον ιστότοπο (**www.et.gr**). Επίσης μέσω του ιστότοπου δίδονται πληροφορίες σχετικά με την πορεία δημοσίευσης των εγγράφων, με βάση τον Κωδικό Αριθμό Δημοσιεύματος (ΚΑΔ). Πρόκειται για τον αριθμό που εκδίδει το Εθνικό Τυπογραφείο για όλα τα κείμενα που πληρούν τις προϋποθέσεις δημοσίευσης.

2. ΕΚΤΥΠΩΤΙΚΕΣ - ΕΚΔΟΤΙΚΕΣ ΑΝΑΓΚΕΣ ΤΟΥ ΔΗΜΟΣΙΟΥ

Το Εθνικό Τυπογραφείο ανταποκρινόμενο σε αιτήματα υπηρεσιών και φορέων του δημοσίου αναλαμβάνει να σχεδιάσει και να εκτυπώσει έντυπα, φυλλάδια, βιβλία, αφίσες, μπλοκ, μηχανογραφικά έντυπα, φακέλους για κάθε χρήση, κ.ά.

Επίσης σχεδιάζει ψηφιακές εκδόσεις, λογότυπα και παράγει οπτικοακουστικό υλικό.

Ταχυδρομική Διεύθυνση: Καποδιστρίου 34, τ.κ. 10432, Αθήνα

Ιστότοπος: **www.et.gr**

ΤΗΛΕΦΩΝΙΚΟ ΚΕΝΤΡΟ: 210 5279000 - fax: 210 5279054

Πληροφορίες σχετικά με την λειτουργία του ιστότοπου: **helpdesk.et@et.gr**

ΕΞΥΠΗΡΕΤΗΣΗ ΚΟΙΝΟΥ

Πωλήσεις - Συνδρομές: (Ισόγειο, τηλ. 210 5279178 - 180)

Πληροφορίες: (Ισόγειο, Γρ. 3 και τηλεφ. κέντρο 210 5279000)

Παραλαβή Δημ. Ύλης: (Ισόγειο, τηλ. 210 5279167, 210 5279139)

Αποστολή ψηφιακά υπογεγραμμένων εγγράφων προς δημοσίευση στο ΦΕΚ: **webmaster.et@et.gr**

Πληροφορίες για γενικό πρωτόκολλο και αλληλογραφία: **grammateia@et.gr**

Ωράριο για το κοινό: Δευτέρα ως Παρασκευή: 8:00 - 13:30

Πείτε μας τη γνώμη σας,

για να βελτιώσουμε τις υπηρεσίες μας, συμπληρώνοντας την ειδική φόρμα στον ιστότοπό μας.

