



# ΕΦΗΜΕΡΙΔΑ ΤΗΣ ΚΥΒΕΡΝΗΣΕΩΣ ΤΗΣ ΕΛΛΗΝΙΚΗΣ ΔΗΜΟΚΡΑΤΙΑΣ

26 Ιανουαρίου 2023

ΤΕΥΧΟΣ ΤΕΤΑΡΤΟ

Αρ. Φύλλου 34

## ΠΕΡΙΕΧΟΜΕΝΑ

### ΑΠΟΦΑΣΕΙΣ

1. Εν μέρει ανάκληση της υπ' αρ. 1906/18-10-1978 απόφασης αναδάσωσης Νομ. Μεσσηνίας (Δ' 9/1979) για έκταση 1.303,15 τ.μ., λόγω πλάνης, στη θέση «Μπρουμουτιά», περιοχής Τοπικής Κοινότητας Λαχανάδας, Δημοτικής Ενότητας Μεθώνης, του Δήμου Πύλου - Νέστορος, Νομού Μεσσηνίας.
2. Κήρυξη ως αναδασωτέας έκτασης εμβαδού 2,61 στρεμ. στη θέση «Χούνη» Κοινότητας Γουλεμίου Δήμου Λοκρών Π.Ε. Φθιώτιδας.

### ΑΠΟΦΑΣΕΙΣ

Αριθμ. 484042

(1)

**Εν μέρει ανάκληση της υπ' αρ. 1906/18-10-1978 απόφασης αναδάσωσης Νομ. Μεσσηνίας (Δ' 9/1979) για έκταση 1.303,15 τ.μ., λόγω πλάνης, στη θέση «Μπρουμουτιά», περιοχής Τοπικής Κοινότητας Λαχανάδας, Δημοτικής Ενότητας Μεθώνης, του Δήμου Πύλου - Νέστορος, Νομού Μεσσηνίας.**

Ο ΓΕΝΙΚΟΣ ΓΡΑΜΜΑΤΕΑΣ ΔΑΣΩΝ  
ΤΟΥ ΥΠΟΥΡΓΕΙΟΥ ΠΕΡΙΒΑΛΛΟΝΤΟΣ  
ΚΑΙ ΕΝΕΡΓΕΙΑΣ

Έχοντας υπόψη:

1. Την παρ. 1 του άρθρου 24 και την παρ. 3 του άρθρου 117 του Συντάγματος.
2. Το άρθρο 90 του Κώδικα νομοθεσίας για την Κυβέρνηση και τα κυβερνητικά όργανα (π.δ. 63/2005, Α' 98), σε συνδυασμό με την παρ. 22 του άρθρου 119 του ν. 4622/2019 (Α' 133).
3. Την παρ. 3 του άρθρου 44 ν. 998/1979, όπως αντικαταστάθηκε με την παρ. 2 του άρθρου 35 του ν. 4280/2014.
4. Την παρ. 4 του άρθρου 44 του ν. 998/1979 (Α' 289), όπως έχει προστεθεί με το άρθρο 36 του ν. 3698/2008 και αντικαταστάθηκε με το άρθρο 35 παρ. 3 του ν. 4280/2014 «Περιβαλλοντική αναβάθμιση και ιδιωτική πολεοδόμηση - Βιώσιμη ανάπτυξη οικισμών - Ρυθμίσεις δασικής νομοθεσίας και άλλες διατάξεις».

5. Τον ν. 3861/2010 «Ενίσχυση της διαφάνειας με την υποχρεωτική ανάρτηση νόμων και πράξεων των κυβερνητικών, διοικητικών και αυτοδιοικητικών οργάνων στο διαδίκτυο "Πρόγραμμα Διαύγεια" και άλλες διατάξεις» (Α' 112).

6. Την από 13-8-2021 Π.Ν.Π. «Έκτακτα μέτρα για την αποτελεσματική προστασία και την ταχεία αποκατάσταση του φυσικού περιβάλλοντος, την άμεση στήριξη των πληγέντων από τις πυρκαγιές του Ιουλίου/Αυγούστου 2021 και συναφείς διατάξεις (Α' 143), η οποία κυρώθηκε με το άρθρο 2 του ν. 4824/2021 «Κύρωση: α) της από 5.8.2021 Πράξης Νομοθετικού Περιεχομένου "Έκτακτα μέτρα για την αντιμετώπιση του κινδύνου πυρκαγιών" (Α' 138) και β) της από 13.8.2021 Πράξης Νομοθετικού Περιεχομένου "Έκτακτα μέτρα για την αποτελεσματική προστασία και την ταχεία αποκατάσταση του φυσικού περιβάλλοντος, την άμεση στήριξη των πληγέντων από τις πυρκαγιές του Ιουλίου/Αυγούστου 2021 και συναφείς διατάξεις" (Α' 143) και άλλες διατάξεις» (Α' 156) και ιδίως το άρθρο 3 αυτής.

7. Το Β' Μέρος «Διατάξεις για την ολοκλήρωση της μεταφοράς των δασικών υπηρεσιών στο Υπουργείο Περιβάλλοντος και Ενέργειας» του ν. 4915/2022 (Α' 63).

8. Την υπό στοιχεία ΥΠΕΝ/ΔΔΥ/48478/3594/16-5-2022 κοινή υπουργική απόφαση «Καθορισμός των διοικητικών λεπτομερειών μεταφοράς των δασικών υπηρεσιών, του αντίστοιχου προσωπικού και λοιπών θεμάτων της παρ. 5 του άρθρου τρίτου της από 13.8.2021 Πράξης νομοθετικού Περιεχομένου (Α' 143) η οποία κυρώθηκε με το άρθρο 2 του ν. 4824/2021 (Α' 156)» (Β' 2415).

9. Το π.δ. 132/2017 «Οργανισμός Υπουργείου Περιβάλλοντος και Ενέργειας (Υ.Π.ΕΝ)» (Α' 160), όπως τροποποιήθηκε και ισχύει με το π.δ. 29/2022 (Α' 77).

10. Το άρθρο 1 του π.δ. 6/2022 «Σύσταση και μετονομασία Γενικών Γραμματειών, σύσταση Ειδικής Γραμματείας, μεταφορά υπηρεσιών και αρμοδιοτήτων» (Α' 17) με το οποίο συστάθηκε Γενική Γραμματεία Δασών.

11. Τα άρθρα 47 έως 55 του ν. 4915/2022 (Α' 63).

12. Την υπ' αρ. 160635/10-9-2021 διαπιστωτική πράξη Συντονιστή Α.Δ.Π.Δ.Ε. και Ι. «Μεταφορά προσωπικού των Δασικών Υπηρεσιών της Αποκεντρωμένης Διοίκησης Πελοποννήσου, Δυτικής Ελλάδας και Ιονίου στο Υπουργείο Περιβάλλοντος και Ενέργειας» (Β' 4493), (ΑΔΑ:ΨΡΔΟΟΡ1Φ-Ω9Υ).

13. Την υπό στοιχεία ΥΠΕΝ/ΔΔΥ/50878/3749/20-5-2022 εγκύκλιο διαταγή ΥΠΕΝ «Εγκύκλιες οδηγίες για τη λειτουργία των Περιφερειακών Δασικών Υπηρεσιών, χρήση λογοτύπου» (ΨΓΒΩ4653Π8-ΩΧ6).

14. Την υπό στοιχεία οικ. ΥΠΕΝ/ΥΠΡΓ/11835/1139/08.02.2022 κοινή απόφαση του Πρωθυπουργού και του Υπουργού Περιβάλλοντος και Ενέργειας «Διορισμός Γενικού Γραμματέα Δασών του Υπουργείου Περιβάλλοντος και Ενέργειας» (ΥΟΔΔ 76).

15. Την υπό στοιχεία ΥΠΕΝ/ΔΔΥ/62511/4542/17-06-2022 (Β' 3145) διαπιστωτική πράξη κατάταξης και τοποθέτησης του προσωπικού των Περιφερειακών Δασικών Υπηρεσιών του Υπουργείου Περιβάλλοντος και Ενέργειας.

16. Τον ν. 3208/2003 (Α' 303).

17. Τις διαταγές του Υπουργείου Γεωργίας υπ' αρ.: α) 160417/1180/8-7-1980, β) 182447/3049/24-9-1980, γ) 168692/3318/5-10-1981, δ) 85144/1468/9-9-1992 ε) 60284/365/26-1-1994, στ) οικ. 105204/2793/31-7-2002, ζ) την υπ' αρ. 158/1978 γνωμοδότηση του Νομικού Συμβουλίου του Κράτους

18. Την υπ' αρ. 117080/6353/13-11-2014 εγκύκλιο διαταγή της Γενικής Διεύθυνσης Ανάπτυξης και Προστασίας Δασών και Αγροπεριβάλλοντος του Υ.Π.Ε.Κ.Α. «Περί της διαδικασίας άρσης ή ανάκλησης αποφάσεων αναδάσωσης».

19. Την υπ' αρ. 124581/2774/26.5.2015 Δ/γή Υ.Π.Α.Π.ΕΝ. «Περί της διαδικασίας άρσης ή ανάκλησης αποφάσεων αναδάσωσης - Διευκρινήσεις».

20. Το υπ' αρ. 153373/441/22-2-2017 έγγραφο Υπ.Π.ΕΝ. «Περιοχές κηρυγμένων αναδασωτέων εκτάσεων στους αναρτημένους δασικούς χάρτες» (ΑΔΑ: 61ΤΗ4653Π8-Ω7Θ).

21. Την υπ' αρ. 95099/5160/12-10-2021 εγκύκλιο διαταγή του Υπ.Π.ΕΝ. «Περί ανάκλησης αποφάσεων αναδασωτέων, εκτάσεων μη υπαγομένων στις προστατευτικές διατάξεις της δασικής νομοθεσίας, λόγω συμπερίληψής τους στους δασικούς χάρτες ως τμήματα ευρύτερης αναδασωτέας».

22. Την υπό στοιχεία ΥΠΕΝ/ΔΝΕΠ/83988/2740/25-8-2022 απόφαση «Εξουσιοδότηση υπογραφής «Με εντολή Υπουργού» του Υπουργού Περιβάλλοντος και Ενέργειας, "Με εντολή Υφυπουργού" του Υφυπουργού Περιβάλλοντος και Ενέργειας και "Με εντολή Γενικού Γραμματέα Δασών" του Γενικού Γραμματέα Δασών του Υπουργείου Περιβάλλοντος και Ενέργειας, κατά λόγο αρμοδιότητας, στον Προϊστάμενο της Γενικής Διεύθυνσης Δασών και Δασικού Περιβάλλοντος της Γενικής Γραμματείας Δασών του Υ.Π.ΕΝ., στους Προϊστάμενους των Επιθεωρήσεων Εφαρμογής Δασικής Πολιτικής και στους Προϊστάμενους των Διευθύνσεων, Δασαρχείων και Τμημάτων που υπάγονται σε αυτές» (Β' 4528).

23. Την υπ' αρ. 1906/18-10-1978 (Δ' 9) απόφαση Νομάρχης Μεσσηνίας με την οποία κηρύχθηκε αναδασωτέα έκταση 590,00 στρεμμάτων στις θέσεις «Αγριλιές, Καρβέλα, Στάνη, Ζερέλι» περιοχής τέως Κοινότητας και νυν Τοπικής Κοινότητας Λαχανάδας και «Ροϊδίτσα» περιοχής τέως Κοινότητας και νυν Τοπικής Κοινότητας Φοινικούντας, Δήμου Πύλου - Νέστορος, Νομού Μεσσηνίας.

24. Τις από 5-7-2022 αιτήσεις των Νικολέτας και Βασιλικής Κόντου κατοίκων Αρτέμιδας Αττικής και Γριζοκάμπου Φοινικούντας αντίστοιχα για την ανάκληση απόφασης αναδάσωσης από έκταση 5.535,51 τ.μ. στη θέση Μπρουμουτιά», περιοχής Τοπικής Κοινότητας Λαχανάδας, Δημοτικής Ενότητας Μεθώνης, του Δήμου Πύλου - Νέστορος.

25. Την υπ' αρ. 3267/5-5-2005 τελεσίδικη πράξη χαρακτηρισμού του Δασάρχη Καλαμάτας (υπ' αρ. 3919/12-10-2005 Βεβαίωση τελεσιδικίας), σύμφωνα με την οποία έκταση 5.534,63 τ.μ. στην θέση Μπρουμουτιά», περιοχής Τοπικής Κοινότητας Λαχανάδας, Δήμου Μεθώνης, χαρακτηρίστηκε και κρίθηκε τελεσίδικα ως «Γεωργική» της παρ. 6α του άρθρου 3 του ν. 998/1979.

26. Την υπό στοιχεία ΔΥ/4-5-2005 έκθεση - αναφορά για τον χαρακτηρισμό έκτασης του Δασολόγου Σπυρίδωνα Κατσιπόδα και στην συντημένη σε αυτή έκθεση φωτοερμηνείας, σύμφωνα με την οποία η έκταση των 5.534,63 τ.μ. τα έτη 1945 και 1960 καλλιεργείται με αρότρες καλλιέργειες, ενώ το έτος 1989 η έκταση φέρει ελαιόδεντρα.

27. Την υπ' αρ. 107609/11-8-2022 θετική εισήγηση του Δασαρχείου Καλαμάτας, σύμφωνα με την οποία από την αιτουμένη προς ανάκληση απόφαση αναδάσωσης, έκταση των 5.535,51 τ.μ. τμήμα αυτής εκ 1.303,15 τ.μ. εμπεριέχεται στην υπ' αρ. 1906/18-10-1978 αναδασωτέα απόφαση Νομάρχης Μεσσηνίας και ως εκ τούτου προτείνει την μερική ανάκλησή της όσο αφορά την έκταση των 1.303,15 τ.μ.

28. Το γεγονός ότι η έκταση των 5.534,63 τ.μ. που κρίθηκε τελεσίδικα ως «Γεωργική» της παρ. 6α του άρθρου 3 του ν. 998/1979, ταυτίζεται με την αιτουμένη προς ανάκληση έκταση των 5.535,51 τ.μ.

29. Το γεγονός ότι στον θεωρημένο δασικό χάρτη Ν. Μεσσηνίας [υπ' αρ. 22089/5-2-2021 απόφαση Διεύθυνσης Δασών Μεσσηνίας (ΑΔΑ:6ΤΧ1ΟΡ1Φ-8ΚΥ)] τμήμα έκτασης εκ 291,65 τ.μ. [τμήμα Ε1] φέρει χαρακτηριστικά φυτοκάλυψης «Π.Α.» και επιπλέον «Α.Ν/Δ.Α.» και η τμήμα εκ 1.011,50 τ.μ. [τμήμα Ε2], φέρει χαρακτηριστικά φυτοκάλυψης «Π.Α.» και επιπλέον «Α.Α./Α.Ν.» και ως εκ τούτου δεν έχει κυρωθεί.

30. Τη σύμφωνη γνώμη της Διεύθυνσης Δασών Μεσσηνίας, αποφασίζουμε:

Ανακαλούμε μερικώς, λόγω πλάνης περί τα πραγματικά δεδομένα την υπ' αρ. 1906/18-10-1978 (Δ' 9/1979) αναδασωτέα απόφαση Νομάρχης Μεσσηνίας, ως προς την έκταση εμβαδού 1.303,15 τ.μ. (χιλίων τριακοσίων τριών τετραγωνικών μέτρων και δεκαπέντε εκατοστών τετραγωνικού μέτρου), στη θέση «Μπρουμουτιά», περιοχής Τοπικής Κοινότητας Λαχανάδας, Δημοτικής Ενότητας Μεθώνης, του Δήμου Πύλου - Νέστορος, Νομού Μεσσηνίας η οποία περιγράφεται με στοιχεία 5,6,7,8,9,10,Δ20,Δ21,5 και απεικονίζεται στο από 1-8-2022 τοπογραφικό διάγραμμα με κλίμακα 1:1.000 που συνέταξε ο δασοπόνος του Δασαρχείου Καλαμάτας Κυριάκος Πίκουλας και το οποίο συνοδεύει της απόφασής μας, επειδή η εν λόγω έκταση είχε ανέκαθεν αγροτική μορφή πριν και μετά την καταστροφή της από πυρκαγιά της [το έτος 1978] και ως

εκ τούτου δε υπάγεται στις διατάξεις και τους περιορισμούς της δασικής νομοθεσίας και έχει όρια:

Έχει όρια:

Ανατολικά: Αναδασωτέα λόγω πυρκαγιάς έκταση (αριθμ. 1906/18-10-1978 απόφαση Νομ. Μεσσηνίας).

Δυτικά: Γεωργική έκταση φερομ. ιδιοκτησίας Ν. Κόντου και Β. Αρμπελιά (υπ' αρ. 3267/5-5-2005 τελεσίδικη πράξη χαρακτηρισμού του Δασάρχη Καλαμάτας).

Βόρεια: Γεωργική έκταση φερομ. ιδιοκτησίας Ν. Κόντου και Β. Αρμπελιά (υπ' αρ. 3267/5-5-2005 τελεσίδικη πράξη χαρακτηρισμού του Δασάρχη Καλαμάτας).

Νότια: Αναδασωτέα λόγω πυρκαγιάς έκταση (υπ' αρ. 1906/18-10-1978 απόφαση Νομ. Μεσσηνίας).

Από την εφαρμογή των κανονιστικών διατάξεων της απόφασης αυτής δεν προκαλείται δαπάνη εις βάρος του κρατικού προϋπολογισμού σύμφωνα με το άρθρο 90 του Κώδικα νομοθεσίας για την Κυβέρνηση και τα κυβερνητικά όργανα (π.δ. 63/2005, Α' 98), σε συνδυασμό με την παρ. 22 του άρθρου 119 του ν. 4622/2019 (Α' 133).

Για την υπόλοιπη έκταση παραμένει σε ισχύ η υπ' αρ. 1906/18-10-1978 απόφαση του Νομάρχη Μεσσηνίας.

**ΤΟΠΟΓΡΑΦΙΚΟ ΔΙΑΓΡΑΜΜΑ**


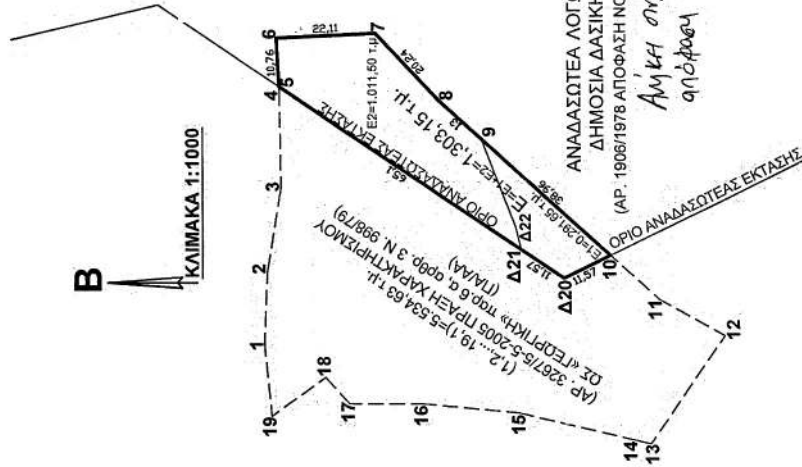
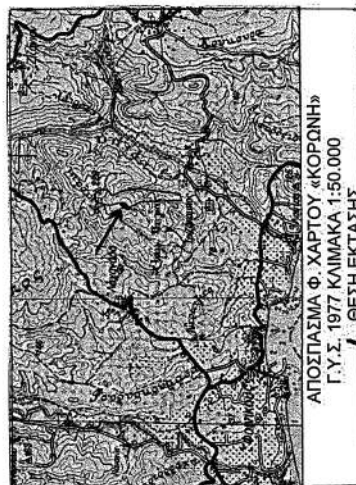
ΑΝΑΔΑΣΩΤΕΑΣ ΔΑΣΙΚΗΣ ΕΚΤΑΣΗΣ ΣΥΝΟΛΙΚΟΥ ΕΜΒΑΔΟΥ Ε=1.303,15 τ.μ. ΣΤΗ ΘΕΣΗ «ΑΜΠΡΟΥΜΟΥΤΙΑ» ΤΟΠΙΚΗΣ ΚΟΙΝΟΤΗΤΑΣ ΛΑΧΑΝΑΔΑΣ, ΔΗΜΟΤΙΚΗΣ ΕΝΟΤΗΤΑΣ ΜΕΘΩΝΗΣ ΤΟΥ ΔΗΜΟΥ ΠΥΛΟΥ - ΝΕΣΤΟΡΟΣ ΤΗΣ ΟΡΟΣΙΑΣ ΠΡΟΤΕΙΝΕΤΑΙ Η ΑΡΣΗ

ΠΡΟΣ ΑΡΣΗ ΑΝΑΔΑΣΩΣΗΣ ΕΚΤΑΣΗΣ Ε=(5.6.7.8.9.10.Δ20.Δ21.5)=1.303,15 τ.μ.

**ΕΘΝΙΚΟ ΤΥΠΟΓΡΑΦΕΙΟ**  
Για τεχνικούς λόγους στο σχεδιάγραμμα, από το ηλεκτρονικό αρχείο, έγινε σμίκρυνση κατά ποσοστό **59%**

**ΠΙΝΑΚΑΣ ΣΥΝΤΕΤΑΓΜΕΝΩΝ**

	X	Y
5	306038.6200	4077024.2100
6	306049.3700	4077024.7500
7	306050.4000	4076999.6500
8	306035.6300	4076985.8200
9	306026.8200	4076976.1700
10	306000.8000	4076947.2700
Δ20	305995.7200	4076957.6700
Δ21	306002.1900	4076967.2600
Δ22	306007.3099	4076968.5117



ΠΥΛΟΣ 1-8-2022.  
Ο ΣΥΝΤΑΚΤΗΣ  
*[Signature]*  
ΚΥΡΙΑΚΟΣ ΠΙΚΟΥΛΑΣ  
ΔΑΣΟΛΟΓΟΣ

Η απόφαση αυτή να δημοσιευθεί στην Εφημερίδα της Κυβερνήσεως.

Πάτρα, 22 Δεκεμβρίου 2022

Με εντολή Γενικού Γραμματέα Δασών  
Ο Προϊστάμενος Επιθεώρησης Εφαρμογής  
Δασικής Πολιτικής Πελοποννήσου, Δυτικής  
Ελλάδας και Ιονίου

ΝΙΚΗΤΑΣ ΜΑΖΗΣ

Αριθμ. 7132 (2)

**Κήρυξη ως αναδασωτέας έκτασης εμβαδού 2,61 στρεμ. στη θέση «Χούνη» Κοινότητας Γουλεμίου Δήμου Λοκρών Π.Ε. Φθιώτιδας.**

Ο ΓΕΝΙΚΟΣ ΓΡΑΜΜΑΤΕΑΣ ΔΑΣΩΝ  
ΤΟΥ ΥΠΟΥΡΓΕΙΟΥ ΠΕΡΙΒΑΛΛΟΝΤΟΣ  
ΚΑΙ ΕΝΕΡΓΕΙΑΣ

Έχοντας υπόψη:

1. Την παρ. 1 του άρθρου 24 και την παρ. 3 του άρθρου 117 του Συντάγματος.

2. Την παρ. 1 του άρθρου 38 και τις παρ. 1 και 3 του άρθρου 41 του ν. 998/1979 «Προστασίων δασών και των δασικών εν γένει εκτάσεων της χώρας» (Α' 289).

3. Τον ν. 4727/2020 «Ψηφιακή Διακυβέρνηση (Ενσωμάτωση στην Ελληνική Νομοθεσία της Οδηγίας (ΕΕ) 2016/2102 και της Οδηγίας (ΕΕ) 2019/1024) - Ηλεκτρονικές Επικοινωνίες (Ενσωμάτωση στο Ελληνικό Δίκαιο της Οδηγίας (ΕΕ) 2018/1972) και άλλες διατάξεις» (Α' 184).

4. Την από 13.8.2021 Πράξη Νομοθετικού Περιεχομένου «Εκτακτα μέτρα για την αποτελεσματική προστασία και την ταχεία αποκατάσταση του φυσικού περιβάλλοντος, την άμεση στήριξη των πληγέντων από τις πυρκαγιές του Ιουλίου/Αυγούστου 2021 και συναφείς διατάξεις» (Α' 143), η οποία κυρώθηκε με το άρθρο 2 του ν. 4824/2021 (Α' 156).

5. Τα άρθρα 47 έως 55 του ν. 4915/2022 «Εθνικό Στρατηγικό Σχέδιο Καταπολέμησης της Διαφθοράς, διατάξεις για θέματα ανθρώπινου δυναμικού και Οργανισμών Τοπικής Αυτοδιοίκησης, νομοθετικό πλαίσιο εκπαίδευσης των σπουδαστών/σπουδαστριών της Εθνικής Σχολής Δημόσιας Διοίκησης και Αυτοδιοίκησης για την ένταξη στον κλάδο Π.Ε. Επιτελικών Στελεχών, διατάξεις για την ολοκλήρωση της μεταφοράς των δασικών υπηρεσιών στο Υπουργείο Περιβάλλοντος και Ενέργειας, διατάξεις για την εφαρμογή του Εθνικού Σχεδίου Ανάκλαμψης και Ανθεκτικότητας «Ελλάδα 2.0», Εθνική Σύνταξη Ομογενών και άλλες επείγουσες διατάξεις» (Α' 63).

6. Το π.δ. 6/2022 «Σύσταση και μετονομασία Γενικών Γραμματειών, σύσταση Ειδικής Γραμματείας, μεταφορά υπηρεσιών και αρμοδιοτήτων» (Α' 17).

7. Το π.δ. 132/2017 «Οργανισμός Υπουργείου Περιβάλλοντος και Ενέργειας (Υ.Π.ΕΝ.)» (Α' 160), όπως τροποποιήθηκε και ισχύει με το π.δ. 29/2022 «Τροποποίηση του π.δ. 132/2017 "Οργανισμός Υπουργείου Περιβάλλοντος και Ενέργειας (Υ.Π.ΕΝ.)" (Α' 160)» (Α' 77).

8. Την υπό στοιχεία οικ. ΥΠΕΝ/ΥΠΡΓ/11835/1139/8-2-2022 κοινή απόφαση του Πρωθυπουργού και του Υπουργού Περιβάλλοντος και Ενέργειας «Διορισμός Γενικού Γραμματέα Δασών του Υπουργείου Περιβάλλοντος και Ενέργειας» (Υ.Ο.Δ.Δ. 76).

9. Την υπό στοιχεία ΥΠΕΝ/ΔΔΥ/48478/3594/16.5.2022 κοινή υπουργική απόφαση «Καθορισμός των διοικητικών λεπτομερειών μεταφοράς των δασικών υπηρεσιών του αντίστοιχου προσωπικού και λοιπών θεμάτων της παρ. 5 του άρθρου τρίτου της από 13.8.2021 Πράξης Νομοθετικού Περιεχομένου (Α' 143), η οποία κυρώθηκε με το άρθρο 2 του ν. 4824/2021 (Α' 156)» (Β' 2415).

10. Την από στοιχεία ΥΠΕΝ/ΔΔΥ/62511/4542/17-6-2022 απόφαση του Υπουργού Περιβάλλοντος και Ενέργειας «Διαπιστωτική πράξη κατάταξης και τοποθέτησης του προσωπικού των Περιφερειακών Δασικών Υπηρεσιών του Υπουργείου Περιβάλλοντος και Ενέργειας» (Β' 3145).

11. Την υπό στοιχεία ΥΠΕΝ/ΔΝΕΠ/83988/2740/25-8-2022 απόφαση «Εξουσιοδότηση υπογραφής "Με εντολή Υπουργού" του Υπουργού Περιβάλλοντος και Ενέργειας, "Με εντολή Υφυπουργού" του Υφυπουργού Περιβάλλοντος και Ενέργειας και "Με εντολή Γενικού Γραμματέα Δασών" του Γενικού Γραμματέα Δασών του Υπουργείου Περιβάλλοντος και Ενέργειας, κατά λόγο αρμοδιότητας, στον Προϊστάμενο της Γενικής Διεύθυνσης Δασών και Δασικού Περιβάλλοντος της Γενικής Γραμματείας Δασών του ΥΠΕΝ, στους Προϊσταμένους των Επιθεωρήσεων Εφαρμογής Δασικής Πολιτικής και στους Προϊσταμένους των Διευθύνσεων, Δασαρχείων και Τμημάτων που υπάγονται σε αυτές» (Β' 4528).

12. Τις υπ' αρ. 160417/1180-8-7-1980 και 182447/3049/24-9-1980 εγκύκλιες διαταγές του Υπουργείου Γεωργίας σχετικά με την κήρυξη εκτάσεων ως αναδασωτέων.

13. Την υπ' αρ. 486615/23-12-2022 εισήγηση του Δασαρχείου Αταλάντης από την οποία προκύπτει ότι η βλάστηση της έκτασης που αναφέρεται στο θέμα καταστράφηκε από πυρκαγιά στις 27-11-2022 και πριν το χρόνο καταστροφής της είχε δασική μορφή κατά την έννοια του άρθρου 3 του ν. 998/1979, όπως τροποποιήθηκε και ισχύει, καλυπτόμενη από θαμνώδη δασική βλάστηση αείφυλλων πλατύφυλλων (κυρίως πουρνάρια, σχίνα) με μεμονωμένα άτομα χαλεπίου πεύκης και ως εκ τούτου επιβάλλεται η κήρυξή της ως αναδασωτέας, αποφασίζουμε:

Κηρύσσουμε ως αναδασωτέα έκταση δασικού χαρακτήρα του άρθρου 3 του ν. 998/79, όπως τροποποιήθηκε και ισχύει, εμβαδού 2,61 στρ. στη θέση «Χούνη» Κοινότητας Γουλεμίου Δήμου Λοκρών Π.Ε. Φθιώτιδας, της οποίας η βλάστηση καταστράφηκε από πυρκαγιά στις 27-11-2022, όπως απεικονίζεται στο συνημμένο από 22-12-2022 τοπογραφικό διάγραμμα, κλίμακας 1:1000, με στοιχεία περιμέτρου (1,2,3,4,5,6,7,8,1), το οποίο αποτελεί αναπόσπαστο μέρος της παρούσας, και προσδιορίζεται επακριβώς από τις αντίστοιχες συντεταγμένες σε ΕΓΣΑ '87.

Η ανωτέρω έκταση συνορεύει:

Ανατολικά: Με δημόσια έκταση δασικού χαρακτήρα.

Δυτικά: Με δημόσια έκταση δασικού χαρακτήρα.

Βόρεια: Με δημόσια έκταση δασικού χαρακτήρα.  
Νότια: Με έκταση μη δασικού χαρακτήρα σήμερα.  
Σκοποί της κήρυξης της ανωτέρω έκτασης ως ανασωτέας είναι η διατήρηση του δασικού χαρακτήρα αυτής, ο αποκλεισμός διάθεσής της για άλλη χρήση και η αποκατάσταση της δασικής βλάστησης. Η αποκατά-

σταση της βλάστησης θα γίνει με φυσική αναγέννηση ή με πρόγραμμα τεχνητής αναγέννησης.

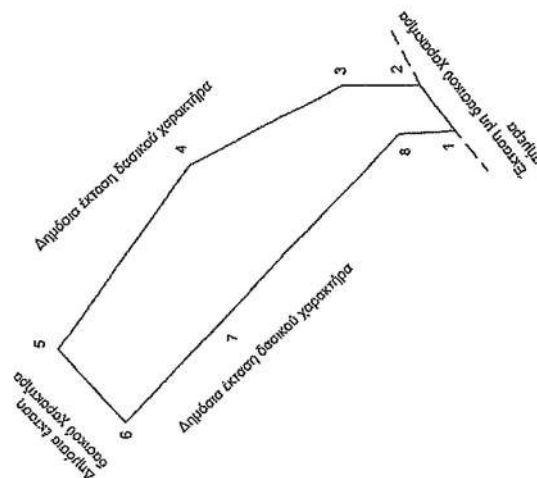
Από τις διατάξεις της απόφασης αυτής δεν προκαλείται δαπάνη σε βάρος του κρατικού προϋπολογισμού.

Η ισχύς της παρούσας αρχίζει από την δημοσίευσή της στην Εφημερίδα της Κυβερνήσεως.

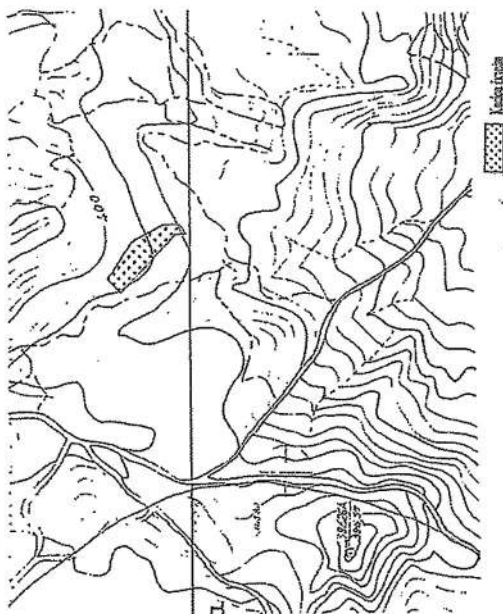
**ΤΟΠΟΓΡΑΦΙΚΟ ΔΙΑΓΡΑΜΜΑ**

Αναδασωτέας δημόσιας έκτασης δασικού χαρακτήρα, εμβαδού 2,61 στρ. στη θέση «Χούνη» Κοινότητας Γουλιερίου Δήμου Λοκρών Π.Ε. Φθ/δας, που κήφηκε μετά από πυρκαγιά στις 27-11-2022.

ΚΛΙΜΑΚΑ 1: 1.000



ΠΡΟΣΑΝΑΤΟΛΙΣΤΙΚΟ ΔΙΑΓΡΑΜΜΑ – ΚΛΙΜΑΚΑ 1:5.000  
ΑΠΟΣΤΑΣΜΑ ΦΥΛΛΟΥ ΧΑΡΤΗ Γ.Υ.Σ. 5387/1



ΠΙΝΑΚΑΣ ΣΥΝΤΕΤΑΓΜΕΝΩΝ ΕΓΧΑΣΩΝ	
1.	X=407207.9433 Y=4283381.4096
2.	X=407219.0073 Y=4283389.5490
3.	X=407219.2547 Y=4283408.2089
4.	X=407200.8174 Y=4283444.7966
5.	X=407157.0810 Y=4283476.2315
6.	X=407138.4571 Y=4283460.8194
7.	X=407165.1021 Y=4283437.9082
8.	X=407207.9879 Y=4283394.9879
1.	X=407207.9433 Y=4283381.4096

ΣΗΜΕΙΑ	ΑΠΟΣΤΑΣΕΙΣ (Μ)
1-2	13,74
2-3	18,66
3-4	40,97
4-5	53,86
5-6	23,41
6-7	32,92
7-8	61,68
8-1	13,59

**ΕΘΝΙΚΟ ΤΥΠΟΓΡΑΦΕΙΟ**  
Για τεχνικούς λόγους στο σχεδιάγραμμα, από το ηλεκτρονικό αρχείο, έγινε σμίκρυνση κατά ποσοστό **87%**

Αντίκλη στην αριθ. 7132/9-1-2023 Απόφαση μας.  
Με εντολή Γενικού Γραμματέα Δασών  
Η Προϊσταμένη  
Επίθετοφρονής Εφαρμογής Δασικής Πολιτικής  
Θεσσαλίας – Στερεάς Ελλάδας

ΖΩΗ ΦΕΙΚΑ  
ΣΥΣΤΟΛΟΓΟΣ

ΕΛΛΗΝΙΚΗ ΔΗΜΟΚΡΑΤΙΑ  
ΥΠΟΥΡΓΕΙΟ ΠΕΡΙΒΑΛΛΟΝΤΟΣ, ΚΛΙΜΑΤΟΣ ΚΑΙ ΑΝΑΦΟΡΑΣ  
ΔΙΕΥΘΥΝΣΗ ΔΑΣΩΝ  
ΕΠΙΤΡΟΠΗ ΕΦΑΡΜΟΓΗΣ ΔΑΣΙΚΗΣ ΠΟΛΙΤΙΚΗΣ  
ΘΕΣΣΑΛΙΑΣ - ΣΤΕΡΕΑΣ ΕΛΛΑΔΑΣ

Αναπάντη 22 - 12 - 2022  
Η ΣΥΝΤΑΞΑΣΑ  
ΑΣΗΜΙΝΑ ΤΚΟΝΤΟΥΛΗ  
ΔΑΣΟΛΟΓΟΣ

ΥΠΟΜΝΗΜΑ  
E (1-2-3-4-5-6-7-8-1) = 2,61 στρ.

Η απόφαση αυτή να δημοσιευθεί στην Εφημερίδα της Κυβερνήσεως.

Λαμία, 9 Ιανουαρίου 2023

Με εντολή Γενικού Γραμματέα Δασών  
Η Προϊσταμένη Επιθεώρησης Εφαρμογής Δασικής  
Πολιτικής Θεσσαλίας - Στερεάς Ελλάδας  
ΖΩΗ ΦΤΙΚΑ