



# ΕΦΗΜΕΡΙΔΑ ΤΗΣ ΚΥΒΕΡΝΗΣΕΩΣ ΤΗΣ ΕΛΛΗΝΙΚΗΣ ΔΗΜΟΚΡΑΤΙΑΣ

9 Νοεμβρίου 2022

ΤΕΥΧΟΣ ΤΕΤΑΡΤΟ

Αρ. Φύλλου 790

## ΠΕΡΙΕΧΟΜΕΝΑ

### ΑΠΟΦΑΣΕΙΣ

- 1 Κήρυξη ως αναδασωτέας εκτάσεως Δ1 (16-25, 45, 44...37, 16) εμβαδού 1,92 στρεμμάτων και Δ2 (55-58, 77, 76...70, 55) εμβαδού 0,11 στρεμμάτων [συνολικού εμβαδού 2,03 στρεμμάτων], από συνολική καμένη έκταση με στοιχεία (1-36 και 46-69) εμβαδού 4,22+12,67=16,89 στρεμμάτων, έχοντας εξαιρεθεί άλλης μορφής έκταση συνολικού εμβαδού 14,86 στρεμμάτων [E1(15-24, 88-84, 151-16, 37-45, 25-36) εμβαδού 10,75 στρεμμάτων και E2(46-55,70-77,58-69) εμβαδού 4,11 στρεμμάτων, στη θέση «Ασκός», Τ.Κ. Βολιμών, Δήμου Ζακύνθου.
- 2 Κήρυξη ως αναδασωτέας εκτάσεως 29,57 στρεμμάτων στη θέση «Μαγγέρι», Τ.Κ. Ορθονιών, Δήμου Ζακύνθου.
- 3 Κήρυξη ως αναδασωτέας εκτάσεως 3,85 στρεμμάτων στη θέση «Δύοτρατα», Τ.Κ. Βολιμών, Δήμου Ζακύνθου.

### ΑΠΟΦΑΣΕΙΣ

Αριθμ. 374392 (1)

**Κήρυξη ως αναδασωτέας εκτάσεως Δ1 (16-25, 45, 44...37, 16) εμβαδού 1,92 στρεμμάτων και Δ2 (55-58, 77, 76...70, 55) εμβαδού 0,11 στρεμμάτων [συνολικού εμβαδού 2,03 στρεμμάτων], από συνολική καμένη έκταση με στοιχεία (1-36 και 46-69) εμβαδού 4,22+12,67=16,89 στρεμμάτων, έχοντας εξαιρεθεί άλλης μορφής έκταση συνολικού εμβαδού 14,86 στρεμμάτων [E1 (15-24, 88-84, 151-16, 37-45, 25-36) εμβαδού 10,75 στρεμμάτων και E2 (46-55, 70-77, 58-69) εμβαδού 4,11 στρεμμάτων, στη θέση "Ασκός", Τ.Κ. Βολιμών, Δήμου Ζακύνθου.**

Ο ΓΕΝΙΚΟΣ ΓΡΑΜΜΑΤΕΑΣ ΔΑΣΩΝ ΤΟΥ  
ΥΠΟΥΡΓΕΙΟΥ ΠΕΡΙΒΑΛΛΟΝΤΟΣ ΚΑΙ ΕΝΕΡΓΕΙΑΣ

Έχοντας υπόψη:

1. Την παρ. 1 του άρθρου 24 και την παρ. 3 του άρθρου 117 του Συντάγματος.

2. Τον ν. 998/1979 «Περί προστασίας δασών και δασικών εν γένει εκτάσεων της Χώρας» (Α' 289) και συγκεκριμένα: α) την παρ. 1 του άρθρου 38 και β) την παρ. 1 του άρθρου 41.

3. Τον ν. 3208/2003 «Προστασία δασικών οικοσυστημάτων, κατάρτιση δασολογίου, ρύθμιση εμπραγμάτων δικαιωμάτων επί δασών και δασικών εν γένει εκτάσεων και άλλες διατάξεις» (Α' 303) και ειδικότερα το άρθρο 1 αυτού, καθώς και τον ν. 4280/2014 (Α' 159).

4. Τον ν. 3861/2010 «Ενίσχυση της διαφάνειας με την υποχρεωτική ανάρτηση νόμων και πράξεων των κυβερνητικών, διοικητικών και αυτοδιοικητικών οργάνων στο διαδίκτυο "Πρόγραμμα Διαύγεια" και άλλες διατάξεις» (Α' 112).

5. Την από 13.8.2021 Πράξη Νομοθετικού Περιεχομένου περί μεταφοράς των δασικών υπηρεσιών στο ΥΠΕΝ, η οποία κυρώθηκε με το άρθρο 2 του ν. 4824/2021 (Α' 156).

6. Το π.δ. 70/2015 (Α' 114) περί μετονομασίας του Υπουργείου Παραγωγικής Ανασυγκρότησης, Περιβάλλοντος και Ενέργειας σε Υπουργείο Περιβάλλοντος και Ενέργειας.

7. Την υπό στοιχεία ΥΠΕΝ/ΔΔΥ/70401/5167/6-7-2022 (ΑΔΑ: Ω8ΔΡ4653Π8-7ΨΡ) απόφαση του Υπουργού Περιβάλλοντος και Ενέργειας «Τοποθέτηση Προϊσταμένων σε θέσεις ευθύνης επιπέδου Γενικής Διεύθυνσης στις Επιθεωρήσεις Εφαρμογής Δασικής Πολιτικής του ΥΠΕΝ».

8. Το π.δ. 132/2017 «Οργανισμός του Υπουργείου Περιβάλλοντος και Ενέργειας» (Α' 160).

9. Το π.δ. 81/2019 «Σύσταση, συγχώνευση, μετονομασία και κατάργηση Υπουργείων και καθορισμός των αρμοδιοτήτων τους - Μεταφορά υπηρεσιών και αρμοδιοτήτων μεταξύ των Υπουργείων» (Α' 119).

10. Το π.δ. 29/2022 «Τροποποίηση του π.δ. 132/2017 "Οργανισμός Υπουργείου Περιβάλλοντος και Ενέργειας (ΥΠΕΝ)" (Α' 160)» (Α' 77).

11. Την υπό στοιχεία ΥΠΕΝ/ΔΔΥ/48478/3594/16-05-2022 (Β' 2415) κοινή υπουργική απόφαση.

12. Την υπό στοιχεία ΥΠΕΝ/ΔΝΕΠ/83988/2740/25-08-2022 υπουργική απόφαση «Εξουσιοδότηση υπογραφής "Με εντολή Υπουργού" του Υπουργού Περιβάλλοντος και Ενέργειας, "Με εντολή Υφυπουργού" του Υφυπουργού Περιβάλλοντος και Ενέργειας και "Με εντολή Γενικού Γραμματέα Δασών" του Γενικού Γραμματέα Δα-

σών του Υπουργείου Περιβάλλοντος και Ενέργειας, κατά λόγο αρμοδιότητας, στον Προϊστάμενο της Γενικής Διεύθυνσης Δασών και Δασικού Περιβάλλοντος της Γενικής Γραμματείας Δασών του Υ.Π.ΕΝ., στους Προϊστάμενους των Επιθεωρήσεων Εφαρμογής Δασικής Πολιτικής και στους Προϊστάμενους των Διευθύνσεων, Δασαρχείων και Τμημάτων που υπάγονται σε αυτές» (Β' 4528).

13. Την αναφορά της Διεύθυνσης Δασών Ζακύνθου υπ' αρ. 337825/5.10.2022 με την οποία προτείνεται η κήρυξη ως αναδασωτέας της αναφερόμενης στο θέμα έκτασης.

14. Το γεγονός ότι δεν προκαλείται δαπάνη στον κρατικό προϋπολογισμό.

15. Το υπό στοιχεία Δ54452/20-10-2022 έγγραφο Ε.Τ. όπου ζητείται η διόρθωση της υπ' αρ. 359421/17-10-2022 απόφασης και επανυποβολή για δημοσίευση (αδυναμία δημοσίευσης σύμφωνα με την παρ. 9 του άρθρου 9 του ν. 3469/2006 - Α' 131, όπως αντικαταστάθηκε με το άρθρο 52 του ν. 4590/2019 - Α' 17), αποφασίζουμε:

Κηρύσσουμε ως αναδασωτέα λόγω πυρκαγιάς, την δασική έκταση Δ1 (16-25, 45, 44...37, 16) εμβαδού 1.92 στρεμμάτων και Δ2 (55-58, 77, 76...70, 55) εμβαδού 0,11 στρεμμάτων [συνολικού εμβαδού 2,03 στρεμμάτων], από συνολική καμένη έκταση με στοιχεία (1-36 και 46-69) εμβαδού 4,22+12,67=16,89 στρεμμάτων, έχοντας εξαιρεθεί άλλης μορφής έκταση συνολικού εμβαδού 14,86 στρεμμάτων [Ε1 (15-24, 88-84, 151-16, 37-45, 25-36) εμβαδού 10,75 στρεμμάτων και Ε2 (46-55, 70-77, 58-69) εμβαδού 4,11 στρεμμάτων, που βρίσκεται στη θέση "Άσκος" της Τ.Κ. Βολιμών, Δήμου Ζακύνθου Νομού Ζακύνθου, όπως προσδιορίζεται με τα στοιχεία 1-36 και 46-69 και απεικονίζεται στο συνημμένο της παρούσας απόφασης απόσπασμα πινακίδας ΓΥΣ 6164/2, κλίμακας εκτύπωσης 1:5000 το οποίο αποτελεί αναπόσπαστο μέρος της και έχει όρια:

Ανατολικά: Δ1: επαρχιακός δρόμος, Δ2: μη δασική έκταση,

Δυτικά: Δ1: δασική έκταση, Δ2: μη δασική έκταση,

Βόρεια: Δ1: επαρχιακός δρόμος, Δ2: μη δασική έκταση,

Νότια: Δ1: δασική έκταση, Δ2: δασική έκταση.

Η έκταση εμπίπτει στις διατάξεις της παρ. 2 του άρθρου 3 του ν. 998/1979 «Περί προστασίας δασών και δασικών εν γένει εκτάσεων της χώρας» όπως αντικαταστάθηκε με την παρ. 1 του άρθρου 1 του ν. 3208/2003 «Προστασία των δασικών οικοσυστημάτων, κατάρτιση δασολογίου, ρύθμιση εμπραγμάτων δικαιωμάτων επί δασών και δασικών εν γένει εκτάσεων και άλλες διατάξεις», καθώς και της παρ. 1ε και των παρ. 2β, 2γ και 2δ του άρθρου 4 του ν. 998/1979.

Παρατηρήσεις: 1. Η αναδασωτέα έκταση οριοθετήθηκε βάσει δορυφορικής εικόνας και στοιχείων που παρασχέθηκαν από το Εθνικό Παρατηρητήριο Δασικών Πυρκαγιών (ΕΠΑΔΑΠ), σε συνδυασμό με ορθοφωτοχάρτες λήψης 2015, επιτόπια αυτοψία και τους αναρτημένους δασικούς χάρτες.

2. Μέρος της έκτασης Δ1 έχει κηρυχθεί αναδασωτέο στο παρελθόν με την υπ' αρ. 2320/2-11-2011 (Δ' 521) απόφαση.

Σκοπός της κήρυξης της ανωτέρω έκτασης ως αναδασωτέας είναι η διατήρηση του δασικού χαρακτήρα της, ο αποκλεισμός διάθεσής της για άλλη χρήση και η αποκατάσταση με φυσική αναγέννηση της καταστραφείσας δασικής βλάστησης αποτελούμενη από αείφυλλα-πλατύφυλλα (πουρνάρι, σχίνος, φυλίκι κ.ά.), ύστερα από πυρκαγιά που εκδηλώθηκε στις 24-06-2022 και ώρα 19:18.

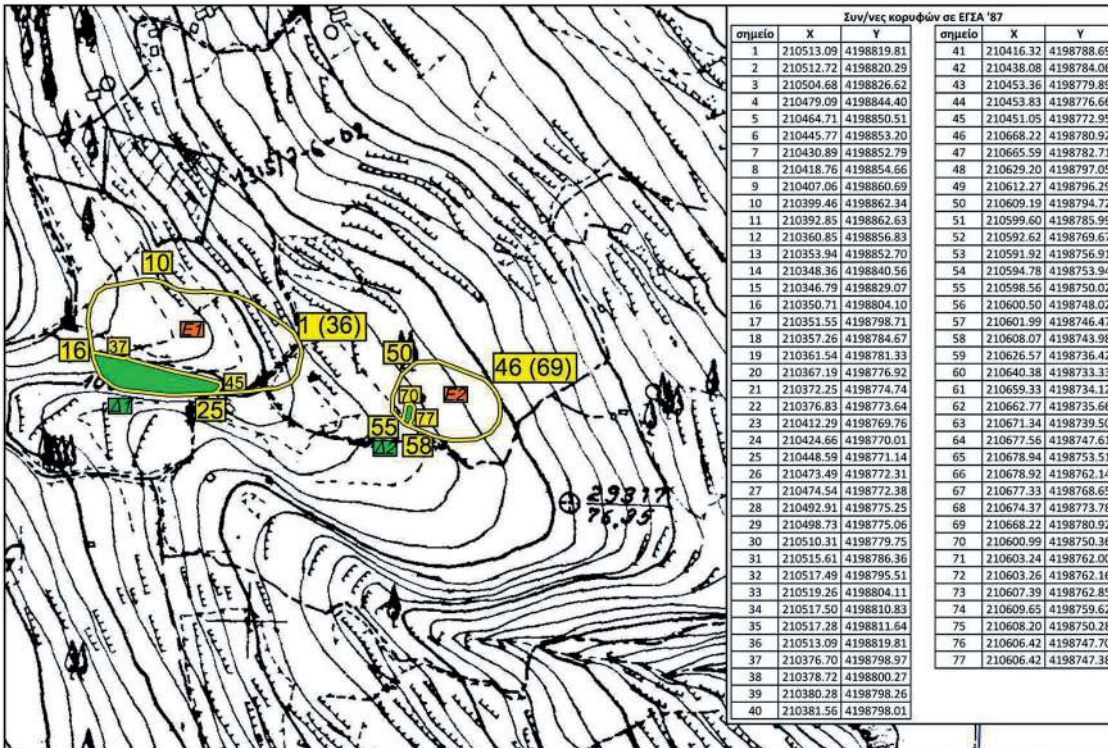
Κατά της απόφασης αυτής παρέχεται η δυνατότητα άσκησης αίτησης ακύρωσης παντός έχοντος έννομο συμφέρον φυσικού ή νομικού προσώπου, ενώπιον του τριμελούς Διοικητικού Εφετείου Πατρών εντός εξήντα ημερών από την επόμενη της δημοσίευσής.

DIMITRIOS SKALTSOGIANNIS  
25.10.2022 09:47

ΕΛΛΗΝΙΚΗ ΔΗΜΟΚΡΑΤΙΑ  
ΥΠΟΥΡΓΕΙΟ ΠΕΡΙΒΑΛΛΟΝΤΟΣ & ΕΝΕΡΓΕΙΑΣ  
ΕΠΙΘΕΩΡΗΣΗ ΕΦΑΡΜΟΓΗΣ ΔΑΣΙΚΗΣ ΠΟΛΙΤΙΚΗΣ  
ΠΕΛΟΠΟΝΝΗΣΟΥ ΔΥΤΙΚΗΣ ΕΛΛΑΔΑΣ & ΙΟΝΙΟΥ  
Δ/ΝΣΗ ΔΑΣΩΝ Ν. ΖΑΚΥΝΘΟΥ

Ανήκει στην Αρ.Πρ.: 374392/24.10.2022  
Απόφαση Επιθεωρητή Εφαρμογής Δασικής Πολιτικής  
Πελοπόννησου - Δυτικής Ελλάδας & Ιονίου  
Απόσπασμα πινακίδας ΓΥΣ: 6164/2  
Δασική Θέση : «Ασκός»  
Τ.Κ.: Βολιμών  
ΚΛΙΜΑΚΑ ΕΚΤΥΠΩΣΗΣ: 1:5000

**ΕΘΝΙΚΟ ΤΥΠΟΓΡΑΦΕΙΟ**  
Για τεχνικούς λόγους στο σχεδιάγραμμα,  
από το ηλεκτρονικό αρχείο, έγινε  
σμίκρυνση κατά ποσοστό **82%**



**ΥΠΟΜΝΗΜΑ**

1-36 και 46-69 : Όρια συνολικής καμένης έκτασης ως ο συνημμένος πίνακας συντεταγμένων.  
Κήρυξη αναδασωτέας έκτασης Δ1(16-25,45,44...37,16) εμβαδού 1,92 στρεμμάτων και Δ2(55-58,77,76...70,55) εμβαδού 0,11 στρεμμάτων [συνολικού εμβαδού 2,03 στρεμμάτων], από συνολική καμένη έκταση με στοιχεία (1-36 και 46-69) εμβαδού 4,22+12,67=16,89 στρεμμάτων, έχοντας εξαιρεθεί άλλη μορφής έκταση συνολικού εμβαδού 14,86 στρεμμάτων [E1(15-24,88-84,151-16,37-45,25-36) εμβαδού 10,75 στρεμμάτων και E2(46-55,70-77,58-69) εμβαδού 4,11 στρεμμάτων.

Πάτρα, 24.10.2022  
Με εντολή Γενικού Γραμματέα Δασών ΥΠΕΝ  
Ο Προϊστάμενος Επιθεώρησης Εφαρμογής  
Δασικής Πολιτικής Πελοποννήσου -  
Δυτικής Ελλάδας & Ιονίου

Ζάκυνθος, 21.10.2022  
Ο αναπληρωτής Δ/ντής Δασών  
Ζακύνθου

Ζάκυνθος, 21.10.2022  
Ο Συντάκτης

Δημ.Σκαλτσογιάννης  
Δασολόγος

Παν.Ζουπάνος  
Δασοπόνος

ΝΙΚΗΤΑΣ ΜΑΖΗΣ  
Δασολόγος-Περιβαντολόγος MSc

Η απόφαση αυτή να δημοσιευθεί στη Εφημερίδα της Κυβερνήσεως.

Πάτρα, 24 Οκτωβρίου 2022

Με εντολή Γενικού Γραμματέα Δασών  
Ο Προϊστάμενος Επιθεώρησης Εφαρμογής  
Δασικής Πολιτικής Πελοποννήσου,  
Δυτικής Ελλάδας και Ιονίου

ΝΙΚΗΤΑΣ ΜΑΖΗΣ

Αριθμ. 374489

(2)

**Κήρυξη ως αναδασωτέας εκτάσεως 29.57 στρεμμάτων στη θέση "Μαγγέρι", Τ.Κ. Ορθονιών, Δήμου Ζακύνθου.**

Ο ΓΕΝΙΚΟΣ ΓΡΑΜΜΑΤΕΑΣ ΔΑΣΩΝ  
ΤΟΥ ΥΠΟΥΡΓΕΙΟΥ ΠΕΡΙΒΑΛΛΟΝΤΟΣ  
ΚΑΙ ΕΝΕΡΓΕΙΑΣ

Έχοντας υπόψη:

1. Την παρ. 1 του άρθρου 24 και την παρ. 3 του άρθρου 117 του Συντάγματος.
2. Τον ν. 998/1979 «Περί προστασίας δασών και δασικών εν γένει εκτάσεων της Χώρας» (Α' 289) και συγκεκριμένα: α) την παρ. 1 του άρθρου 38 και β) την παρ. 1 του άρθρου 41.
3. Τον ν. 3208/2003 «Προστασία δασικών οικοσυστημάτων, κατάρτιση δασολογίου, ρύθμιση εμπραγμάτων δικαιωμάτων επί δασών και δασικών εν γένει εκτάσεων και άλλες διατάξεις» (Α' 303) και ειδικότερα το άρθρο 1 αυτού, καθώς και τον ν. 4280/2014 (Α' 159).
4. Τον ν. 3861/2010 «Ενίσχυση της διαφάνειας με την υποχρεωτική ανάρτηση νόμων και πράξεων των κυβερνητικών, διοικητικών και αυτοδιοικητικών οργάνων στο διαδίκτυο "Πρόγραμμα Διαύγεια" και άλλες διατάξεις» (Α' 112).
5. Την από 13.8.2021 Πράξη Νομοθετικού Περιεχομένου περί μεταφοράς των δασικών υπηρεσιών στο ΥΠΕΝ, η οποία κυρώθηκε με το άρθρο 2 του ν. 4824/2021 (Α' 156).
6. Το π.δ. 70/2015 (Α' 114) περί μετονομασίας του Υπουργείου Παραγωγικής Ανασυγκρότησης, Περιβάλλοντος και Ενέργειας σε Υπουργείο Περιβάλλοντος και Ενέργειας.
7. Την υπό στοιχεία ΥΠΕΝ/ΔΔΥ/70401/5167/6-7-2022 (ΑΔΑ: Ω8ΔΡ4653Π8-7ΨΡ) απόφαση του Υπουργού Περιβάλλοντος και Ενέργειας «Τοποθέτηση Προϊσταμένων σε θέσεις ευθύνης επιπέδου Γενικής Διεύθυνσης στις Επιθεωρήσεις Εφαρμογής Δασικής Πολιτικής του ΥΠΕΝ».
8. Το π.δ. 132/2017 «Οργανισμός του Υπουργείου Περιβάλλοντος και Ενέργειας» (Α' 160).
9. Το π.δ. 81/2019 «Σύσταση, συγχώνευση, μετονομασία και κατάργηση Υπουργείων και καθορισμός των αρμοδιοτήτων τους - Μεταφορά υπηρεσιών και αρμοδιοτήτων μεταξύ των Υπουργείων» (Α' 119).
10. Το π.δ. 29/2022 «Τροποποίηση του π.δ. 132/2017

"Οργανισμός Υπουργείου Περιβάλλοντος και Ενέργειας (ΥΠΕΝ)" (Α' 160)» (Α' 77).

11. Την υπό στοιχεία ΥΠΕΝ/ΔΔΥ/48478/3594/16-05-2022 (Β' 2415) κοινή υπουργική απόφαση.

12. Την υπό στοιχεία ΥΠΕΝ/ΔΝΕΠ/83988/2740/25-08-2022 υπουργική απόφαση «Εξουσιοδότηση υπογραφής "Με εντολή Υπουργού" του Υπουργού Περιβάλλοντος και Ενέργειας, "Με εντολή Υφυπουργού" του Υφυπουργού Περιβάλλοντος και Ενέργειας και "Με εντολή Γενικού Γραμματέα Δασών" του Γενικού Γραμματέα Δασών του Υπουργείου Περιβάλλοντος και Ενέργειας, κατά λόγο αρμοδιότητας, στον Προϊστάμενο της Γενικής Διεύθυνσης Δασών και Δασικού Περιβάλλοντος της Γενικής Γραμματείας Δασών του Υ.Π.Ε.Ν., στους Προϊστάμενους των Επιθεωρήσεων Εφαρμογής Δασικής Πολιτικής και στους Προϊστάμενους των Διευθύνσεων, Δασαρχείων και Τμημάτων που υπάγονται σε αυτές» (Β' 4528).

13. Την υπ' αρ. 372351/24.10.2022 αναφορά της Διεύθυνσης Δασών Ζακύνθου με την οποία προτείνεται η κήρυξη ως αναδασωτέας της αναφερόμενης στο θέμα έκτασης.

14. Το γεγονός ότι δεν προκαλείται δαπάνη στον κρατικό προϋπολογισμό.

15. Το υπό στοιχεία ΥΠΕΝ/ΔΠΔ/90574/5341/4-10-2022 έγγραφο με το οποίο επεστράφησαν τα σχέδια κηρύξεων αναδάσωσης που απευθύνονταν στον Γενικό Γραμματέα Δασών ΥΠΕΝ, με την εντολή να επαναυποβληθούν στον αρμόδιο πλέον τελικό διατάκτη, σύμφωνα με την προαναφερόμενη στα έχοντας υπόψη υπ' αρ. 12 απόφαση, αποφασίζουμε:

Κηρύσσουμε ως αναδασωτέα λόγω πυρκαγιάς, την δασική έκταση 29.57 στρεμμάτων που βρίσκεται στη θέση "Μαγγέρι" της Τ.Κ. Ορθονιών, Δήμου Ζακύνθου Νομού Ζακύνθου, όπως προσδιορίζεται με τα στοιχεία 1-13 και απεικονίζεται στο συνημμένο της παρούσας απόφασης απόσπασμα πινακίδας ΓΥΣ 6164/4, κλίμακας εκτύπωσης 1:5000 το οποίο αποτελεί αναπόσπαστο μέρος της και έχει όρια:

Ανατολικά: Δασική έκταση,  
Δυτικά: Δημοτικός δρόμος Ορθονιές-Κορώνι,  
Βόρεια: Δημοτικός δρόμος Ορθονιές-Κορώνι,  
Νότια: Δασική έκταση.

Η έκταση εμπίπτει στις διατάξεις της παρ. 2 του άρθρου 3 του ν. 998/1979 «Περί προστασίας δασών και δασικών εν γένει εκτάσεων της Χώρας», όπως αντικαταστάθηκε με την παρ. 1 του άρθρου 1 του ν. 3208/2003 «Προστασία των δασικών οικοσυστημάτων, κατάρτιση δασολογίου, ρύθμιση εμπραγμάτων δικαιωμάτων επί δασών και δασικών εν γένει εκτάσεων και άλλες διατάξεις», καθώς και της παρ. 1ε και της παρ. 2δ του άρθρου 4 του ν. 998/1979.

Σκοπός της κήρυξης της ανωτέρω έκτασης ως αναδασωτέας είναι η διατήρηση του δασικού χαρακτήρα της, ο αποκλεισμός διάθεσής της για άλλη χρήση και η αποκατάσταση με φυσική αναγέννηση της καταστραφείας δασικής βλάστησης αποτελούμενη από αειφυλ-

λα-πλατύφυλλα (σχίνος, κουμαριά, ρείκι, φυλίκι και λίγα διάσπαρτα πεύκα), ύστερα από πυρκαγιά που εκδηλώθηκε στις 31-3-2022 και ώρα 21:00.

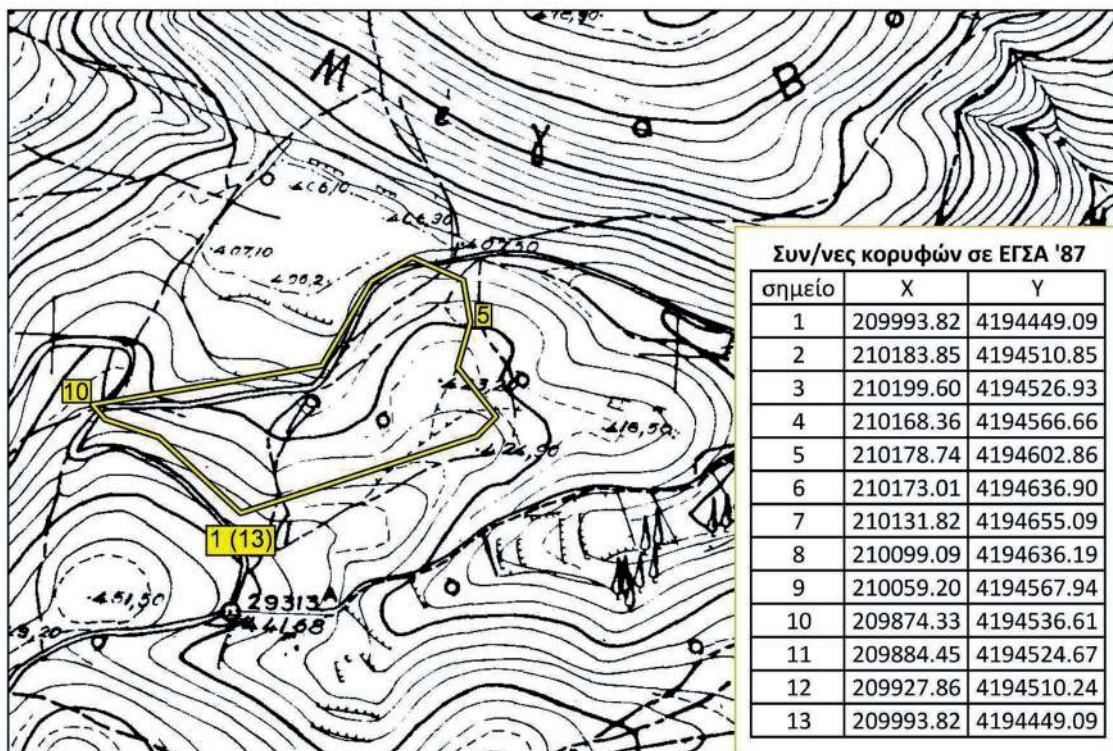
Κατά της απόφασης αυτής παρέχεται η δυνατότητα

άσκησης αίτησης ακύρωσης παντός έχοντος έννομο συμφέρον φυσικού ή νομικού προσώπου, ενώπιον του τριμελούς Διοικητικού Εφετείου Πατρών εντός εξήντα ημερών από την επόμενη της δημοσίευσής.

DIMITRIOS SKALTSOGLIANNIS  
25.10.2022 09:56

ΕΛΛΗΝΙΚΗ ΔΗΜΟΚΡΑΤΙΑ  
ΥΠΟΥΡΓΕΙΟ ΠΕΡΙΒΑΛΛΟΝΤΟΣ & ΕΝΕΡΓΕΙΑΣ  
ΕΠΙΘΕΩΡΗΣΗ ΕΦΑΡΜΟΓΗΣ ΔΑΣΙΚΗΣ ΠΟΛΙΤΙΚΗΣ  
ΠΕΛΟΠΟΝΝΗΣΟΥ ΔΥΤΙΚΗΣ ΕΛΛΑΔΑΣ & ΙΟΝΙΟΥ  
Δ/ΝΣΗ ΔΑΣΩΝ Ν. ΖΑΚΥΝΘΟΥ

Ανήκει στην Αρ.Πρ.: 374489/24.10.2022  
Απόφαση Επιθεωρητή Εφαρμογής Δασικής Πολιτικής  
ΠεΛ/νήσου - Δυτικής Ελλάδας & Ιονίου  
Απόσπασμα πινακίδας ΓΥΣ: 6164/4  
Δασική Θέση: «Μαγγέρι»  
Τ.Κ.: Ορθονίων  
ΚΛΙΜΑΚΑ ΕΚΤΥΠΩΣΗΣ: 1:5000



#### ΥΠΟΜΝΗΜΑ

1-13 : Όρια συνολικής καμένης έκτασης ως ο συνημμένος πίνακας συντεταγμένων.  
Κήρυξη αναδασωτέας έκτασης 29.57 στρεμμάτων

#### ΕΘΝΙΚΟ ΤΥΠΟΓΡΑΦΕΙΟ

Για τεχνικούς λόγους στο σχεδιάγραμμα,  
από το ηλεκτρονικό αρχείο, έγινε  
σμίκρυνση κατά ποσοστό **82%**

Πάτρα, 24.10.2022  
Με εντολή Γενικού Γραμματέα Δασών ΥΠΕΝ  
Ο Προϊστάμενος Επιθεώρησης Εφαρμογής  
Δασικής Πολιτικής Πελοποννήσου -  
Δυτικής Ελλάδας & Ιονίου

ΝΙΚΗΤΑΣ ΜΑΖΗΣ  
Δασολόγος-Περιβαντολόγος MSc

Ζάκυνθος, 24.10.2022  
Ο αναπληρωτής Δ/ντής Δασών  
Ζακύνθου

Δημ.Σκαλτσονιάννης  
Δασολόγος

Ζάκυνθος, 24.10.2022  
Ο Συντάκτης

Παν.Ζουπάνος  
Δασσπόνος

Η απόφαση αυτή να δημοσιευθεί στη Εφημερίδα της Κυβερνήσεως.

Πάτρα, 24 Οκτωβρίου 2022

Με εντολή Γενικού Γραμματέα Δασών  
Ο Προϊστάμενος Επιθεώρησης Εφαρμογής  
Δασικής Πολιτικής Πελοποννήσου, Δυτικής  
Ελλάδας και Ιονίου

ΝΙΚΗΤΑΣ ΜΑΖΗΣ

Αριθμ. 374661 (3)

**Κήρυξη ως αναδασωτέας εκτάσεως 3.85 στρεμμάτων στη θέση «Δύοτρατα», Τ.Κ. Βολιμών, Δήμου Ζακύνθου.**

Ο ΓΕΝΙΚΟΣ ΓΡΑΜΜΑΤΕΑΣ ΔΑΣΩΝ ΤΟΥ  
ΥΠΟΥΡΓΕΙΟΥ ΠΕΡΙΒΑΛΛΟΝΤΟΣ ΚΑΙ ΕΝΕΡΓΕΙΑΣ

Έχοντας υπόψη:

1. Την παρ. 1 του άρθρου 24 και την παρ. 3 του άρθρου 117 του Συντάγματος.

2. Τον ν. 998/1979 «Περί προστασίας δασών και δασικών εν γένει εκτάσεων της Χώρας» (Α' 289) και συγκεκριμένα: α) την παρ. 1 του άρθρου 38 και β) την παρ. 1 του άρθρου 41.

3. Τον ν. 3208/2003 «Προστασία δασικών οικοσυστημάτων, κατάρτιση δασολογίου, ρύθμιση εμπραγμάτων δικαιωμάτων επί δασών και δασικών εν γένει εκτάσεων και άλλες διατάξεις» (Α' 303) και ειδικότερα το άρθρο 1 αυτού, καθώς και τον ν. 4280/2014 (Α' 159).

4. Τον ν. 3861/2010 «Ενίσχυση της διαφάνειας με την υποχρεωτική ανάρτηση νόμων και πράξεων των κυβερνητικών, διοικητικών και αυτοδιοικητικών οργάνων στο διαδίκτυο «Πρόγραμμα Διαύγεια» και άλλες διατάξεις» (Α' 112).

5. Την από 13.8.2021 Πράξη Νομοθετικού Περιεχομένου περί μεταφοράς των δασικών υπηρεσιών στο ΥΠΕΝ, η οποία κυρώθηκε με το άρθρο 2 του ν. 4824/2021 (Α' 156).

6. Το π.δ. 70/2015 (Α' 114) περί μετονομασίας του Υπουργείου Παραγωγικής Ανασυγκρότησης, Περιβάλλοντος και Ενέργειας σε Υπουργείο Περιβάλλοντος και Ενέργειας.

7. Την υπό στοιχεία ΥΠΕΝ/ΔΔΥ/70401/5167/6-7-2022 (ΑΔΑ: Ω8ΔΡ4653Π8-7ΨΡ) απόφαση του Υπουργού Περιβάλλοντος και Ενέργειας «Τοποθέτηση Προϊσταμένων σε θέσεις ευθύνης επιπέδου Γενικής Διεύθυνσης στις Επιθεωρήσεις Εφαρμογής Δασικής Πολιτικής του ΥΠΕΝ».

8. Το π.δ. 132/2017 «Οργανισμός του Υπουργείου Περιβάλλοντος και Ενέργειας» (Α' 160).

9. Το π.δ. 81/2019 «Σύσταση, συγχώνευση, μετονομασία και κατάργηση Υπουργείων και καθορισμός των αρμοδιοτήτων τους - Μεταφορά υπηρεσιών και αρμοδιοτήτων μεταξύ των Υπουργείων» (Α' 119).

10. Το π.δ. 29/2022 «Τροποποίηση του π.δ. 132/2017 "Οργανισμός Υπουργείου Περιβάλλοντος και Ενέργειας (ΥΠΕΝ)" (Α' 160)» (Α' 77).

11. Την υπό στοιχεία ΥΠΕΝ/ΔΔΥ/48478/3594/16-05-2022 (Β' 2415) κοινή υπουργική απόφαση.

12. Την υπό στοιχεία ΥΠΕΝ/ΔΝΕΠ/83988/2740/25-08-2022 υπουργική απόφαση «Εξουσιοδότηση υπογραφής "Με εντολή Υπουργού" του Υπουργού Περιβάλλοντος και Ενέργειας, "Με εντολή Υφυπουργού" του Υφυπουργού Περιβάλλοντος και Ενέργειας και "Με εντολή Γενικού Γραμματέα Δασών" του Γενικού Γραμματέα Δασών του Υπουργείου Περιβάλλοντος και Ενέργειας, κατά λόγο αρμοδιότητας, στον Προϊστάμενο της Γενικής Διεύθυνσης Δασών και Δασικού Περιβάλλοντος της Γενικής Γραμματείας Δασών του Υ.Π.Ε.Ν., στους Προϊστάμενους των Επιθεωρήσεων Εφαρμογής Δασικής Πολιτικής και στους Προϊστάμενους των Διευθύνσεων, Δασαρχείων και Τμημάτων που υπάγονται σε αυτές» (Β' 4528).

13. Την υπ' αρ. 372607/24.10.2022 αναφορά της Διεύθυνσης Δασών Ζακύνθου με την οποία προτείνεται η κήρυξη ως αναδασωτέας της αναφερόμενης στο θέμα έκτασης.

14. Το γεγονός ότι δεν προκαλείται δαπάνη στον κρατικό προϋπολογισμό.

15. Το υπό στοιχεία ΥΠΕΝ/ΔΠΔ/90574/5341/4-10-2022 έγγραφο με το οποίο επεστράφησαν τα σχέδια κηρύξεων αναδάσωσης που απευθύνονταν στον Γενικό Γραμματέα Δασών ΥΠΕΝ, με την εντολή να επαναυποβληθούν στον αρμόδιο πλέον τελικό διατάκτη, σύμφωνα με την προαναφερόμενη στα έχοντας υπόψη υπ' αρ. 12 απόφαση, αποφασίζουμε:

Κηρύσσουμε ως αναδασωτέα λόγω πυρκαγιάς, την έκταση δάσους 3.85 στρεμμάτων που βρίσκεται στη θέση "Δύοτρατα" της Τ.Κ. Βολιμών, Δήμου Ζακύνθου Νομού Ζακύνθου, όπως προσδιορίζεται με τα στοιχεία 1-15 και απεικονίζεται στο συνημμένο της παρούσας Απόφασης απόσπασμα πινακίδας ΓΥΣ 6164/3, κλίμακας εκτύπωσης 1:2500 το οποίο αποτελεί αναπόσπαστο μέρος της και έχει όρια:

Ανατολικά: Αναδασωτέα έκταση και μη δασική έκταση, Δυτικά: Μη δασική έκταση - δημοτικός δρόμος Βολιμών-Βάλτες,

Βόρεια: Μη δασική έκταση,

Νότια: Αναδασωτέα έκταση.

Η έκταση εμπίπτει στις διατάξεις της παρ. 1 του άρθρου 3 του ν. 998/1979 «Περί προστασίας δασών και δασικών εν γένει εκτάσεων της Χώρας», όπως αντικαταστάθηκε με την παρ. 1 του άρθρου 1 του ν. 3208/2003 «Προστασία των δασικών οικοσυστημάτων, κατάρτιση δασολογίου, ρύθμιση εμπραγμάτων δικαιωμάτων επί δασών και δασικών εν γένει εκτάσεων και άλλες διατάξεις», καθώς και της παρ. 1ε και της παρ. 2δ του άρθρου 4 του ν. 998/1979.

Παρατηρήσεις: Η πυρκαγιά έκαψε κατακείμενα πεύκα τα οποία είχαν ξεριζωθεί από τον κυκλώνα ΙΑΝΟ.

Σκοπός της κήρυξης της ανωτέρω έκτασης ως αναδασωτέας είναι η διατήρηση του δασικού χαρακτήρα της, ο αποκλεισμός διάθεσής της για άλλη χρήση και η αποκατάσταση με φυσική αναγέννηση της καταστραφείας

δασικής βλάστησης αποτελούμενη από χαλέπιο πεύκη, ύστερα από πυρκαγιά που εκδηλώθηκε στις 25-01-2022 και ώρα 12:50.

Κατά της απόφασης αυτής παρέχεται η δυνατότητα

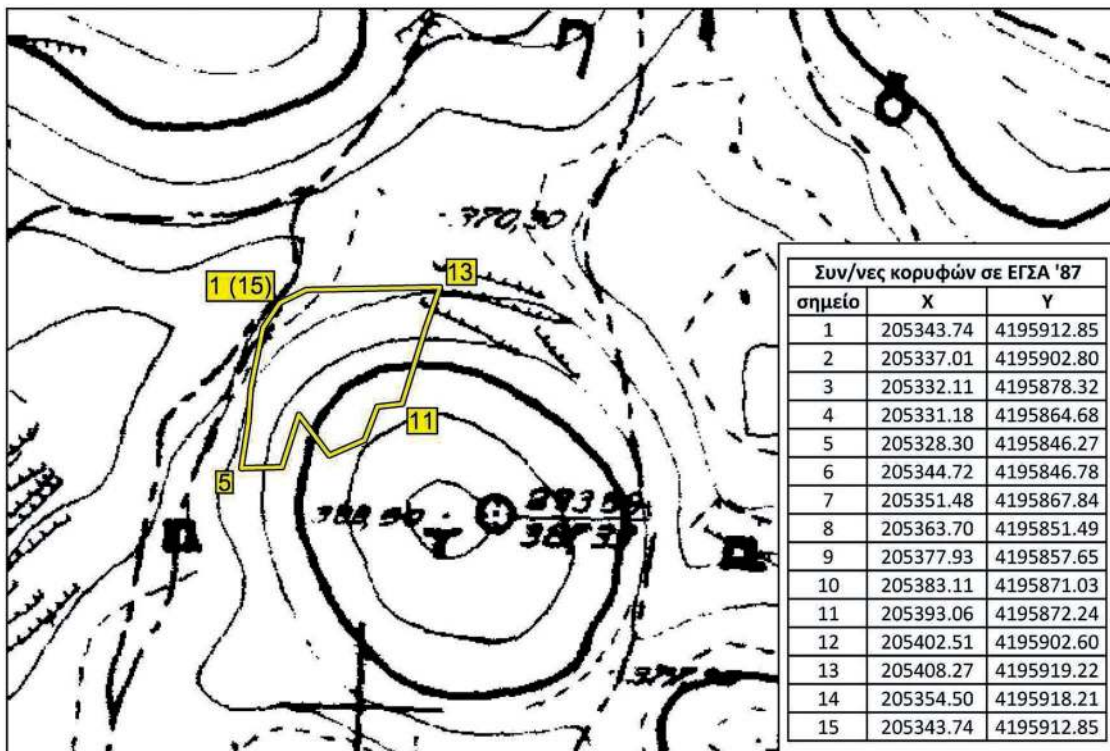
άσκησης αίτησης ακύρωσης παντός έχοντος έννομο συμφέρον φυσικού η νομικού προσώπου, ενώπιον του τριμελούς Διοικητικού Εφετείου Πατρών εντός εξήντα ημερών από την επόμενη της δημοσίευσής.



DIMITRIOS SKALTSOGLIANNIS  
25.10.2022 10:05

ΕΛΛΗΝΙΚΗ ΔΗΜΟΚΡΑΤΙΑ  
ΥΠΟΥΡΓΕΙΟ ΠΕΡΙΒΑΛΛΟΝΤΟΣ & ΕΝΕΡΓΕΙΑΣ  
ΕΠΙΘΕΩΡΗΣΗ ΕΦΑΡΜΟΓΗΣ ΔΑΣΙΚΗΣ ΠΟΛΙΤΙΚΗΣ  
ΠΕΛΟΠΟΝΝΗΣΟΥ ΔΥΤΙΚΗΣ ΕΛΛΑΔΑΣ & ΙΟΝΙΟΥ  
Δ/ΝΣΗ ΔΑΣΩΝ Ν. ΖΑΚΥΝΘΟΥ

Ανήκει στην Αρ.Πρ.: 374661/24.10.2022  
Απόφαση Επιθεωρητή Εφαρμογής Δασικής Πολιτικής  
Πελο/νήσου - Δυτικής Ελλάδας & Ιονίου  
Απόσπασμα πινακίδας ΓΥΣ: 6164/3  
Δασική Θέση : «Δύστρατα»  
Τ.Κ.: Βολιμών  
ΚΛΙΜΑΚΑ ΕΚΤΥΠΩΣΗΣ: 1:2500



**ΥΠΟΜΝΗΜΑ**

1-15 : Όρια συνολικής καμένης έκτασης ως ο συνημμένος πίνακας συντεταγμένων.  
Κήρυξη αναδασωτέας έκτασης 3.85 στρεμμάτων

**ΕΘΝΙΚΟ ΤΥΠΟΓΡΑΦΕΙΟ**  
Για τεχνικούς λόγους στο σχεδιάγραμμα,  
από το ηλεκτρονικό αρχείο, έγινε  
σμίκρυνση κατά ποσοστό **82%**

Πάτρα, 24.10.2022  
Με εντολή Γενικού Γραμματέα Δασών ΥΠΕΝ  
Ο Προϊστάμενος Επιθεώρησης Εφαρμογής  
Δασικής Πολιτικής Πελοποννήσου -  
Δυτικής Ελλάδας & Ιονίου

Ζάκυνθος, 24.10.2022  
Ο αναπληρωτής Δ/ντής Δασών  
Ζακύνθου

Ζάκυνθος, 24.10.2022  
Ο Συντάκτης

Δημ.Σκαλτσογιάννης  
Δασολόγος

Παν.Ζουπάνος  
Δασοπόνος

**ΝΙΚΗΤΑΣ ΜΑΖΗΣ**  
Δασολόγος-Περιβαντολόγος M.Sc

Η απόφαση αυτή να δημοσιευθεί στη Εφημερίδα της Κυβερνήσεως.

Πάτρα, 24 Οκτωβρίου 2022

Με εντολή Γενικού Γραμματέα Δασών  
Ο Προϊστάμενος Επιθεώρησης Εφαρμογής Δασικής Πολιτικής  
Πελοποννήσου, Δυτικής Ελλάδας και Ιονίου  
ΝΙΚΗΤΑΣ ΜΑΖΗΣ





## ΕΘΝΙΚΟ ΤΥΠΟΓΡΑΦΕΙΟ

Το Εθνικό Τυπογραφείο αποτελεί δημόσια υπηρεσία υπαγόμενη στην Προεδρία της Κυβέρνησης και έχει την ευθύνη τόσο για τη σύνταξη, διαχείριση, εκτύπωση και κυκλοφορία των Φύλλων της Εφημερίδας της Κυβερνήσεως (ΦΕΚ), όσο και για την κάλυψη των εκτυπωτικών - εκδοτικών αναγκών του δημοσίου και του ευρύτερου δημόσιου τομέα (ν. 3469/2006/Α' 131 και π.δ. 29/2018/Α' 58).

### 1. ΦΥΛΛΟ ΤΗΣ ΕΦΗΜΕΡΙΔΑΣ ΤΗΣ ΚΥΒΕΡΝΗΣΕΩΣ (ΦΕΚ)

- Τα **ΦΕΚ σε ηλεκτρονική μορφή** διατίθενται δωρεάν στο **www.et.gr**, την επίσημη ιστοσελίδα του Εθνικού Τυπογραφείου. Όσα ΦΕΚ δεν έχουν ψηφιοποιηθεί και καταχωριστεί στην ανωτέρω ιστοσελίδα, ψηφιοποιούνται και αποστέλλονται επίσης δωρεάν με την υποβολή αίτησης, για την οποία αρκεί η συμπλήρωση των αναγκαίων στοιχείων σε ειδική φόρμα στον ιστότοπο **www.et.gr**.

- Τα **ΦΕΚ σε έντυπη μορφή** διατίθενται σε μεμονωμένα φύλλα είτε απευθείας από το Τμήμα Πωλήσεων και Συνδρομητών, είτε ταχυδρομικά με την αποστολή αιτήματος παραγγελίας μέσω των ΚΕΠ, είτε με ετήσια συνδρομή μέσω του Τμήματος Πωλήσεων και Συνδρομητών. Το κόστος ενός ασπρόμαυρου ΦΕΚ από 1 έως 16 σελίδες είναι 1,00 €, αλλά για κάθε επιπλέον οκτασέλιδο (ή μέρος αυτού) προσαυξάνεται κατά 0,20 €. Το κόστος ενός έγχρωμου ΦΕΚ από 1 έως 16 σελίδες είναι 1,50 €, αλλά για κάθε επιπλέον οκτασέλιδο (ή μέρος αυτού) προσαυξάνεται κατά 0,30 €. Το τεύχος Α.Σ.Ε.Π. διατίθεται δωρεάν.

#### • Τρόποι αποστολής κειμένων προς δημοσίευση:

Α. Τα κείμενα προς δημοσίευση στο ΦΕΚ, από τις υπηρεσίες και τους φορείς του δημοσίου, αποστέλλονται ηλεκτρονικά στη διεύθυνση **webmaster.et@et.gr** με χρήση προηγμένης ψηφιακής υπογραφής και χρονοσήμανσης.

Β. Κατ' εξαίρεση, όσοι πολίτες δεν διαθέτουν προηγμένη ψηφιακή υπογραφή μπορούν είτε να αποστέλλουν ταχυδρομικά, είτε να καταθέτουν με εκπρόσωπό τους κείμενα προς δημοσίευση εκτυπωμένα σε χαρτί στο Τμήμα Παραλαβής και Καταχώρισης Δημοσιευμάτων.

- Πληροφορίες, σχετικά με την αποστολή/κατάθεση εγγράφων προς δημοσίευση, την ημερήσια κυκλοφορία των Φ.Ε.Κ., με την πώληση των τευχών και με τους ισχύοντες τιμοκαταλόγους για όλες τις υπηρεσίες μας, περιλαμβάνονται στον ιστότοπο (**www.et.gr**). Επίσης μέσω του ιστότοπου δίδονται πληροφορίες σχετικά με την πορεία δημοσίευσης των εγγράφων, με βάση τον Κωδικό Αριθμό Δημοσιεύματος (ΚΑΔ). Πρόκειται για τον αριθμό που εκδίδει το Εθνικό Τυπογραφείο για όλα τα κείμενα που πληρούν τις προϋποθέσεις δημοσίευσης.

### 2. ΕΚΤΥΠΩΤΙΚΕΣ - ΕΚΔΟΤΙΚΕΣ ΑΝΑΓΚΕΣ ΤΟΥ ΔΗΜΟΣΙΟΥ

Το Εθνικό Τυπογραφείο ανταποκρινόμενο σε αιτήματα υπηρεσιών και φορέων του δημοσίου αναλαμβάνει να σχεδιάσει και να εκτυπώσει έντυπα, φυλλάδια, βιβλία, αφίσες, μπλοκ, μηχανογραφικά έντυπα, φακέλους για κάθε χρήση, κ.ά.

Επίσης σχεδιάζει ψηφιακές εκδόσεις, λογότυπα και παράγει οπτικοακουστικό υλικό.

**Ταχυδρομική Διεύθυνση:** Καποδιστρίου 34, τ.κ. 10432, Αθήνα

**ΤΗΛΕΦΩΝΙΚΟ ΚΕΝΤΡΟ:** 210 5279000 - fax: 210 5279054

#### ΕΞΥΠΗΡΕΤΗΣΗ ΚΟΙΝΟΥ

**Πωλήσεις - Συνδρομές:** (Ισόγειο, τηλ. 210 5279178 - 180)

**Πληροφορίες:** (Ισόγειο, Γρ. 3 και τηλεφ. κέντρο 210 5279000)

**Παραλαβή Δημ. Ύλης:** (Ισόγειο, τηλ. 210 5279167, 210 5279139)

**Ωράριο για το κοινό:** Δευτέρα ως Παρασκευή: 8:00 - 13:30

Ιστότοπος: **www.et.gr**

Πληροφορίες σχετικά με την λειτουργία του ιστότοπου: **helpdesk.et@et.gr**

Αποστολή ψηφιακά υπογεγραμμένων εγγράφων προς δημοσίευση στο ΦΕΚ: **webmaster.et@et.gr**

Πληροφορίες για γενικό πρωτόκολλο και αλληλογραφία: **grammateia@et.gr**

**Πείτε μας τη γνώμη σας,**

για να βελτιώσουμε τις υπηρεσίες μας, συμπληρώνοντας την ειδική φόρμα στον ιστότοπό μας.

