



# ΕΦΗΜΕΡΙΔΑ ΤΗΣ ΚΥΒΕΡΝΗΣΕΩΣ ΤΗΣ ΕΛΛΗΝΙΚΗΣ ΔΗΜΟΚΡΑΤΙΑΣ

20 Οκτωβρίου 2022

ΤΕΥΧΟΣ ΤΕΤΑΡΤΟ

Αρ. Φύλλου 693

## ΑΠΟΦΑΣΕΙΣ

Αριθμ. 350135

**Κήρυξη ως αναδασωτέας έκτασης επτά τμημάτων, συνολικού εμβαδού 5.865,28 τ.μ., στις θέσεις «ΧΩΡΑΦΑΚΙΑ», «ΚΑΜΙΝΙ» και «ΜΕΓΑΣ ΚΑΜΠΟΣ» περιοχής του οικισμού Άρβιτσας της Τ.Κ. Λαγκαδίων, Δήμου Γορτυνίας, Περιφερειακής Ενότητας Αρκαδίας.**

Ο ΓΕΝΙΚΟΣ ΓΡΑΜΜΑΤΕΑΣ ΔΑΣΩΝ  
ΤΟΥ ΥΠΟΥΡΓΕΙΟΥ ΠΕΡΙΒΑΛΛΟΝΤΟΣ  
ΚΑΙ ΕΝΕΡΓΕΙΑΣ

Έχοντας υπόψη:

1. Την παρ. 3 του άρθρου 117 του Συντάγματος της Ελλάδος.

2. Την από 13-08-2021 Πράξη Νομοθετικού Περιεχομένου «Έκτακτα μέτρα για την αποτελεσματική προστασία και την ταχεία αποκατάσταση του φυσικού περιβάλλοντος, την άμεση στήριξη των πληγέντων από τις πυρκαγιές Ιουλίου/Αυγούστου 2021 και συναφείς διατάξεις» (Α' 143), η οποία κυρώθηκε με το άρθρο 2 του ν. 4824/2021 (Α' 156).

3. Τα άρθρα 47 έως 55 του ν. 4915/2022 (Α' 63).

4. Το π.δ. 6/2022 «Σύσταση και μετονομασία Γενικών Γραμματειών, σύσταση Ειδικής Γραμματείας, μεταφορά υπηρεσιών και αρμοδιοτήτων» (Α' 17).

5. Το π.δ 29/2022 «Τροποποίηση του π.δ. 132/2017 "Όργανισμός Υπουργείου Περιβάλλοντος και Ενέργειας (Υ.Π.ΕΝ.)" (Α' 160)» (Α' 77).

6. Την υπό στοιχεία ΥΠΕΝ/ΔΔΥ/48478/3594/16-5-2022 κοινή υπουργική απόφαση «Καθορισμός των διοικητικών λεπτομερειών μεταφοράς των δασικών υπηρεσιών, του αντίστοιχου προσωπικού και λοιπών θεμάτων της παρ. 5 άρθρου τρίτου της από 13-08-2021 Πράξης Νομοθετικού Περιεχομένου (ΦΕΚ 143/Α'), η οποία κυρώθηκε με το άρθρο 2 του ν. 4824/2021 (Α' 156)» (Β' 2415).

7. Την υπό στοιχεία ΥΠΕΝ/ΔΝΕΠ/83988/2740/25.8.2022 (Β' 4528) απόφαση εξουσιοδότησης υπογραφής.

8. Την παρ. 1 του άρθρου 38 του ν. 998/1979 «Περί προστασίας των δασών και των δασικών εν γένει εκτάσεων της χώρας» όπως αντικαταστάθηκε με την παρ. 1 του άρθρου 35 του ν. 4280/2014 και τροποποιήθηκε με τις διατάξεις του άρθρου 32 του ν. 4342/2015.

9. Τις παρ. 1 και 3 του άρθρου 41 του ν. 998/1979 «Περί προστασίας των δασών και των δασικών εν γένει εκτάσεων της χώρας» (Α' 289).

10. Την παρ. 1 του άρθρου 120 του ν. 1892/1990 «Για τον εκσυγχρονισμό και την ανάπτυξη και άλλες διατάξεις» (Α' 101).

11. Τις διαταγές του Υπουργείου Γεωργίας: α) 160417/1180/8-7-1980, β) 182447/3049/24-9-1980, γ) 168692/3318/5-10-1981, δ) 85144/1468/9-9-1992 και ε) 60284/365/26-1-1994.

12. Την υπ' οικ. 105204/2793/31-7-2002 διαταγή ΥΠ.Γ.Ε «περί χαρακτηρισμού εκτάσεων- κήρυξης αυτών ως αναδασωτέων».

13. Το υπ' αρ. 221525/4195/21-09-2011 έγγραφο Υ.Π.Ε.Κ.Α περί δυνατότητας άσκησης αιτήσεων ακυρώσεων κατά των αποφάσεων κήρυξης αναδάσωσης, ενώπιον του Διοικητικού Εφετείου, στα πλαίσια εφαρμογής της παρ. 1 του άρθρου 47 του ν. 3900/2010.

14. Την υπ' αρ. 319624/21-12-2017 (ΑΔΑ:6ΤΕ1ΟΡ1Φ-567) (Δ' 33/2018) απόφαση του Συντονιστή Αποκεντρωμένης Διοίκησης Πελοποννήσου, Δυτικής Ελλάδας και Ιονίου μερικής κύρωσης δασικού χάρτη Π.Ε. Αρκαδίας εκτός των προ-καποδιστριακών ΟΤΑ: Άστρους-Δολιανών-Ξηροπηγάδου-Παραλίου Άστρους και Τριπόλεως.

15. Την υπ' αρ. 97606/17-06-2022 πρόταση του Δασαρχείου Βυτίνας μετά της συνημμένης εισηγήσεως για την κήρυξη ως αναδασωτέων των αναφερόμενων στο θέμα εκτάσεων.

16. Τη σύμφωνη γνώμη της Διεύθυνσης Δασών Αρκαδίας, αποφασίζουμε:

Κηρύσσουμε ως αναδασωτέα, την έκταση δασικού χαρακτήρα, συνολικού εμβαδού 5.865,28 τ.μ., στις θέσεις «ΧΩΡΑΦΑΚΙΑ», «ΚΑΜΙΝΙ» και «ΜΕΓΑΣ ΚΑΜΠΟΣ» περιοχής οικισμού Άρβιτσας της Τ.Κ. Λαγκαδίων, του Δήμου Γορτυνίας, Περιφερειακής Ενότητας Αρκαδίας, η οποία καταστράφηκε από παράνομη εκχέρωση (παράνομη εργασία οδοποιίας) και αποτελείται από επτά τμήματα τα οποία προσδιορίζονται ως κάτωθι:

Τμήμα 1:

Το τμήμα 1 (1-2-3-4-5-6-7-8-9-1) εμβαδού 257,70 τ.μ., που βρίσκεται στη θέση «ΧΩΡΑΦΑΚΙΑ» περιοχής οικισμού Άρβιτσας της Τ.Κ. Λαγκαδίων, του Δήμου Γορτυνίας, Περιφερειακής Ενότητας Αρκαδίας, απεικονίζεται στο από 17-06-2022 συνημμένο τοπογραφικό διάγραμμα



## Τμήμα 7

Το τμήμα 7 (1-2-3-.....-13-14-1) εμβαδού 1.096,19 τ.μ., που βρίσκεται στη θέση «ΜΕΓΑΣ ΚΑΜΠΟΣ» περιοχής οικισμού Άρβιτσας της Τ.Κ. Λαγκαδίων, του Δήμου Γορτυνίας, Περιφερειακής Ενότητας Αρκαδίας, απεικονίζεται στο από 17-06-2022 συνημμένο τοπογραφικό διάγραμμα που συντάξε η Δασολόγος του Δασαρχείου Βυτίνας Όλγα Μουσκαφίδου, κλίμακας 1:1000, το οποίο αποτελεί αναπόσπαστο μέρος της απόφασης και συνορεύει σύμφωνα με τον κυρωμένο δασικό χάρτη:

ΒΟΡΕΙΑ: Με δασικές εν γένει εκτάσεις των παρ. 1,2,3,4 και 5 του άρθρου 3 του ν. 998/1979.

ΑΝΑΤΟΛΙΚΑ: Με δασικές εν γένει εκτάσεις των παρ. 1,2,3,4 και 5 του άρθρου 3 του ν. 998/1979.

ΝΟΤΙΑ: Με δασικές εν γένει εκτάσεις των παρ. 1,2,3,4 και 5 του άρθρου 3 του ν. 998/1979 και με εκτάσεις

που δεν διέπονται από τις διατάξεις της Δασικής Νομοθεσίας.

ΔΥΤΙΚΑ: Με δασικές εν γένει εκτάσεις των παρ. 1,2,3,4 και 5 του άρθρου 3 του ν. 998/1979 και με εκτάσεις που δεν διέπονται από τις διατάξεις της Δασικής Νομοθεσίας.

Σκοπός της κήρυξης της εν λόγω έκτασης ως αναδασωτέας είναι η διατήρηση του δασικού χαρακτήρα της, ο αποκλεισμός διάθεσής της για άλλη χρήση και η αποκατάσταση της καταστραφείσας δασικής βλάστησης με κυρίαρχα είδη το πουρνάρι και το σφενδάμι.

Με την παρούσα απόφαση δεν προκαλείται δαπάνη σε βάρος του κρατικού προϋπολογισμού.

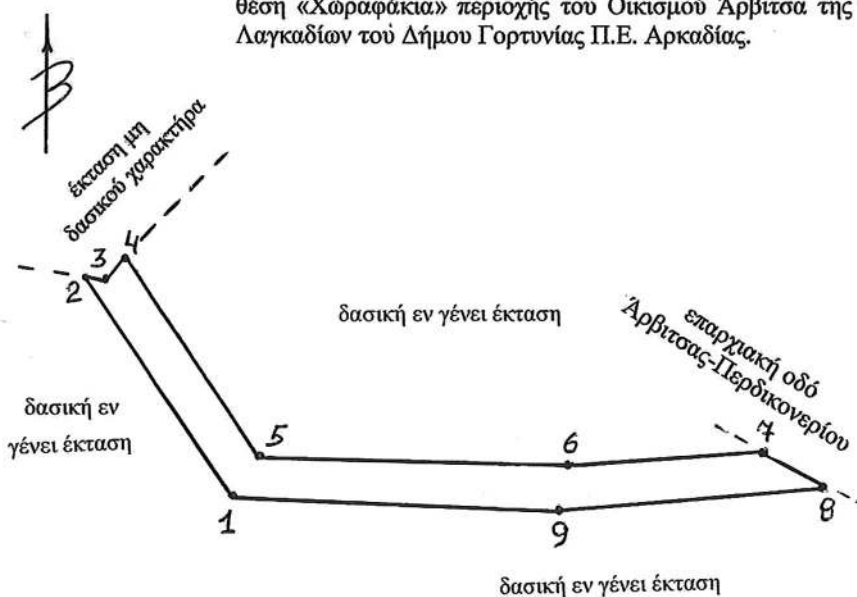
Κατά της παρούσας δύναται να ασκηθεί αίτηση ακυρώσεως ενώπιον του Διοικητικού Εφετείου, εντός εξήντα ημερών, από την επομένη της δημοσίευσής ή κοινοποίησής της.

**Απόσπασμα Χάρτη ΓΥΣ Φύλλο Δημητσάνας 1:50.000**



**ΤΟΠΟΓΡΑΦΙΚΟ ΔΙΑΓΡΑΜΜΑ**

της παράνομης διάνοιξης οδού σε δασική εν γένει έκταση των παρ. 1,2,3,4 και 5 του άρθρου 3 του Ν. 998/79, εμβαδού **Τμήμα 1 = 257,70 τ.μ.** που βρίσκεται στη θέση «Χωραφάκια» περιοχής του Οικισμού Άρβιτσα της Τ.Κ. Λαγκαδίων Δ.Ε. Λαγκαδίων του Δήμου Γορτυνίας Π.Ε. Αρκαδίας.



ΕΜΒΑΔΟΜΕΤΡΗΣΗ ΣΥΝΟΛΙΚΗΣ ΕΚΤΑΣΗΣ		
Με τη βοήθεια των συνεταγμένων των κορυφών κατά ΕΓΣΑ 87'		
	x	y
1	327787,49	4175384,18
2	327774,52	4175403,50
3	327775,84	4175403,04
4	327778,02	4175405,11
5	327789,48	4175387,51
6	327816,93	4175386,85
7	327834,13	4175387,78
8	327840,23	4175384,34
9	327816,96	4175383,06
<b>Τμήμα 1 = 257,70 τ.μ.</b>		

SOSANNA KAROUNTZOU  
12.10.2022 09:23

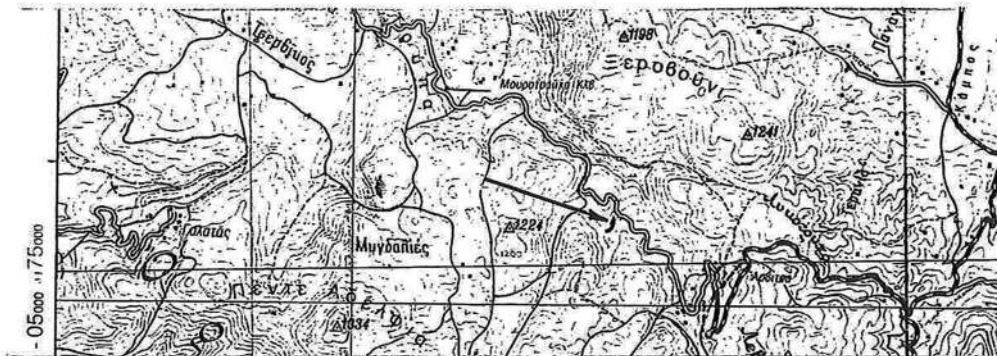
Κλίμακα 1:250

**ΕΘΝΙΚΟ ΤΥΠΟΓΡΑΦΕΙΟ**  
Για τεχνικούς λόγους στο σχεδιάγραμμα, από το ηλεκτρονικό αρχείο, έγινε σμίκρυνση κατά ποσοστό **81%**

ΘΕΩΡΗΘΗΚΕ Βυτίνα 17-06-2022 Η Συντάξασα  
 ΘΕΩΡΗΘΗΚΕ Βυτίνα 17-06-2022 Η Αν. Δασάρχης Βυτίνας  
 ΘΕΩΡΗΘΗΚΕ Τρίπολη 24-08-2022 Η Αν. Δ/τρια Δασών Αρκαδίας  
 Με εντολή Γενικού Γραμματέα Δασών ΥΠΕΝ  
 Ο.Ε.Α.Π. Π.Α.Ε. & Ι.

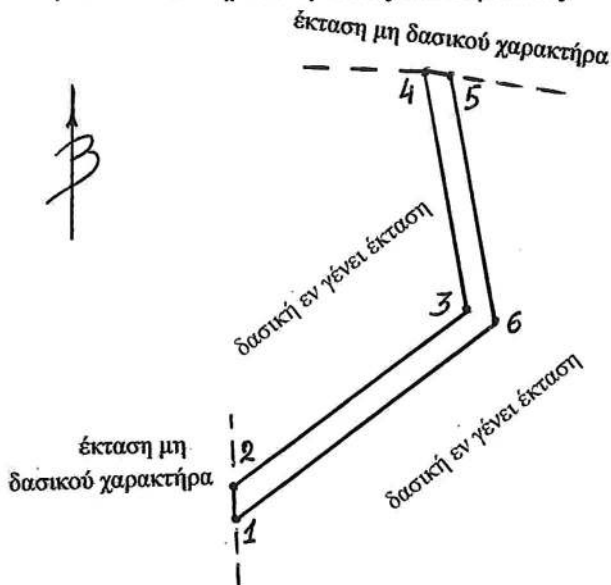
Όλγα Μουσαφίδου Δασολόγος  
 Βασιλική Σαράντη Δασοπόνος  
 Σωσάνα Καρούντζου Δασολόγος  
 Νικόλαος Μάγος Δασολόγος - Περ/χος ΥΣε

**Απόσπασμα Χάρτη ΓΥΣ Φύλλο Δημητσάνας 1:50.000**



**ΤΟΠΟΓΡΑΦΙΚΟ ΔΙΑΓΡΑΜΜΑ**

της παράνομης διάνοιξης οδού σε δασική εν γένει έκταση των παρ. 1,2,3,4 και 5 του άρθρου 3 του Ν. 998/79, εμβαδού **Τμήμα 2 = 302,49 τ.μ.** που βρίσκεται στη θέση «Χωραφάκια» περιοχής του Οικισμού Άρβιτσα της Τ.Κ. Λαγκαδίων Δ.Ε. Λαγκαδίων του Δήμου Γορτυνίας Π.Ε. Αρκαδίας.



ΕΜΒΑΔΟΜΕΤΡΗΣΗ ΣΥΝΟΛΙΚΗΣ ΕΚΤΑΣΗΣ		
Με τη βοήθεια των συντεταγμένων των κορυφών κατά ΕΓΣΑ 87'		
	x	y
1	327731,73	4175332,63
2	327731,63	4175336,48
3	327770,98	4175365,92
4	327764,13	4175405,86
5	327767,78	4175405,04
6	327774,76	4175364,35
<b>Τμήμα 2 = 302,49 τ.μ.</b>		

SOSANNA KAROUNTZOU  
12.10.2022 09:25

Κλίμακα 1:500

**ΕΘΝΙΚΟ ΤΥΠΟΓΡΑΦΕΙΟ**  
Για τεχνικούς λόγους στο σχεδιάγραμμα, από το ηλεκτρονικό αρχείο, έγινε σμίκρυνση κατά ποσοστό **87%**

Βυτίνα 17-06-2022  
Η Συντάξασα

ΘΕΩΡΗΘΗΚΕ  
Βυτίνα 17-06-2022  
Η Αν. Δασάρχης Βυτίνας

ΘΕΩΡΗΘΗΚΕ  
Τρίπολη 24-08-2022  
Η Αν. Δ/ντρια Δασών  
Αρκαδίας

ΘΕΩΡΗΘΗΚΕ  
Με εντολή  
Γενικού Γραμματέα  
Δασών ΥΠΕΝ  
Ο.Ε.Ε.Δ.Τ. Π.Α.Ε.Ε.Ι.

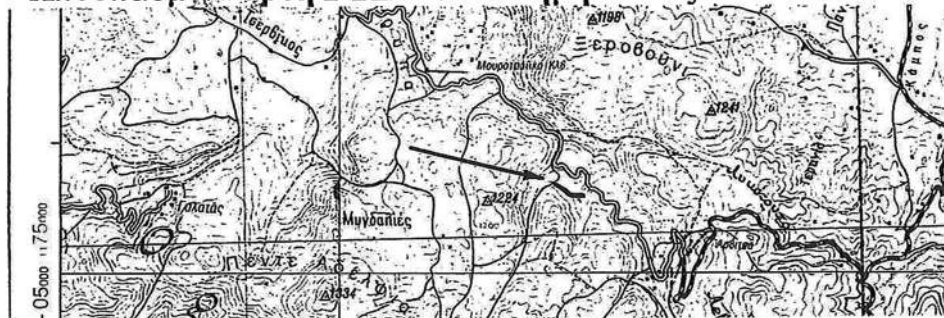
Όλγα Μουσκαφίδου  
Δασολόγος

Βασιλική Σαράντη  
Δασοπόνος

Σωσάνα Καρούντζου  
Δασολόγος

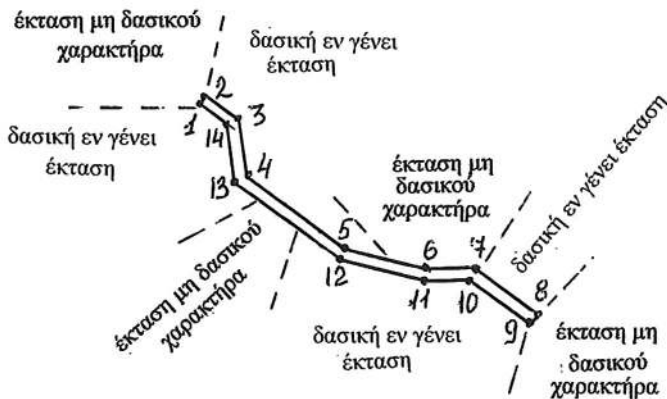
Νικόλαος Μάγος  
Δασολόγος - Περιλ/χος ΜΣε

**Απόσπασμα Χάρτη ΓΥΣ Φύλλο Δημητσάνας 1:50.000**



**ΤΟΠΟΓΡΑΦΙΚΟ ΔΙΑΓΡΑΜΜΑ**

της παράνομης διάνοιξης οδού σε δασική εν γένει έκταση των παρ. 1,2,3,4 και 5 του άρθρου 3 του Ν. 998/79, εμβαδού **Τμήμα 3 = 725,67 τ.μ.** που βρίσκεται στη θέση «Χωραφάκια» περιοχής του Οικισμού Άρβιτσα της Τ.Κ. Λαγκαδίων Δ.Ε. Λαγκαδίων του Δήμου Γορτυνίας Π.Ε. Αρκαδίας.



ΕΜΒΑΔΟΜΕΤΡΗΣΗ ΣΥΝΟΛΙΚΗΣ ΕΚΤΑΣΗΣ		
Με τη βοήθεια των συντεταγμένων των κορυφών κατά ΕΓΣΑ 87'		
	x	y
1	327556,51	4175439,80
2	327559,96	4175441,85
3	327572,90	4175430,64
4	327576,68	4175405,82
5	327616,67	4175377,44
6	327654,47	4175366,38
7	327678,72	4175367,38
8	327704,50	4175346,30
9	327702,42	4175343,01
10	327677,63	4175363,83
11	327654,14	4175362,48
12	327614,99	4175374,00
13	327571,49	4175404,89
14	327569,56	4175428,60
<b>Τμήμα 3 = 725,67 τ.μ.</b>		

SOSANNA KAROUNTZOU  
12.10.2022 09:27

Κλίμακα 1:500

**ΕΘΝΙΚΟ ΤΥΠΟΓΡΑΦΕΙΟ**  
Για τεχνικούς λόγους στο σχεδιάγραμμα, από το ηλεκτρονικό αρχείο, έγινε σμίκρυνση κατά ποσοστό **82%**

Βυτίνα 17-06-2022  
Η Συντάξασα

ΘΕΩΡΗΘΗΚΕ  
Βυτίνα 17-06-2022  
Η Αν. Δασάρχης Βυτίνας

ΘΕΩΡΗΘΗΚΕ  
Τρίπολη 24-08-2022  
Η Αν. Δ/ντρια Δασών  
Αρκαδίας

ΘΕΩΡΗΘΗΚΕ  
Με εντολή  
Γενικού Γραμματέα  
Δασών ΥΠΕΝ  
Ο Ε.Ε. Δ.Τ. Π.Δ.Ε. κ.λ.

Όλγα Μουσκαφίδου  
Δασολόγος

Βασιλική Σαράντη  
Δασοπόνος

Σωσάνα Καρούντζου  
Δασολόγος

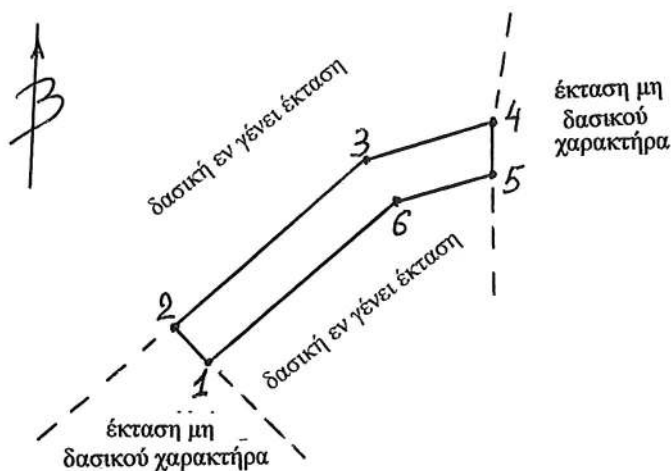
Νικόλαος Μόγος  
Δασολόγος-Περίβολος ΜΣΕ

**Απόσπασμα Χάρτη ΓΥΣ Φύλλο Δημητσάνας 1:50.000**



**ΤΟΠΟΓΡΑΦΙΚΟ ΔΙΑΓΡΑΜΜΑ**

της παράνομης διάνοιξης οδού σε δασική εν γένει έκταση των παρ. 1,2,3,4 και 5 του άρθρου 3 του Ν. 998/79, εμβαδού **Τμήμα 4 = 118,56 τ.μ.** που βρίσκεται στη θέση στη θέση «Καμίνη» περιοχής του Οικισμού Άρβιτσα της Τ.Κ. Λαγκαδίων Δ.Ε. Λαγκαδίων του Δήμου Γορτυνίας Π.Ε. Αρκαδίας.



ΕΜΒΑΔΟΜΕΤΡΗΣΗ ΣΥΝΟΛΙΚΗΣ ΕΚΤΑΣΗΣ		
Με τη βοήθεια των συντεταγμένων των κορυφών κατά ΕΓΣΑ 87'		
	x	y
1	327419,14	4175431,39
2	327416,24	4175434,08
3	327431,95	4175448,19
4	327442,63	4175451,18
5	327442,3	4175447,22
6	327434,29	4175444,95
<b>Τμήμα 4 = 118,56 τ.μ.</b>		

SOSANNA KAROUNTZOU  
12.10.2022 09:29

Κλίμακα 1:250

**ΕΘΝΙΚΟ ΤΥΠΟΓΡΑΦΕΙΟ**  
Για τεχνικούς λόγους στο σχεδιάγραμμα,  
από το ηλεκτρονικό αρχείο, έγινε  
σμίκρυνση κατά ποσοστό **88%**

Βυτίνα 17-06-2022  
Η Συντάξασα

ΘΕΩΡΗΘΗΚΕ  
Βυτίνα 17-06-2022  
Η Αν. Δασάρχης Βυτίνας

ΘΕΩΡΗΘΗΚΕ  
Τρίπολη 24.08.2022  
Η Αν. Δ/ντρια Δασών  
Αρκαδίας

ΘΕΩΡΗΘΗΚΕ  
Με εντολή  
Γενικού Γραμματέα  
Δασών ΥΠΕΝ  
Ο Ε.Ε.Δ.Τ. Π.Δ.Ε.Κ.Ι.

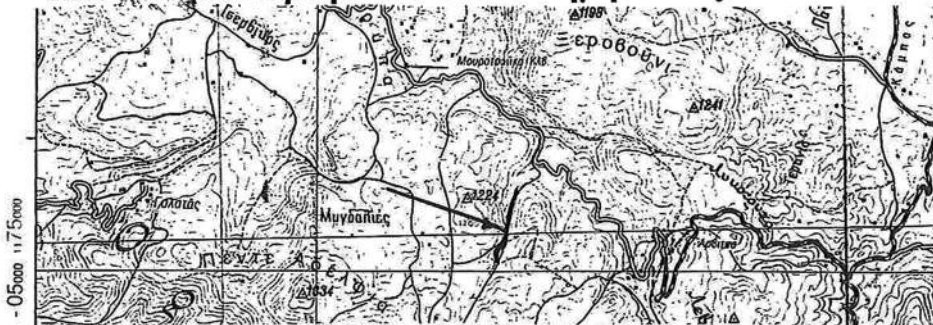
Όλγα Μουσαφίδου  
Δασολόγος

Βασιλική Σαράντη  
Δασοπόνος

Σωσάνα Καρούντζου  
Δασολόγος

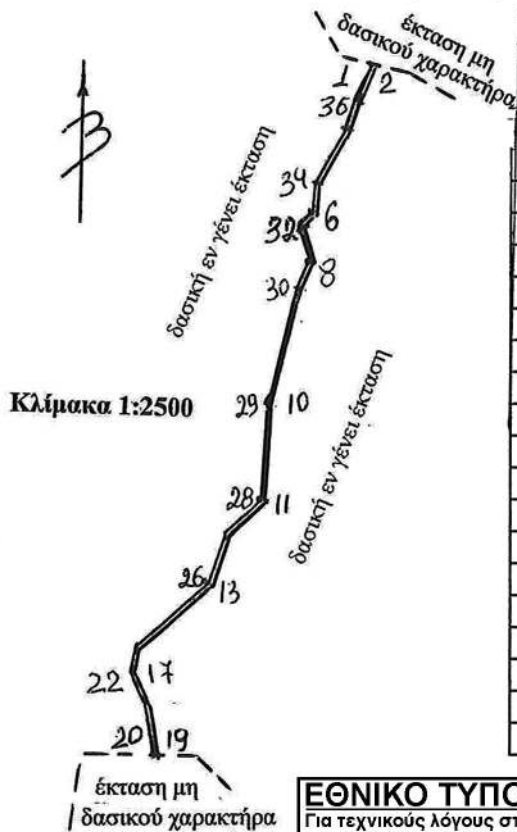
Νικόλαος Μάγος  
Δασολόγος - Περὶ τοῦ ΛΠΣ

**Απόσπασμα Χάρτη ΓΥΣ Φύλλο Δημητσάνας 1:50.000**



**ΤΟΠΟΓΡΑΦΙΚΟ ΔΙΑΓΡΑΜΜΑ**

της παράνομης διάνοιξης οδού σε δασική εν γένει έκταση των παρ. 1,2,3,4 και 5 του άρθρου 3 του Ν. 998/79, εμβαδού **Τμήμα 5 = 2.470,73 τ.μ.** που βρίσκεται στη θέση στη θέση «Καμίνι» περιοχής του Οικισμού Άρβιτσα της Τ.Κ. Λαγκαδίων Δ.Ε. Λαγκαδίων του Δήμου Γορτυνίας Π.Ε. Αρκαδίας.



ΕΜΒΑΔΟΜΕΤΡΗΣΗ ΕΚΤΑΣΗΣ					
Με τη βοήθεια των συντεταγμένων των κορυφών κατά ΕΓΣΑ 87'					
Τμήμα 5 Ε = 2.470,73 τ.μ.					
	x	y		x	y
1	327382,86	4175387,82	19	327208,92	4174789,85
2	327386,5	4175386,62	20	327205,02	4174789,67
3	327373,84	4175344,27	21	327194,1	4174839,91
4	327350,31	4175305,32	22	327184,83	4174860,03
5	327335,09	4175273,98	23	327188,59	4174877,1
6	327335,73	4175262,56	24	327209,7	4174903,95
7	327326,09	4175246,61	25	327244,74	4174932,72
8	327338,81	4175225,81	26	327257,46	4174952,09
9	327324,7	4175200,34	27	327266,05	4174986,77
10	327298,29	4175080,84	28	327290,14	4175014,79
11	327293,02	4175012	29	327295,01	4175083,02
12	327269,7	4174985,47	30	327320,79	4175200,66
13	327260,99	4174950,28	31	327334,89	4175225,52
14	327247,56	4174929,97	32	327322,28	4175247,68
15	327212,5	4174901,14	33	327331,9	4175263,53
16	327192,3	4174875,64	34	327331,28	4175274,92
17	327188,68	4174860,04	35	327346,9	4175307,12
18	327197,9	4174840,61	36	327370,68	4175346,65

**ΕΘΝΙΚΟ ΤΥΠΟΓΡΑΦΕΙΟ**  
 Για τεχνικούς λόγους στο σχεδιάγραμμα, από το ηλεκτρονικό αρχείο, έγινε σμίκρυνση κατά ποσοστό **83%**

SOSANNA KAROUNTZOU  
 12.10.2022 09:32

Βυτίνα 17-06-2022  
 Η Συντάξασα

ΘΕΩΡΗΘΗΚΕ  
 Βυτίνα 17-06-2022  
 Η Αν. Δασάρχης Βυτίνας

ΘΕΩΡΗΘΗΚΕ  
 Τρίπολη 24. 08. 2022  
 Η Αν. Δ/ντρια Δασών  
 Αρκαδίας

ΘΕΩΡΗΘΗΚΕ  
 Με εντολή  
 Γενικού Γραμματέα  
 Δασών ΥΠΕΥ

Όλγα Μουσκαφίδου  
 Δασολόγος

Βασιλική Σαράντη  
 Δασοπόνος

Σωσάνα Καρούτζου  
 Δασολόγος

Νίκιτας Μάρης  
 Δασολόγος - Περβόλης ΜΣε

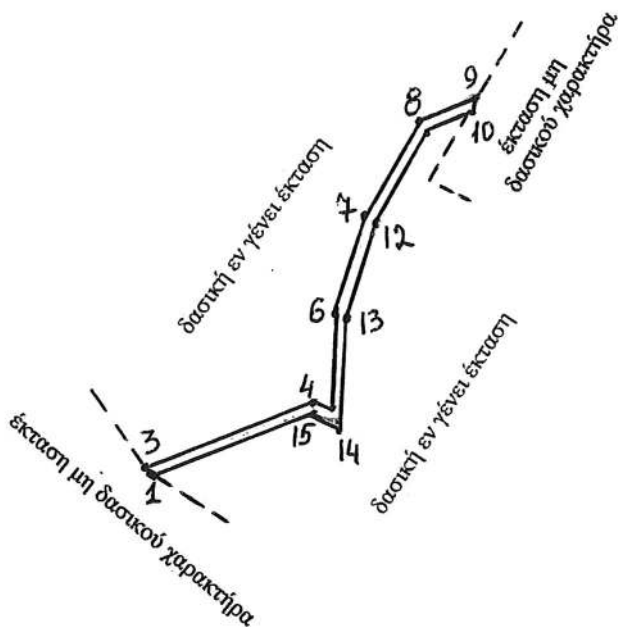


**Απόσπασμα Χάρτη ΓΥΣ Φύλλο Δημητσάνας 1:50.000**



**ΤΟΠΟΓΡΑΦΙΚΟ ΔΙΑΓΡΑΜΜΑ**

της παράνομης διάνοιξης οδού σε δασική εν γένει έκταση των παρ. 1,2,3,4 και 5 του άρθρου 3 του Ν. 998/79, εμβαδού **Τμήμα 6 = 893,94 τ.μ.** που βρίσκεται στη θέση στη θέση «Καμίνι» περιοχής του Οικισμού Αρβιτσα της Τ.Κ. Λαγκαδίων Δ.Ε. Λαγκαδίων του Δήμου Γορτυνίας Π.Ε. Αρκαδίας.



ΕΜΒΑΔΟΜΕΤΡΗΣΗ ΣΥΝΟΛΙΚΗΣ ΕΚΤΑΣΗΣ		
Με τη βοήθεια των συντεταγμένων των κορυφών κατά ΕΓΣΑ 87'		
ΣΗΜΕΙΟ	x	y
1	326979,71	4174509,66
2	326977,59	4174510,02
3	326975,05	4174512,04
4	327047,64	4174538,13
5	327052,00	4174537,47
6	327056,21	4174578,80
7	327069,47	4174620,44
8	327088,45	4174655,49
9	327116,34	4174670,61
10	327110,22	4174662,74
11	327091,46	4174653,05
12	327073,54	4174619,81
13	327059,75	4174578,93
14	327053,93	4174533,93
15	327047,84	4174533,80
<b>Τμήμα 6 = 893,94 τ.μ.</b>		

Κλίμακα 1:1000

**ΕΘΝΙΚΟ ΤΥΠΟΓΡΑΦΕΙΟ**  
 Για τεχνικούς λόγους στο σχεδιάγραμμα, από το ηλεκτρονικό αρχείο, έγινε σμίκρυνση κατά ποσοστό **86%**

SOSANNA KAROUNTZOU  
 12.10.2022 09:34

Βυτίνα 17-06-2022  
 Η Συντάξασα

ΘΕΩΡΗΘΗΚΕ  
 Βυτίνα 17-06-2022  
 Η Αν. Δασάρχης Βυτίνας

ΘΕΩΡΗΘΗΚΕ  
 Τρίπολη 24-08-2022  
 Η Αν. Δ/ντρια Δασών  
 Αρκαδίας

ΘΕΩΡΗΘΗΚΕ  
 Με εντολή  
 Γενικού Γραμματέα  
 Δασών ΥΠΕΥ

Όλγα Μουσκαφίδου  
 Δασολόγος

Βασιλική Σαράντη  
 Δασοπόνος

Σωσάνα Καρούντζου  
 Δασολόγος

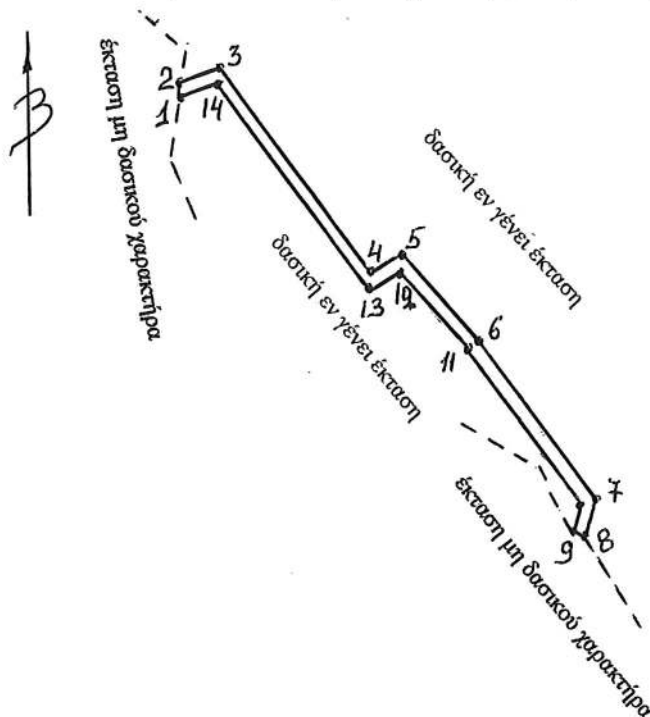
Νικόλαος Μάρης  
 Δασολόγος - Πιερβίος ΜSc

**Απόσπασμα Χάρτη ΓΥΣ Φύλλο Δημητσάνας 1:50.000**



**ΤΟΠΟΓΡΑΦΙΚΟ ΔΙΑΓΡΑΜΜΑ**

της παράνομης διάνοιξης οδού σε δασική εν γένει έκταση των παρ. 1,2,3,4 και 5 του άρθρου 3 του Ν. 998/79, εμβαδού **Τμήμα 7 = 1.096,19 τ.μ.** που βρίσκεται στη θέση «Μέγας Κάμπος» περιοχής του Οικισμού Αρβιτσο της Τ.Κ. Λαγκαδίων Δ.Ε. Λαγκαδίων του Δήμου Γορτυνίας Π.Ε. Αρκαδίας.



ΕΜΒΑΔΟΜΕΤΡΗΣΗ ΣΥΝΟΛΙΚΗΣ ΕΚΤΑΣΗΣ		
Με τη βοήθεια των συντεταγμένων των κορυφών κατά ΕΓΣΑ 87'		
ΣΗΜΕΙΟ	x	y
1	326415,87	4175079,88
2	326417,21	4175084,87
3	326433,85	4175094,09
4	326499,61	4175004,31
5	326511,86	4175014,37
6	326540,5	4174982,14
7	326597,15	4174909
8	326594,92	4174894,6
9	326592,33	4174898,69
10	326593,59	4174907,11
11	326537,75	4174979,4
12	326511,53	4175008,88
13	326499,25	4174999,13
14	326432,73	4175089,05
<b>Τμήμα 7 = 1.096,19 τ.μ.</b>		

SOSANNA KAROUNTZOU  
12.10.2022 09:36

Κλίμακα 1:1000

**ΕΘΝΙΚΟ ΤΥΠΟΓΡΑΦΕΙΟ**  
Για τεχνικούς λόγους στο σχεδιάγραμμα, από το ηλεκτρονικό αρχείο, έγινε σμίκρυνση κατά ποσοστό **83%**

Βυτίνα 17-06-2022  
Η Συντάξασα

ΘΕΩΡΗΘΗΚΕ  
Βυτίνα 17-06-2022  
Η Αν. Δασάρχης Βυτίνας

ΘΕΩΡΗΘΗΚΕ  
Τρίπολη 24.08.2022  
Η Αν. Δ/τρια Δασών  
Αρκαδίας

ΘΕΩΡΗΘΗΚΕ  
Με εντολή  
Γενικού Γραμματέα  
Δασών ΥΠΕΛ

Όλγα Μουσαφίδου  
Δασολόγος

Βασιλική Σαράντη  
Δασοπόνος

Σωσάνα Καρούντζου  
Δασολόγος

Δimitrios Miazos  
Δασολόγος-Τεχνικός ΜΣε

Η απόφαση αυτή να δημοσιευθεί στην Εφημερίδα της Κυβερνήσεως.

Τρίπολη, 12 Οκτωβρίου 2022

Με εντολή Γενικού Γραμματέα Δασών  
Ο Προϊστάμενος Επιθεώρησης Εφαρμογής  
Δασικής Πολιτικής Πελοποννήσου, Δυτικής  
Ελλάδας και Ιονίου

ΝΙΚΗΤΑΣ ΜΑΖΗΣ



## ΕΘΝΙΚΟ ΤΥΠΟΓΡΑΦΕΙΟ

Το Εθνικό Τυπογραφείο αποτελεί δημόσια υπηρεσία υπαγόμενη στην Προεδρία της Κυβέρνησης και έχει την ευθύνη τόσο για τη σύνταξη, διαχείριση, εκτύπωση και κυκλοφορία των Φύλλων της Εφημερίδας της Κυβερνήσεως (ΦΕΚ), όσο και για την κάλυψη των εκτυπωτικών - εκδοτικών αναγκών του δημοσίου και του ευρύτερου δημόσιου τομέα (ν. 3469/2006/Α' 131 και π.δ. 29/2018/Α' 58).

### 1. ΦΥΛΛΟ ΤΗΣ ΕΦΗΜΕΡΙΔΑΣ ΤΗΣ ΚΥΒΕΡΝΗΣΕΩΣ (ΦΕΚ)

- Τα **ΦΕΚ σε ηλεκτρονική μορφή** διατίθενται δωρεάν στο **www.et.gr**, την επίσημη ιστοσελίδα του Εθνικού Τυπογραφείου. Όσα ΦΕΚ δεν έχουν ψηφιοποιηθεί και καταχωριστεί στην ανωτέρω ιστοσελίδα, ψηφιοποιούνται και αποστέλλονται επίσης δωρεάν με την υποβολή αίτησης, για την οποία αρκεί η συμπλήρωση των αναγκαίων στοιχείων σε ειδική φόρμα στον ιστότοπο **www.et.gr**.

- Τα **ΦΕΚ σε έντυπη μορφή** διατίθενται σε μεμονωμένα φύλλα είτε απευθείας από το Τμήμα Πωλήσεων και Συνδρομητών, είτε ταχυδρομικά με την αποστολή αιτήματος παραγγελίας μέσω των ΚΕΠ, είτε με ετήσια συνδρομή μέσω του Τμήματος Πωλήσεων και Συνδρομητών. Το κόστος ενός ασπρόμαυρου ΦΕΚ από 1 έως 16 σελίδες είναι 1,00 €, αλλά για κάθε επιπλέον οκτασέλιδο (ή μέρος αυτού) προσαυξάνεται κατά 0,20 €. Το κόστος ενός έγχρωμου ΦΕΚ από 1 έως 16 σελίδες είναι 1,50 €, αλλά για κάθε επιπλέον οκτασέλιδο (ή μέρος αυτού) προσαυξάνεται κατά 0,30 €. Το τεύχος Α.Σ.Ε.Π. διατίθεται δωρεάν.

#### • Τρόποι αποστολής κειμένων προς δημοσίευση:

Α. Τα κείμενα προς δημοσίευση στο ΦΕΚ, από τις υπηρεσίες και τους φορείς του δημοσίου, αποστέλλονται ηλεκτρονικά στη διεύθυνση **webmaster.et@et.gr** με χρήση προηγμένης ψηφιακής υπογραφής και χρονοσήμανσης.

Β. Κατ' εξαίρεση, όσοι πολίτες δεν διαθέτουν προηγμένη ψηφιακή υπογραφή μπορούν είτε να αποστέλλουν ταχυδρομικά, είτε να καταθέτουν με εκπρόσωπό τους κείμενα προς δημοσίευση εκτυπωμένα σε χαρτί στο Τμήμα Παραλαβής και Καταχώρισης Δημοσιευμάτων.

- Πληροφορίες, σχετικά με την αποστολή/κατάθεση εγγράφων προς δημοσίευση, την ημερήσια κυκλοφορία των Φ.Ε.Κ., με την πώληση των τευχών και με τους ισχύοντες τιμοκαταλόγους για όλες τις υπηρεσίες μας, περιλαμβάνονται στον ιστότοπο (**www.et.gr**). Επίσης μέσω του ιστότοπου δίδονται πληροφορίες σχετικά με την πορεία δημοσίευσης των εγγράφων, με βάση τον Κωδικό Αριθμό Δημοσιεύματος (ΚΑΔ). Πρόκειται για τον αριθμό που εκδίδει το Εθνικό Τυπογραφείο για όλα τα κείμενα που πληρούν τις προϋποθέσεις δημοσίευσης.

### 2. ΕΚΤΥΠΩΤΙΚΕΣ - ΕΚΔΟΤΙΚΕΣ ΑΝΑΓΚΕΣ ΤΟΥ ΔΗΜΟΣΙΟΥ

Το Εθνικό Τυπογραφείο ανταποκρινόμενο σε αιτήματα υπηρεσιών και φορέων του δημοσίου αναλαμβάνει να σχεδιάσει και να εκτυπώσει έντυπα, φυλλάδια, βιβλία, αφίσες, μπλοκ, μηχανογραφικά έντυπα, φακέλους για κάθε χρήση, κ.ά.

Επίσης σχεδιάζει ψηφιακές εκδόσεις, λογότυπα και παράγει οπτικοακουστικό υλικό.

**Ταχυδρομική Διεύθυνση:** Καποδιστρίου 34, τ.κ. 10432, Αθήνα

Ιστότοπος: **www.et.gr**

**ΤΗΛΕΦΩΝΙΚΟ ΚΕΝΤΡΟ:** 210 5279000 - fax: 210 5279054

Πληροφορίες σχετικά με την λειτουργία του ιστότοπου: **helpdesk.et@et.gr**

#### ΕΞΥΠΗΡΕΤΗΣΗ ΚΟΙΝΟΥ

**Πωλήσεις - Συνδρομές:** (Ισόγειο, τηλ. 210 5279178 - 180)

**Πληροφορίες:** (Ισόγειο, Γρ. 3 και τηλεφ. κέντρο 210 5279000)

**Παραλαβή Δημ. Ύλης:** (Ισόγειο, τηλ. 210 5279167, 210 5279139)

Αποστολή ψηφιακά υπογεγραμμένων εγγράφων προς δημοσίευση στο ΦΕΚ: **webmaster.et@et.gr**

**Ωράριο για το κοινό:** Δευτέρα ως Παρασκευή: 8:00 - 13:30

Πληροφορίες για γενικό πρωτόκολλο και αλληλογραφία: **grammateia@et.gr**

**Πείτε μας τη γνώμη σας,**

για να βελτιώσουμε τις υπηρεσίες μας, συμπληρώνοντας την ειδική φόρμα στον ιστότοπό μας.

