



ΕΦΗΜΕΡΙΔΑ ΤΗΣ ΚΥΒΕΡΝΗΣΕΩΣ ΤΗΣ ΕΛΛΗΝΙΚΗΣ ΔΗΜΟΚΡΑΤΙΑΣ

6 Σεπτεμβρίου 2018

ΤΕΥΧΟΣ ΤΕΤΑΡΤΟ

Αρ. Φύλλου 318

ΠΕΡΙΕΧΟΜΕΝΑ

ΑΠΟΦΑΣΕΙΣ

- 1 Μερική ανάκληση αναδασωτέας έκτασης εμβαδού 2.063,35 τ.μ. στην περιοχή της Δημοτικής Κοινότητας Ν. Περάμου του Δήμου Παγγαίου της ΠΕ Καβάλας.
- 2 Κήρυξη δημοσίου δάσους εμβαδού 441,32 τ.μ. ως αναδασωτέου λόγω παράνομης εκχέρσωσης στη θέση «ΚΑΤΩ ΚΑΜΠΟΣ» Τ.Κ Πενταλόφου, Δ.Ε Οινιαδών, του Δήμου Ι.Π. Μεσολογγίου, Π.Ε. Αιτωλ/νίας.

ΑΠΟΦΑΣΕΙΣ

Αριθμ. 12709

(1)

Μερική ανάκληση αναδασωτέας έκτασης εμβαδού 2.063,35 τ.μ. στην περιοχή της Δημοτικής Κοινότητας Ν. Περάμου του Δήμου Παγγαίου της ΠΕ Καβάλας.

Ο ΣΥΝΤΟΝΙΣΤΗΣ ΑΠΟΚΕΝΤΡΩΜΕΝΗΣ
ΔΙΟΙΚΗΣΗΣ ΜΑΚΕΔΟΝΙΑΣ - ΘΡΑΚΗΣ

Έχοντας υπόψη:

1. Τις διατάξεις:
 - α) Των άρθρων 24 παρ.1 και 117 παρ. 3 του Συντάγματος.
 2. Τις διατάξεις του άρθρου 44, του ν. 998/1979, όπως ισχύει.
 3. Τις διατάξεις της παραγράφου 9 του άρθρου 17 του ν. 3889/2010 (ΦΕΚ 182/τΑ'/14-10-2010) όπως προστέθηκε με την παράγραφο 3 άρθρου δεύτερου του ν.4462/2017 (ΦΕΚ 39/τΑ'/28-3-2017)
 4. Τις διατάξεις των άρθρων 6 και 280 του ν.3852/2010 (ΦΕΚ Α'/87/7-6-2010) «Περί Νέας Αρχιτεκτονικής της Αυτοδιοίκησης και της Αποκεντρωμένης Διοίκησης- Πρόγραμμα Καλλικράτης».
 5. Τις διατάξεις του ν.3861/2010 (ΦΕΚ 112/Α'/13-7-2010) «Ενίσχυση της διαφάνειας με την υποχρεωτική ανάρτηση νόμων και πράξεων των κυβερνητικών, διοικητικών και αυτοδιοικητικών οργάνων στο διαδίκτυο «Πρόγραμμα Διαύγεια» και άλλες διατάξεις».

6. Τις διατάξεις του ν.4280/2014 (ΦΕΚ 159/τ.Α'/8-8-2014) «Περιβαλλοντική αναβάθμιση και ιδιωτική πολεοδομηση-Βιώσιμη ανάπτυξη οικισμών Ρυθμίσεις δασικής νομοθεσίας και άλλες διατάξεις».

7. Τις διατάξεις του άρθρου 56 του ν.4257/2014 (ΦΕΚ 93/τ.Α'/14-4-2014) «Επείγουσες ρυθμίσεις αρμοδιότητας Υπουργείου Εσωτερικών».

8. Τις διατάξεις των άρθρων 28 και 28Α του ν.4325/2015 (ΦΕΚ 47/τ.Α'/11-5-2015) «Εκδημοκρατισμός της διοίκησης-Καταπολέμηση Γραφειοκρατίας και Ηλεκτρονική Διακυβέρνηση. Αποκατάσταση αδικιών και άλλες διατάξεις».

9. Την υπ' αριθμ. 14138/15-5-2017 απόφαση του Υπουργού Εσωτερικών (ΦΕΚ 250/τ Υ.Ο.Δ.Δ/26-5-2017-ΑΔΑ Ω09465Ω07-ΗΜΞ) για τον διορισμό του Συντονιστή της Αποκεντρωμένης Διοίκησης Μακεδονίας Θράκης.

10. Την υπ' αριθ. 35748/30-5-2017 (ΦΕΚ 1971/τ.Β'/7-6-2017) απόφαση του Συντονιστή της Αποκεντρωμένης Διοίκησης Μακεδονίας-Θράκης «Ανάθεση άσκησης αρμοδιοτήτων σε οργανικές μονάδες της Αποκεντρωμένης Διοίκησης Μακεδονίας - Θράκης και παροχή εξουσιοδότηση υπογραφής πράξεων και εγγράφων «Με εντολή Συντονιστή» στους προϊσταμένους των οργανικών μονάδων της Αποκεντρωμένης Διοίκησης Μακεδονίας Θράκης».

11. Τις διατάξεις του υπ. αριθ. 142/2010 π.δ. (ΦΕΚ Α'/235/27-12-2010) με θέμα την ίδρυση και διάρθρωση του Οργανισμού της Αποκεντρωμένης Διοίκησης Μακεδονίας-Θράκης.

12. Τις υπ' αριθμ. 153373/441/22-2-2017 (ΑΔΑ: 61ΤΗ4653Π8-Ω7Θ) και 158577/1580/4-7-2017 (ΑΔΑ: Ψ1Ρ74653Π8-Ω1Ω) εγκυκλίου του Αναπληρωτή Υπουργού Περιβάλλοντος και Ενέργειας.

13. Την υπ' αριθμ. 137393/14-8-1978 (ΦΕΚ 514/τ.Δ'/30-9-1978) απόφαση του Νομάρχη Καβάλας «Περί κηρύξεως ως αναδασωτέας εκτάσεως 35,00 στρέμματα, η οποία βρίσκεται στην τοποθεσία "Βρασίδα" περιοχής Κοινότητας Ν. Περάμου, Νομού Καβάλας».

14. Τις υπ' αριθμ. 13197/17-2-20158, 58255/4-9-2017 και 21638/11-4-2018 διαταγές της Γενικής Δ/σης Δασών και Αγροτικών Υποθέσεων της Αποκεντρωμένης Διοίκησης Μακεδονίας Θράκης.

15. Την υπ' αριθμ. 241/13-1-2017 (ΑΔΑ: ΩΤ3ΚΟΡ1Υ-ΡΩΘ) απόφαση του Διευθυντή Δασών Καβάλας «Ανάρτηση των δασικών χαρτών της δημοτικής κοινότητας Καβάλας, του δήμου Καβάλας καθώς και των δημοτικών κοινοτήτων Ελευθερούπολης και Ν. Περάμου και των τοπικών κοινοτήτων Ελευθερών, Αγ. Ανδρέα και Ν. Ηρακλείτσας, του δήμου Παγγαίου, της Περιφερειακής Ενότητας Καβάλας και πρόσκληση για υποβολή αντιρρήσεων κατά του περιεχομένου τους».

16. Την υπ' αριθμ. 26202/21-12-2017 (ΦΕΚ 12/τ.Δ' / 2-2-2018) απόφαση του Συντονιστή Αποκεντρωμένης Διοίκησης Μακεδονίας Θράκης «Μερική κύρωση των δασικών χαρτών της δημοτικής κοινότητας Καβάλας, του δήμου Καβάλας καθώς και των δημοτικών κοινοτήτων Ελευθερούπολης και Ν. Περάμου και των τοπικών κοινοτήτων Ελευθερών, Αγ. Ανδρέα και Ν. Ηρακλείτσας, του δήμου Παγγαίου, της Περιφερειακής Ενότητας Καβάλας»

17. Την υπ' αριθμ. 7838/18-4-2018 εισήγηση-αναφορά του Δασαρχείου Καβάλας.

18. Την υπ' αριθμ. 7871/29-5-2018 εισήγηση-αναφορά της Δ/νσης Δασών Καβάλας αποφασίζουμε:

Αίρουμε μερικώς, σύμφωνα με τις διατάξεις του άρθρου 44 του ν.998/1979 όπως τροποποιήθηκε και ισχύει, την υπ' αριθμ. 137393/14-8-1978(ΦΕΚ 514/τΔ' / 30-9-1978) απόφαση του Νομάρχη Καβάλας, με την οποία κηρύχθηκε ως αναδασωτέα, επιφάνεια 35 στρεμμάτων, για έκταση εμβαδού 2.063,35 τ.μ. στην περιοχή της Δημοτικής Κοινότητας Ν. Περάμου του Δήμου Παγγαίου της Π.Ε. Καβάλας, καθώς σύμφωνα με το πε-

ριεχόμενο του αναρτημένου Δασικού Χάρτη της Δ.Κ. Ν. Περάμου, η αναφερόμενη έκταση δεν αποτελούσε ούτε αποτελεί δάσος ή δασική έκταση, σύμφωνα με την φωτοερμηνεία των παλαιότερων και των πρόσφατων αεροφωτογραφιών.

Η εν θέματι έκταση, αποτυπώνεται στο επισυναπτόμενο τοπογραφικό διάγραμμα, κλίμακας 1:1000, το οποίο περιέχει απόσπασμα προσανατολιστικού χάρτη σε κλίμακα 1:50.000.

Κατά της παρούσας απόφασης επιτρέπεται υποβολή αίτησης ακύρωσης στο Τριμελές Διοικητικό Εφετείο Θεσσαλονίκης (άρθρο 47 ν.3900/2010 ΦΕΚ 213/Α' /2010) εντός προθεσμίας εξήντα (60) ημερών, αρχόμενη από την επόμενη της δημοσίευσής της (άρθρο 46 π.δ. 18/1989).

Επίσης, κατά της παρούσας απόφασης επιτρέπεται υποβολή αίτησης ανάκλησης ή τροποποίησης, προς τον οικείο Συντονιστή της Αποκεντρωμένης Διοίκησης Μακεδονίας-Θράκης από οποιονδήποτε έχει έννομο συμφέρον, σύμφωνα με τις διατάξεις της παραγράφου 3 του άρθρου 35 του ν. 4280/2014 και της παραγράφου 4 του άρθρου 44 του ν. 998/1979 όπως ισχύει.

Με την απόφαση αυτή, δεν προκαλείται δαπάνη σε βάρος του κρατικού προϋπολογισμού.

Η απόφαση αυτή να δημοσιευθεί στην Εφημερίδα της Κυβερνήσεως.

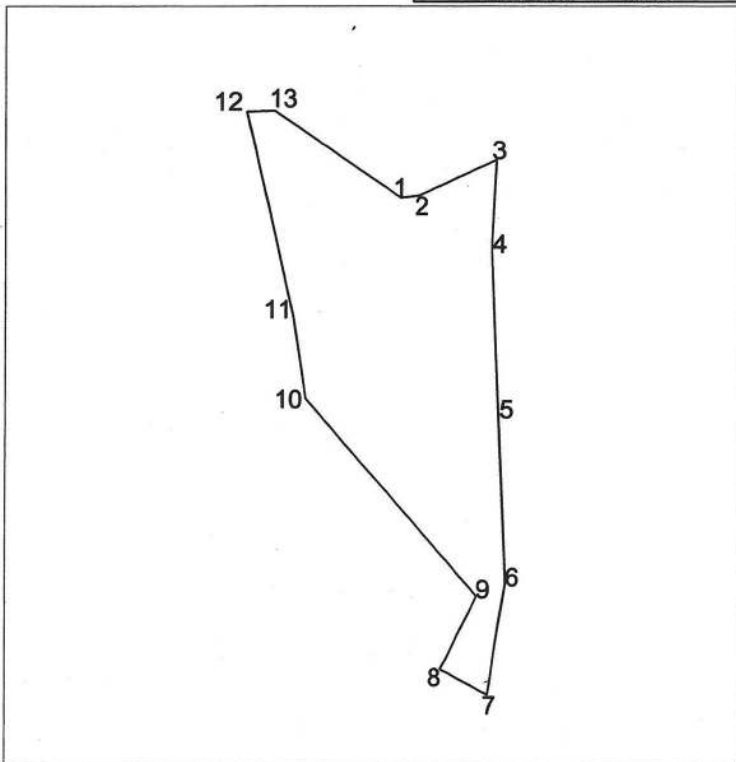
Θεσσαλονίκη, 4 Ιουλίου 2018

Ο Συντονιστής Αποκεντρωμένης Διοίκησης
ΙΩΑΝΝΗΣ ΣΑΒΒΑΣ

**ΑΡΣΗ ΑΝΑΔΑΣΩΣΗΣ ΑΠΟ ΕΚΤΑΣΗ
ΜΕ ΕΜΒΑΔΟΝ Ε = 2.063,35 Τ.Μ.
ΣΤΗΝ Τ.Κ. ΝΕΑΣ ΠΕΡΑΜΟΥ ΤΟΥ ΔΗΜΟΥ ΠΑΓΓΑΙΟΥ Π.Ε. ΚΑΒΑΛΑΣ**

ΑΠΟΚΕΝΤΡΩΜΕΝΗ ΔΙΟΙΚΗΣΗ
ΜΑΚΕΔΟΝΙΑΣ-ΘΡΑΚΗΣ
ΓΕΝΙΚΗ Δ/ΝΣΗ ΔΑΣΩΝ ΚΑΙ ΑΓΡΟΤΙΚΩΝ ΥΠΟΘΕΣΕΩΝ
Δ/ΝΣΗ ΣΥΝΤ/ΣΜΟΥ & ΕΠΙΘ/ΣΗΣ ΔΑΣΩΝ
Δ/ΝΣΗ ΔΑΣΩΝ Ν.ΚΑΒΑΛΑΣ
ΔΑΣΑΡΧΕΙΟ ΚΑΒΑΛΑΣ

**ΤΟΠΟΓΡΑΦΙΚΟ ΔΙΑΓΡΑΜΜΑ
ΚΛΙΜΑΚΑ 1:1.000**



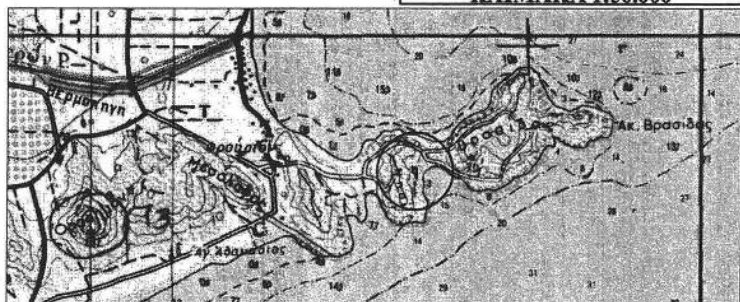
Συντεταγμένες σε σύστημα ΕΓΣΑ ' 87 :

- 1.X=526979,910 Y=4518898,973
- 2.X=526982,946 Y=4518899,323
- 3.X=526996,005 Y=4518905,154
- 4.X=526995,208 Y=4518890,813
- 5.X=526996,351 Y=4518863,390
- 6.X=526997,493 Y=4518835,967
- 7.X=526994,659 Y=4518817,544
- 8.X=526986,747 Y=4518821,756
- 9.X=526992,834 Y=4518833,719
- 10.X=526964,011 Y=4518866,182
- 11.X=526961,936 Y=4518879,484
- 12.X=526954,314 Y=4518913,091
- 13.X=526958,794 Y=4518913,251

Εμβαδόν 1,2,3,4,5.....13 = 2.063,35 τ.μ.

ΕΘΝΙΚΟ ΤΥΠΟΓΡΑΦΕΙΟ
Για τεχνικούς λόγους στο σχεδιάγραμμα,
από το ηλεκτρονικό αρχείο, έγινε
σμίκρυνση κατά ποσοστό **81%**

**ΧΑΡΤΗΣ ΠΡΟΣΑΝΑΤΟΛΙΣΜΟΥ
ΚΛΙΜΑΚΑ 1:50.000**



Το παρόν αποτελεί αναπόσπαστο μέρος της υπ' αριθ. 12709/4.9.2018 απόφασης του Συντονιστή Αποκεντρωμένης Διοίκησης Μακεδονίας Θράκης.

ΘΕΣΣΑΛΙΚΗ 18/4/2018
 ΔΙΟΙΚΗΣΗ ΤΗΣ
 ΑΠΟΚΕΝΤΡΩΜΕΝΗΣ
 ΜΑΚΕΔΟΝΙΑΣ ΘΡΑΚΗΣ
 Δρ. ΙΩΑΝΝΗΣ Κ. ΣΑΒΒΑΣ

ΚΑΒΑΛΑ 18/4/2018
 Με εντολή Συντονιστή
 Ο ΔΙΕΥΘΥΝΤΗΣ ΔΑΣΩΝ
 Ν. ΚΑΒΑΛΑΣ
 ΙΩΑΝΝΗΣ ΚΑΠΕΤΑΝΓΙΑΝΝΗΣ
 ΔΑΣΟΛΟΓΟΣ ΜΕ Α' ΒΑΘΜΟ

ΚΑΒΑΛΑ 18/4/2018
 Με εντολή Συντονιστή
 Η ΔΑΣΑΡΧΗΣ ΚΑΒΑΛΑΣ
 α.α.
 ΕΛΕΥΘΕΡΙΟΣ ΤΑΟΥΣΑΝΗΣ
 ΔΑΣΟΛΟΓΟΣ ΜΕ Α' ΒΑΘΜΟ

ΚΑΒΑΛΑ 18/4/2018
 Ο ΣΥΝΤΑΚΤΗΣ
 ΕΙΡΗΝΗ ΓΚΟΥΤΑΡΑ
 ΔΑΣΟΛΟΓΟΣ ΜΕ Α' ΒΑΘΜΟ

Αριθμ. 134625

(2)

Κήρυξη δημοσίου δάσους εμβαδού 441,32 τ.μ. ως αναδασωτέου λόγω παράνομης εκχέρσωσης στη θέση «ΚΑΤΩ ΚΑΜΠΟΣ» Τ.Κ Πενταλόφου, Δ.Ε Οινιαδών , του Δήμου Ι.Π. Μεσολογγίου, Π.Ε. Αιτωλ/νίας.

Ο ΣΥΝΤΟΝΙΣΤΗΣ ΑΠΟΚΕΝΤΡΩΜΕΝΗΣ ΔΙΟΙΚΗΣΗΣ ΠΕΛΟΠΟΝΝΗΣΟΥ, ΔΥΤΙΚΗΣ ΕΛΛΑΔΑΣ ΚΑΙ ΙΟΝΙΟΥ

Έχοντας υπόψη:

1. Τα άρθρα 24 παρ. 1 και 117 παρ. 3 του Συντάγματος της Ελλάδας.

2. Το ν. 3852/2010 (Α' 87) «Νέα Αρχιτεκτονική της Αυτοδιοίκησης και της Αποκεντρωμένης Διοίκησης - Πρόγραμμα Καλλικράτης» και ειδικότερα τα άρθρα 6 και 280.

3. Το π.δ. 139/2010 (Α' 232) «Οργανισμός της Αποκεντρωμένης Διοίκησης Πελοποννήσου, Δυτικής Ελλάδας και Ιονίου»

4. Το ν.3200/1955 περί «διοικητικής αποκέντρωσης» όπως τροποποιήθηκε και συμπληρώθηκε με το ν.δ. 532/1970 και μεταγενέστερες διατάξεις.

5. Τα άρθρα 1 παρ.1, 2 παρ. 1δ, 5 παρ. 3β, 6 παρ. 7 και 7 παρ. 2 του ν.2503/1997 «Διοίκηση, Οργάνωση, Στελέχωση της Περιφέρειας».

6. Το άρθρο 38 παρ.1 του ν. 998/1979 όπως αντικαταστάθηκε το πρώτο εδάφιο της με το άρθρο 35 παρ. 1 του ν. 4280/2014 (Α' 159) καθώς επίσης και το άρθρο 41 παρ. 1 και 3 του ν. 998/1979.

7. Το ν. 3208/2003 (Α' 303) «Προστασία των δασικών οικοσυστημάτων, κατάρτιση δασολογίου, ρύθμιση εμπραγμάτων δικαιωμάτων επί δασών και δασικών εν γένει εκτάσεων και άλλες διατάξεις».

8. Τις διαταγές του Υπουργείου Γεωργίας:

- α) 160417/1180/8-7-1980,
- β) 182447/3049/24-9-1980,
- γ) 141823/24-2-1983 και
- δ) 179171/3-9-1985.

9. Τις διατάξεις του ν. 3861/2010 (Α' 112) «Ενίσχυση της διαφάνειας με την υποχρεωτική ανάρτηση νόμων και πράξεων των κυβερνητικών, διοικητικών και αυτοδιοικητικών οργάνων στο διαδίκτυο «Πρόγραμμα Διαύγεια» και άλλες διατάξεις».

10. Τα άρθρα 28 και 28Α του ν. 4325/2015 (Α' 47) « Εκδημοκρατισμός της Διοίκησης- Καταπολέμηση Γραφειοκρατίας και Ηλεκτρονική Διακυβέρνηση Αποκατάσταση αδικιών και άλλες διατάξεις».

11. Την αριθ. 15870/15-05-2017 (τ.Υ.Ο.Δ.Δ. 250) απόφαση του Υπουργού Εσωτερικών περί διορισμού του Νικολάου Παπαθεοδώρου του Αγγελάκη ως Συντονιστή της Αποκεντρωμένης Διοίκησης Πελοποννήσου, Δυτικής Ελλάδας και Ιονίου.

12. Το άρθρο 67 παρ. 8 του ν. 4316/2014 (Α' 270).

13. Την με αριθμ. 97374/15-05-2018 πρόταση του Δασαρχείου Μεσολογγίου περί κηρύξεως δημοσίου δάσους εμβαδού 441,32 τ.μ. ως αναδασωτέου λόγω παράνομης εκχέρσωσης στη θέση «ΚΑΤΩ ΚΑΜΠΟΣ» Τ.Κ Πενταλόφου, Δ.Ε Οινιαδών , του Δήμου Ι.Π. Μεσολογγίου, Π.Ε. Αιτωλ/νίας, αποφασίζουμε:

Κηρύσσουμε ως αναδασωτέο, με φυσική ή τεχνητή αναγέννηση με σκοπό την προστασία για την επαναδημιουργία της δασικής βλάστησης που καταστράφηκε από παράνομη εκχέρσωση και την διατήρηση του χαρακτήρα του δημοσίου δάσους, ώστε να αποκλεισθεί η διάθεση αυτού για άλλο σκοπό, το παραπάνω δημόσιο δάσος εμβαδού 441,32 τ.μ που ανήκει στην κατηγορία του άρθρου 3 παρ. 1 και του άρθρου 4 παρ. 1ε του ν.998/1979 όπως τροποποιήθηκε και ισχύει.

Το ανωτέρω δημόσιο δάσος βρίσκεται στη θέση «ΚΑΤΩ ΚΑΜΠΟΣ» Τ.Κ Πενταλόφου, Δ.Ε Οινιαδών , του Δήμου Ι.Π. Μεσολογγίου, Π.Ε. Αιτωλ/νίας και προσδιορίζεται από τα στοιχεία : (1,2,3,...9,10,11,1)

Και οριοθετείται ως ακολούθως:

Βόρεια: Με δημόσιο δάσος και (ΠΔΑ2018-004) στο όνομα ΜΑΖΑΡΑΚΗΣ ΣΩΤΗΡΙΟΣ

Νότια: Με δημόσιο δάσος

Ανατολικά: Με αγροτική έκταση

Δυτικά : Με δημόσιο δάσος

όπως φαίνεται στο συνημμένο τοπογραφικό διάγραμμα.

Κατά της ανωτέρω απόφασης υφίσταται η δυνατότητα άσκησης αίτησης ακύρωσής της, ενώπιον του (οικείου) Τριμελούς Διοικητικού Εφετείου, εντός εξήντα (60) ημερών από την επομένη της δημοσίευσής της ή κοινοποίησής της.

Από τις διατάξεις της απόφασης αυτής δεν προκαλείται δαπάνη σε βάρος του κρατικού προϋπολογισμού.

Η απόφαση αυτή να δημοσιευθεί στην Εφημερίδα της Κυβερνήσεως.

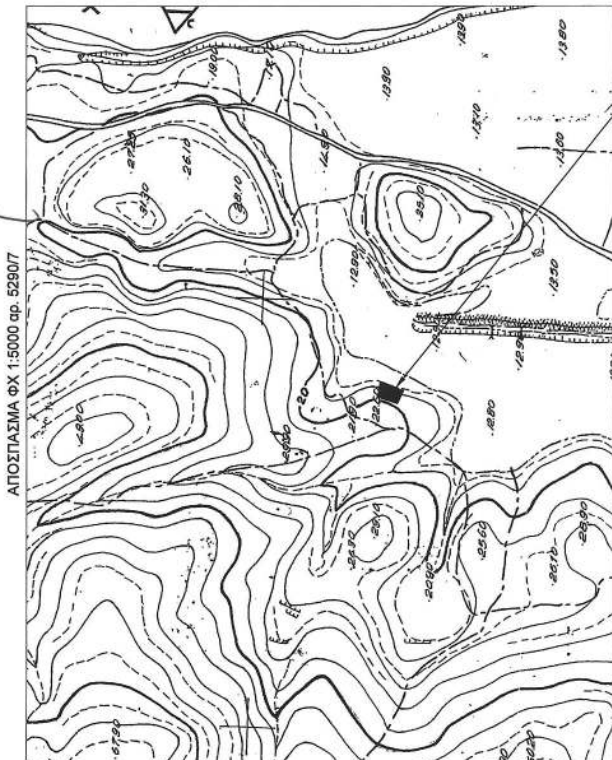
Πάτρα, 29 Ιουνίου 2018

Ο Συντονιστής

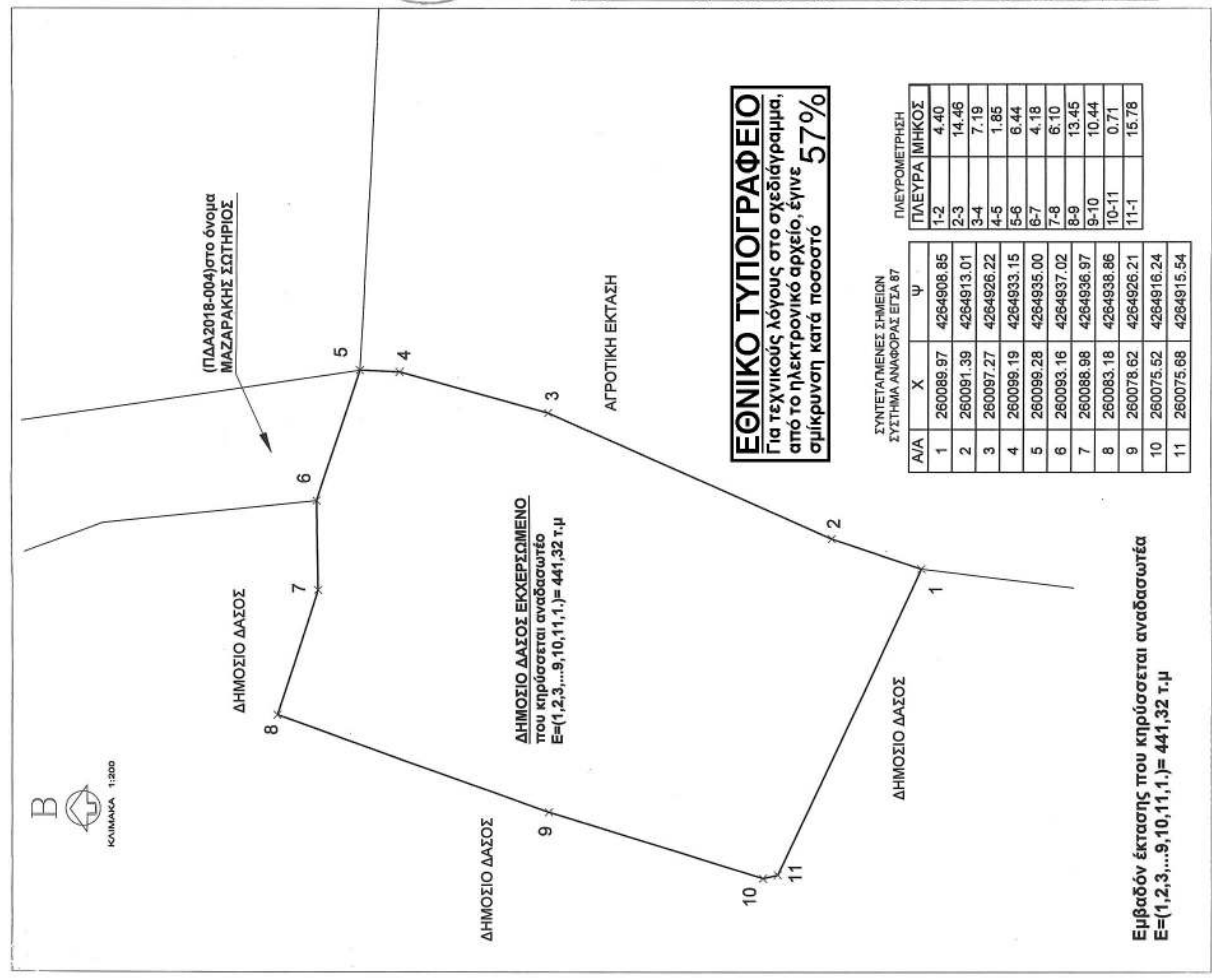
Αποκεντρωμένης Διοίκησης

ΝΙΚΟΛΑΟΣ ΠΑΠΑΘΕΟΔΩΡΟΥ

<p>ΕΛΛΗΝΙΚΗ ΔΗΜΟΚΡΑΤΙΑ ΑΠΟΚΕΝΤΡΩΜΕΝΗ ΔΙΟΙΚΗΣΗ ΠΕΛΟΠΟΝΝΗΣΟΥ ΚΑΙ ΑΙΟΛΙΑΚΗΣ ΓΕΝ. ΔΙΕΥΘ. ΔΕΥΤ. ΥΠΟΘΕΣΕΩΝ ΔΙΕΥΘΥΝΣΗ ΑΣΟΝ. ΑΠΟΛΟΓΩΝ ΔΙΑΔΡΑΣΙΟ ΜΕΣΟΛΟΓΙΟΥ</p>	<p>ΤΟΠΟΓΡΑΦΙΚΟ ΔΙΑΓΡΑΜΜΑ ΔΗΜΟΣΙΟΥ ΔΑΣΟΥΣ ΠΟΥ ΕΚΧΕΡΙΣΘΗΚΕ ΠΑΡΑΝΟΜΑ ΚΑΙ ΚΡΥΠΤΕΤΑΙ ΑΝΑΔΑΣΩΤΕΑ</p>	
	<p>ΜΕΣΟΛΟΓΙΟΥ ΠΕΝΤΑΛΟΦΟΥ «ΚΑΤΩ ΚΑΜΠΟΣ»</p>	
<p>Δήμος Τοπική Κοινότητα Θύση</p>	<p>Μεσολόγγι 15/05/2018 Ο ΣΥΝΤΑΚΤΗΣ</p>	
<p>ΚΑΙΜΑΚΑ 1:200</p>	<p>Μεσολόγγι 15/05/2018 Ο Δασάρχης Μεσολογίου</p>	<p>Μεσολόγγι 22/15/2018 Πάτρα Ο ΣΥΝΤΑΚΤΗΣ ΕΛΛΗΝΙΚΗ ΔΗΜΟΚΡΑΤΙΑ ΕΝΔΙΑΜΕΣΗ ΔΙΑΔΡΑΣΗ</p>
<p>Εμβλδόν έκτασης που κηρύσσεται αναδασωτέα Ε=(1,2,3...9,10,11,1)= 441,32 τ.μ</p>	<p>Εμβλδόν έκτασης που κηρύσσεται αναδασωτέα Ε=(1,2,3...9,10,11,1)= 441,32 τ.μ</p>	<p>Μιχαήλ Γ. Κιάφης Δασολόγος με Α. Βαθμό 24/10/2018 ΒΕΡΡΗΝΕΖΕ</p>



Έκταση που κηρύσσεται αναδασωτέα



ΕΘΝΙΚΟ ΤΥΠΟΓΡΑΦΕΙΟ
Για τεχνικούς λόγους στο σχεδιάγραμμα,
από το ηλεκτρονικό αρχείο, έγινε
σμίκρυνση κατά ποσοστό **57%**

ΣΥΝΤΕΤΑΓΜΕΝΕΣ ΣΗΜΕΙΩΝ
ΣΥΣΤΗΜΑ ΑΝΑΦΟΡΑΣ ΕΓΣΑ 87

Α/Α	X	Y
1	260089.97	4264908.85
2	260091.39	4264913.01
3	260097.27	4264926.22
4	260099.19	4264933.15
5	260099.28	4264935.00
6	260093.16	4264937.02
7	260088.98	4264936.97
8	260083.18	4264938.86
9	260078.62	4264926.21
10	260075.52	4264916.24
11	260075.68	4264915.54

ΠΛΕΥΡΑ ΜΗΚΟΣ

ΠΛΕΥΡΑ	ΜΗΚΟΣ
1-2	4.40
2-3	14.46
3-4	7.19
4-5	1.85
5-6	6.44
6-7	4.18
7-8	6.10
8-9	13.45
9-10	10.44
10-11	0.71
11-1	15.78

Εμβλδόν έκτασης που κηρύσσεται αναδασωτέα
Ε=(1,2,3...9,10,11,1)= 441,32 τ.μ



ΕΘΝΙΚΟ ΤΥΠΟΓΡΑΦΕΙΟ

Το Εθνικό Τυπογραφείο αποτελεί δημόσια υπηρεσία υπαγόμενη στο Υπουργείο Διοικητικής Ανασυγκρότησης και έχει την ευθύνη τόσο για τη σύνταξη, διαχείριση, εκτύπωση και κυκλοφορία των Φύλλων της Εφημερίδας της Κυβερνήσεως (ΦΕΚ), όσο και για την κάλυψη των εκτυπωτικών - εκδοτικών αναγκών του δημοσίου και του ευρύτερου δημόσιου τομέα (ν. 3469/2006/Α' 131 και π.δ. 29/2018/Α' 58).

1. ΦΥΛΛΟ ΤΗΣ ΕΦΗΜΕΡΙΔΑΣ ΤΗΣ ΚΥΒΕΡΝΗΣΕΩΣ (ΦΕΚ)

- Τα **ΦΕΚ σε ηλεκτρονική μορφή** διατίθενται δωρεάν στο **www.et.gr**, την επίσημη ιστοσελίδα του Εθνικού Τυπογραφείου. Όσα ΦΕΚ δεν έχουν ψηφιοποιηθεί και καταχωριστεί στην ανωτέρω ιστοσελίδα, ψηφιοποιούνται και αποστέλλονται επίσης δωρεάν με την υποβολή αίτησης, για την οποία αρκεί η συμπλήρωση των αναγκαίων στοιχείων σε ειδική φόρμα στον ιστότοπο **www.et.gr**.

- Τα **ΦΕΚ σε έντυπη μορφή** διατίθενται σε μεμονωμένα φύλλα είτε απευθείας από το Τμήμα Πωλήσεων και Συνδρομητών, είτε ταχυδρομικά με την αποστολή αιτήματος παραγγελίας μέσω των ΚΕΠ, είτε με ετήσια συνδρομή μέσω του Τμήματος Πωλήσεων και Συνδρομητών. Το κόστος ενός ασπρόμαυρου ΦΕΚ από 1 έως 16 σελίδες είναι 1,00 €, αλλά για κάθε επιπλέον οκτασέλιδο (ή μέρος αυτού) προσαυξάνεται κατά 0,20 €. Το κόστος ενός έγχρωμου ΦΕΚ από 1 έως 16 σελίδες είναι 1,50 €, αλλά για κάθε επιπλέον οκτασέλιδο (ή μέρος αυτού) προσαυξάνεται κατά 0,30 €. Το τεύχος Α.Σ.Ε.Π. διατίθεται δωρεάν.

• Τρόποι αποστολής κειμένων προς δημοσίευση:

A. Τα κείμενα προς δημοσίευση στο ΦΕΚ, από τις υπηρεσίες και τους φορείς του δημοσίου, αποστέλλονται ηλεκτρονικά στη διεύθυνση **webmaster.et@et.gr** με χρήση προηγμένης ψηφιακής υπογραφής και χρονοσήμανσης.

B. Κατ' εξαίρεση, όσοι πολίτες δεν διαθέτουν προηγμένη ψηφιακή υπογραφή μπορούν είτε να αποστέλλουν ταχυδρομικά, είτε να καταθέτουν με εκπρόσωπό τους κείμενα προς δημοσίευση εκτυπωμένα σε χαρτί στο Τμήμα Παραλαβής και Καταχώρισης Δημοσιευμάτων.

- Πληροφορίες, σχετικά με την αποστολή/κατάθεση εγγράφων προς δημοσίευση, την ημερήσια κυκλοφορία των Φ.Ε.Κ., με την πώληση των τευχών και με τους ισχύοντες τιμοκαταλόγους για όλες τις υπηρεσίες μας, περιλαμβάνονται στον ιστότοπο (**www.et.gr**). Επίσης μέσω του ιστότοπου δίδονται πληροφορίες σχετικά με την πορεία δημοσίευσης των εγγράφων, με βάση τον Κωδικό Αριθμό Δημοσίευματος (ΚΑΔ). Πρόκειται για τον αριθμό που εκδίδει το Εθνικό Τυπογραφείο για όλα τα κείμενα που πληρούν τις προϋποθέσεις δημοσίευσης.

2. ΕΚΤΥΠΩΤΙΚΕΣ - ΕΚΔΟΤΙΚΕΣ ΑΝΑΓΚΕΣ ΤΟΥ ΔΗΜΟΣΙΟΥ

Το Εθνικό Τυπογραφείο ανταποκρινόμενο σε αιτήματα υπηρεσιών και φορέων του δημοσίου αναλαμβάνει να σχεδιάσει και να εκτυπώσει έντυπα, φυλλάδια, βιβλία, αφίσες, μπλοκ, μηχανογραφικά έντυπα, φακέλους για κάθε χρήση, κ.ά.

Επίσης σχεδιάζει ψηφιακές εκδόσεις, λογότυπα και παράγει οπτικοακουστικό υλικό.

Ταχυδρομική Διεύθυνση: Καποδιστρίου 34, τ.κ. 10432, Αθήνα	Ιστότοπος: www.et.gr
ΤΗΛΕΦΩΝΙΚΟ ΚΕΝΤΡΟ: 210 5279000 - fax: 210 5279054	Πληροφορίες σχετικά με την λειτουργία του ιστότοπου: helpdesk.et@et.gr
ΕΞΥΠΗΡΕΤΗΣΗ ΚΟΙΝΟΥ	Αποστολή ψηφιακά υπογεγραμμένων εγγράφων προς δημοσίευση στο ΦΕΚ: webmaster.et@et.gr
Πωλήσεις - Συνδρομές: (Ισόγειο, τηλ. 210 5279178 - 180)	Πληροφορίες για γενικό πρωτόκολλο και αλληλογραφία: grammateia@et.gr
Πληροφορίες: (Ισόγειο, Γρ. 3 και τηλεφ. κέντρο 210 5279000)	
Παραλαβή Δημ. Ύλης: (Ισόγειο, τηλ. 210 5279167, 210 5279139)	
Ωράριο για το κοινό: Δευτέρα ως Παρασκευή: 8:00 - 13:30	

Πείτε μας τη γνώμη σας,

για να βελτιώσουμε τις υπηρεσίες μας, συμπληρώνοντας την ειδική φόρμα στον ιστότοπό μας.

