



# ΕΦΗΜΕΡΙΔΑ ΤΗΣ ΚΥΒΕΡΝΗΣΕΩΣ ΤΗΣ ΕΛΛΗΝΙΚΗΣ ΔΗΜΟΚΡΑΤΙΑΣ

22 Φεβρουαρίου 2018

ΤΕΥΧΟΣ ΤΕΤΑΡΤΟ

Αρ. Φύλλου 84

## ΠΕΡΙΕΧΟΜΕΝΑ

### ΑΠΟΦΑΣΕΙΣ

- 1 Κήρυξη ως αναδασωτέας έκτασης μηδέν κόμμα διακοσίων πενήντα οκτώ στρεμ. (258,2082 τ.μ.), στη θέση «Αγραπιδιά» Αντιπάζων Τ.Κ. Γαΐου περιφ. Δήμου Παξών Περιφερειακής Ενότητας Κέρκυρας.
- 2 Κήρυξη ως αναδασωτέας έκτασης συνολικού εμβαδού τριάντα τριών κόμμα ογδόντα επτά (33,87) στρεμμάτων (Τμήμα Α εμβαδού 25,96 στρεμμάτων και τμήμα Β εμβαδού 7,91 στρεμμάτων), στη θέση «Κακοπλάι», Τοπ. Κοιν. Λουτσών, Δημ.Ενοτ. Θιναλίου, Δήμου Κέρκυρας Περιφ. Ενότητας Κέρκυρας.
- 3 Κήρυξη ως αναδασωτέας, έκτασης εμβαδού Ε=1.325 τ.μ. θέση «Άγιος Παντελεήμονας», οικισμού Τόριζας, Τοπικής Κοινότητας Παλαιοπαναγιάς, Δημοτικής Ενότητας Φάριδος, του Δήμου Σπάρτης, Περιφερειακής Ενότητας Λακωνίας.

### ΑΠΟΦΑΣΕΙΣ

Αριθμ. 295993πε (1)

**Κήρυξη ως αναδασωτέας έκτασης μηδέν κόμμα διακοσίων πενήντα οκτώ στρεμ. (258,2082 τ.μ.), στη θέση «Αγραπιδιά» Αντιπάζων Τ.Κ. Γαΐου περιφ. Δήμου Παξών Περιφερειακής Ενότητας Κέρκυρας.**

Ο ΣΥΝΤΟΝΙΣΤΗΣ ΑΠΟΚΕΝΤΡΩΜΕΝΗΣ  
ΔΙΟΙΚΗΣΗΣ ΠΕΛΟΠΟΝΝΗΣΟΥ,  
ΔΥΤΙΚΗΣ ΕΛΛΑΔΑΣ ΚΑΙ ΙΟΝΙΟΥ

Έχοντας υπόψη:

Τις διατάξεις:

1. Του άρθρου 24 παρ. 1 και άρθρου 117 παρ. 3 του Συντάγματος.

2. Του ν. 3200/1955 (ΦΕΚ Α' /97/23-4-1955) περί διοίκησης αποκέντρωσης όπως τροποποιήθηκε και συμπληρώθηκε μεταγενέστερα με το ν.δ. 532/1970 (ΦΕΚ Α' /103/5-5-1970) και με το άρθρο 280 ν. 3852/2010 (ΦΕΚ Α' /87/7-6-2010).

3. Του π.δ. 139/27-12-2010 «Περί Οργανισμού της Αποκεντρωμένης Διοίκησης Πελοποννήσου - Δυτικής Ελλάδας και Ιονίου» (ΦΕΚ 232/τ.Α'/27-12-2010)

4. Του ν. 998/1979 «Περί προστασίας των δασών κ.τ.λ.» και ειδικότερα: α) του άρθρου 41 παρ. 1 β) του άρθρου 38 παρ. 1 όπως τροποποιήθηκαν μέχρι σήμερα (ΦΕΚ 289/τ.Α'/29-12-1979).

5. Του ν. 3208/2003 (ΦΕΚ Α' /303/24-12-2003), του ν. 3818/2010 (ΦΕΚ Α/17/16-2-2010) και του ν. 4280/2014 (ΦΕΚ Α' /159/8-8-2014).

6. Τις διαταγές του Υπουργείου Γεωργίας: α) 160417/1180/8-7-1980, β) 182447/3049/24-9-1980.

7. Το άρθρο 28 και 28Α του ν. 4325/2015 (ΦΕΚ Α' 47) «Εκδημοκρατισμός της Διοίκησης-Καταπολέμηση Γραφειοκρατίας και Ηλεκτρονική Διακυβέρνηση. Αποκατάσταση αδικιών και άλλες διατάξεις».

8. Την αριθμ. 15870/15-5-2017 απόφαση του Υπουργού Εσωτερικών περί διορισμού του Νικολάου Παπαθεοδώρου του Αγγελάκη ως Συντονιστή της Αποκεντρωμένης Διοίκησης Πελοποννήσου, Δυτικής Ελλάδας και Ιονίου (ΦΕΚ τ.Υ.Ο.Δ.Δ. 250/26-5-2017).

9. Την αριθμ. 15644/1520/1-3-2011 απόφαση Γ.Γ. Αποκεντρωμένης Διοίκησης Πελοποννήσου, Δυτικής Ελλάδας και Ιονίου με θέμα «Παράταση προθεσμίας κήρυξης εκτάσεων ως αναδασωτέων».

10. Την αριθμ. οικ. 299356/28-11-2017 πρόταση της Διεύθυνσης Δασών Κέρκυρας σχετικά με την κήρυξη ως αναδασωτέας της αναφερόμενης στο θέμα έκτασης.

11. Το γεγονός ότι δεν προκαλείται δαπάνη στον κρατικό προϋπολογισμό, αποφασίζουμε:

Κηρύσσουμε ως αναδασωτέα την παραπάνω δασικού χαρακτήρα έκταση, συνολικού εμβαδού μηδέν κόμμα διακοσίων πενήντα οκτώ στρεμ (258,2082 τ. μ.), στη θέση «Αγραπιδιά» Αντιπάζων Τ.Κ. Γαΐου περιφ. Δήμου Παξών Περιφερειακής Ενότητας Κέρκυρας, όπως απεικονίζεται με στοιχεία (1,2,3,.....,12,13,1) στο προσαρτημένο στην παρούσα απόφαση Τοπογρ. Διάγραμμα και έχει όρια:

ΒΟΡΕΙΑ: Δασικού χαρακτήρα έκταση

ΝΟΤΙΑ: Δασικού χαρακτήρα έκταση

ΑΝΑΤΟΛΙΚΑ: Δημοτική οδός και πέραν αυτής δασικού χαρακτήρα έκταση

ΔΥΤΙΚΑ: Δασικού χαρακτήρα έκταση

Σκοποί της κήρυξης της ανωτέρω έκτασης ως αναδασωτέας είναι η διατήρηση του δασικού χαρακτήρα αυτής, ο αποκλεισμός διάθεσης της για άλλη χρήση και η αποκατάσταση της καταστραφείσας από παράνομη

αποψίλωση, αποτελούμενης από σχοίνο, ασπάλαθο η οποία διαπιστώθηκε στις 20-7-2017.

Κατά της απόφασης αυτής μπορεί να ασκηθεί αίτηση ακύρωσης από κάθε φυσικό ή νομικό πρόσωπο, που έχει έννομο συμφέρον εντός εξήντα ημερών από την επόμενη της δημοσίευσής της ή από της κοινοποίησής της ενώπιον του τριμελούς Διοικητικού Εφετείου Ιωαννίνων.

Η απόφαση αυτή να δημοσιευθεί στην Εφημερίδα της Κυβερνήσεως.

Πάτρα, 18 Ιανουαρίου 2018

Ο Συντονιστής Αποκεντρωμένης Διοίκησης

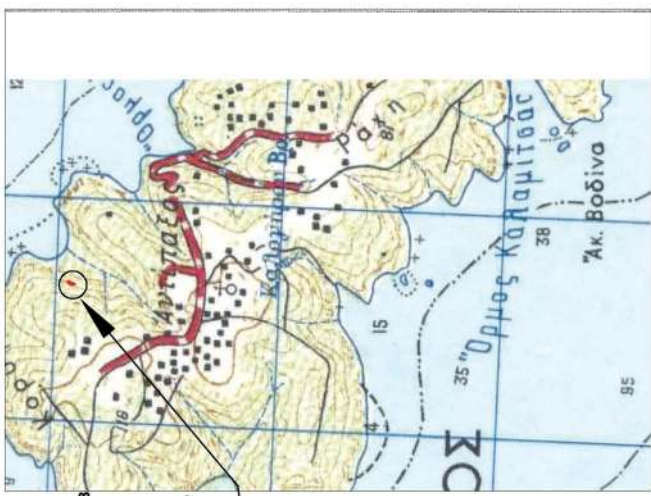
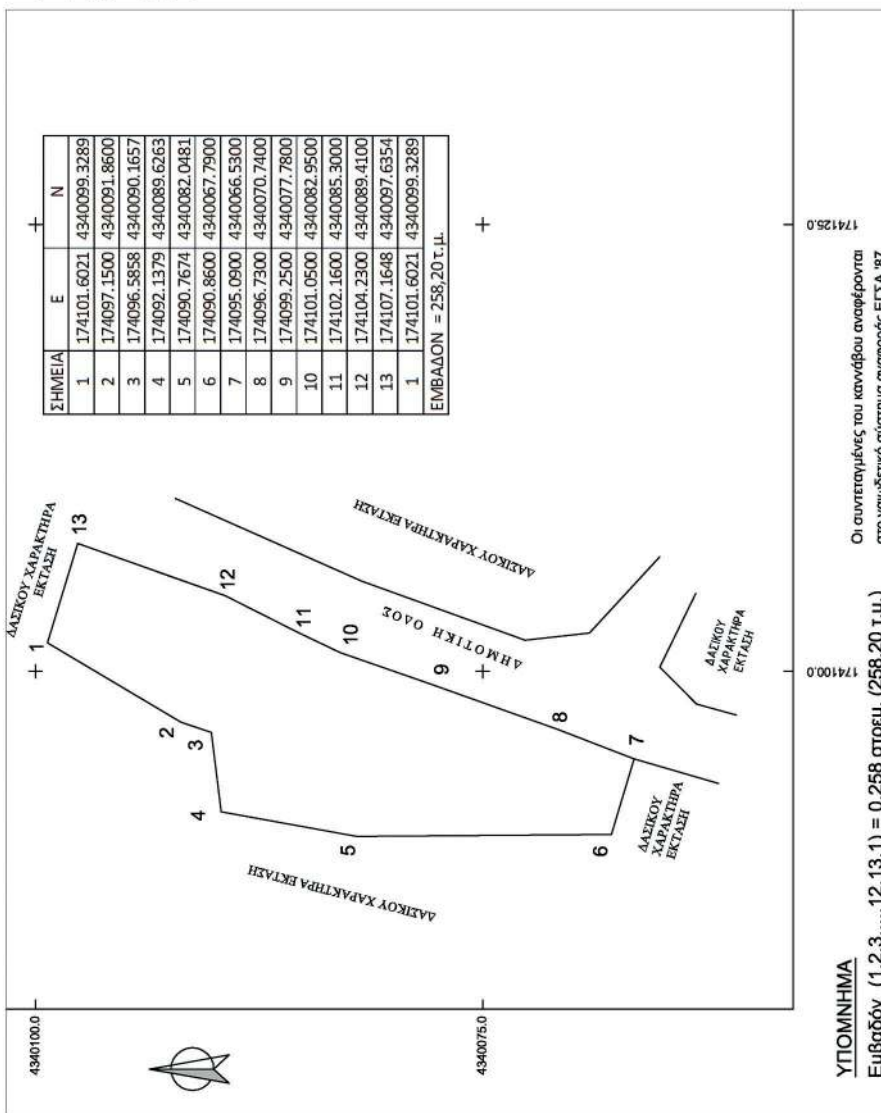
ΝΙΚΟΛΑΟΣ ΠΑΠΑΘΕΟΔΩΡΟΥ

# ΤΟΠΟΓΡΑΦΙΚΟ ΔΙΑΓΡΑΜΜΑ

Αναδασωτέας έκτασης, συνολικού εμβαδού 0,258 στρεμ., στη θέση "Αγραπιδιά" Αντιπάξων, Δ.Κ.Γαϊού, Δήμου Παξών.  
Κλίμακα 1: 250

# ΧΑΡΤΗΣ ΠΡΟΣΑΝΑΤΟΛΙΣΜΟΥ

ΚΛΙΜΑΚΑ 1:20.000



Το παρόν ανήκει στη με αριθμό 295993/πε/18-1-2018 απόφαση του ΣΥΝΤΟΝΙΣΤΗ Α.Δ.Π.Δ.Ε.&Ι. Θέση έκτασης που κηρύσσεται ως αναδασωτέα

**ΕΘΝΙΚΟ ΤΥΠΟΓΡΑΦΕΙΟ**  
Για τεχνικούς λόγους στο σχεδιάγραμμα, από το ηλεκτρονικό αρχείο, έγινε σμίκρυνση κατά ποσοστό **59%**

## ΥΠΟΜΝΗΜΑ

Εμβαδόν (1,2,3,.....,12,13,1) = 0,258 στρεμ. (258,20 τ.μ.)  
Οι συντεταγμένες του καννάβου αναφέρονται στο γεωδαιτικό σύστημα αναφοράς ΕΓΣΑ '87  
ΚΕΡΚΥΡΑ, 23/11/2017  
ΟΙ ΣΥΝΤΑΚΤΕΣ

1)ΚΑΤΣΑΡΟΥ ΠΟΛΥΞΕΝΗ 2) ΣΚΑΦΙΔΑΣ ΚΩΝ/ΝΟΣ ΔΑΣΟΠΟΝΟΣ

Οι συντεταγμένες του καννάβου αναφέρονται στο γεωδαιτικό σύστημα αναφοράς ΕΓΣΑ '87  
ΚΕΡΚΥΡΑ, 28-11-2017  
Ο Αναπληρωτής Προϊστάμενος της Δ/νσης Δασών Κύρκρας -  
ΒΑΣΙΛΑΣ ΙΩΑΝΝΗΣ ΔΑΣΟΛΟΓΟΣ ΜΕ Α' ΒΑΘΜΟ

ΠΑΤΡΑ 18-1-2018  
Ο ΣΥΝΤΟΝΙΣΤΗΣ ΑΠΟΚΕΝΤΡΩΜΕΝΗΣ ΔΙΟΙΚΗΣΗΣ ΠΕΛ/ΣΟΥ-ΔΥΤΙΚΗΣ ΕΛΛΑΔΑΣ & ΙΟΝΙΟΥ

ΝΙΚΟΛΑΟΣ ΠΑΠΑΘΕΟΔΩΡΟΥ

Αριθμ.: 294255πε (2)

**Κήρυξη ως αναδασωτέας έκτασης συνολικού εμβαδού τριάντα τριών κόμμα ογδόντα εφτά (33,87) στρεμμάτων (Τμήμα Α εμβαδού 25,96 στρεμμάτων και τμήμα Β εμβαδού 7,91 στρεμμάτων), στη θέση «Κακοπλάι», Τοπ. Κοιν. Λουτσών, Δημ.Ενοτ. Θιναλίου, Δήμου Κέρκυρας Περιφ. Ενότητας Κέρκυρας.**

Ο ΣΥΝΤΟΝΙΣΤΗΣ ΑΠΟΚΕΝΤΡΩΜΕΝΗΣ ΔΙΟΙΚΗΣΗΣ ΠΕΛΟΠΟΝΝΗΣΟΥ, ΔΥΤΙΚΗΣ ΕΛΛΑΔΑΣ ΚΑΙ ΙΟΝΙΟΥ

Έχοντας υπόψη:

Τις διατάξεις:

1.Του άρθρου 24 παρ.1 και άρθρου 117 παρ. 3 του Συντάγματος.

2.Του ν.3200/1955 (ΦΕΚ Α/97/23-4-1955) περί διοικ/κης αποκέντρωσης όπως τροποποιήθηκε και συμπληρώθηκε μεταγενέστερα με το ν.δ. 532/1970 (ΦΕΚ Α'/103/5-5-1970) και με το άρθρο 280 του ν. 3852/2010 (ΦΕΚ Α'/87/7-6-2010).

3. Του π.δ. 139/27-12-2010 (ΦΕΚ Α'/232/27-12-2010) «περί Οργανισμού της Αποκεντρωμένης Διοίκησης Πελοποννήσου - Δυτικής Ελλάδας και Ιονίου».

4. Του ν. 998/1979 (ΦΕΚ Α'/289/29-12-1979) «περί προστασίας των δασών κ.τ.λ» και ειδικότερα: α) του άρθρου 41 παρ. 1 β) του άρθρου 38 παρ. 1 όπως τροποποιήθηκαν μέχρι σήμερα.

5. Του ν. 3208/2003 (ΦΕΚ Α'/303/24-12-2003) και του ν. 3818/2010 (ΦΕΚ Α'/17/16-2-2010) και του ν. 4280/2014 (ΦΕΚ Α'/159/8-8-2014).

6. Τις διαταγές του Υπουργείου Γεωργίας: α) 160417/1180/8-7-1980, β) 182447/3049/24-9-1980.

7. Των άρθρων 28 και 28 Α του ν. 4325/2015 (ΦΕΚ Α' 47) «Εκδημοκρατισμός της Διοίκησης - Καταπολέμηση Γραφειοκρατίας και Ηλεκτρονική Διακυβέρνηση. Αποκατάσταση αδικιών και άλλες διατάξεις».

8. Της αριθμ. 15870/15-05-2017 απόφασης του Υπουργού Εσωτερικών περί διορισμού του Νικολάου Παπαθεοδώρου του Αγγελάκη ως Συντονιστή της Αποκεντρωμένης Διοίκησης Πελοποννήσου, Δυτικής Ελλάδας και Ιονίου (ΦΕΚ τ. Υ.Ο.Δ.Δ. 250/26-05-2017).

9. Την αριθμ. 15644/1520/1-3-2011 απόφαση Γ.Γ.Αποκεντρωμένης Διοίκησης Πελοποννήσου, Δυτικής Ελλάδας και Ιονίου με θέμα «Παράταση προθεσμίας κήρυξης εκτάσεων ως αναδασωτέων».

10. Την αριθμ. οικ. 296187/23-11-2017 πρόταση της Διεύθυνσης Δασών Κέρκυρας σχετικά με την κήρυξη ως αναδασωτέας της αναφερόμενης στο θέμα έκτασης.

11. Το γεγονός ότι δεν προκαλείται δαπάνη στον κρατικό προϋπολογισμό, αποφασίζουμε:

Κηρύσσουμε ως αναδασωτέα την παραπάνω δασικού χαρακτήρα έκταση, συνολικού εμβαδού τριάντα τριών κόμμα ογδόντα εφτά (33,87) στρεμμάτων (Τμήμα Α εμβαδού 25,96 στρεμμάτων και τμήμα Β εμβαδού 7,91 στρεμμάτων). Η έκταση αυτή βρίσκεται στη θέση «Κακοπλάι», Τοπ. Κοιν. Λουτσών Δημ.Ενοτ. Θιναλίου, Δήμου Κέρκυρας, Περιφ. Ενότητας Κέρκυρας απεικονίζεται με στοιχεία: Τμήμα Α (1,2,3,...,12,13,1) και Τμήμα Β (Α,Β,Γ,Δ,Ε,Ζ,Α) στο προσαρτημένο στην παρούσα απόφαση Τοπογρ. Διάγραμμα και έχει όρια :

ΤΜΗΜΑ Α

ΒΟΡΕΙΑ: Δασικού χαρακτήρα έκταση.

ΝΟΤΙΑ: Αναδασωτέα έκταση (Αριθμ. πρωτ. ΔΔ/2545/7-9-1992 απόφαση Νομάρχη Κέρκυρας).

ΑΝΑΤΟΛΙΚΑ: Δασικού χαρακτήρα έκταση.

ΔΥΤΙΚΑ: Δασικού χαρακτήρα έκταση.

ΤΜΗΜΑ Β

ΒΟΡΕΙΑ: Δασικού χαρακτήρα έκταση.

ΝΟΤΙΑ: Δασικού χαρακτήρα έκταση-Αναδασωτέα έκταση (Αριθμ. πρωτ. ΔΔ/2545/7-9-1992 απόφαση Νομάρχη Κέρκυρας).

ΑΝΑΤΟΛΙΚΑ: Δασικού χαρακτήρα έκταση-Ζώνη δασικής βλάστησης πέραν αυτής καλλιέργειας.

ΔΥΤΙΚΑ: Αναδασωτέα έκταση (Αριθμ. πρωτ. ΔΔ/2545/7-9-1992 απόφαση Νομάρχη Κέρκυρας).

Σκοποί της κήρυξης της ανωτέρω έκτασης ως αναδασωτέας είναι η διατήρηση του δασικού χαρακτήρα αυτής, ο αποκλεισμός διάθεσης της για άλλη χρήση και η αποκατάσταση της καταστραφείσας από πυρκαγιά δασικής βλάστησης, αποτελούμενης από δρυ και σπάρτο η οποία κατεστάλη στις 31-7-2017.

Κατά της απόφασης αυτής μπορεί να ασκηθεί αίτηση ακύρωσης από κάθε φυσικό ή νομικό πρόσωπο, που έχει έννομο συμφέρον εντός εξήντα (60) ημερών από την επόμενη της δημοσίευσης της ή από της κοινοποιήσεως της, ενώπιον του τριμελούς Διοικητικού Εφετείου Ιωαννίνων.

Η απόφαση αυτή να δημοσιευθεί στην Εφημερίδα της Κυβερνήσεως.

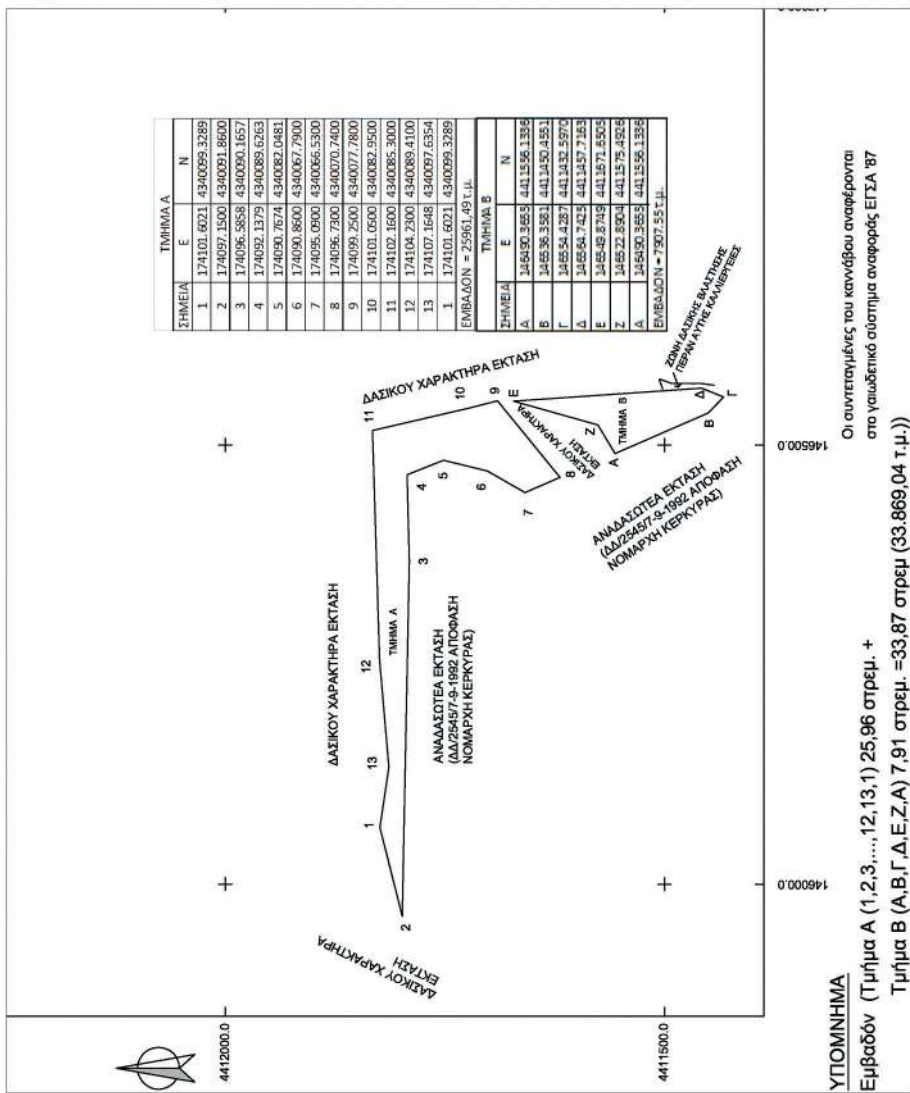
Πάτρα, 11 Ιανουαρίου 2018

Ο Συντονιστής Αποκεντρωμένης Διοίκησης

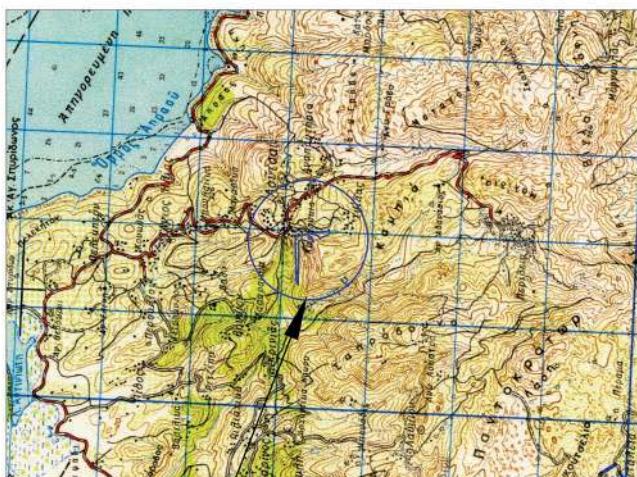
ΝΙΚΟΛΑΟΣ ΠΑΠΑΘΕΟΔΩΡΟΥ

## ΤΟΠΟΓΡΑΦΙΚΟ ΔΙΑΓΡΑΜΜΑ

Αναδασωτέες έκτασης, συνολικού εμβαδού 33,87 στρεμ.(Τμήμα Α εμβαδού 25,96 στρεμ και τμήμα Β εμβαδού 7,91 στρεμ.), στη θέση "Κακοπλάϊ", Τ.Κ. Λουτσών Δ.Ε. Θινάλιου, Δήμου Κέρκυρας.  
Κλίμακα 1: 5000



**ΧΑΡΤΗΣ ΠΡΟΣΑΝΑΤΟΛΙΣΜΟΥ**  
ΚΛΙΜΑΚΑ 1:50.000



Το παρόν ανήκει στη με αριθμό 294256/στ/11-1-2018 απόφαση του Γ.Γ.Α.Δ.Π.Δ.Ε.&Ι.

Θέση έκτασης που κηρύσσεται ως αναδασωτέα

**ΕΘΝΙΚΟ ΤΥΠΟΓΡΑΦΕΙΟ**  
Για τεχνικούς λόγους στο σχεδιάγραμμα, από το ηλεκτρονικό αρχείο, έγινε **58%** σμίκρυνση κατά ποσοστό

ΠΑΤΡΑ 11-1-2018  
Ο ΣΥΝΤΟΝΙΣΤΗΣ ΑΠΟΚΕΝΤΡΩΜΕΝΗΣ ΔΙΟΙΚΗΣΗΣ ΠΕΛΑΓΟΥ-ΔΥΤΙΚΗΣ ΕΛΛΑΔΑΣ & ΙΟΝΙΟΥ

ΝΙΚΟΛΑΟΣ ΠΑΠΑΘΕΟΔΩΡΟΥ

ΚΕΡΚΥΡΑ 23-11-2017  
Ο Αναπληρωτής Προϊστάμενος της Δνσης Δασών Κέρκυρας  
ΒΑΣΙΛΙΑΣ ΙΩΑΝΝΗΣ  
ΔΑΣΟΛΟΓΟΣ ΜΕ Α' ΒΑΘΜΟ

ΚΕΡΚΥΡΑ, 21/11/2017  
Η ΣΥΝΤΑΚΤΡΙΑ  
ΚΑΤΣΑΡΟΥ ΠΟΥΛΞΕΝΗ  
ΔΑΣΟΠΟΝΟΣ

**ΥΠΟΜΝΗΜΑ**

Εμβαδόν (Τμήμα Α (1,2,3,.....,12,13,1) 25,96 στρεμ. + Τμήμα Β (Α,Β,Γ,Δ,Ε,Ζ,Α) 7,91 στρεμ. =33,87 στρεμ (33.869,04 τ.μ.)

Οι συντεταγμένες του κανόμβου αναφέρονται στο γεωδαιτικό σύστημα αναφοράς ΕΓΣΑ '87

Αριθμ. απόφ.: 12354 (3)

**Κήρυξη ως αναδασωτέας, έκτασης εμβαδού Ε=1.325 τ.μ. θέσης «Άγιος Παντελεήμονας», οικισμού Τόριζας, Τοπικής Κοινότητας Παλαιοπαναγιάς, Δημοτικής Ενότητας Φάριδος, του Δήμου Σπάρτης, Περιφερειακής Ενότητας Λακωνίας.**

Ο ΣΥΝΤΟΝΙΣΤΗΣ ΑΠΟΚΕΝΤΡΩΜΕΝΗΣ  
ΔΙΟΙΚΗΣΗΣ ΠΕΛΟΠΟΝΝΗΣΟΥ,  
ΔΥΤΙΚΗΣ ΕΛΛΑΔΑΣ ΚΑΙ ΙΟΝΙΟΥ

Έχοντας υπόψη:

1. Τις διατάξεις των άρθρων 24 παρ. 1 και 117 παρ. 3 του Συντάγματος.
2. Τις διατάξεις των άρθρων 34, 38 και 41 του ν. 998/1979 (ΦΕΚ 289/Α/1979) «Περί προστασίας των δασών και των δασικών εν γένει εκτάσεων της Χώρας».
3. Τις διατάξεις του άρθρου 1 παρ. 15 του ν. 3208/2003 (ΦΕΚ 303/Α/2003) «Προστασία των δασικών οικοσυστημάτων, κατάρτιση δασολογίου, ρύθμιση εμπραγμάτων δικαιωμάτων επί δασών και δασικών εν γένει εκτάσεων και άλλες διατάξεις».
4. Τις με αριθμ. 160417/1180/8.7.80 και 182447/3049/24.9.80 εγκύκλιες διαταγές του Υπουργείου Γεωργίας, που αναφέρονται στο εν λόγω θέμα.
5. Τις διατάξεις του ν. 3852/2010 (ΦΕΚ 87/Α/2010) «Νέα Αρχιτεκτονική της Αυτοδιοίκησης και της Αποκεντρωμένης Διοίκησης - Πρόγραμμα Καλλικράτης», όπως ισχύει.
6. Το π.δ. 139/2010 (ΦΕΚ 232/Α/2010) «Οργανισμός της Αποκεντρωμένης Διοίκησης Πελοποννήσου, Δυτικής Ελλάδας και Ιονίου».
7. Την πράξη 40/29-12-2010 του Υπουργικού Συμβουλίου (ΦΕΚ 247/Α/2010) «Διαπίστωση της παύσης εκ του νόμου των Γενικών Γραμματέων των Περιφερειών και διορισμός Γενικών Γραμματέων στις Αποκεντρωμένες Διοικήσεις του Κράτους».
8. Τα άρθρα 28 και 28 Α ν. 4325/2015 (ΦΕΚ 47Α'/11-5-2015) «Εκδημοκρατισμός της Διοίκησης - Καταπολέμηση Γραφειοκρατίας και Ηλεκτρονική Διακυβέρνηση Αποκατάσταση αδικιών και άλλες διατάξεις».
9. Την αριθμ. 15870/15-05-2017 απόφαση του Υπ. Εσωτερικών περί διορισμού του Νικολάου Παπαθεοδώρου του Αγγελάκη ως Συντονιστή της Αποκεντρωμένης Διοίκησης Πελοποννήσου Δυτικής Ελλάδος και Ιονίου (ΦΕΚ 250/τ.ΥΟΔΔ/26-05-2017)
10. Την υπ' αριθμ. 198152/25-08-2017 πρόταση του Δασαρχείου Σπάρτης, για κήρυξη της ανωτέρω έκτασης ως αναδασωτέας λόγω πυρκαγιάς.

11. Το υπ' αριθμ. 221525/4195/21-9-2011 έγγραφο του ΥΠΕΚΑ, αποφασίζουμε:

Κηρύσσουμε ως αναδασωτέα με σκοπό την αποκατάσταση με φυσική ή τεχνητή αναγέννηση της προϋπάρχουσας δασικής βλάστησης η οποία καλυπτόταν από αείφυλλα πλατύφυλλα, (πρίνους, φρύγανα), σε ποσοστό 10-20 % που καταστράφηκε από πυρκαγιά, της κατηγορίας της παραγράφου 2 του άρθρου 3 του ν. 998/1979 «Περί προστασίας των δασών και των δασικών εν γένει εκτάσεων της Χώρας», όπως αυτή αντικαταστάθηκε και ισχύει σύμφωνα με την παράγραφο 1, του άρθρου 9, του ν. 3818/2010, (ΦΕΚ 17/Α/16-2-2010), Δημόσια δασική έκταση εμβαδού Ε=1.325 τ.μ., στη θέση «Άγιος Παντελεήμονας», οικισμού Τόριζας, Τοπικής Κοινότητας Παλαιοπαναγιάς, Δημοτικής Ενότητας Φάριδος, του Δήμου Σπάρτης, Περιφερειακής Ενότητας Λακωνίας.

Η έκταση αυτή εμβαδού Ε=1.325 τ.μ. υπό στοιχεία κορυφών (1,2,3,4,5,1), με κορυφές εξαρτημένες στο σύστημα απόλυτων συντεταγμένων ΕΓΣΑ\_87, όπως φαίνεται στο συνημμένο θεωρημένο από τον Δασάρχη Σπάρτης, τοπογραφικό διάγραμμα, κλίμακας 1:1.000, το οποίο συνέταξε ο Δασοπόνος Παναγιώτης Βουλουμάνος και απεικονίζεται σε απόσπασμα χάρτη εκδόσεως Γ.Υ.Σ. κλίμακας 1:50.000 (ΞΗΡΟΚΑΜΠΙΟΝ\_272), με όρια: Ε(1,2,3,4,5,1)

Βόρεια: Με έκταση διεπομένη από τις διατάξεις της δασικής νομοθεσίας.

Νότια: Με έκταση διεπομένη από τις διατάξεις της δασικής νομοθεσίας.

Ανατολικά: Με έκταση διεπομένη από τις διατάξεις της δασικής νομοθεσίας.

Δυτικά: Με έκταση διεπομένη από τις διατάξεις της δασικής νομοθεσίας.

Κατά της ανωτέρω απόφασης, υπάρχει η δυνατότητα άσκησης αίτησης ακύρωσης, ενώπιον του (οικείου) τριμελούς Διοικητικού Εφετείου, εντός εξήντα (60) ημερών από την επομένη της δημοσίευσής ή της κοινοποιήσεώς της. Με τη δημοσίευση της ανωτέρω απόφασης δεν προκαλείται δαπάνη εις βάρος του κρατικού προϋπολογισμού.

Η απόφαση αυτή να δημοσιευθεί στην Εφημερίδα της Κυβερνήσεως.


Πάτρα, 11 Ιανουαρίου 2018

Ο Συντονιστής Αποκεντρωμένης Διοίκησης  
ΝΙΚΟΛΑΟΣ ΠΑΠΑΘΕΟΔΩΡΟΥ

**ΤΟΠΟΓΡΑΦΙΚΟ ΔΙΑΓΡΑΜΜΑ**  
**ΔΑΣΙΚΗΣ ΕΚΤΑΣΗΣ ΠΟΥ ΚΑΝΚΕ ΑΠΟ ΠΥΡΚΑΓΙΑ ΣΤΙΣ 25/02/2017**  
**ΣΤΗ ΘΕΣΗ "ΑΓΙΟΣ ΠΑΝΤΕΛΕΗΜΟΝΑΣ" ΟΙΚΙΣΜΟΥ ΤΟΡΙΖΑΣ Τ.Κ. ΠΑΛΑΙΟΠΑΝΑΓΙΑΣ**  
**ΔΗΜ. ΕΝΟΤΗΤΑΣ ΦΑΡΙΔΟΣ ΔΗΜΟΥ ΣΠΑΡΤΗΣ**  
**ΚΛΙΜΑΚΑ 1:1.000, ΕΜΒΑΔΟΝ : 1325τμ**  
**ΣΥΣΤΗΜΑ ΑΝΑΦΟΡΑΣ Ε.Γ.Σ.Α. 87**



ΑΠΟΣΠΑΣΜΑ ΦΥΛΛΟΥ ΧΑΡΤΗΣ ΓΥΣ "ΞΗΡΟΚΑΜΠΙΟΝ\_272" ΚΛΙΜΑΚΑ 1:50.000



**ΕΘΝΙΚΟ ΤΥΠΟΓΡΑΦΕΙΟ**  
 Για τεχνικούς λόγους στο σχεδιάγραμμα, από το ηλεκτρονικό αρχείο, έγινε σμίκρυνση κατά ποσοστό **87%**

A/A	X	Y
1.	359918	4093361
2.	359900	4093377
3.	359855	4093351
4.	359833	4093357
5.	359838	4093333
6.	359918	4093361

Ανήκει στην απογραφή μας  
 Αριθμ. .... 12354/2018

**ΕΦΗΜΕΡΙΔΑ**  
 Σπάρτη 22.02.2017  
 Ο Διευθυντής Δασών  
 ΗΛΙΣΣ ΤΡΥΦΩΝΑ ΚΟΝΤΑΚΟΣ  
 ΔΑΣΟΛΟΓΟΣ

Θεωρήθηκε  
 Σπάρτη 25/08/2017  
 Ο Δασάρχης Σπάρτης  
 ΓΕΩΡΓΙΟΣ Θ. ΖΑΚΚΑΣ  
 ΔΑΣΟΛΟΓΟΣ

Σπάρτη 21/09/2017  
 Ο συγγραφέας  
 ΒΟΥΛΓΙΑΝΝΟΣ ΠΑΝΑΓΙΩΤΗΣ  
 ΔΑΣΟΛΟΓΟΣ



## ΕΘΝΙΚΟ ΤΥΠΟΓΡΑΦΕΙΟ

Την ευθύνη για την εκτύπωση, διαχείριση και κυκλοφορία των φύλλων της Εφημερίδας της Κυβερνήσεως, (ΦΕΚ) στην έντυπη και ηλεκτρονική έκδοση, έχει το **Εθνικό Τυπογραφείο** το οποίο αποτελεί δημόσια υπηρεσία η οποία υπάγεται στο Υπουργείο Διοικητικής Ανασυγκρότησης. Το Εθνικό Τυπογραφείο έχει επίσης την ευθύνη για την κάλυψη των εκτυπωτικών αναγκών του Δημοσίου. (ν. 3469/2006, Α' 131).

### ΥΠΗΡΕΣΙΕΣ ΠΟΥ ΠΑΡΕΧΕΙ ΤΟ ΕΘΝΙΚΟ ΤΥΠΟΓΡΑΦΕΙΟ

#### 1. ΦΥΛΛΟ ΤΗΣ ΕΦΗΜΕΡΙΔΑΣ ΤΗΣ ΚΥΒΕΡΝΗΣΕΩΣ (ΦΕΚ)

Η ηλεκτρονική μορφή των ΦΕΚ διατίθεται δωρεάν από την ιστοσελίδα [www.et.gr](http://www.et.gr). Για τα ΦΕΚ που δεν έχουν ψηφιοποιηθεί και καταχωρισθεί στην πιο πάνω ιστοσελίδα δίνεται η δυνατότητα δωρεάν αποστολής με ηλεκτρονικό ταχυδρομείο, μετά από αίτηση που υποβάλλεται ηλεκτρονικά με τη συμπλήρωση ειδικής φόρμας.

Η έντυπη μορφή των ΦΕΚ διατίθεται για μεμονωμένα φύλλα με το ανάλογο κόστος από το τμήμα Πωλήσεων απευθείας ή με ταχυδρομική αποστολή μέσω αίτησης παραγγελίας στα ΚΕΠ, ενώ για ετήσια συνδρομή από το τμήμα Συνδρομητών. Το κόστος για ασπρόμαυρο ΦΕΚ από 1 έως 16 σελίδες είναι 1€, προσαυξανόμενο κατά 0,20€ για κάθε επιπλέον οκτασέλιδο ή μέρος αυτού. Το κόστος για έγχρωμο ΦΕΚ είναι 1,50€ από 1 έως 16 σελίδες, προσαυξανόμενο κατά 0,30€ για κάθε επιπλέον οκτασέλιδο ή μέρος αυτού.

#### Τρόπος αποστολής κειμένων προς δημοσίευση

- Τα κείμενα για δημοσίευση στο ΦΕΚ, από όλες τις δημόσιες υπηρεσίες και τους φορείς του δημόσιου τομέα, **αποστέλλονται στην διεύθυνση [webmaster.et@et.gr](mailto:webmaster.et@et.gr)** με χρήση προηγμένης ψηφιακής υπογραφής και χρονοσήμανσης.
- Οι περιλήψεις Διακηρύξεων Δημοσίων Συμβάσεων, αποστέλλονται στην ηλεκτρονική διεύθυνση [dds@et.gr](mailto:dds@et.gr) με τη χρήση απλού ηλεκτρονικού ταχυδρομείου.
- Κατ' εξαίρεση, πολίτες οι οποίοι δεν έχουν αποκτήσει προηγμένη ηλεκτρονική υπογραφή, μπορούν να αποστέλλουν ταχυδρομικά ή να καταθέτουν με εκπρόσωπό τους κείμενα προς δημοσίευση αποτυπωμένα σε χαρτί, στο Τμήμα Παραλαβής Δημοσιευτέας Ύλης.

Πληροφορίες σχετικά με την αποστολή/κατάθεση εγγράφων προς δημοσίευση, την πώληση των τευχών και τους ισχύοντες τιμοκαταλόγους για όλες τις υπηρεσίες θα βρείτε στην ιστοσελίδα μας και στη διαδρομή Εξυπηρέτηση κοινού - τμήμα πωλήσεων ή συνδρομητών. Επίσης στην ιστοσελίδα μπορείτε να αναζητήσετε πληροφορίες σχετικά με την πορεία δημοσίευσης των εγγράφων, εφόσον γνωρίζετε τον Κωδικό Αριθμό Δημοσιεύματος (ΚΑΔ). Τον ΚΑΔ εκδίδει το Εθνικό Τυπογραφείο για όλα τα κείμενα που πληρούν τις προϋποθέσεις δημοσίευσης.

#### 2. ΚΑΛΥΨΗ ΕΚΤΥΠΩΤΙΚΩΝ ΑΝΑΓΚΩΝ του Δημοσίου και των φορέων του

Το Εθνικό Τυπογραφείο μετά από αίτημα φορέα του Δημοσίου αναλαμβάνει να σχεδιάσει και να εκτυπώσει κάρτες, βιβλία, αφίσες, μπλοκ, μηχανογραφικά έντυπα, φακέλους, φακέλους αλληλογραφίας, κ.ά. Επίσης σχεδιάζει και κατασκευάζει σφραγίδες.

### ΕΠΙΚΟΙΝΩΝΙΑ ΜΕ ΤΟ ΕΘΝΙΚΟ ΤΥΠΟΓΡΑΦΕΙΟ

**Ταχυδρομική Διεύθυνση:** Καποδιστρίου 34, τ.κ. 10432, Αθήνα

**ΤΗΛΕΦΩΝΙΚΟ ΚΕΝΤΡΟ:** 210 5279000 - fax: 210 5279054

**ΤΜΗΜΑΤΑ ΕΞΥΠΗΡΕΤΗΣΗΣ ΚΟΙΝΟΥ**

**Πωλήσεων:** (Ισόγειο, τηλ. 210 5279178 - 180)

**Συνδρομητών:** (Ημιόροφος, τηλ. 210 5279136)

**Πληροφοριών:** (Ισόγειο, Γρ. 3 και τηλεφ. κέντρο 210 5279000)

**Παραλαβής Δημ. Ύλης:** (Ισόγειο, τηλ. 210 5279167, 210 5279139)

**Ωράριο για το κοινό:** Δευτέρα ως Παρασκευή: 8:00 - 13:30

Ιστοσελίδα: [www.et.gr](http://www.et.gr)

Πληροφορίες σχετικά με την λειτουργία της ιστοσελίδας: [helpdesk.et@et.gr](mailto:helpdesk.et@et.gr)

Αποστολή ψηφιακά υπογεγραμμένων εγγράφων προς δημοσίευση στο ΦΕΚ: [webmaster.et@et.gr](mailto:webmaster.et@et.gr)

Πληροφορίες για γενικό πρωτόκολλο και αλληλογραφία: [grammateia@et.gr](mailto:grammateia@et.gr)

