Signature Not Verified
Digitally signed by VARVARA ZACHARAKI
Date: 2015.06.01 10:02:09 EEST
Reason: Signed PDF (embedded)
Location: Athens, Ethniko Typografio

ΕΦΗΜΕΡΙΣ ΤΗΣ ΚΥΒΕΡΝΗΣΕΩΣ

ΤΗΣ ΕΛΛΗΝΙΚΗΣ ΔΗΜΟΚΡΑΤΙΑΣ

ΤΕΥΧΟΣ ΤΕΤΑΡΤΟ **Αρ. Φύλλου 141**

28 Μαΐου 2015

ΠΕΡΙΕΧΟΜΕΝΑ

ΑΠΟΦΑΣΕΙΣ

Κήρυξη ως αναδασωτέας έκτασης δημοσίου δάσους εμβαδού χιλίων εξακοσίων εξήντα τετραγωνικών μέτρων και πενήντα τεσσάρων εκατοστών (1.660,54 τ.μ), στην θέση «παραποτάμια περιοχή Ποταμού Αλιάκμονα» Τ.Κ Τσακώνης της Δ.Ε Αγίας Τριάδος Δήμου Καστοριάς Περιφερειακής Ενότητας Καστοριάς..... 1

Κήρυξη ως αναδασωτέας δημόσιας δασικής έκτασης εμβαδού 143.998,50τ.μ. που εκχερσώθηκε παράνομα στη θέση «Λατόμι» Δ.Ε. Παιονίας, Π.Ε. Κιλκίς. 2

Κήρυξη ως αναδασωτέας δημόσιας δασικής έκτασης εμβαδού 29.584,50 τ.μ. που εκχερσώθηκε παράνομα στη θέση «Λατόμι» Δ.Ε. Παιονίας, Π.Ε. Κιλκίς. 3

Κήρυξη ως αναδασωτέας δημόσιας δασικής έκτασης εμβαδού 32.007,0447τ.μ. που εκχερσώθηκε παράνομα στη θέση «Λατόμι» Δ.Ε. Παιονίας, Π.Ε. Κιλκίς... 4

ΑΠΟΦΑΣΕΙΣ

Αριθμ. 22128/ 1546 (1)

Κήρυξη ως αναδασωτέας έκτασης δημοσίου δάσους εμβαδού χιλίων εξακοσίων εξήντα τετραγωνικών μέτρων και πενήντα τεσσάρων εκατοστών (1.660,54 τ.μ), στην θέση «παραποτάμια περιοχή Ποταμού Αλιάκμονα» Τ.Κ Τσακώνης της Δ.Ε Αγίας Τριάδος Δήμου Καστοριάς Περιφερειακής Ενότητας Καστοριάς.

Ο ΑΣΚΩΝ ΚΑΘΗΚΟΝΤΑ ΓΕΝΙΚΟΥ ΓΡΑΜΜΑΤΕΑ ΑΠΟΚΕΝΤΡΩΜΕΝΗΣ ΔΙΟΙΚΗΣΗΣ ΗΠΕΙΡΟΥ - ΔΥΤΙΚΗΣ ΜΑΚΕΔΟΝΙΑΣ

Έχοντας υπόψη:

1. Τις διατάξεις:

α) Του Ν. 3852/2010 (ΦΕΚ 87 Α΄/7-6-2010) «Νέα Αρχιτεκτονική της Αυτοδιοίκησης και της Αποκεντρωμένης Διοίκησης - Πρόγραμμα Καλλικράτης».

β) Του Π.δ. 141/2010 (ΦΕΚ 234 Α΄/27-12-2010) «Οργανισμός της Αποκεντρωμένης Διοίκησης Ηπείρου - Δυτικής Μακεδονίας».

γ) Των άρθρων 24 παρ. 1 και 117 παρ. 3 του Συντάγματος της Ελλάδας.

δ) Του Ν. 998/1979 «Περί προστασίας δασών και δασικών εν γένει εκτάσεων της χώρας» και συγκεκριμένα τις διατάξεις των άρθρων 37, 38 παρ. 1 και 41 παρ. 1 και 3 όπως ισχύει σήμερα.

ε) Του άρθρου 56 του Ν. 4257/2014 (ΦΕΚ 93/τ. Α΄) «Επείγουσες ρυθμίσεις αρμοδιότητες Υπουργείου Εσωτερικών».

2. Τις υπ' αριθ. 160417/1180/8-7-1980 και 182447/3049/24-09-1980 διαταγές του Υπουργείου Γεωργίας.

3. Την με αριθμ. 4/6-2-2015 πράξη του Υπουργικού Συμβουλίου «περί αποδοχής παραιτήσεων των Γενικών Γραμματέων των Αποκεντρωμένων Διοικήσεων της Χώρας».

4. Την υπ' αριθ. 68153/7876 /18 -11-2014 αναφορά της Δ/νσης Δασών Καστοριάς, με την οποία προτείνεται η κήρυξη, ως αναδασωτέας, της αναφερομένης στο θέμα έκτασης .

5. Την σύμφωνη γνώμη της Δ/νσης Συντονισμού και Επιθεώρησης Δασών, αποφασίζουμε:

Κηρύσσουμε αναδασωτέα, με σκοπό να επανέλθει στην προτέρα της κατάσταση με φυσική αναδάσωση έκταση δημοσίου δάσους εμβαδού χιλίων εξακοσίων εξήντα τετραγωνικών μέτρων και πενήντα τεσσάρων εκατοστών (1.660,54 τ.μ), στην θέση «παραποτάμια περιοχή Ποταμού Αλιάκμονα» Τ.Κ Τσακώνης της Δ.Ε Αγίας Τριάδος Δήμου Καστοριάς Περιφερειακής Ενότητας Καστοριάς, στην οποία έγινε απόθεση αδρανών υλικών.

Η έκταση απεικονίζεται στο συνημμένο τοπογραφικό διάγραμμα, του Δασολόγου Ιάκωβου Χαριζάνου , υπαλλήλου Δ/νσης Δασών Καστοριάς, με κλίμακα 1: 1000 το οποίο αποτελεί αναπόσπαστο μέρος της παρούσας απόφασης με στοιχεία και όρια ως εξής:

1.Έκταση Ε3 εμβαδού (404,40 τ.μ) δημοσίου δάσους Τ.Κ Τσακώνης της Δ.Ε Αγίας Τριάδος Δήμου Καστοριάς, με στοιχεία α, β, γ, δ, ε, ζ, η, θ, ι, α και όρια:

Βόρεια: Χορτολιβαδική έκταση.
Νότια: Δάσος.
Ανατολικά: Δάσος- Χορτολιβαδική έκταση.
Δυτικά: Χορτολιβαδική έκταση.

2.Έκταση Ε4 εμβαδού (1.256,14 τ.μ) δημοσίου δάσους Τ.Κ Τσακώνης της Δ.Ε Αγίας Τριάδος Δήμου Καστοριάς, με στοιχεία π1, ο1, ν, μ, λ, κ, 3, 2, π1 και όρια:

Βόρεια: Χορτολιβαδική έκταση
Νότια: Δάσος - μη δασική έκταση
Ανατολικά: Χορτολιβαδική έκταση
Δυτικά: Μη δασική έκταση.

Η ανωτέρω έκταση που έγινε εναπόθεση αδρανών υλικών, εμπίπτει στην κατηγορία των εκτάσεων της παρ. 1 του άρθρου 3 του Ν. 998/1979 «Περί προστασίας δασών και δασικών εν γένει εκτάσεων της χώρας», όπως αυτός τροποποιήθηκε και ισχύει σήμερα.

Με την απόφασή μας αυτή δεν προκαλείται δαπάνη σε βάρος του κρατικού προϋπολογισμού.

Η απόφαση αυτή να δημοσιευθεί στην εφημερίδα της Κυβερνήσεως.

Ιωάννινα, 30 Απριλίου 2015

Ο Ασκών Καθήκοντα Γενικού Γραμματέα
Αποκεντρωμένης Διοίκησης
ΒΑΣΙΛΕΙΟΣ ΜΙΧΕΛΑΚΗΣ

ΕΛΛΗΝΙΚΗ ΔΗΜΟΚΡΑΤΙΑ
ΑΠΟΚΕΝΤΡΩΜΕΝΗ ΔΙΟΙΚΗΣΗ ΗΠΕΙΡΟΥ-ΔΥΤ. ΜΑΚΕΔΟΝΙΑΣ
ΓΕΝΙΚΗ ΔΙΕΥΘΥΝΣΗ ΔΑΣΩΝ ΚΑΙ ΑΓΡΟΤΙΚΩΝ ΥΠΟΘΕΣΕΩΝ
Δ/ΝΣΗ ΔΑΣΩΝ ΚΑΣΤΟΡΙΑΣ

Ανήκει στην Α.Π. ...../...../.....

Απόφαση του ασκούντος καθήκοντα Γ.Γ.Α.Δ. Ηπείρου - Δυτ. Μακεδονίας

ΤΟΠΟΓΡΑΦΙΚΟ ΔΙΑΓΡΑΜΜΑ
Κλίμακας 1 : 1000

Αναδασωτέας έκτασης συνολικού εμβαδού Εολ.(Ε2 + Ε3) = 1.660,54 τ.μ.
στη θέση "παραποτάμια περιοχή Ποταμού Αλιάκμονα" Τ.Κ. Τσάκωνης
της Δ.Ε. Αγίας Τριάδος του Δήμου Καστοριάς Π.Ε. Καστοριάς

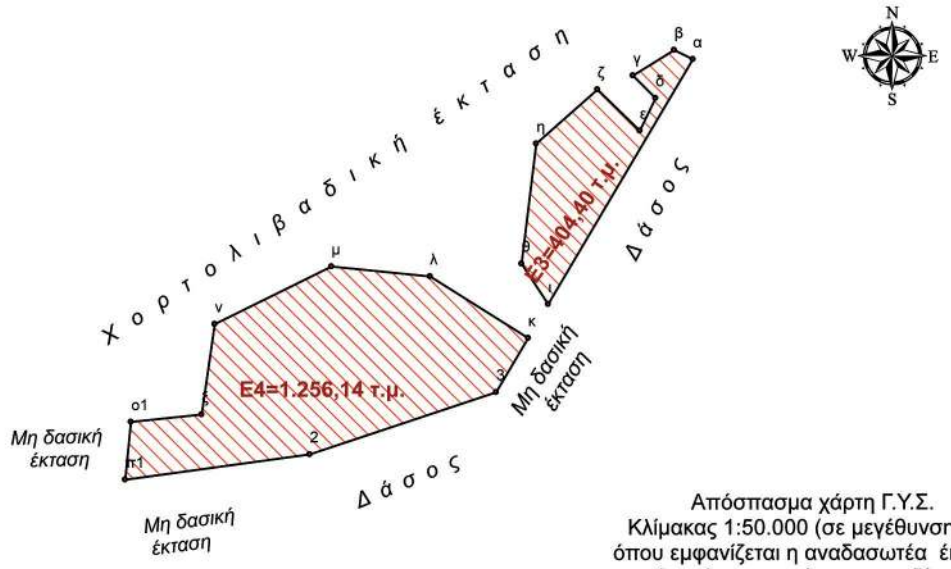

Απόσπασμα χάρτη Γ.Υ.Σ.
Κλίμακας 1:50.000 (σε μεγέθυνση χ 2)
όπου εμφανίζεται η αναδασωτέα έκταση
(με γέμισμα χρώματος ματζέντα)

ΕΘΝΙΚΟ ΤΥΠΟΓΡΑΦΕΙΟ
Για τεχνικούς λόγους στο σχεδίαγραμμα, από το ηλεκτρονικό αρχείο, έγινε σμίκρυνση κατά ποσοστό 82%

Συντεταγμένες κορυφών αναδασωτέας έκτασης σε Ε.Γ.Σ.Α. '87

Κορυφές	Χ	Υ
α	258341,70	4484811,65
β	258338,72	4484813,14
δ	258335,71	4484805,36
ε	258333,17	4484800,12
γ	258332,06	4484809,01
ζ	258326,34	4484806,79
ι	258318,38	4484772,18
η	258316,50	4484798,05
κ	258315,16	4484766,72
θ	258314,12	4484778,69
3	258310,00	4484758,00
λ	258299,35	4484776,68
μ	258283,48	4484778,26
2	258280,00	4484748,00
ν	258264,69	4484769,00
ξ	258262,58	4484754,45
ο1	258251,21	4484753,23
π1	258250,25	4484743,94

Καστοριά ...../...../.....

Ο Συντάκτης

Ιάκωβος Χαριζάνος
Δασολόγος

ΕΛΕΓΧΘΗΚΕ
Καστοριά ...../...../.....

Ο Προϊστάμενος Δ/νσης Δασών

Χρήστος Λιάμης
Δασολόγος

ΘΕΩΡΗΘΗΚΕ
Ιωάννινα ...../...../.....

Ο Γενικός Δ/ντής Δασών & Αγροτικών Υποθέσεων

Παπαευθυμίου Νικόλαος
Δασολόγος

Ιωάννινα ...../...../.....

Ο ασκών καθήκοντα Γενικού Γραμματέα
α.α. Αποκεντρωμένης Διοίκησης Ηπείρου - Δυτ. Μακεδονίας

Βασίλειος Πολ. Μιχελάκης

Αριθμ. 4989 (2)

Κήρυξη ως αναδασωτέας δημόσιας δασικής έκτασης εμβαδού 143.998,50τ.μ. που εκχερσώθηκε παράνομα στη θέση «Λατόμι» Δ.Ε. Παιονίας, Π.Ε. Κιλκίς.

Ο ΑΣΚΩΝ ΚΑΘΗΚΟΝΤΑ ΓΕΝΙΚΟΥ ΓΡΑΜΜΑΤΕΑ
ΑΠΟΚΕΝΤΡΩΜΕΝΗΣ ΔΙΟΙΚΗΣΗΣ
ΜΑΚΕΔΟΝΙΑΣ - ΘΡΑΚΗΣ

Έχοντας υπόψη:

1. Τις διατάξεις για διοικητική αποκέντρωση άρθρο 6 και 280 του Ν.3852/2010.

2. Τις διατάξεις των άρθρων 117 παρ. 3 και 24 παρ. 1 του Συντάγματος της Χώρας

3. Τις διατάξεις του Ν. 998/1979 "Περί προστασίας δασών κ.λπ.» και ειδικότερα: α) του άρθρου 41 παρ. 1 και παρ. 3 και β) του άρθρου 38 παρ. 1.

4. Τις διαταγές του Υπ. Γεωργίας:

α) 160417/1180/8-7-1980, β) 182447/3049/24-9-1980.

5. Την αριθ. 3813/14-4-2015 αναφορά - εισήγηση του Δασαρχείου Κιλκίς

6. Την με αριθμό 99386/18-11-2014 (Φ.Ε.Κ 3105/Β/18-11-2014) απόφαση του Γ.Γ.Α.Δ Μακεδονίας - Θράκης παροχή εξουσιοδότησης προς υπογραφή «Με Εντολή Γενικού Γραμματέα» αποφάσεων εγγράφων κ.λπ.

7. Την υπ' αριθμ. 4/06-02-2015 (ΦΕΚ: 24/τ.Α΄/06-02-2015) Πράξη Υπουργικού Συμβουλίου «Αποδοχή παραιτήσεων των Γενικών Γραμματέων των Αποκεντρωμένων Διοικήσεων της Χώρας» και το άρθρο 56 του Ν.4257/2014 (ΦΕΚ 93/τ. Α΄/14-4-2014), αποφασίζουμε:

Κηρύσσουμε ως αναδασωτέα δημόσια δασική έκταση εμβαδού 143.998,50τ.μ. που εκχερσώθηκε παράνομα στη θέση «Λατόμι» Δ.Ε. Παιονίας, Π.Ε. Κιλκίς, με σκοπό την αποτελεσματικότερη προστασία της και την αποκατάσταση της φυσικής αναγέννησης της δασικής βλάστησης ώστε να διατηρηθεί ο δασικός χαρακτήρας της. Η έκταση των 143.998,50τ.μ προσδιορίζεται από τα στοιχεία: (Α, Β, Γ, Δ, ... Χ, Ψ, Ω, α, β, γ, δ, ... φ, χ, ψ, ω, 1, 2, 3, 4,.... 23, 24, 25, Α) και έχει όρια:

Βόρεια: Με εκτάσεις ΔΑ ΚΑΕΚ 260623502003,

Νότια: Με εκτάσεις ΑΑ και ΔΔ ΚΑΕΚ 260623502002,

Ανατολικά: Με εκτάσεις ΔΑ ΚΑΕΚ 502003. ΔΔ ΚΑΕΚ 260623502002.

Δυτικά: Με εκτάσεις ΔΑ ΚΑΕΚ 502001. ΔΔ ΚΑΕΚ 260623502002.

Όπως φαίνεται στο συνημμένο τοπογραφικό διάγραμμα.

Η απόφαση αυτή να δημοσιευθεί στην Εφημερίδα της Κυβερνήσεως.

Θεσσαλονίκη, 22 Απριλίου 2015

Ο Ασκών καθήκοντα Γενικού Γραμματέα
Αποκεντρωμένης Διοίκησης
ΝΙΚΗΤΑΣ ΦΡΑΓΚΙΣΚΑΚΗΣ

ΕΛΛΗΝΙΚΗ ΔΗΜΟΚΡΑΤΙΑ
ΑΠΟΚΕΝΤΡΩΜΕΝΗ ΔΙΟΙΚΗΣΗ ΜΑΚΕΔΟΝΙΑΣ-ΘΡΑΚΗΣ
ΓΕΝΙΚΗ Δ/ΝΣΗ ΔΑΣΩΝ & ΑΓΡΟΤΙΚΩΝ ΥΠΟΘΕΣΕΩΝ
ΔΑΣΑΡΧΕΙΟ ΚΙΛΚΙΣ

ΣΧΕΔΙΑΓΡΑΜΜΑ

Έκτασης δασικού χαρακτήρα σύμφωνα με τις 5568/29-5-13 και 2746/19-3-13 Αποφάσεις του Γ.Γ. Αποκεντρωμένης Διοίκησης Μακεδονίας - Θράκης "Κύρωση δασικών χαρτών .." και την 4093/25-5-2011 "Άσκηση αγωγής" της Δνσης Δασών Κιλκίς στη περιοχή "Λατόμι" Δήμου Παιονίας, υπό στοιχεία (Α,Β,Γ,....Χ,Ψ,Ω,α,β,γ,...χ,ψ,ω,1,2,3,...22,23,24,25,Α) 143998,50 τ.μ που εκχερσώθηκε παράνομα.

Κλίμακα 1:8000 , Όρια έκτασης :

ΑΠΟΣΠΑΣΜΑ ΧΑΡΤΗ Γ.Υ.Σ "ΕΥΖΩΝΟΙ" ΚΛΙΜΑΚΑ 1: 50000



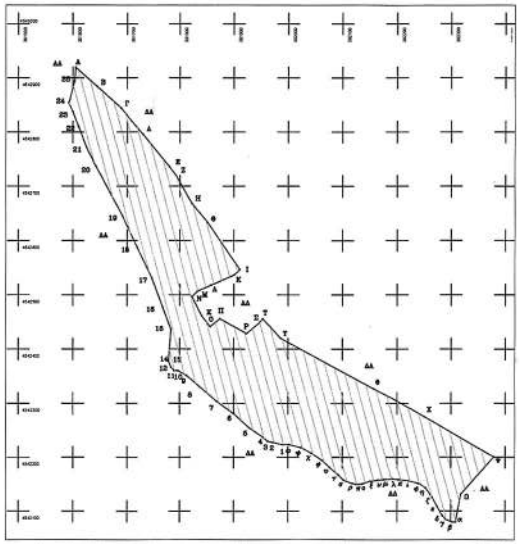

ΣΗΜΕΙΑ	ΣΤΝΤΕΤΑΓΜΕΝΕΣ ΕΓΣΑ87		ΣΗΜΕΙΑ	ΣΤΝΤΕΤΑΓΜΕΝΕΣ ΕΓΣΑ87	
α/α	X	Ψ	α/α	X	Ψ
Α	381605. 12	4542919. 32	ξ	382150. 61	4542155. 63
Β	381644. 47	4542883. 84	ο	382136. 15	4542150. 63
Γ	381688. 29	4542844. 08	π	382126. 14	4542150. 07
Δ	381731. 02	4542795. 62	ρ	382118. 36	4542151. 74
Ε	381780. 77	4542735. 67	σ	382102. 23	4542157. 85
Ζ	381792. 86	4542719. 93	τ	382092. 78	4542166. 75
Η	381822. 60	4542667. 97	υ	382076. 65	4542181. 19
θ	381851. 90	4542633. 08	φ	382062. 19	4542194. 53
Ι	381910. 69	4542546. 60	χ	382042. 96	4542207. 42
Κ	381900. 53	4542536. 81	ψ	382024. 05	4542217. 98
Λ	381857. 52	4542517. 97	ω	382001. 80	4542223. 54
Μ	381833. 38	4542507. 41	1	381990. 13	4542223. 54
Ν	381822. 81	4542496. 86	2	381972. 33	4542227. 43
Ξ	381840. 92	4542460. 67	3	381962. 32	4542229. 65
Ο	381856. 01	4542441. 82	4	381953. 98	4542236. 87
Π	381874. 12	4542456. 14	5	381928. 40	4542254. 65
Ρ	381923. 16	4542429. 00	6	381900. 04	4542280. 77
Σ	381947. 30	4542449. 36	7	381867. 79	4542304. 28
Τ	381953. 18	4542455. 90	8	381836. 65	4542330. 95
Υ	381986. 10	4542419. 67	9	381812. 73	4542351. 51
Φ	382157. 38	4542326. 87	10	381796. 61	4542360. 40
Χ	382250. 56	4542275. 15	11	381789. 38	4542360. 40
Ψ	382378. 65	4542201. 15	12	381783. 82	4542366. 51
Ω	382318. 31	4542131. 43	13	381779. 37	4542377. 63
α	382308. 80	4542080. 18	14	381779. 05	4542378. 16
β	382303. 09	4542079. 89	15	381783. 34	4542436. 93
γ	382290. 30	4542085. 45	16	381768. 29	4542477. 13
δ	382284. 18	4542092. 12	17	381747. 95	4542530. 37
ε	382274. 73	4542108. 23	18	381719. 70	4542588. 12
ζ	382265. 28	4542126. 01	19	381690. 55	4542645. 38
η	382252. 38	4542143. 96	20	381642. 04	4542737. 07
ϑ	382240. 70	4542151. 19	21	381625. 05	4542771. 76
ι	382221. 24	4542156. 74	22	381610. 29	4542810. 14
κ	382201. 77	4542158. 97	23	381599. 77	4542837. 42
λ	382190. 65	4542160. 08	24	381592. 54	4542853. 63
μ	382176. 19	4542158. 97	25	381603. 21	4542894. 61
ν	382165. 07	4542157. 85			

ΥΠΟΜΝΗΜΑ ΔΑΣΙΚΟΥ ΧΑΡΤΗ

ΔΔ	ΔΑΣΗ ΚΑΙ ΔΑΣΙΚΕΣ ΕΚΤΑΣΕΙΣ ΣΤΙΣ Α/Φ ΠΑΛΑΙΟΤΕΡΗΣ ΛΗΨΗΣ
	ΔΑΣΗ ΚΑΙ ΔΑΣΙΚΕΣ ΕΚΤΑΣΕΙΣ ΣΤΙΣ Α/Φ ΠΡΟΣΦΑΤΗΣ ΛΗΨΗΣ & ΣΤΙΣ ΑΥΤΟΨΙΕΣ
ΔΑ	ΔΑΣΗ ΚΑΙ ΔΑΣΙΚΕΣ ΕΚΤΑΣΕΙΣ ΣΤΙΣ Α/Φ ΠΑΛΑΙΟΤΕΡΗΣ ΛΗΨΗΣ
	ΑΛΛΗΣ ΜΟΡΦΗΣ / ΚΑΛΥΨΗΣ ΕΚΤΑΣΕΙΣ ΣΤΙΣ Α/Φ ΠΡΟΣΦΑΤΗΣ ΛΗΨΗΣ & ΣΤΙΣ ΑΥΤΟΨΙΕΣ
ΑΔ	ΑΛΛΗΣ ΜΟΡΦΗΣ / ΚΑΛΥΨΗΣ ΕΚΤΑΣΕΙΣ ΣΤΙΣ Α/Φ ΠΑΛΑΙΟΤΕΡΗΣ ΛΗΨΗΣ
	ΔΑΣΗ ΚΑΙ ΔΑΣΙΚΕΣ ΕΚΤΑΣΕΙΣ ΣΤΙΣ Α/Φ ΠΡΟΣΦΑΤΗΣ ΛΗΨΗΣ & ΣΤΙΣ ΑΥΤΟΨΙΕΣ
ΑΑ	ΑΛΛΗΣ ΜΟΡΦΗΣ / ΚΑΛΥΨΗΣ ΕΚΤΑΣΕΙΣ ΣΤΙΣ Α/Φ ΠΑΛΑΙΟΤΕΡΗΣ ΛΗΨΗΣ
	ΑΛΛΗΣ ΜΟΡΦΗΣ / ΚΑΛΥΨΗΣ ΕΚΤΑΣΕΙΣ ΣΤΙΣ Α/Φ ΠΡΟΣΦΑΤΗΣ ΛΗΨΗΣ & ΣΤΙΣ ΑΥΤΟΨΙΕΣ
ΠΔ	ΤΕΛΕΣΙΔΙΚΕΣ ΠΡΑΞΕΙΣ & ΑΠΟΦΑΣΕΙΣ ΧΑΡΑΚΤΗΡΙΣΜΟΥ - ΔΑΣΙΚΕΣ
ΠΑ	ΤΕΛΕΣΙΔΙΚΕΣ ΠΡΑΞΕΙΣ & ΑΠΟΦΑΣΕΙΣ ΧΑΡΑΚΤΗΡΙΣΜΟΥ - ΜΗ ΔΑΣΙΚΕΣ
ΑΝ	ΑΝΑΔΑΣΩΤΕΕΣ Ή ΔΑΣΩΤΕΕΣ ΕΚΤΑΣΕΙΣ
ΑΛ	ΑΛΣΗ ΚΑΙ ΠΑΡΚΑ ΕΝΤΟΣ ΣΧΕΔΙΩΝ ΠΟΛΕΩΣ

Ανήκει στην αριθ. 4988/22-4-2015
Απόφαση του Γενικού Γραμματέα
Αποκεντρωμένης Διοίκησης
Μακεδονίας - Θράκης

Θεσσαλονίκη 2015
Ο Ασκών καθήκοντα
Γ.Γ. Αποκεντρωμένης Διοίκησης
Μακεδονίας - Θράκης

Δρ.Νικήτας Φραγκισκάκης

Ο Συντάκτης

Βλαδίμηρος Κωνσταντινίδης
Δασοπόνος με Γ βαθμό

Κιλκίς 14 Απριλίου 2015
Ε.Γ.Γ.Α.Δ.Μ.Θ.
Ο Δασάρχης Κιλκίς

Γεώργιος Βούρτσας
Δασολόγος με Β βαθμό

Κιλκίς 22-4-2015
Ο Δντης Δασών Κιλκίς

Ευθύμιος Πολιτίδης
Δασολόγος με Β βαθμό

ΕΘΝΙΚΟ ΤΥΠΟΓΡΑΦΕΙΟ
Για τεχνικούς λόγους στο σχεδιάγραμμα, έγινε συμπίεση, κατά ποσοστό 57%

260623502002

Αριθμ. 4675 (3)

Κήρυξη ως αναδασωτέας δημόσιας δασικής έκτασης εμβαδού 29.584,50 τ.μ. που εκχερσώθηκε παράνομα στη θέση «Λατόμι» Δ.Ε. Παιονίας, Π.Ε. Κιλκίς.

Ο ΑΣΚΩΝ ΚΑΘΗΚΟΝΤΑ ΓΕΝΙΚΟΥ ΓΡΑΜΜΑΤΕΑ
ΑΠΟΚΕΝΤΡΩΜΕΝΗΣ ΔΙΟΙΚΗΣΗΣ
ΜΑΚΕΔΟΝΙΑΣ - ΘΡΑΚΗΣ

Έχοντας υπόψη:

1. Τις διατάξεις για διοικητική αποκέντρωση άρθρο 6 και 280 του Ν.3852/2010.

2. Τις διατάξεις των άρθρων 117 παρ. 3 και 24 παρ. 1 του Συντάγματος της Χώρας.

3. Τις διατάξεις του Ν. 998/79 "Περί προστασίας δασών κ.λπ.» και ειδικότερα: α) του άρθρου 41 παρ. 1 και παρ. 3 και β) του άρθρου 38 παρ. 1.

4. Τις διαταγές του Υπ. Γεωργίας: α) 160417/1180/8-7-1980, β) 182447/3049/24-9-1980.

5. Την αριθ. 4623/8-4-2015 αναφορά - εισήγηση του Δασαρχείου Κιλκίς.

6. Την με αριθμό 99386/18-11-2014 (Φ.Ε.Κ 3105/Β/18-11-2014) απόφαση του Γ.Γ.Α.Δ Μακεδονίας-Θράκης παροχή εξουσιοδότησης προς υπογραφή «Με Εντολή Γενικού Γραμματέα» αποφάσεων εγγράφων κ.λπ.

7. Την υπ' αριθμ. 4/06-02-2015 (ΦΕΚ: 24/τ.Α΄/06-02-2015) πράξη Υπουργικού Συμβουλίου «Αποδοχή παραιτήσεων των Γενικών Γραμματέων των Αποκεντρωμένων Διοικήσεων της Χώρας» και το άρθρο 56 του Ν.4257/2014 (ΦΕΚ 93/τ. Α΄/14-4-2014), αποφασίζουμε:

Κηρύσσουμε ως αναδασωτέα δημόσια δασική έκταση συνολικού εμβαδού 29.584,50 τετρ. μέτρων που εκχερσώθηκε παράνομα στη θέση «Λατόμι» Δ.Ε. Παιονίας, Π.Ε. Κιλκίς, με σκοπό την αποτελεσματικότερη προστασία της και την αποκατάσταση της φυσικής αναγέννησης της δασικής βλάστησης ώστε να διατηρηθεί ο δασικός χαρακτήρας της. Η έκταση των 29.584,50 τ.μ. προσδιορίζεται από τα στοιχεία: (Α, Β, Γ, Δ, ... Φ, Χ, Ψ, Ω, α, β, γ, δ ..... φ, χ, ψ, ω, 1, 2, 3, 4, 5, 6, 7, 8, Α) και έχει όρια:

Βόρεια: Με έκταση ΑΑ ΚΑΕΚ 260623711004.
Ανατολικά: Με έκταση Α Α ΚΑΕΚ 260623711004,
Νότια: Με έκταση ΔΑ. ΚΑΕΚ 260623711005 και έκταση μη δασικού χαρακτήρα
Δυτικά: Με έκταση ΑΑ. έκταση ΔΑ και με ΚΑΕΚ 26062ΕΚ00171 (αγροτικός δρόμος και πέραν αυτού Εθνική οδός. ιδιοκτήτης το Δημόσιο)

Όπως φαίνεται στο συνημμένο τοπογραφικό διάγραμμα.

Η απόφαση αυτή να δημοσιευθεί στην Εφημερίδα της Κυβερνήσεως.

Θεσσαλονίκη, 15 Απριλίου 2015

Ο Ασκών καθήκοντα Γενικού Γραμματέα
Αποκεντρωμένης Διοίκησης
ΝΙΚΗΤΑΣ ΦΡΑΓΚΙΣΚΑΚΗΣ

ΕΛΛΗΝΙΚΗ ΔΗΜΟΚΡΑΤΙΑ
ΑΠΟΚΕΝΤΡΩΜΕΝΗ ΔΙΟΙΚΗΣΗ ΜΑΚΕΔΟΝΙΑΣ-ΘΡΑΚΗΣ
ΓΕΝΙΚΗ Δ/ΝΣΗ ΔΑΣΩΝ & ΑΓΡΟΤΙΚΩΝ ΥΠΟΘΕΣΕΩΝ
ΔΑΣΑΡΧΕΙΟ ΚΙΛΚΙΣ

ΣΧΕΔΙΑΓΡΑΜΜΑ

Έκτασης δασικού χαρακτήρα σύμφωνα με τις 5568/29-5-2013 και 2746/19-3-2013 Αποφάσεις του Γ.Γ.Αποκ. Δσης Μακεδονίας - Θράκης "Κύρωση δασικών χαρτών" και την 950/11-4-2011 "Άσκηση αγωγής" της Δνσης Δασών Κιλκίς, στη περιοχή "Λατόμι" Δήμου Παιονίας, υπό στοιχεία: (Α,Β,Γ,Δ,.....Φ,Χ,Ψ,Ω,α,β,γ,δ.....φ,χ,ψ,ω, 1,2,3,4,5,6,7,8,Α) **εμβαδού 29584,50 τ.μ., η οποία εκχερσώθηκε παράνομα.**

Κλίμακα 1:4000 , Όρια έκτασης :

ΧΑΡΤΗΣ ΠΡΟΣΑΝΑΤΟΛΙΣΜΟΥ ΚΛΙΜΑΚΑ 1:50000

ΦΥΛΛΟ ΧΑΡΤΗ : ΕΥΖΩΝΟΙ

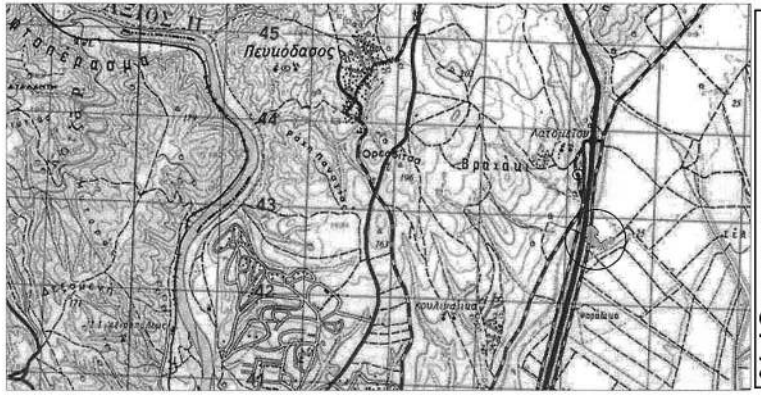

ΕΘΝΙΚΟ ΤΥΠΟΓΡΑΦΕΙΟ
Για τεχνικούς λόγους στο σχεδιάγραμμα, έγινε σμίκρυνση, κατά ποσοστό 57%

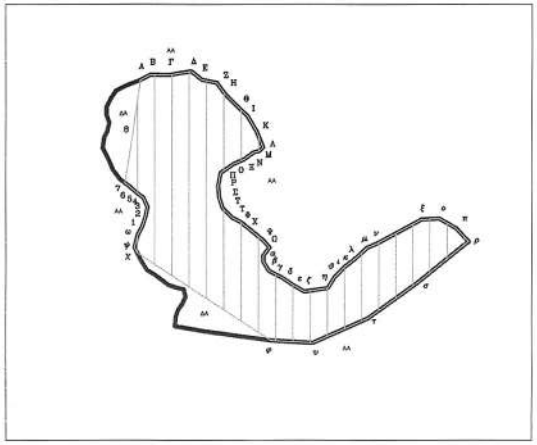

ΣΗΜΕΙΑ	ΠΙΝΑΚΑΣ ΣΥΝΤΕΤΑΓΜΕΝΩΝ	
α/α	Χ	Ψ
Α	382828. 16	4542109. 78
Β	382837. 41	4542114. 68
Γ	382854. 55	4542114. 41
Δ	382874. 89	4542117. 96
Ε	382884. 97	4542109. 92
Ζ	382898. 40	4542107. 22
Η	382905. 84	4542096. 98
Θ	382917. 82	4542084. 90
Ι	382926. 63	4542076. 48
Κ	382935. 17	4542062. 12
Λ	382940. 92	4542047. 55
Μ	382937. 46	4542044. 24
Ν	382931. 97	4542042. 73
Ξ	382923. 77	4542036. 62
Ο	382913. 80	4542032. 31
Π	382901. 88	4542023. 91
Ρ	382899. 95	4542012. 71
Σ	382900. 70	4542001. 25
Τ	382904. 14	4541991. 15
Υ	382912. 34	4541982. 98
Φ	382920. 21	4541978. 92
Χ	382926. 63	4541973. 67
Ψ	382940. 22	4541962. 43
Ω	382946. 86	4541955. 42
α	382941. 10	4541947. 77
β	382941. 35	4541941. 76
γ	382946. 19	4541933. 63
δ	382958. 22	4541927. 64
ε	382969. 21	4541920. 39
ζ	382978. 93	4541914. 65
η	383000. 66	4541917. 99
θ	383006. 55	4541927. 43
ι	383012. 17	4541933. 34
κ	383015. 64	4541937. 01
λ	383026. 78	4541945. 69
μ	383037. 15	4541955. 01
ν	383046. 50	4541959. 10
ξ	383087. 58	4541981. 09
ο	383104. 20	4541981. 98
π	383119. 39	4541973. 17
ρ	383130. 95	4541960. 69
σ	383084. 41	4541923. 26
τ	383037. 99	4541890. 13
υ	382986. 74	4541867. 47
φ	382947. 73	4541869. 67
χ	382825. 39	4541950. 30
ψ	382822. 88	4541955. 59
ω	382825. 96	4541967. 18
1	382829. 94	4541974. 82
2	382832. 89	4541982. 97
3	382834. 82	4541992. 65
4	382831. 55	4542000. 68
5	382825. 37	4542005. 15
6	382817. 58	4542011. 91
7	382813. 89	4542014. 60
8	382821. 28	4542061. 69
Ε = 29584. 50 τ.μ		

ΑΠΟΣΠΑΣΜΑ ΟΡΘΟΦΩΤΟΧΑΡΤΩΝ 380-542 / 2009 και 380-539/2009
ΚΛΙΜΑΚΑ 1:5000



ΥΠΟΜΝΗΜΑ ΔΑΣΙΚΟΥ ΧΑΡΤΗ	
ΔΔ	ΔΑΣΗ ΚΑΙ ΔΑΣΙΚΕΣ ΕΚΤΑΣΕΙΣ ΣΤΙΣ Α/Φ ΠΑΛΑΙΟΤΕΡΗΣ ΛΗΨΗΣ
	ΔΑΣΗ ΚΑΙ ΔΑΣΙΚΕΣ ΕΚΤΑΣΕΙΣ ΣΤΙΣ Α/Φ ΠΡΟΣΦΑΤΗΣ ΛΗΨΗΣ & ΣΤΙΣ ΑΥΤΟΨΕΣ
ΔΑ	ΔΑΣΗ ΚΑΙ ΔΑΣΙΚΕΣ ΕΚΤΑΣΕΙΣ ΣΤΙΣ Α/Φ ΠΑΛΑΙΟΤΕΡΗΣ ΛΗΨΗΣ
	ΑΛΛΗΣ ΜΟΡΦΗΣ / ΚΑΛΥΨΗΣ ΕΚΤΑΣΕΙΣ ΣΤΙΣ Α/Φ ΠΡΟΣΦΑΤΗΣ ΛΗΨΗΣ & ΣΤΙΣ ΑΥΤΟΨΕΣ
ΑΔ	ΑΛΛΗΣ ΜΟΡΦΗΣ / ΚΑΛΥΨΗΣ ΕΚΤΑΣΕΙΣ ΣΤΙΣ Α/Φ ΠΑΛΑΙΟΤΕΡΗΣ ΛΗΨΗΣ
	ΔΑΣΗ ΚΑΙ ΔΑΣΙΚΕΣ ΕΚΤΑΣΕΙΣ ΣΤΙΣ Α/Φ ΠΡΟΣΦΑΤΗΣ ΛΗΨΗΣ & ΣΤΙΣ ΑΥΤΟΨΕΣ
ΑΑ	ΑΛΛΗΣ ΜΟΡΦΗΣ / ΚΑΛΥΨΗΣ ΕΚΤΑΣΕΙΣ ΣΤΙΣ Α/Φ ΠΑΛΑΙΟΤΕΡΗΣ ΛΗΨΗΣ
	ΑΛΛΗΣ ΜΟΡΦΗΣ / ΚΑΛΥΨΗΣ ΕΚΤΑΣΕΙΣ ΣΤΙΣ Α/Φ ΠΡΟΣΦΑΤΗΣ ΛΗΨΗΣ & ΣΤΙΣ ΑΥΤΟΨΕΣ
ΓΔ	ΤΕΛΕΣΙΔΙΚΕΣ ΠΡΑΞΕΙΣ & ΑΠΟΦΑΣΕΙΣ ΧΑΡΑΚΤΗΡΙΣΜΟΥ - ΔΑΣΙΚΕΣ
ΓΑ	ΤΕΛΕΣΙΔΙΚΕΣ ΠΡΑΞΕΙΣ & ΑΠΟΦΑΣΕΙΣ ΧΑΡΑΚΤΗΡΙΣΜΟΥ - ΜΗ ΔΑΣΙΚΕΣ
ΑΝ	ΑΝΑΔΑΣΩΤΕΕΣ Ή ΔΑΣΩΤΕΕΣ ΕΚΤΑΣΕΙΣ
ΑΛ	ΑΛΣΗ ΚΑΙ ΠΑΡΚΑ ΕΝΤΟΣ ΣΧΕΔΙΩΝ ΠΟΛΕΩΣ

Ο Συντάκτης

Βλαδίμηρος Κωνσταντινίδης
Δασοπόνος με Γ βαθμό

Κιλκίς 7 Απριλίου 2015
Ε.Γ.Α.Δ.Μ.Θ.
Ο Δασάρχης Κιλκίς

Γεώργιος Βούρτσας
Δασολόγος με Β βαθμό

Ανήκει στην αριθ. 4675/15-4-15
Απόφαση του Γενικού Γραμματέα
Αποκεντρωμένης Διοίκησης
Μακεδονίας - Θράκης

Κιλκίς 15-4-2015
Ο Δντής Δασών Κιλκίς

Ευθύμιος Πολιτίδης
Δασολόγος με Β βαθμό

Θεσσαλονίκη .....2015.
Ο Ασκών καθήκοντα
Γ.Γ. Αποκεντρωμένης Διοίκησης
Μακεδονίας - Θράκης

Δρ. Νικήτας Φραγκισκάκης

ΚΑΕΚ 26062371100

Αριθμ. 4815 (4)

Κήρυξη ως αναδασωτέας δημόσιας δασικής έκτασης εμβαδού 32.007,0447τ.μ. που εκχερσώθηκε παράνομα στη θέση «Λατόμι» Δ.Ε. Παιονίας, Π.Ε. Κιλκίς.

Ο ΑΣΚΩΝ ΚΑΘΗΚΟΝΤΑ ΓΕΝΙΚΟΥ ΓΡΑΜΜΑΤΕΑ
ΑΠΟΚΕΝΤΡΩΜΕΝΗΣ ΔΙΟΙΚΗΣΗΣ
ΜΑΚΕΔΟΝΙΑΣ - ΘΡΑΚΗΣ

Έχοντας υπόψη:

1. Τις διατάξεις για διοικητική αποκέντρωση άρθρο 6 και 280 του Ν.3852/2010.

2. Τις διατάξεις των άρθρων 117 παρ. 3 και 24 παρ. 1 του Συντάγματος της Χώρας.

3. Τις διατάξεις του Ν. 998/1979 "Περί προστασίας δασών κ.λπ." και ειδικότερα: α) του άρθρου 41 παρ. 1 και παρ. 3 και β) του άρθρου 38 παρ. 1.

4. Τις διαταγές του Υπ. Γεωργίας:

α) 160417/1180/8-7-1980, β) 182447/3049/24-9-1980.

5. Την αριθ. 4518/6-4-2015 αναφορά - εισήγηση του Δασαρχείου Κιλκίς.

6. Την με αριθμό 99386/18-11-2014 (Φ.Ε.Κ 3105/Β/18-11-2014) απόφαση του Γ.Γ.Α.Δ Μακεδονίας-Θράκης παροχή εξουσιοδότησης προς υπογραφή «Με Εντολή Γενικού Γραμματέα» αποφάσεων εγγράφων κ.λπ.

7. Την υπ' αριθμ. 4/06-02-2015 (ΦΕΚ: 24/τ.Α΄/06-02-2015) πράξη Υπουργικού Συμβουλίου «Αποδοχή παραιτήσεων των Γενικών Γραμματέων των Αποκεντρωμένων Διοικήσεων της Χώρας» και το άρθρο 56 του Ν.4257/2014 (ΦΕΚ 93/τ. Α΄/14-4-2014), αποφασίζουμε:

Κηρύσσουμε ως αναδασωτέα δημόσια δασική έκταση συνολικού εμβαδού 32.007,0447 τ.μ. που προσδιορίζεται από τα παρακάτω στοιχεία:

α) Τμήμα 1 (α1, β1, γ1, δ1, ε1, ζ1, η1, η2, θ1, ι1, κ1, λ1, λ2, μ1, μ2, ν1, α1) εμβαδού 10.319,5146τ.μ., β) Τμήμα 2 (1, 2, 3, 4, 5, 6, 7, 8, 9, 10, 11, 12, 13, 1) εμβαδού 21.687,5301 τ.μ. που εκχερσώθηκε παράνομα στη θέση «Λατόμι» Δ.Ε. Παιονίας, Π.Ε. Κιλκίς, με σκοπό την αποτελεσματικότερη προστασία της και την αποκατάσταση της φυσικής αναγέννησης της δασικής βλάστησης ώστε να διατηρηθεί ο δασικός χαρακτήρας της. Η έκταση των 32.007,0447τ.μ. προσδιορίζεται από τα στοιχεία: α) Τμήμα 1 (α1, β1, γ1, δ1, ε1, ζ1, η1, η2, θ1, ι1, κ1, λ1, λ2, μ1, μ2, ν1, α1) με εμβαδό 10.319,5146τ.μ. και έχει όρια:

Βόρεια: Με έκταση ΔΑ και με ΚΑΕΚ 260623710002.
Νότια: Με έκταση ΔΑ. έκταση ΑΑ και ΚΑΕΚ ΚΑΕΚ 260623710003, ΚΑΕΚ 260623710004
Ανατολικά: Με έκταση ΑΑ. και με ΚΑΕΚ 260623710003
Δυτικά: Με έκταση ΑΑ, ΚΑΕΚ ΚΑΕΚ 260623710003

β) Τμήμα 2 (1, 2, 3, 4, 5, 6, 7, 8, 9, 10, 11, 12, 13, 1) με εμβαδό 21.687,5301 τ.μ. και έχει όρια:

Βόρεια: Με έκταση ΔΑ έκταση ΑΑ και ΚΑΕΚ ΚΑΕΚ 26062371002,
Νότια: Με έκταση ΔΑ και ΚΑΕΚ 260623710004
Ανατολικά: Με έκταση ΑΑ, και με ΚΑΕΚ 260623710003
Δυτικά: Με έκταση ΑΑ. ΚΑΕΚ 260623710003

Όπως φαίνεται στο συνημμένο τοπογραφικό διάγραμμα.

Η απόφαση αυτή να δημοσιευθεί στην Εφημερίδα της Κυβερνήσεως.

Θεσσαλονίκη, 15 Απριλίου 2015

Ο Ασκών καθήκοντα Γενικού Γραμματέα
Αποκεντρωμένης Διοίκησης
ΝΙΚΗΤΑΣ ΦΡΑΓΚΙΣΚΑΚΗΣ

ΕΛΛΗΝΙΚΗ ΔΗΜΟΚΡΑΤΙΑ
ΑΠΟΚΕΝΤΡΩΜΕΝΗ ΔΙΟΙΚΗΣΗ ΜΑΚΕΔΟΝΙΑΣ-ΘΡΑΚΗΣ
ΓΕΝΙΚΗ Δ/ΝΣΗ ΔΑΣΩΝ & ΑΓΡΟΤΙΚΩΝ ΥΠΟΘΕΣΕΩΝ
ΔΑΣΑΡΧΕΙΟ ΚΙΛΚΙΣ

ΣΧΕΔΙΑΓΡΑΜΜΑ

Εκτάσεων δασικού χαρακτήρα σύμφωνα με τις 5568/29-5-13 και 2746/19-3-13 Αποφάσεις του Γ.Γ. Αποκ. Διοίκησης Μακεδονίας - Θράκης "Κύρωση δασικών χαρτών" και την 5622/8-7-11 "Άσκηση αγωγής" της Δνσης Δασών Κιλκίς στη περιοχή "Λατόμι" Δήμου Παιονίας, υπό στοιχεία: **Τμήμα 1**, (α1,β1,γ1,δ1,ε1,ζ1,η1,η2,θ1,ι1,κ1, λ1,λ2,μ1,μ2,ν1,α1) **εμβαδού 10319,5146 τ.μ και Τμήμα 2** (1,2,3,4,5,6,7,8,9,10,11,12,13,1) **εμβαδού 21687,5301 τ.μ., και συνολικού εμβαδού 32007,0447 τ.μ.** που εκχερσώθηκαν παράνομα

Κλίμακα 1:4000 , Όρια εκτάσεων :

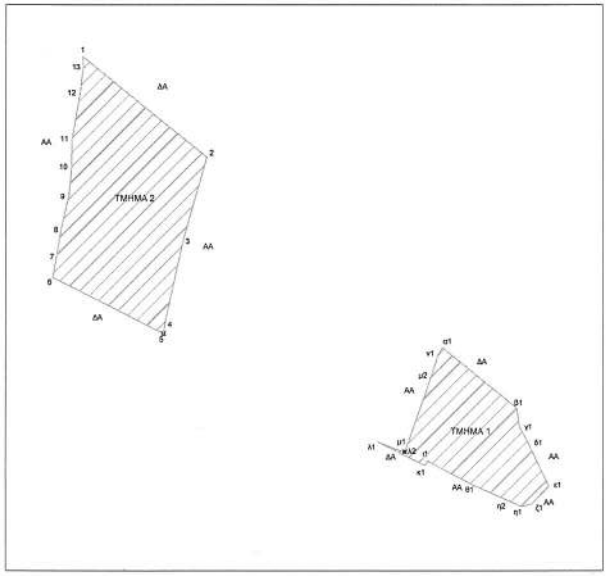

ΥΠΟΜΝΗΜΑ ΔΑΣΙΚΟΥ ΧΑΡΤΗ	
ΔΔ	ΔΑΣΗ ΚΑΙ ΔΑΣΙΚΕΣ ΕΚΤΑΣΕΙΣ ΣΤΙΣ Α/Φ ΠΑΛΑΙΟΤΕΡΗΣ ΛΗΨΗΣ
	ΔΑΣΗ ΚΑΙ ΔΑΣΙΚΕΣ ΕΚΤΑΣΕΙΣ ΣΤΙΣ Α/Φ ΠΡΟΣΦΑΤΗΣ ΛΗΨΗΣ & ΣΤΙΣ ΑΥΤΟΨΙΕΣ
ΔΑ	ΔΑΣΗ ΚΑΙ ΔΑΣΙΚΕΣ ΕΚΤΑΣΕΙΣ ΣΤΙΣ Α/Φ ΠΑΛΑΙΟΤΕΡΗΣ ΛΗΨΗΣ
	ΑΛΛΗΣ ΜΟΡΦΗΣ / ΚΑΛΥΨΗΣ ΕΚΤΑΣΕΙΣ ΣΤΙΣ Α/Φ ΠΡΟΣΦΑΤΗΣ ΛΗΨΗΣ & ΣΤΙΣ ΑΥΤΟΨΙΕΣ
ΑΔ	ΑΛΛΗΣ ΜΟΡΦΗΣ / ΚΑΛΥΨΗΣ ΕΚΤΑΣΕΙΣ ΣΤΙΣ Α/Φ ΠΑΛΑΙΟΤΕΡΗΣ ΛΗΨΗΣ
	ΔΑΣΗ ΚΑΙ ΔΑΣΙΚΕΣ ΕΚΤΑΣΕΙΣ ΣΤΙΣ Α/Φ ΠΡΟΣΦΑΤΗΣ ΛΗΨΗΣ & ΣΤΙΣ ΑΥΤΟΨΙΕΣ
ΑΑ	ΑΛΛΗΣ ΜΟΡΦΗΣ / ΚΑΛΥΨΗΣ ΕΚΤΑΣΕΙΣ ΣΤΙΣ Α/Φ ΠΑΛΑΙΟΤΕΡΗΣ ΛΗΨΗΣ
	ΑΛΛΗΣ ΜΟΡΦΗΣ / ΚΑΛΥΨΗΣ ΕΚΤΑΣΕΙΣ ΣΤΙΣ Α/Φ ΠΡΟΣΦΑΤΗΣ ΛΗΨΗΣ & ΣΤΙΣ ΑΥΤΟΨΙΕΣ
ΠΔ	ΤΕΛΕΣΙΔΙΚΕΣ ΠΡΑΞΕΙΣ & ΑΠΟΦΑΣΕΙΣ ΧΑΡΑΚΤΗΡΙΣΜΟΥ - ΔΑΣΙΚΕΣ
ΠΑ	ΤΕΛΕΣΙΔΙΚΕΣ ΠΡΑΞΕΙΣ & ΑΠΟΦΑΣΕΙΣ ΧΑΡΑΚΤΗΡΙΣΜΟΥ - ΜΗ ΔΑΣΙΚΕΣ
ΑΝ	ΑΝΑΔΑΣΩΤΕΕΣ Ή ΔΑΣΩΤΕΕΣ ΕΚΤΑΣΕΙΣ
ΑΛ	ΑΛΣΗ ΚΑΙ ΠΑΡΚΑ ΕΝΤΟΣ ΣΧΕΔΩΝ ΠΟΛΕΩΣ

ΕΘΝΙΚΟ ΤΥΠΟΓΡΑΦΕΙΟ
Για τεχνικούς λόγους στο σχεδιάγραμμα, έγινε σμίκρυνση, κατά ποσοστό 57%

ΣΥΝΤΕΤΑΓΜΕΝΕΣ ΚΟΡΥΦΩΝ (ΕΓΣΑ 87)			
ΤΜΗΜΑ 1 - Κ.Α.Ε.Κ. 260623710003			
ΣΗΜΕΙΟ	Χ	Υ	ΜΗΚΟΣ
α1	383278.35	4542437.53	
β1	383347.12	4542381.92	88.43
γ1	383349.37	4542364.96	17.12
δ1	383358.57	4542348.13	19.17
ε1	383378.43	4542310.17	41.97
ζ1	383360.58	4542293.51	23.01
η1	383351.27	4542291.16	9.58
η2	383338.44	4542296.84	14.03
θ1	383305.84	4542311.26	35.65
ι1	383264.55	4542333.10	46.70
κ1	383262.23	4542329.04	4.67
λ1	383219.01	4542350.82	48.40
λ2	383243.59	4542341.14	26.11
μ1	383243.78	4542341.71	0.6
μ2	383268.72	4542413.19	75.71
ν1	383274.24	4542431.00	18.84
α1	383278.35	4542437.53	7.71
Ε = 10319,5146 τ.μ.			

ΑΠΟΣΠΑΣΜΑ ΧΑΡΤΗ Γ.Υ.Σ "ΕΥΖΩΝΟΙ" ΚΛΙΜΑΚΑ 1: 50000

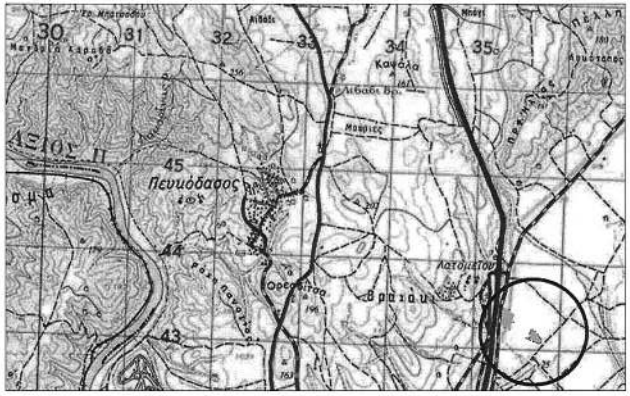

ΑΠΟΣΠΑΣΜΑ ΟΡΘΟΦΩΤΟΧΑΡΤΗ 380-542 / 2009
ΚΛΙΜΑΚΑ 1:5000

ΣΥΝΤΕΤΑΓΜΕΝΕΣ ΚΟΡΥΦΩΝ (ΕΓΣΑ 87)			
ΤΜΗΜΑ 2 - Κ.Α.Ε.Κ. 260623710003			
ΣΗΜΕΙΟ	Χ	Υ	ΜΗΚΟΣ
1	382945.95	4542706.30	
2	383060.90	4542613.35	147.83
3	383039.59	4542538.22	78.09
4	383022.24	4542458.93	81.17
5	383021.26	4542450.48	8.51
6	382918.53	4542502.25	115.04
7	382922.06	4542521.44	19.50
8	382926.07	4542545.74	24.63
9	382933.14	4542576.54	31.60
10	382935.86	4542603.90	27.50
11	382936.15	4542629.74	25.84
12	382943.48	4542671.35	42.25
13	382946.71	4542698.07	26.92
1	382945.95	4542706.30	8.27
Ε = 21687.5301 τ.μ.			

Ανήκει στην αριθ. 4815/15-4-15
Απόφαση του Γενικού Γραμματέα
Αποκεντρωμένης Διοίκησης
Μακεδονίας - Θράκης

Θεσσαλονίκη 2015
Ο Αρχών καθήκοντα
Γ.Γ. Αποκεντρωμένης Διοίκησης
Μακεδονίας - Θράκης

Δρ. Νικήτας Φραγκισκάκης

Ο Συντάκτης

Βλαδίμηρος Κωνσταντινίδης
Δασοπόνος με Γ βαθμό

Κιλκίς 6 Απριλίου 2015
Ε.Γ.Γ.Α.Δ.Μ.Θ.
Ο Δασάρχης Κιλκίς

Γεώργιος Βούρτσας
Δασολόγος με Β βαθμό

Κιλκίς 2015
Ο Δντής Δασών Κιλκίς

Ευθύμιος Πολιτίδης
Δασολόγος με Β βαθμό

ΚΑΕΚ 260623710003

ΑΠΟ ΤΟ ΕΘΝΙΚΟ ΤΥΠΟΓΡΑΦΕΙΟ
ΚΑΠΟΔΙΣΤΡΙΟΥ 34 * ΑΘΗΝΑ 104 32 * ΤΗΛ. 210 52 79 000 * ΦΑΧ 210 52 21 004
* 0 4 0 0 1 4 1 2 8 0 5 1 5 0 0 0 8 *