Signature Not Verified
Digitally signed by THEODOROS MOUMOURIS
Date: 2014.06.06 10:52:26 EEST
Reason: Signed PDF (embedded)
Location: Athens, Ethniko Typografio

ΕΦΗΜΕΡΙΣ ΤΗΣ ΚΥΒΕΡΝΗΣΕΩΣ

ΤΗΣ ΕΛΛΗΝΙΚΗΣ ΔΗΜΟΚΡΑΤΙΑΣ

ΤΕΥΧΟΣ ΤΕΤΑΡΤΟ **Αρ. Φύλλου 234**

28 Μαΐου 2014

ΠΕΡΙΕΧΟΜΕΝΑ

ΑΠΟΦΑΣΕΙΣ

Επικύρωση έκθεσης καθορισμού των ορίων Αιγιαλού και Παραλίας στην παραλιακή περιοχή «Άντονι Κουήν», Καλυθιών Νήσου Ρόδου, Νομού Δωδεκανήσου..... 1

Καθορισμός αποδέκτη και ειδικών όρων διαθέσεως των λυμάτων της Εγκατάστασης Επεξεργασίας Λυμάτων ΕΕΛ της Τοπικής Κοινότητας Τυμφρηστού του Δήμου Μακρακώμης. 2

ΑΠΟΦΑΣΕΙΣ

Αριθμ. 31015 (1)

Επικύρωση έκθεσης καθορισμού των ορίων Αιγιαλού και Παραλίας στην παραλιακή περιοχή «Άντονι Κουήν», Καλυθιών Νήσου Ρόδου, Νομού Δωδεκανήσου.

Η ΓΕΝΙΚΗ ΓΡΑΜΜΑΤΕΑΣ
ΑΠΟΚΕΝΤΡΩΜΕΝΗΣ ΔΙΟΙΚΗΣΗΣ ΑΙΓΑΙΟΥ

Έχοντας υπόψη:

1. Τις διατάξεις του Ν. 3200/55 «περί διοικητικής αποκεντρώσεως» όπως αυτές τροποποιήθηκαν και ισχύουν σήμερα με τα Ν.Δ. 532/70, Β.Δ. 704/70, Β.Δ. 192/72, Π.Δ. 347/86, Ν 2026/92 και Π.Δ. 97/93.

2. Τις διατάξεις των άρθρων 3 και 5 του Ν. 2971/2001 (Α΄285) «Αιγιαλός, παραλία και άλλες διατάξεις», όπως το άρθρο 5 τροποποιήθηκε με το άρθρο 113 του Ν. 3978/2011 (Α΄137).

3. Τις διατάξεις του Κ.Δ. 132/1929 «περί Κτηματολογικού Κανονισμού Δωδεκανήσου» που διατηρήθηκε σε ισχύ με το άρθρο 8 Ν. 510/1947.

4. Τις διατάξεις του άρθρου 20 Ν. 719/77 «περί τρόπου σύνταξης τοπογραφικών - υψομετρικών διαγραμμάτων από ιδιώτες μηχανικούς κλπ.».

5. Τις διατάξεις του άρθρου 100 του Π.Δ. 284/88, όπως τροποποιήθηκε και ισχύει σήμερα.

6. Το υπ' αριθμ. Δ3090/646/1976 έγγραφο του Υπουργείου Οικονομικών «περί του στη Δωδεκάνησο ορίου αιγιαλού».

7. Τις διατάξεις του άρθρου 1 του Ν. 2503/97 - Α΄107 με τις οποίες οι Περιφερειακές Υπηρεσίες Υπουργείων Οικονομικών που συγκροτούσαν την Περιφερειακή Διοίκηση Νομού ή Νομαρχίας δεν υπήχθησαν στην Περιφέρεια, ούτε καταργήθηκαν αλλά αποτελούν από 1-9-1997 Υπηρεσίες του Υπουργείου Οικονομικών.

8. Τις διατάξεις της παρ. 21 του άρθρου 46 Ν. 3220/2004 (Φ.Ε.Κ. 15 τ.Α΄/28-1-2004) «Μέτρα αναπτυξιακής και κοινωνικής πολιτικής - αντικειμενοποίηση του φορολογικού ελέγχου και άλλες διατάξεις».

9. Την υπ' αριθμ. 1063649/790/Α0006/3-8-2004 απόφαση του Υπουργού Οικονομίας και Οικονομικών «Καταγραφή - Διοικητική κωδικοποίηση των αρμοδιοτήτων σε θέματα Υπηρεσιών του Υπουργείου Οικονομίας και Οικονομικών που περιέρχονται στους Γενικούς Γραμματείς Περιφερειών».

10. Την υπ' αριθμ. 562/2005 Γνωμοδότηση του Νομικού Συμβουλίου του Κράτους σχετικά με την διάταξη του άρθρου 5 παρ. 5 εδ. γ΄ του Ν. 2971/2001.

11. Τις διατάξεις της παρ. 2 του άρθρου 6, του άρθρου 280 και τις διατάξεις της παρ. ΙΙΙ του άρθρου 186 του Ν. 3852/2010 «Νέα Αρχιτεκτονική της Αυτοδιοίκησης και της Αποκεντρωμένης Διοίκησης - Πρόγραμμα Καλλικράτης» (Α΄ 87) σύμφωνα με την οποία οι αρμοδιότητες των Περιφερειών του άρθ. 3 θα ασκούνται από τις Αποκεντρωμένες Διοικήσεις κατά περίπτωση.

12. Το αριθμ. Π.Δ. 143/2010 (Φ.Ε.Κ. 236/τ.Α΄/27-12-2010) «Οργανισμός της Αποκεντρωμένης Διοίκησης Αιγαίου».

13. Το υπ' αριθμ. πρωτ. Δ6Α1022671 /ΕΞ/10-2-2011 έγγραφο της Γενικής Γραμματείας Φορολογικών και Τελωνιακών Θεμάτων του Υπουργείου Οικονομικών περί «Αρμοδιότητας Υπογραφής».

14.Την υπ' αριθμ. 10562/10.10.2011 (Ορθή επανάληψη) Απόφαση του Γενικού Γραμματέα της Αποκεντρωμένης Διοίκησης, με την οποία ορίστηκαν τα μέλη της επιτροπής για τον καθορισμό ορίων Αιγιαλού και Παραλίας στο Νομό Δωδεκανήσου.

15. Την υπ' αριθμ. 562/2005 Γνωμοδότηση του Νομικού Συμβουλίου του Κράτους σχετικά με τη διάταξη του άρθρου 5, παρ. 5, εδ. Γ΄ του Ν. 2971/2001.

16. Την υπ' αριθμ. 26158/3764/28.3.2014 απόφαση της Γενικής Γραμματέως της Αποκεντρωμένης Διοίκησης Αιγαίου (ΦΕΚ 828/Β/3.4.2014) περί παροχής εξουσιοδότησης υπογραφής πράξεων και εγγράφων «Με εντολή Γενικού Γραμματέα» στον Προϊστάμενο της Γενικής Δ/νσης Εσωτερικής Λειτουργίας της Αποκεντρωμένης Διοίκησης Αιγαίου και στους Προϊσταμένους των οργανικών μονάδων αυτής.

17. Την από 10-10-2013 έκθεση της κατά το άρθρο 3 του Ν. 2971/2001 αρμόδιας επιτροπής καθορισμού ορίων Αιγιαλού και Παραλίας για τον καθορισμό των ορίων του Αιγιαλού και της Παραλίας στην παραλιακή περιοχή με την επωνυμία «Άντονι Κουήν», Καλυθιών, Δήμου Ρόδου, Νήσου Ρόδου, Νομού Δωδεκανήσου.

18. Το τοπογραφικό - υψομετρικό και κτηματογραφικό διάγραμμα, το οποίο συντάχθηκε στις 23-6-2013, από την Βάρβαρη Ν. Ξανθίπη, Πολιτικό Μηχανικό, αποτελούμενο από δύο πινακίδες, κλίμακας 1:500, το οποίο ελέγχθηκε ως προς την ορθότητα της αποτύπωσης του από τον Χειράκη Ιωάννη, Αγρονόμο & Τοπογράφο Μηχανικό υπάλληλο της Κτηματικής Υπηρεσίας Δωδεκανήσου, στις 31-7-2013 και θεωρήθηκε ως προς την ορθότητα της αποτύπωσής του, επίσης στις 31-7-2013, από τον Παύλους Γεώργιο, Εφοριακό, Προϊστάμενο της Κτηματικής Υπηρεσίας Δωδεκανήσου. Στο τοπογραφικό αυτό χαράχθηκε με ερυθρά συνεχόμενη πολυγωνική γραμμή η οριογραμμή του Αιγιαλού με στοιχεία κορυφών (Α1, Α2, Α3, ..., Α12, Α13) σύμφωνα με τις διατάξεις του άρθρου 3 του Κ.Δ. 132/1929. Σύμφωνα με τις ίδιες διατάξεις καθορίστηκε οριογραμμή Παραλίας υπό στοιχεία κορυφών (Π1, Π2, Π3, ..., Π11, Π12) όπου η πολυγωνική του Αιγιαλού δεν τέμνει τα προς τη θάλασσα όρια των κτηματολογικών μερίδων.

19. Το υπ' αριθμ. πρωτ. Φ.119/276307/Σ.3588/28-8-2013 έγγραφο του Γενικού Επιτελείου Εθνικής Άμυνας (Γ.Ε.Ε.Θ.Α.), σύμφωνα με την παράγραφο 1, του άρθρου 113, του Ν. 3978/2011, κατά το οποίο το Γ.Ε.Ε.Θ.Α., δεν έχει αντίρρηση από πλευράς αρμοδιοτήτων του, όπως αυτές απορρέουν από το άρθρο 17, του Ν. 2971/01, για την ολοκλήρωση της διοικητικής διαδικασίας χάραξης της οριογραμμής Αιγιαλού στην εν λόγω θέση.

20. Το από με αριθμό πρωτ. 2/18100/21-2-2014 αποδεικτικό ανάρτησης του Δήμου Ρόδου με το οποίο τοιχοκολλήθηκε η από 10-10-2013 έκθεση της επιτροπής και το τοπογραφικό διάγραμμα σε δύο πινακίδες το οποίο συντάχθηκε για τον καθορισμό των ορίων του Αιγιαλού και Παλαιού Αιγιαλού στη θέση «Άντονι Κουήν», Καλυβιών, Δήμου Ρόδου, Νήσου Ρόδου, Νομού Δωδεκανήσου.

21. Το υπ' αριθμ. Δ.Κ. 1531/6.5.2014 έγγραφο της Κτηματικής Υπηρεσίας Δωδεκανήσου, αποφασίζουμε:

Επικυρώνουμε την από 10-10-2013 έκθεση της κατά το άρθρο 3, του Ν. 2971/2001, αρμόδιας επιτροπής περί χάραξης των ορίων Αιγιαλού και Παραλίας, με την οποία καθορίστηκαν τα όρια του Αιγιαλού και της Παραλίας στην περιοχή «Άντονι Κουήν», Καλυθιών, Δήμου Ρόδου, Νήσου Ρόδου, Νομού Δωδεκανήσου, επί τοπογραφικού - υψομετρικού και κτηματογραφικού διαγράμματος σε δύο πινακίδες το οποίο θεωρήθηκε στις 10-10-2013 από την Κτηματική Υπηρεσία Δωδεκανήσου.

Στο τοπογραφικό αυτό διάγραμμα, χαράχθηκε από την εν λόγω επιτροπή, όπως πιο πάνω αναφέρεται, η οριογραμμή του Αιγιαλού με ερυθρά συνεχόμενη πολυγωνική γραμμή και στοιχεία κορυφών (Α1, Α2, Α3, ..., Α12, Α13) με εξάρτηση των κορυφών αυτών, από συντεταγμένες του κρατικού τριγωνομετρικού δικτύου της χώρας όπως αυτές εμφανίζονται στον σχετικό πίνακα επί του τοπογραφικού - υψομετρικού και κτηματογραφικού διαγράμματος, κλίμακας 1:500, σε δύο πινακίδες που συντάχθηκε για τον σκοπό αυτό.

Η καθορισθείσα και χαραχθείσα οριογραμμή αιγιαλού αποτελεί το όριο του μεγίστου πλην συνήθους χειμερίου κύματος, σύμφωνα με τις διατάξεις του άρθρου 3 του Κ.Δ. 132/1929 που διατηρήθηκε σε ισχύ με το άρθρο 8 του Ν. 510/1947 και του άρθρου 26 του Ν. 2971/2001. Επίσης καθορίστηκε πολυγωνική Γραμμή Παραλίας με στοιχεία κορυφών (Π1, Π2, Π3,...,Π11, Π12).

Ο καθορισμός των ορίων αιγιαλού στη θέση αυτή γίνεται για πρώτη φορά και προς εξυπηρέτηση των σκοπών των διατάξεων του Ν. 2971/2001.

Η παρούσα απόφαση μαζί με την έκθεση της επιτροπής και το τοπογραφικό διάγραμμα να δημοσιευθούν στην Εφημερίδα της Κυβερνήσεως.

Ερμούπολη, 16 Μαΐου 2014

Με εντολή Γενικής Γραμματέως
Αποκεντρωμένης Διοίκησης
Ο Αναπληρωτής Προϊστάμενος Διεύθυνσης
ΑΡΙΣΤΟΤΕΛΗΣ ΜΑΡΚΑΝΤΩΝΗΣ

ΕΚΘΕΣΗ ΕΠΙΤΡΟΠΗΣ ΚΑΘΟΡΙΣΜΟΥ ΤΩΝ ΟΡΙΩΝ ΤΟΥ ΑΙΓΙΑΛΟΥ ΚΑΙ ΤΗΣ ΠΑΡΑΛΙΑΣ (ΑΡΘΡΟ 3 & ΑΡΘΡΟ 9 ΤΟΥ Ν. 2971 Φ.Ε.Κ. 285/τ.Α΄/19.12.2001)

Για τον καθορισμό των ορίων του αιγιαλού και της παραλίας που γίνεται για πρώτη φορά στην παραλιακή περιοχή με την επωνυμία «Άντονι Κουήν», Ρόδου έμπροσθεν της Κ.Μ. 1007 - 1007Α - 963 - 600 Γαιών Καλυθιών, Δήμου Ρόδου, Νήσου Ρόδου, του Νομού Δωδεκανήσου.

Στη Ρόδο στις 10-10-2013, ημέρα Πέμπτη, οι υπογεγραμμένοι:

1. Παυλούς Γεώργιος, Εφοριακός, Διευθυντής της Κτηματικής Υπηρεσίας Δωδεκανήσου, ως πρόεδρος.

2. Χειράκης Ιωάννης, Αγρονόμος & Τοπογράφος Μηχανικός της Κτηματικής Υπηρεσίας Δωδεκανήσου, ως μέλος.

3. Σεφεριάδης Γεώργιος, Πλοίαρχος Λ.Σ., Κεντρικός Λιμενάρχης Ρόδου, ως μέλος.

4. Παναγάκης Νικόλαος, Αρχιτέκτων Μηχανικός, Αναπληρωτής.

Διευθυντής Υπηρεσίας Δόμησης Δήμου Ρόδου, ως μέλος.

5. Φαρμακίδης Νικόλαος, Πολιτικός Μηχανικός, Προϊστάμενος Τμήματος Περιβάλλοντος & Χωρικού Σχεδιασμού Δωδεκανήσου της Αποκεντρωμένης Διοίκησης Αιγαίου, ως μέλος.

Χρέη γραμματέα στην επιτροπή άσκησε ο εκ των μελών αυτής, Χειράκης Ιωάννης, Αγρον. & Τοπογράφος Μηχανικός, υπάλληλος της Κτηματικής Υπηρεσίας Δωδεκανήσου.

Οι ανωτέρω αποτελούν την επιτροπή καθορισμού των ορίων του αιγιαλού και της παραλίας η οποία συγκροτήθηκε με την με Δ. Κ. 1894/31-5-2013 πρόσκληση του Προϊσταμένου της Κτηματικής Υπηρεσίας Δωδεκανήσου, όπως αυτή καθορίστηκε με την με αρ. πρωτ. 10562/10-10-2011 (Ορθή επανάληψη) Απόφαση του Γενικού Γραμματέα της Αποκεντρωμένης Διοίκησης Αιγαίου, με την οποία καθορίστηκαν τα μέλη της εν λόγω επιτροπής στην Νομαρχία Δωδεκανήσου δυνάμει του άρθρου 3 του Ν. 2971 (Φ.Ε.Κ. 285/τ.Α΄/19-12-2001):

Λαμβάνοντας υπόψη

1. Την με αριθμό πρωτ. Δ.Κ. 2569/12-7-2013 αίτηση της Αντωνίου Μαρίας του Εμμανουήλ, για τον καθορισμό των ορίων του αιγιαλού και της παραλίας στην παραλιακή περιοχή «Άντονι Κουήν», έμπροσθεν των Κ.Μ. 1007 - 1007Α - 963 - 600 Γαιών Καλυθιών, Δήμου Ρόδου, Νήσου Ρόδου, του Νομού Δωδεκανήσου. (Σχετ. το υπ' αριθμ. 10/31-7-2013 Δ.Π.Υ. του αρμόδιου μηχανικού).

2. Το τοπογραφικό - υψομετρικό και κτηματογραφικό διάγραμμα, το οποίο συντάχθηκε, βάσει των διατάξεων του ιδίου ως άνω Νόμου και των τεχνικών προδιαγραφών του Π.Δ. 696/74, με ημερομηνία σύνταξης 23-6-2013 από την Βάρβαρη Ν. Ξανθίππη, Πολιτικό Μηχανικό, αποτελούμενο από δύο πινακίδες, κλίμακας 1/500. Το τοπογραφικό αυτό ελέγχθηκε επιτόπου ως προς την ορθότητα της αποτύπωσης στις 31-7-2013 από τον Χειράκη Ιωάννη, Αγρονόμο & Τοπογράφο Μηχ/κό, τεχνικό υπάλληλο της Κτηματικής Υπηρεσίας Δωδεκανήσου και θεωρήθηκε επίσης στις 31-7-2013, από τον Παύλους Γεώργιο, Εφοριακό, Προϊστάμενο της Κτηματικής Υπηρεσίας Δωδεκανήσου.

3. Την ύπαρξη και λειτουργία του Κτηματολογικού Γραφείου Ρόδου οι κτηματολογικές μερίδες του οποίου εμφανίζονται επί του τοπογραφικού διαγράμματος θεωρημένες αρμοδίως και σύμφωνα με το άρθρο 26 του Ν. 2971/2001, με αριθμό πρωτ. θεώρησης 6773/13.

4. Την μη χάραξη εκατέρωθεν της υπό κρίση θέσης άλλης με Φ.Ε.Κ. χαραγμένης οριογραμμής Αιγιαλού - Παραλίας. Στην περίπτωση αυτή η πρώτη και η τελευταία κορυφή της παρούσας οριογραμμής του Αιγιαλού δεν συνδέεται με άλλη οριογραμμή.

5. Τις διατάξεις του Ν. 2971/2001 «Αιγιαλός, παραλία και αλλες διατάξεις» όπως αυτός ισχύει και τον Ν. 1337/1983 καθώς και την προς αυτόν Δικαστηριακή και Διοικητική Νομολογία.

6. Την από την επιτόπια μετάβαση σχηματισθείσα αντίληψη περί του πλάτους της βρεχόμενης ζώνης της ξηράς καθώς και τα στοιχεία καθορισμού αιγιαλού και παραλίας που προβλέπονται από το άρθρο 9 του Νόμου 2971/2001 και ειδικότερα:

Α. Τη γεωμορφολογία του εδάφους για την οποία αναλυτικά αναφέρεται ότι:

1) Η μορφολογία της ακτής διαμορφώνεται από βράχια με μεγάλα φυσικά πρανή και έντονες κλίσεις, ογκώδεις βραχισμούς και φυσικές πέτρες όπως εξάλλου διαπιστώνεται και στα συνημμένα τοπογραφικά διαγράμματα.

2) Της ακτής συνέχονται εκτάσεις με έδαφος βραχώδες και χωρίς αναπτυξιακή δραστηριότητα. Οι εκτάσεις αυτές βρίσκονται εκτός σχεδίου Πόλεως και εκτός οικισμού.

3) Το φυσικό όριο βλάστησης το οποίο απεικονίζεται επί των τοπογραφικών ως πολυγωνική γραμμή βλάστησης και αναγνωρίστηκε κατά το δυνατόν την χρονική περίοδο της αποτύπωσης από τον διενεργούντα αυτή.

Β. Το γεγονός ότι στην περιοχή δεν εντοπίστηκαν παράκτιοι φυσικοί πόροι. Με την έννοια φυσικοί πόροι νοείται το σύνολο των πρώτων υλών που προέρχονται από τη φύση, δηλαδή από το έδαφος, τα δάση, τα ύδατα, και αξιοποιούνται βιομηχανικώς.

Γ. Την εκτίμηση των μετεωρολογικών στοιχείων της περιοχής, ήτοι το γεγονός ότι στην περιοχή οι άνεμοι που επικρατούν στην περιοχή είναι κυρίως Ανατολικοί - Βορειοανατολικοί.

Η συνήθης έντασή τους γενικά δεν είναι μεγάλη αλλά κατά περίπτωση είναι δυνατόν να πλησιάσει τα 5-6 Β.

Δ. Τη μορφολογία του πυθμένα, ο οποίος συνίσταται από βράχια μεταξύ των οποίων αναπτύσσεται άμμος με ποσειδώνια και μικρότερα διάσπαρτα βράχια η δε κλίση του είναι ομαλή φέρει μικρά βάθη, καθώς και το ότι σε περιοχές με μικρά βάθη και μικρές κλίσεις του βυθού, όπου η θραύση του κύματος και η εκτόνωση της ενέργειας του γίνεται σε μεγάλη απόσταση από την ακτογραμμή, η επίδραση του κύματος στην ακτή είναι μικρή ενώ σε περιπτώσεις ακτών όπως η συγκεκριμένη με μεγάλες κλίσεις βυθού και μεγάλα βάθη κοντά στην ακτή όπου η θραύση των κυμάτων συντελείται κοντά στην ακτή ή ακόμη και πάνω σ' αυτή ο κυματισμός καλύπτει κατά κανόνα μικρό εύρος ακτής προκειμένου να εκτονωθεί.

Ε. Τον τομέα ανάπτυξης κυματισμού σε σχέση με το μέτωπο της ακτής, ότι δηλαδή πρόκειται για ακτή με πολύ μικρό ανάπτυγμα πελάγους, αφού πρόκειται περί κλειστού όρμου καθώς και το ότι μεγάλο ανάπτυγμα θαλάσσιας έκτασης συμβάλλει στη δημιουργία μεγαλύτερης έντασης κυματικού πεδίου σε σχέση με τις κλειστές θαλάσσιες περιοχές, όρμους ή κόλπους που έχουν ανάλογη ένταση ανέμου.

ΣΤ. Τη μη ύπαρξη εγκεκριμένων χωροταξικών κατευθύνσεων και χρήσεων γης που να επηρεάζουν την εξεταζόμενη παράκτια ζώνη.

Ζ. Τη μη ύπαρξη ευπαθών οικοσυστημάτων και προστατευόμενων περιοχών στην εξεταζόμενη περιοχή.

7. Η καθορισθείσα και χαραχθείσα επί του προαναφερόμενου τοπογραφικού - υψομετρικού - κτηματογραφικού διαγράμματος οριογραμμή του αιγιαλού, αποτελεί το όριο του μεγίστου πλην συνήθους χειμέριου κύματος προσαυξημένου κατά δώδεκα μέτρα (μόνο στις εκτός σχεδίου πόλεως περιοχές), σύμφωνα με τις διατάξεις του άρθρου 3 του Κ.Δ. 132/1929, που διατηρήθηκε σε ισχύ με το άρθρο 8 του Ν. 510/1947 σε συνδυασμό με τις διατάξεις του άρθρου 26 του Ν. 2971/2001, χαράχθηκε δε με τέτοιο τρόπο ώστε να εξασφαλίζει το μέγιστο δυνατό εύρος του κοινοχρήστου χώρου και να μη λαμβάνει υπόψη της τα μη νόμιμα τεχνικά έργα.

8. Οριογραμμή παραλίας χαράχθηκε αφού σύμφωνα με τις διατάξεις του άρθρου 3 του Κ.Δ. 132/1929 η οριογραμμή του αιγιαλού δεν τέμνει (σε κάποιες θέσεις του τοπογραφικού) τα προς την θάλασσα όρια των κτηματολογικών μερίδων με Κ.Μ. 1007 - 1007^{A} - 963 - 600 Γαιών Καλυθιών.

9. Ο καθορισμός των ορίων του αιγιαλού και της παραλίας στη θέση αυτή γίνεται για πρώτη φορά και προς εξυπηρέτηση των σκοπών που τάσσονται από τις διατάξεις του Ν. 2971/2001 «Αιγιαλός, παραλία και άλλες διατάξεις», αποφασίζουμε και καθορίζουμε επί του ως ανωτέρω τοπογραφικού διαγράμματος:

α) Την οριογραμμή του αιγιαλού με ερυθρά συνεχή πολυγωνική γραμμή και στοιχεία κορυφών (Α1, Α2, Α3, Α4, ..., Α11, Α12, Α13).

β) Την οριογραμμή της παραλίας με κίτρινη, μη συνεχή, πολυγωνική γραμμή και στοιχεία κορυφών (Π1, Π2, Π3, ..., Π11, Π12).

Η Επιτροπή

Ο Πρόεδρος	Τα Πάροντα Μέλη
Γ. ΠΑΥΛΟΥΣ	Ι. ΧΕΙΡΑΚΗΣ
	Γ. ΣΕΦΕΡΙΑΔΗΣ
	Ν. ΠΑΝΑΓΑΚΗΣ
	Ν. ΦΑΡΜΑΚΙΔΗΣ

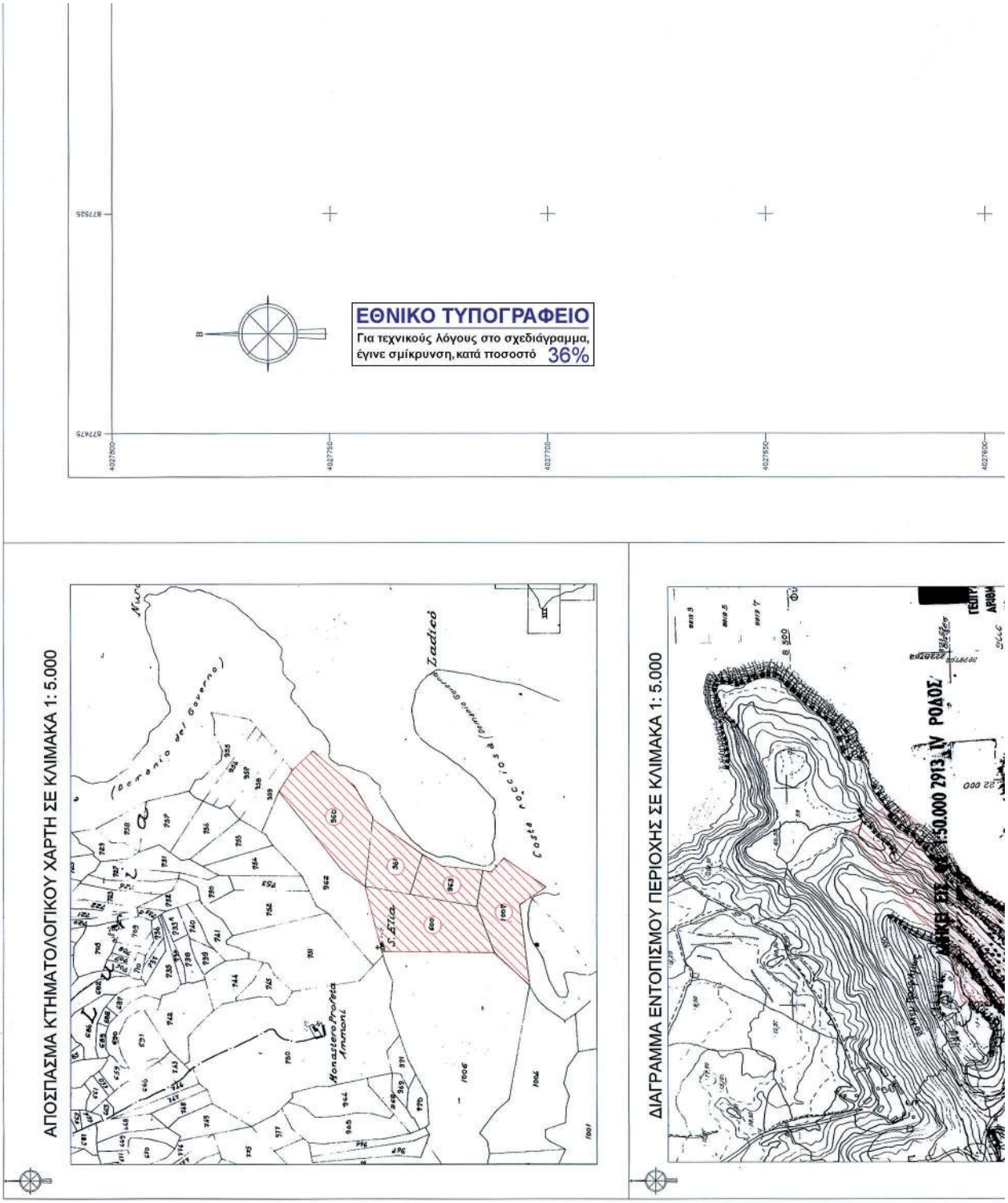
ΕΘΝΙΚΟ ΤΥΠΟΓΡΑΦΕΙΟ
Για τεχνικούς λόγους στο σχεδιάγραμμα, έγινε σμίκρυνση, κατά ποσοστό 36%
ΑΠΟΣΠΑΣΜΑ ΚΤΗΜΑΤΟΛΟΓΙΚΟΥ ΧΑΡΤΗ ΣΕ ΚΛΙΜΑΚΑ 1: 5.000
ΔΙΑΓΡΑΜΜΑ ΕΝΤΟΠΙΣΜΟΥ ΠΕΡΙΟΧΗΣ ΣΕ ΚΛΙΜΑΚΑ 1: 5.000
ΡΟΔΟΣ

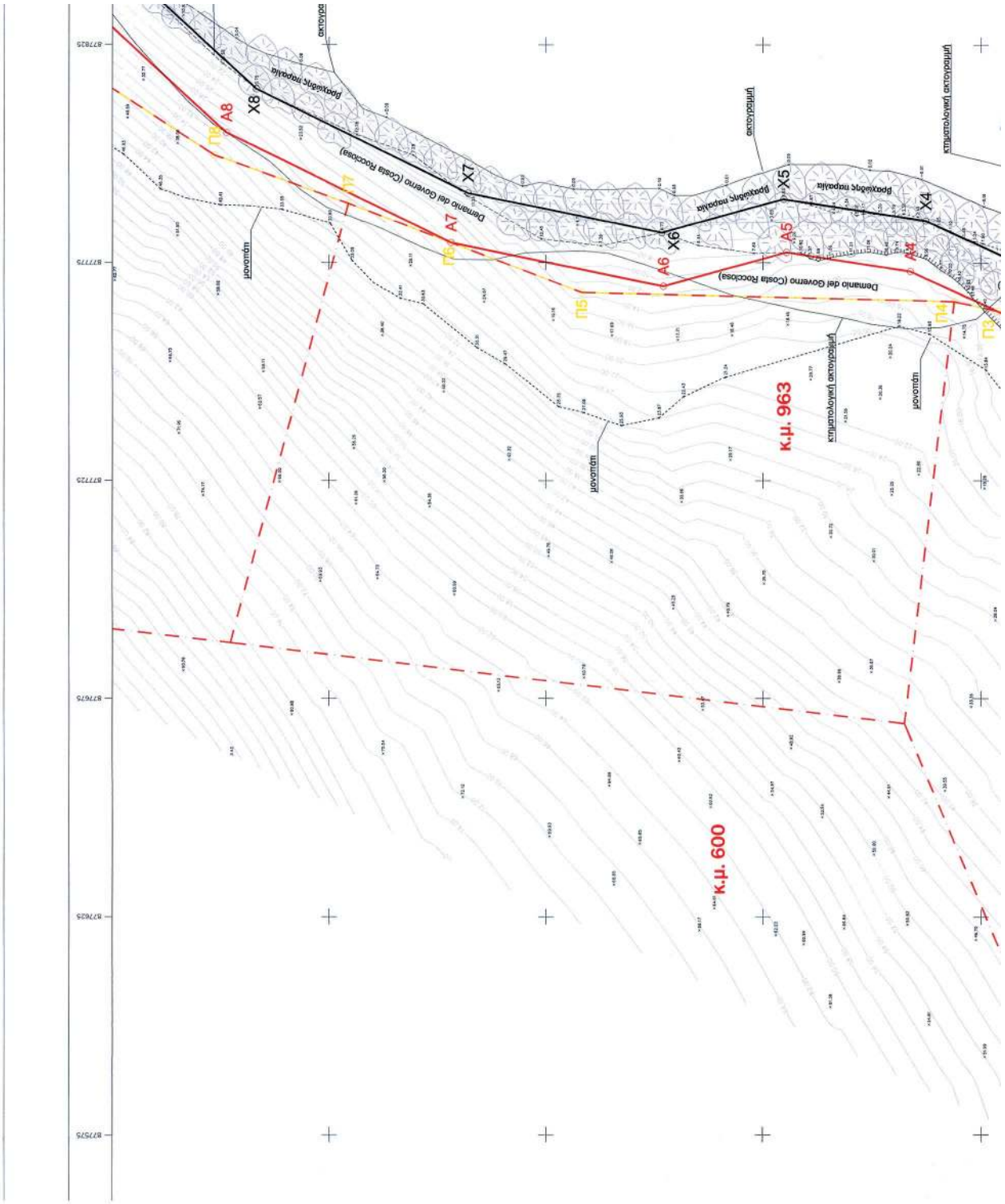
X8
X7
X6
X5
X4
A8
A7
A6
A5
A4
Π8
Π7
Π6
Π5
Π4
Π3
Δημανιό del Governo (Costa Rocciosa)
Δημανιό del Governo (Costa Rocciosa)
βραχώδης παραλία
βραχώδης παραλία
βραχώδης παραλία
μονοπάτι
μονοπάτι
μονοπάτι
κτηματολογική αστερισμική
κτηματολογική αστερισμική
κτηματολογική αστερισμική
κ.μ. 963
κ.μ. 600
877825
877775
877725
877675
877625
877575



ΥΠΟΜΝΗΜΑ

- Στύλος ΔΕΗ
- Στύλος ΟΤΕ
- Φως
- Πεύκο
- Βράχος
- Δρόμος
- Κτίριο
- Κτηματολογικό όριο
- Περίφραξη
- Φυσικό πρανές
- Οριο βλάστησης *
- γραμμή Αιγιαλού
- γραμμή Χειμέριου Κύματος
- γραμμή Παραλίας

* Η αποτυπωθείσα γραμμή βλάστησης είναι η κατα το δυνατόν αναγνωρισθείσα επί του εδάφους την περίοδο της αποτύπωσης

ΣΥΝΤΕΤΑΓΜΕΝΕΣ ΚΟΡΥΦΩΝ ΓΡΑΜΜΗΣ ΑΙΓΙΑΛΟΥ ΣΕ Ε.Γ.Σ.Α 87		
ΚΟΡΥΦΕΣ	X	Y
Α1	877781.332	4027533.252
Α2	877758.281	4027552.907
Α3	877759.815	4027587.358
Α4	877772.976	4027616.085
Α5	877777.371	4027644.481
Α6	877769.524	4027672.832
Α7	877779.547	4027721.780
Α8	877804.810	4027773.618
Α9	877853.131	4027826.511
Α10	877923.396	4027883.671
Α11	877942.602	4027904.380
Α12	877958.442	4027946.116
Α13	878010.522	4027992.581

ΣΥΝΤΕΤΑΓΜΕΝΕΣ ΚΟΡΥΦΩΝ ΓΡΑΜΜΗΣ ΠΑΡΑΛΙΑΣ ΣΕ Ε.Γ.Σ.Α 87		
ΚΟΡΥΦΕΣ	X	Y
Π1	877769.344	4027520.999
Π2	877765.842	4027546.542
Π3	877763.826	4027596.113
Π4	877766.038	4027606.009
Π5	877768.083	4027691.634
Π6	877779.554	4027721.782
Π7	877788.568	4027745.472
Π8	877799.633	4027776.362
Π9	877843.733	4027844.248
Π10	877861.996	4027866.056
Π11	877930.786	4027912.131
Π12	878005.865	4028009.912

ΥΠΟΜΝΗΜΑ ΕΠΙΤΡΟΠΗΣ ΚΑΘΟΡΙΣΜΟΥ ΟΡΙΩΝ ΑΙΓΙΑΛΟΥ - ΠΑΡΑΛΙΑΣ ΒΑΣΕΙ ΤΟΥ ΑΡΘΡΟΥ 3 ΤΟΥ Ν. 2971/01

1. Η καθορισθείσα οριογραμμή αιγιαλού αποτελεί το όριο των μέγιστων,πλην συνήθων αναβάσεων του χειμέριου κύματος προσαυξημένου κατά 12 μέτρα, σύμφωνα με τις διατάξεις του άρθρου 3 του Κ.Δ. 132/29 που διατηρήθηκε σε ισχύ δυνάμει του άρθρου 8 του Ν. 510/1947.
2. Οι κορυφές της πολυγωνικής οριογραμμής του αιγιαλού και της παραλίας έχουν εξαρτηθεί από το κρατικό τριγωνομετρικό δίκτυο. Οι συντεταγμένες των κορυφών αναγράφονται παραπλεύρως.
3. Επιστπεύδουσα για τη χάραξη της γραμμής αιγιαλού είναι : Αντωνίου Μαρία

4. Ο καθορισμός ορίων αιγιαλού διενεργείται για πρώτη φορά στην εν λόγω περιοχή.
5. Εντός των ορίων του αιγιαλού δεν υπάρχουν τμήματα κτισμάτων.
6. Μαύρη γραμμή με στοιχεία με στοιχεία κορυφών (Χ1.Χ2.Χ3.Χ4....Χ11.Χ12.Χ13) είναι το μέγιστο χειμέριο κύμα.
7. Κόκκινη γραμμή με στοιχεία κορυφών (Α1.Α2.Α3.Α4.....Α11.Α12.Α13) είναι η γραμμή αιγιαλού.
8. Κίτρινη γραμμή με στοιχεία κορυφών (Π1.Π2.Π3.Π4.....Π10.Π11.Π12) είναι η γραμμή παραλίας.


ΔΙΑΓΡΑΜΜΑ ΕΝΤΟΠΙΣΜΟΥ ΠΕΡΙΟΧΗΣ ΣΕ ΚΛΙΜΑΚΑ 1: 50.000
ΠΕΡΙΟΧΗ ΧΑΡΑΞΗΣ ΑΙΓΑΛΟΥ
ΝΗΣΟΣ ΡΟΔΟΣ
Όρ. Λάτιυ
Αι. Νησί

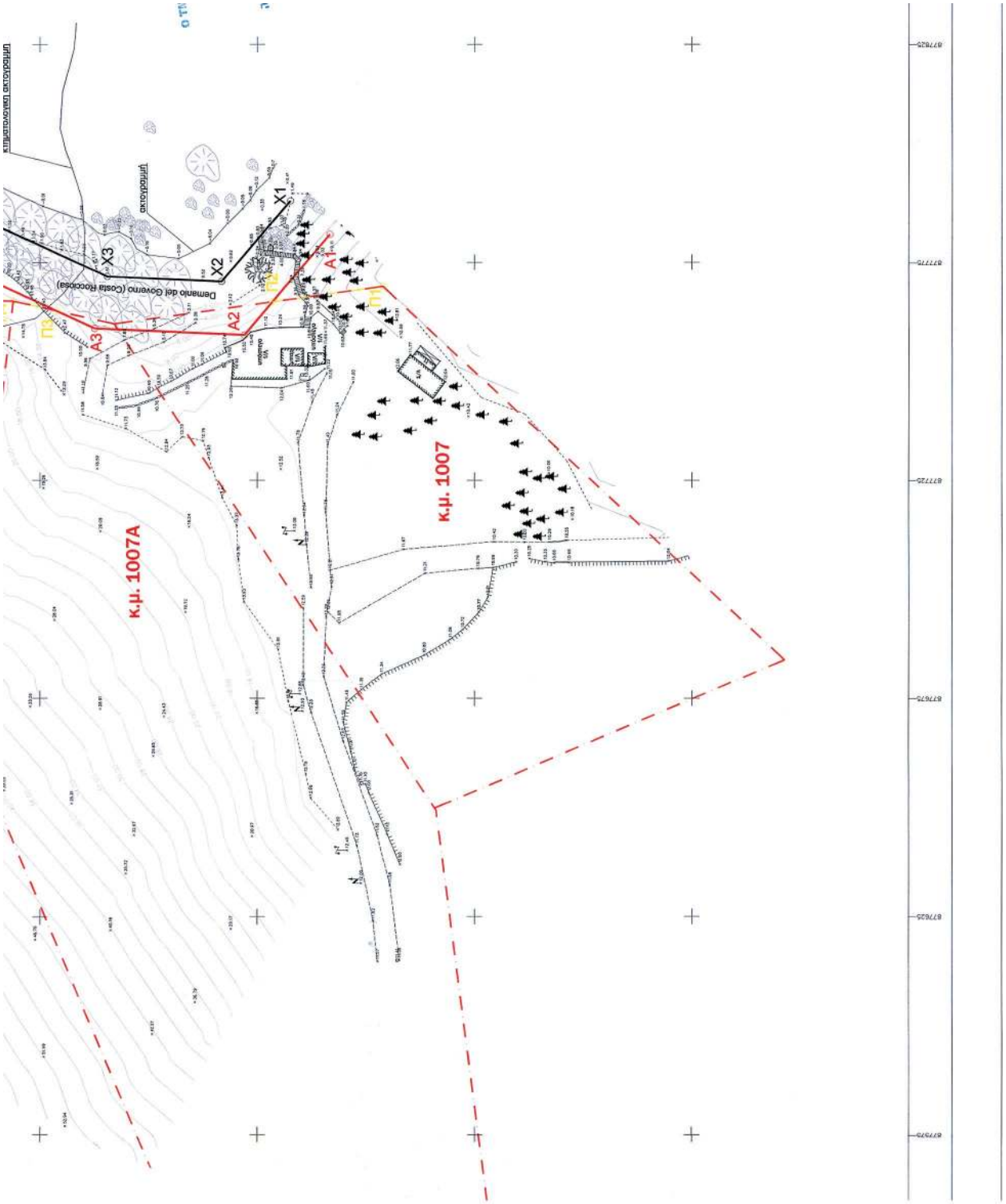
Δημόσιο δάσος
Demanio del Governo (Costa Rocciosa)
X1
X2
X3
A1
A2
A3
Π1
Π2
Π3
κ.μ. 1007
κ.μ. 1007Α


7. Κόκκινη γραμμή με στοιχεία κορυφών (Α1,Α2,Α3,Α4.....Α11,Α12,Α13) είναι η γραμμή ανωδομή.
8. Κίτρινη γραμμή με στοιχεία κορυφών (Π1,Π2,Π3,Π4.....Π10,Π11,Π12) είναι η γραμμή παραλίας.
9. Το παρόν συνδυάζεται συνοδεύεται την από 10/10/2013 έκθεση της αρμόδιας επιτροπής, την προβλεπόμενη από της διατάξεις του άρθρου 3 του Ν.2971/2001.
Ρόδος, 10/10/2013
Η ΕΠΙΤΡΟΠΗ
Ο ΠΡΟΕΔΡΟΣ
ΤΑ ΠΑΡΟΝΤΑ ΜΕΛΗ
ΤΟΠΟΓΡΑΦΙΚΟ ΔΙΑΓΡΑΜΜΑ
ΚΑΘΟΡΙΣΜΟΥ ΟΡΙΩΝ
ΑΙΓΙΑΛΟΥ ΚΑΙ ΠΑΡΑΛΙΑΣ
ΠΕΡΙΦΕΡΕΙΑ ΝΟΤΙΟΥ ΑΙΓΑΙΟΥ: Π.Ε. ΡΟΔΟΥ
ΔΗΜΟΣ ΡΟΔΟΥ - Δ.Ε. ΚΑΛΥΘΙΩΝ
ΠΕΡΙΟΧΗ : ΛΑΔΙΚΟ
ΑΡΜΟΔΙΑ ΟΙΚΟΝΟΜΙΚΗ ΕΦΟΡΙΑ : ΔΟΥ ΡΟΔΟΥ
Διανομή πινακίδων
ΚΛΙΜΑΚΑ ΣΧΕΔΙΑΣΗΣ 1:500
ΙΣΟΔΙΑΣΤΑΣΗ 2,0 μ
ΕΞΑΡΤΗΣΗ ΤΡΙΓΩΝΟΜΕΤΡΙΚΟΥ
ΚΑΙ ΥΨΟΜΕΤΡΙΚΟΥ ΔΙΚΤΥΟΥ ΑΠΟ ΤΟ ΚΡΑΤΙΚΟ
ΣΥΣΤΗΜΑ ΠΡΟΒΟΛΗΣ ΕΓΣΑ '87
Η ΜΕΤΡΗΣΗ ΓΙΑ ΤΟΝ ΤΡΙΓΩΝΙΣΜΟ ΕΓΙΝΕ ΜΕ ΣΥΣΤΗΜΑ ΣΤΑΘΜΩΝ G.P.S.
ΗΜΕΡΟΜΗΝΙΑ ΑΠΟΤΥΠΩΣΗΣ : 17-05-2013 μέχρι 23-05-2013
ΗΜΕΡΟΜΗΝΙΑ ΣΥΝΤΑΞΗΣ : 23-06-2013
ΕΛΕΓΧΘΗΚΕ
ΣΥΝΤΑΞΗ ΜΕΛΕΤΗΣ
ΒΑΡΒΑΡΗ Ν. ΞΑΝΘΙΠΠΗ
ΘΕΩΡΗΘΗΚΕ
Ρόδος, Ιούλιος 2013
4027600
4027550
4027500
4027450
4027400
877975
877925
877875
877825

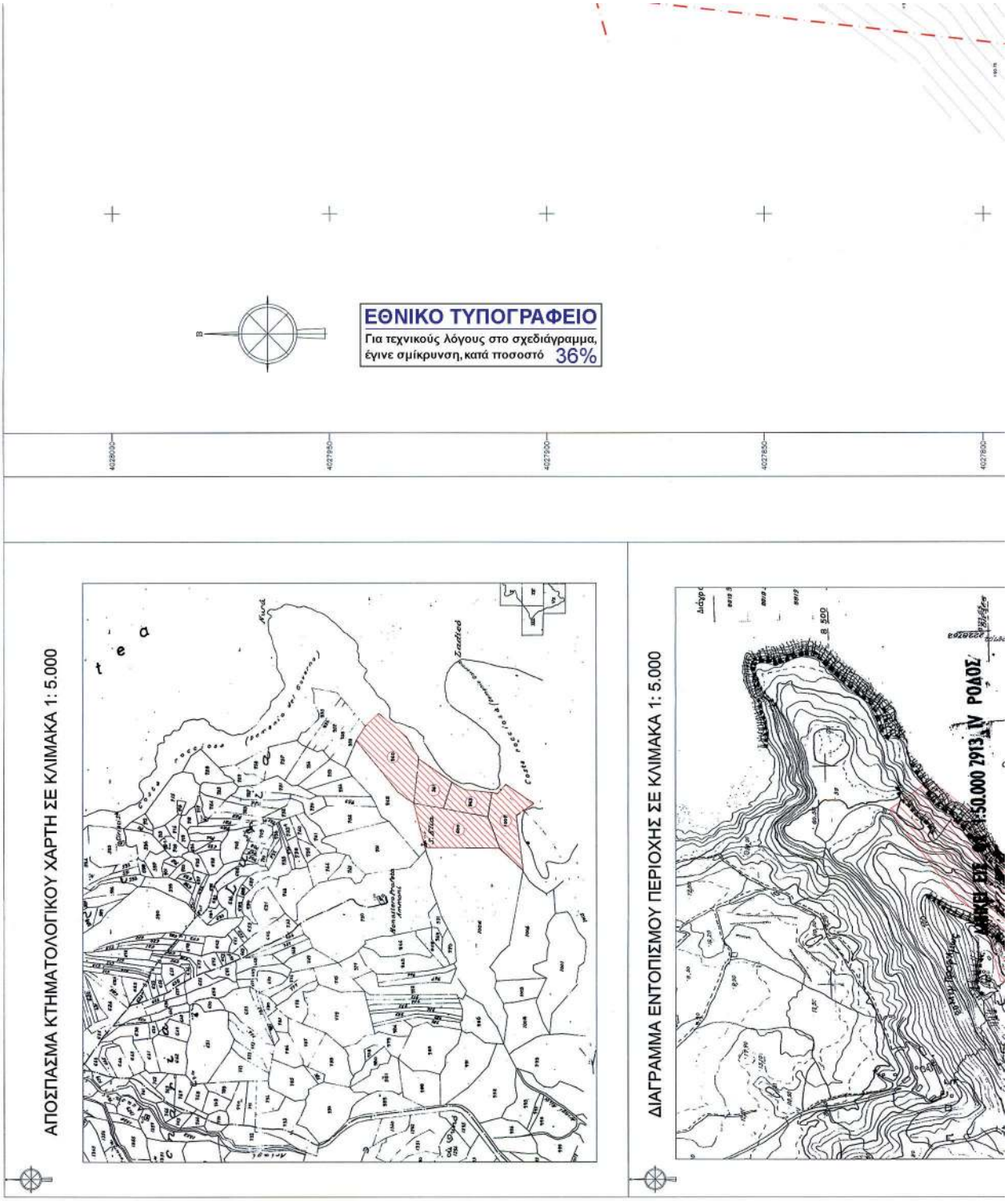
ΕΘΝΙΚΟ ΤΥΠΟΓΡΑΦΕΙΟ
Για τεχνικούς λόγους στο σχεδιάγραμμα, έγινε σμίκρυνση, κατά ποσοστό 36%
ΑΠΟΣΠΑΣΜΑ ΚΤΗΜΑΤΟΛΟΓΙΚΟΥ ΧΑΡΤΗ ΣΕ ΚΛΙΜΑΚΑ 1: 5.000
ΔΙΑΓΡΑΜΜΑ ΕΝΤΟΠΙΣΜΟΥ ΠΕΡΙΟΧΗΣ ΣΕ ΚΛΙΜΑΚΑ 1: 5.000
ΑΚΡΕΙΑ ΕΠΣ 1:50.000 2913 IV ΡΟΔΟΣ

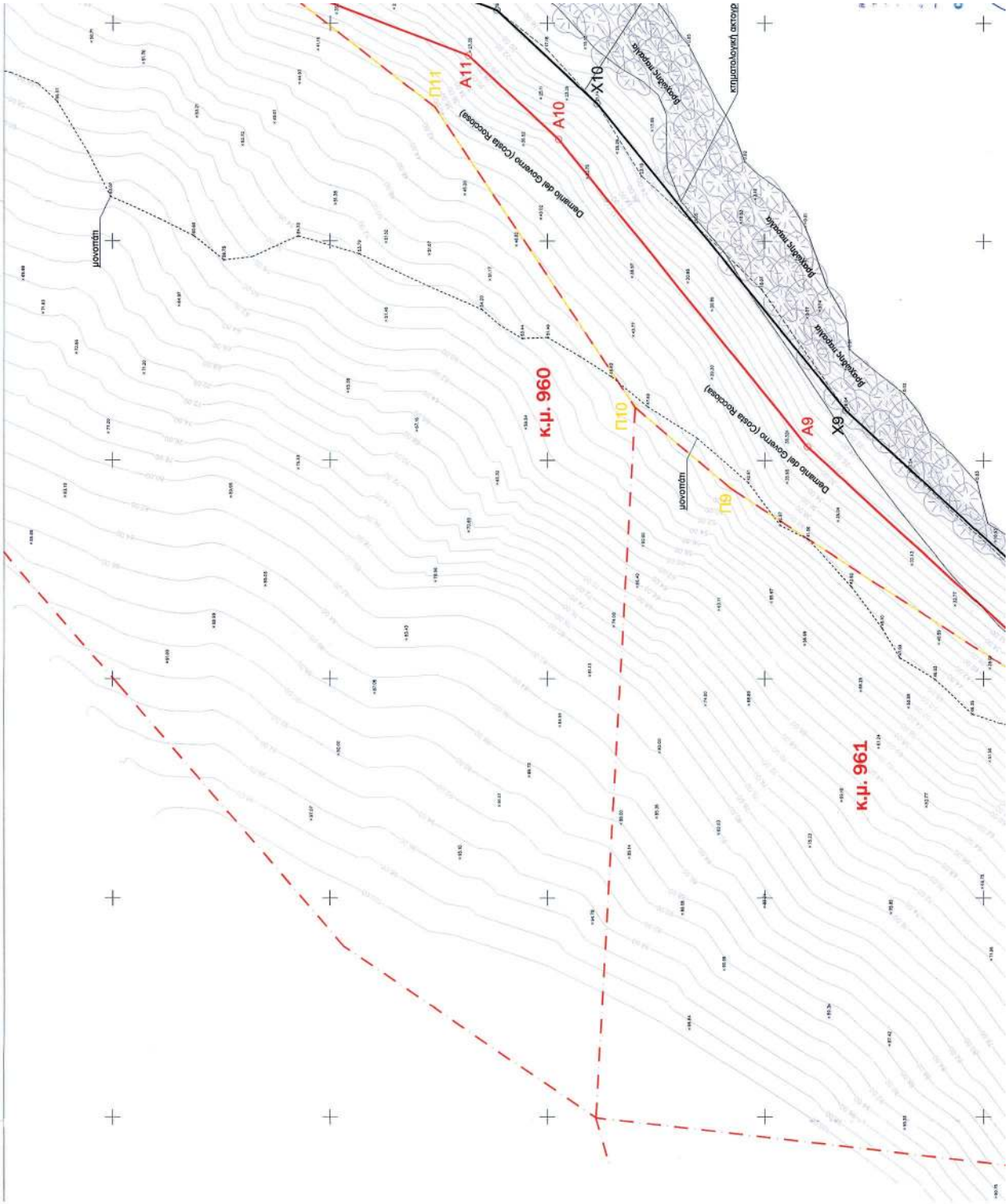
Δημοτικό Σκηνικό
Δημοτικό Σκηνικό
κτηματολογική ακτογ
Δημοτικό Σκηνικό
Δημοτικό Σκηνικό
Δημοτικό Σκηνικό


Π12
Α13
Χ13
κ.μ. 960
Α12
Χ12
Χ11
Δημοτικός δρόμος Γουρνιάς (Costa Rossoba)
Δημοτικός δρόμος
κτηματολογική οκτογωνάμη
οριο βλάστησης
οκτογωνάμη
Δημοτικός δρόμος
οριο βλάστησης
4028000
4027950
4027900
4027850
4027800
ΥΠΟΜΝΗΜΑ
Στύλος ΔΕΗ
Δρόμος
Στύλος ΟΤΕ
Κτίριο
Φως
Κτηματολογικό όριο
Πεύκο
Περίφραξη
Βράχος
Φυσικό πρανές
Όριο βλάστησης *
γραμμή Ακτογραμμής
γραμμή Χειμέριου Κύματος
γραμμή Παραλίας
* Η αποτυπωθείσα γραμμή βλάστησης είναι η κατά το δυνατόν αναγνωριζόμενα επί του εδάφους την περίοδο της αποτυπώσης
ΣΥΝΤΕΤΑΓΜΕΝΕΣ ΚΟΡΥΦΩΝ ΓΡΑΜΜΗΣ ΑΙΓΙΑΛΟΥ 2Ε Ε.Γ.Σ.Α 87
ΚΟΡΥΦΕΣ | X | Y
Α1 | 877761.332 | 4027833.252
Α2 | 877759.281 | 4027852.907
Α3 | 877758.815 | 4027887.398
Α4 | 877772.976 | 4027816.065
Α5 | 877777.371 | 4027844.481
Α6 | 877769.524 | 4027872.832
Α7 | 877779.547 | 4027721.760
Α8 | 877804.610 | 4027773.616
Α9 | 877853.131 | 4027808.571
Α10 | 877873.398 | 4027863.211
Α11 | 877942.602 | 4027904.380
Α12 | 877938.442 | 4027946.116
Α13 | 878010.522 | 4027992.581
ΣΥΝΤΕΤΑΓΜΕΝΕΣ ΚΟΡΥΦΩΝ ΓΡΑΜΜΗΣ ΠΑΡΑΛΙΑΣ 2Ε Ε.Γ.Σ.Α 87
ΚΟΡΥΦΕΣ | X | Y
Π1 | 877769.344 | 4027820.999
Π2 | 877765.942 | 4027846.542
Π3 | 877763.826 | 4027896.113
Π4 | 877768.038 | 4027808.009
Π5 | 877768.063 | 4027891.634
Π6 | 877779.554 | 4027721.782
Π7 | 877788.566 | 4027743.472
Π8 | 877789.633 | 4027770.362
Π9 | 877841.703 | 4027844.248
Π10 | 877850.396 | 4027869.690
Π11 | 877863.786 | 4027912.331
Π12 | 878005.895 | 4028009.912
ΥΠΟΜΝΗΜΑ ΕΠΙΤΡΟΠΗΣ ΚΑΘΟΡΙΣΜΟΥ
ΟΡΙΩΝ ΑΙΓΙΑΛΟΥ - ΠΑΡΑΛΙΑΣ ΒΑΣΕΙ ΤΟΥ ΑΡΘΡΟΥ 3 ΤΟΥ Ν. 2971/01
1. Η καθοριοθείσα οριογραμμή ακτογραμμή αιγιαλού αποτελεί το όριο των μέγιστων,πλην συνήθων αναβάσεων του χειμέριου κύματος προσαυξημένου κατά 12 μέτρα, σύμφωνα με τις διατάξεις του άρθρου 3 του Κ.Δ. 132/29 που διατηρήθηκε σε ισχύ δανάμει του άρθρου 8 του Ν. 510/1947.
2. Οι κορυφές της πολυγωνικής οριογραμμής του αιγιαλού και της παραλίας έχουν εξαρτηθεί από το κρατικό τριγωνομετρικό δίκτυο. Οι συντεταγμένες των κορυφών αναγράφονται παραπλεύρως.
3. Επιπλεόουσα για τη χάραξη της γραμμής αιγιαλού είναι : Αντωνίου Μαρία
4. Ο καθορισμός ορίων αιγιαλού δικεκρεέται για πρώτη φορά στην εν λόγω περιοχή.
5. Εντός των ορίων του αιγιαλού δεν υπάρχουν τμήματα κτισμάτων.
6. Μαύρη γραμμή με στοιχεία με στοιχεία κορυφών (Χ1,Χ2,Χ3,Χ4,....Χ11,Χ12,Χ13) είναι το μέγιστο χειμέριο κύμα.
7. Κόκκινη γραμμή με στοιχεία κορυφών (Α1,Α2,Α3,Α4,.....Α11,Α12,Α13) είναι η γραμμή αιγιαλού.
8. Κίτρινη γραμμή με στοιχεία κορυφών (Π1,Π2,Π3,Π4,.....Π10,Π11,Π12) είναι η γραμμή παραλίας.
Ο ΤΗΜΗΜΑΤΑΡΧΗΣ

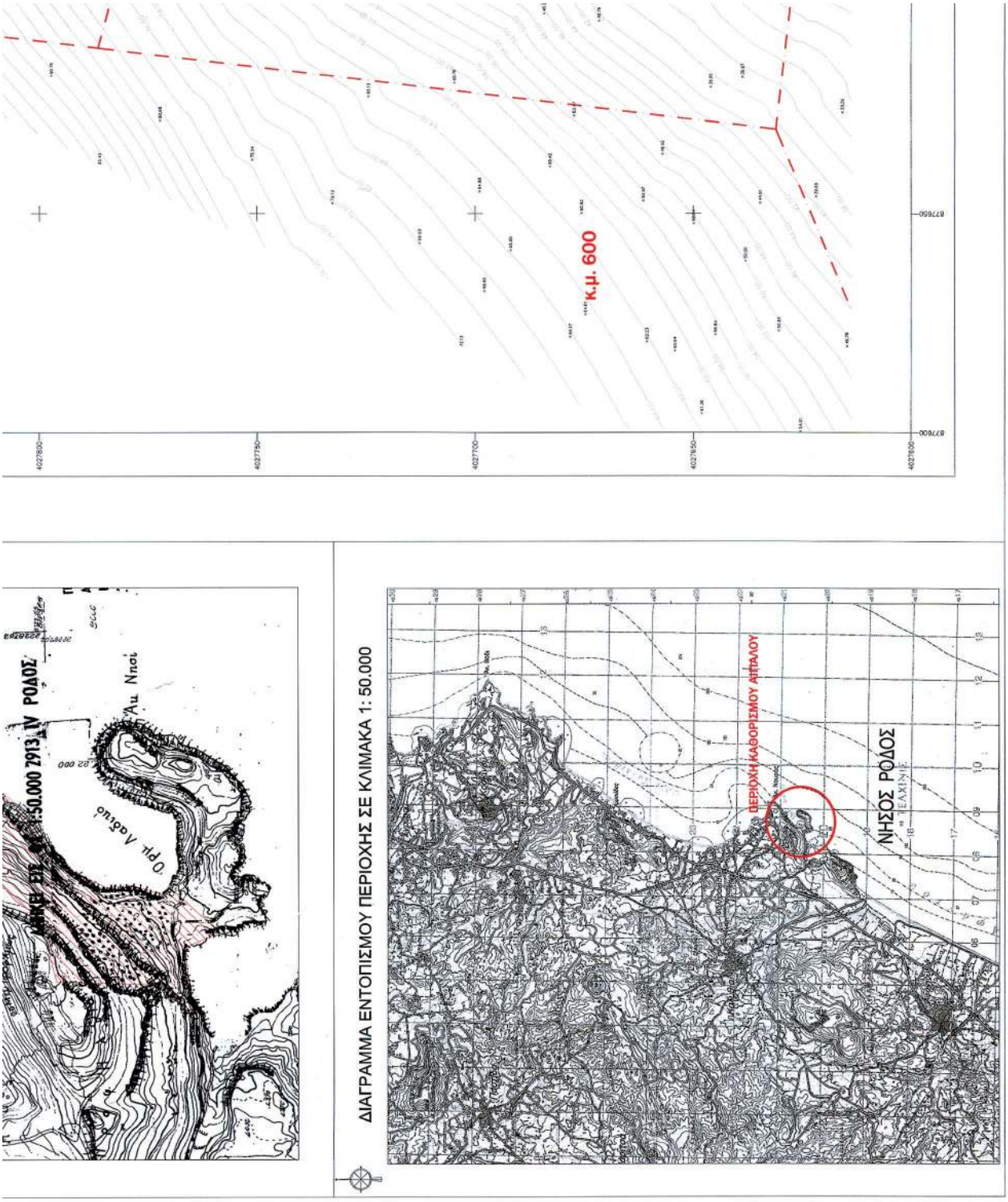
ΔΙΑΓΡΑΜΜΑ ΕΝΤΟΠΙΣΜΟΥ ΠΕΡΙΟΧΗΣ ΣΕ ΚΛΙΜΑΚΑ 1: 50.000
ΝΗΣΟΣ ΡΟΔΟΣ
ΠΕΡΙΟΧΗ ΚΑΘΟΡΙΣΜΟΥ ΑΙΠΑΛΟΥ
Αγ. Νικόλ
Αγ. Νικόλ
Όρη Λάβιτο
ΑΜΚΕ ΕΤΕ
1:50.000 2913 IV ΡΟΔΟΣ
κ.μ. 600
4027800
4027750
4027700
4027650
4027600
877800
877850

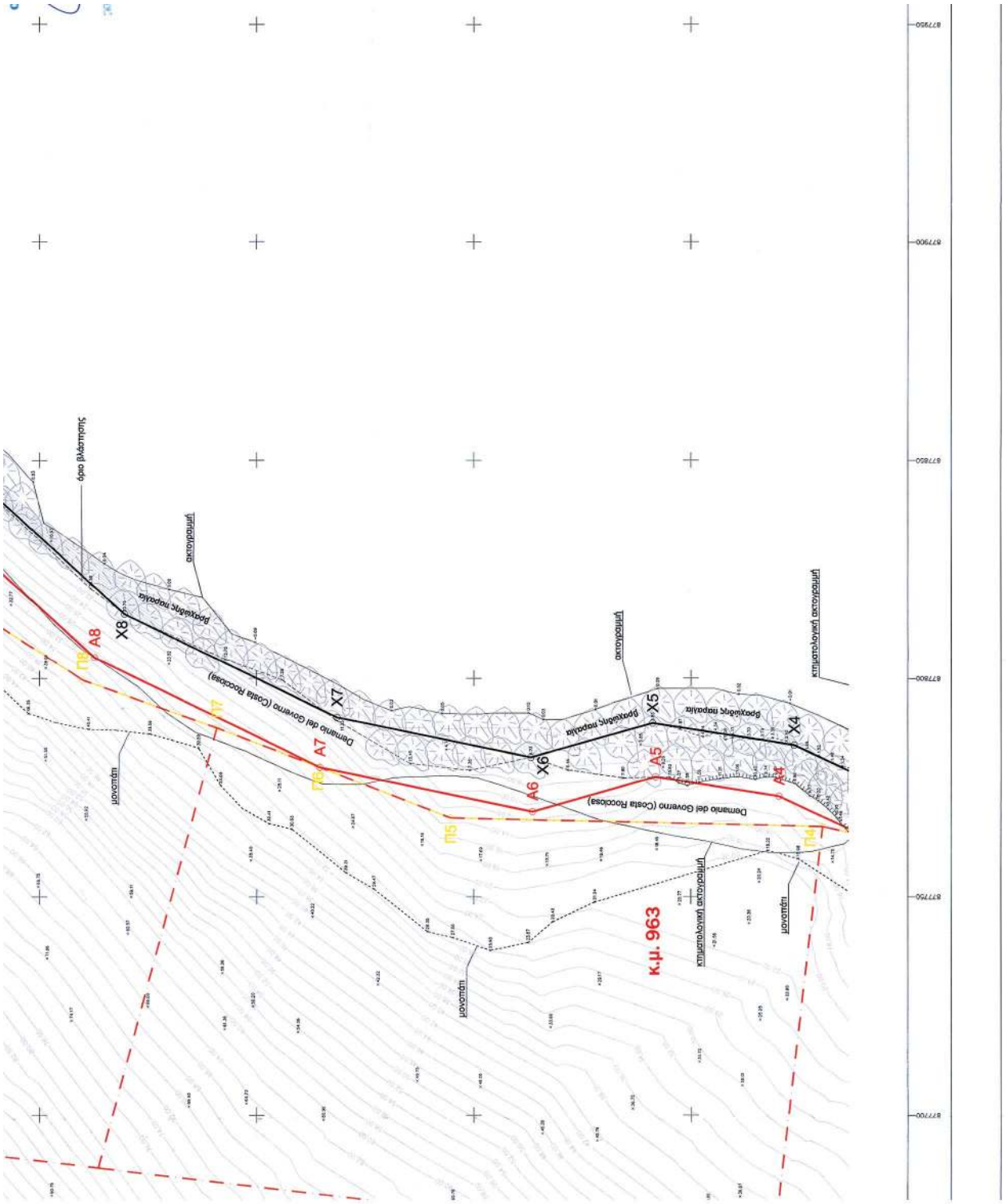
Δημοσιευμένη ακτογραμμή
Κτηματολογική ακτογραμμή
Δημοσιευμένη ακτογραμμή
Κτηματολογική ακτογραμμή
Δημοσιευμένη ακτογραμμή
Δημοσιευμένη ακτογραμμή
Δημοσιευμένη


7. Κόκκινη γραμμή με στοιχεία κορυφών (Α1,Α2,Α3,Α4.....Α11,Α12,Α13) είναι η γραμμή ακυρολί.
8. Κίτρινη γραμμή με στοιχεία κορυφών (Π1,Π2,Π3,Π4.....Π10,Π11,Π12) είναι η γραμμή παραλίας.
9. Το παρόν σχεδιόγραμμα συνοδεύει την από 10/10/2013 έκθεση της αρμόδιας επιτροπής, την πραβλεπόμενη από της διατάξεις του άρθρου 3 του Ν.2971/2001.
Ρόδος, 10/10/2013
Η ΕΠΙΤΡΟΠΗ
Ο ΠΡΟΕΔΡΟΣ
ΤΑ ΠΑΡΟΝΤΑ ΜΕΛΗ
ΤΟΠΟΓΡΑΦΙΚΟ ΔΙΑΓΡΑΜΜΑ
ΚΑΘΟΡΙΣΜΟΥ ΟΡΙΩΝ
ΑΙΓΙΑΛΟΥ ΚΑΙ ΠΑΡΑΛΙΑΣ
ΠΕΡΙΦΕΡΕΙΑ ΝΟΤΙΟΥ ΑΙΓΑΙΟΥ: Π.Ε. ΡΟΔΟΥ
ΔΗΜΟΣ ΡΟΔΟΥ - Δ.Ε. ΚΑΛΥΒΙΩΝ
ΠΕΡΙΟΧΗ : ΛΑΔΙΚΟ
ΑΡΜΟΔΙΑ ΟΙΚΟΝΟΜΙΚΗ ΕΦΟΡΙΑ : ΔΟΥ ΡΟΔΟΥ
Διανομή πινακίδων
ΚΛΙΜΑΚΑ ΣΧΕΔΙΑΣΗΣ 1:500
ΙΣΟΔΙΑΣΤΑΣΗ 2.0 μ.
ΕΞΑΡΤΗΣΗ ΤΡΙΓΩΝΟΜΕΤΡΙΚΟΥ
ΚΑΙ ΥΨΟΜΕΤΡΙΚΟΥ ΔΙΚΤΥΟΥ ΑΠΟ ΤΟ ΚΡΑΤΙΚΟ
ΣΥΣΤΗΜΑ ΠΡΟΒΟΛΗΣ ΕΓΣΑ '87
Η ΜΕΤΡΗΣΗ ΓΙΑ ΤΟΝ ΤΡΙΓΩΝΙΣΜΟ ΕΓΙΝΕ ΜΕ ΣΥΣΤΗΜΑ ΣΤΑΘΜΩΝ G.P.S.
ΗΜΕΡΟΜΗΝΙΑ ΑΠΟΤΥΠΩΣΗΣ : 17-05-2013 μέχρι 23-05-2013
ΗΜΕΡΟΜΗΝΙΑ ΣΥΝΤΑΞΗΣ : 23-06-2013
ΣΥΝΤΑΞΗ ΜΕΛΕΤΗΣ
ΒΑΡΒΑΡΗ Ν. ΞΑΝΘΙΠΠΗ
ΔΙΠΛΩΜΑΤΟΥΧΟΣ ΤΟΠΟΓΡΑΦΟΣ ΜΗΧΑΝΙΚΟΣ Δ.Π.Θ.
ΜΕ ΕΣ. ΤΕΟΠΗΓΡΑΦΟΣ Α.Ε.Μ.Π.
ΜΕΛΟΣ Τ.Ε.Ε Α.Μ. 92292
ΠΑΛ. ΡΟΔΟΥ 41 ΡΟΔΟΣ 85100 ΤΗΛ. 2241029468
Α.Φ.Μ.: 112529428 - Δ.Ο.Υ. ΡΟΔΟΥ 72.42
Ρόδος, Ιούλιος 2013
ΕΛΕΓΧΘΗΚΕ
ΘΕΩΡΗΘΗΚΕ
ΕΛΕΓΧΘΗΚΕ προς την ακρίβεια της απεικόνισης
Ρόδος 31/7/13
Ο Μηχανικός
Χαρ. Ε. Ιωάννης
Τακτικός Δημ. Υπάλληλος ΠΕ/Β
Α.Μ. Τ.Ε.Ε / 72306
Ρόδος 31/7/13
Ο ΤΜΗΜΑΤΑΡΧΗΣ
ΘΕΩΡΗΘΗΚΕ
Ο Τμημ. Δημ. Υπηρ.
ΔΗΜΟΣ ΡΟΔΟΥ
ΔΗΜΟΤΙΚΗ ΕΠΙΤΡΟΠΗ ΠΟΛΕΟΔΟΜΙΑΣ
4027900
4027750
4027700
4027650
4027600
878100
878000
877950

Αριθμ. οικ. 2548 (2)

Καθορισμός αποδέκτη και ειδικών όρων διαθέσεως των λυμάτων της Εγκατάστασης Επεξεργασίας Λυμάτων ΕΕΛ της Τοπικής Κοινότητας Τυμφρηστού του Δήμου Μακρακώμης.

Ο ΕΝΤΕΤΑΛΜΕΝΟΣ ΠΕΡΙΦΕΡΕΙΑΚΟΣ ΣΥΜΒΟΥΛΟΣ ΣΤΕΡΕΑΣ ΕΛΛΑΔΑΣ

Έχοντας υπόψη:

1. Τις διατάξεις του Ν. 3852/2010(ΦΕΚ 87 τ. Α/2010) «Νέα Αρχιτεκτονική της Αυτοδιοίκησης και της Αποκεντρωμένης Διοίκησης -Πρόγραμμα Καλλικράτης

2. Το Π.Δ. 148/2010 (ΦΕΚ241/Α/27-12-2010 «Οργανισμός της Περιφέρειας Στερεάς Ελλάδας».

3. Την υπ' αριθμ. 4756/140/14-1-2013 απόφαση του Περιφερειάρχη Στερεάς Ελλάδας «Μεταβίβαση άσκησης συγκεκριμένων αρμοδιοτήτων από τον Περιφερειάρχη Στερεάς Ελλάδας, σε Περιφερειακό Σύμβουλο σύμφωνα με τις διατάξεις».

4. Την Ε1β/221/65 Υγειονομική Διάταξη, όπως τροποποιήθηκε με τις Γ1/17831/71 & Γ4/1305/74 όμοιες.

5. Την 19640/79 Απόφαση τεσσάρων Νομαρχών.

6. Το Ν. 4042/2012

7. Την αρ. οικ. 191645/3-12-2013 εγκύκλιος με θέμα «Διευκρινήσεις για την διάθεση υγρών αποβλήτων σε επιφανειακούς αποδέκτες μετά την έκδοση του Ν. 4042/2012

8. Την από 14-2-2014 αίτηση με συνημμένη μελέτη.

9. Το από 7-5-2014 πρακτικό της Επιτροπής Καθορισμού Αποδέκτη, αποφασίζουμε:

Ι. Να καθορισθεί ως αποδέκτης των λυμάτων της Εγκατάστασης Επεξεργασίας Λυμάτων της Τ.Κ. Τυμφρηστού του Δήμου Μακρακώμης Φθιώτιδας ο παραπόταμος «ΜΟΥΤΖΟΥΡΑΚΙ» μέσω ρέματος.

ΙΙ. Ανωτέρα τάξη χρήσης νερών του αποδέκτη καθορίζεται η άρδευση, ψύξη μηχανών και κάθε άλλη χρήση εκτός από ύδρευση, κολύμβηση και αλιεία.

ΙΙΙ. Η διάθεση των αποβλήτων στο ρέμα θα γίνεται δια κλειστού αγωγού μετά από εξυγίανση.

IV. Να τηρηθούν οι γενικοί όροι του άρθρου 2 της αρ. Ε1 β/221/65 Υγειονομικής Διάταξης, για την αποφυγή δημιουργίας κινδύνων για τη Δημόσια Υγεία.

V. Να τηρηθούν οι κατωτέρω όροι που προβλέπονται από την αρ. Α5/950/16-4-84 εγκύκλιο του ΥΥΠ & ΚΑ.

ΧΑΡΑΚΤΗΡΙΣΤΙΚΑ ΝΕΡΩΝ ΓΙΑ ΑΡΔΕΥΣΗ

α/α	Παράμετροι	Ενδεικτικές τιμές
1	pH	6-9,5
2	Διαλυμένο οξυγόνο mg/lt	≥ 3
3	Ευκρινώς επιπλέοντα ή καθιζάνοντα Άνευ στερεά. Εναποθέσεις ιλύος, πηκτίνες, έλαια, λίπη και γενικά ουσίες που μπορούν να προκαλέσουν ζημιές σε αρδευτικές και στραγγιστικές εγκαταστάσεις και έργα.	Άνευ
4	Θερμοκρασία ^{0}C	≤ 28^{0}C
5	Αιωρούμενα στερεά mg/lt	≤ 50
6	Βιοχημικά απαιτούμενο οξυγόνο (BOD_5) mg/lt	≤ 40 mg/lt
7	Χλωριόντα mg/lt	≤ 120
8	Βαθμός αλκαλίωσης	60 %
9	Βόριο mg/lt	≤ 3
10	Χημικά απαιτούμενο οξυγόνο COD mg/lt	≤ 125
11	Κολοβακτηριοειδή ανά ml	≤ 500

VI. Τα απόβλητα θα διατίθενται στο ρέμα με κλειστό αγωγό και θα πληρούν τους προβλεπόμενους ανωτέρω όρους.

VII. Η συντήρηση του αποδέκτη θα γίνεται με ευθύνη και δαπάνες του Δήμου Μακρακώμης.

VIII. Ως θέση των εγκαταστάσεων επεξεργασίας η προτεινόμενη από τον μελετητή μηχανικό.

IX. Να υποχρεωθεί ο Δήμος Μακρακώμης στην κατασκευή και άλλων έργων εάν εκ των υστέρων ήθελε προκύψει ότι για οποιοδήποτε λόγο οι προβλεπόμενες εγκαταστάσεις κριθούν ανεπαρκείς.

X. Να τηρηθεί βιβλίο ελέγχου ποιότητας των αποβλήτων και ο Δήμος να κάνει με ευθύνη του τις χημικές και μικροβιολογικές εξετάσεις των νερών του αποδέκτη κατά χρονικά διαστήματα που καθορίζονται από τις κείμενες διατάξεις και τις αρμόδιες Υπηρεσίες και αντίγραφα αυτών να καταθέτονται στη Δ/νση Δημόσιας Υγείας και Κοινωνικής Μέριμνας Π.Ε. ΦΘ/δας.

Η απόφαση αυτή να δημοσιευθεί στην Εφημερίδα της Κυβερνήσεως.

Λαμία, 20 Μαΐου 2014

Ο Εντελμένος Περιφερειακός Σύμβουλος
ΠΑΝΑΓΙΩΤΗΣ ΠΑΡΧΑΡΙΔΗΣ

ΕΘΝΙΚΟ ΤΥΠΟΓΡΑΦΕΙΟ

ΕΦΗΜΕΡΙΣ ΤΗΣ ΚΥΒΕΡΝΗΣΕΩΣ

ΤΙΜΗ ΠΩΛΗΣΗΣ ΦΥΛΛΩΝ ΤΗΣ ΕΦΗΜΕΡΙΔΑΣ ΤΗΣ ΚΥΒΕΡΝΗΣΕΩΣ

Σε έντυπη μορφή:

- Για τα Φ.Ε.Κ. από 1 έως 16 σελίδες σε 1 € προσαυξανόμενη κατά 0,20 € για κάθε επιπλέον οκτασέλιδο ή μέρος αυτού.
- Για τα φωτοαντίγραφα Φ.Ε.Κ. σε 0,15 € ανά σελίδα.

Σε μορφή DVD/CD:

Τεύχος	Ετήσια έκδοση	Τριμηνιαία έκδοση	Μηνιαία έκδοση
Α΄	150 €	40 €	15 €
Β΄	300 €	80 €	30 €
Γ΄	50 €	-	-
Υ.Ο.Δ.Δ.	50 €	-	-
Δ΄	110 €	30 €	-

Τεύχος	Ετήσια έκδοση	Τριμηνιαία έκδοση	Μηνιαία έκδοση
Α.Α.Π.	110 €	30 €	-
Ε.Β.Ι.	100 €	-	-
Α.Ε.Δ.	5 €	-	-
Δ.Δ.Σ.	200 €	-	20 €
Α.Ε.-Ε.Π.Ε.	-	-	100 €

- Η τιμή πώλησης μεμονωμένων Φ.Ε.Κ. σε μορφή cd-rom από εκείνα που διατίθενται σε ψηφιακή μορφή και μέχρι 100 σελίδες, σε 5 € προσαυξανόμενη κατά 1 € ανά 50 σελίδες.

ΕΤΗΣΙΕΣ ΣΥΝΔΡΟΜΕΣ Φ.Ε.Κ.

Τεύχος	Έντυπη μορφή
Α΄	225 €
Β΄	320 €
Γ΄	65 €
Υ.Ο.Δ.Δ.	65 €

Τεύχος	Έντυπη μορφή
Δ΄	160 €
Α.Α.Π.	160 €
Ε.Β.Ι.	65 €
Α.Ε.Δ.	10 €

Τεύχος	Έντυπη μορφή
Α.Ε.-Ε.Π.Ε.	2.250 €
Δ.Δ.Σ.	225 €
Α.Σ.Ε.Π.	70 €
Ο.Π.Κ.	-

- Το τεύχος Α.Σ.Ε.Π. (έντυπη μορφή) θα αποστέλλεται σε συνδρομητές ταχυδρομικά, με την επιβάρυνση των 70 €, ποσό το οποίο αφορά τα ταχυδρομικά έξοδα.

- Η καταβολή γίνεται σε όλες τις Δημόσιες Οικονομικές Υπηρεσίες (Δ.Ο.Υ.). Το πρωτότυπο διπλότυπο (έγγραφο αριθμ. πρωτ. 9067/28.2.2005 2η Υπηρεσία Επιτρόπου Ελεγκτικού Συνεδρίου) με φροντίδα των ενδιαφερομένων, πρέπει να αποστέλλεται ή να κατατίθεται στο Εθνικό Τυπογραφείο (Καποδιστρίου 34, Τ.Κ. 104 32 Αθήνα).
- Σημειώνεται ότι φωτοαντίγραφα διπλοτύπων, ταχυδρομικές Επιταγές για την εξόφληση της συνδρομής, δεν γίνονται δεκτά και θα επιστρέφονται.
- Οι οργανισμοί τοπικής αυτοδιοίκησης, τα νομικά πρόσωπα δημοσίου δικαίου, τα μέλη της Ένωσης Ιδιοκτητών Ημερησίου Τύπου Αθηνών και Επαρχίας, οι τηλεοπτικοί και ραδιοφωνικοί σταθμοί, η Ε.Σ.Η.Ε.Α, τα τριτοβάθμια συνδικαλιστικά όργανα και οι τριτοβάθμιες επαγγελματικές ενώσεις δικαιούνται έκπτωσης πενήντα τοις εκατό (50%) επί της ετήσιας συνδρομής.
- Το ποσό υπέρ ΤΑ.Π.Ε.Τ. (5% επί του ποσού συνδρομής), καταβάλλεται ολόκληρο (Κ.Α.Ε. 3512) και υπολογίζεται πριν την έκπτωση.
- Στην Ταχυδρομική συνδρομή του τεύχους Α.Σ.Ε.Π. δεν γίνεται έκπτωση.

Πληροφορίες για δημοσιεύματα που καταχωρίζονται στα Φ.Ε.Κ. στο τηλ.: 210 5279000.
Φωτοαντίγραφα παλαιών Φ.Ε.Κ.: τηλ.: 210 8220885.

Τα φύλλα όλων των τευχών της Εφημερίδας της Κυβερνήσεως διατίθενται δωρεάν σε ηλεκτρονική μορφή από την ιστοσελίδα του Εθνικού Τυπογραφείου (www.et.gr)

Ηλεκτρονική Διεύθυνση: http://www.et.gr - e-mail: webmaster.et@et.gr

ΟΙ ΥΠΗΡΕΣΙΕΣ ΕΞΥΠΗΡΕΤΗΣΗΣ ΠΟΛΙΤΩΝ ΛΕΙΤΟΥΡΓΟΥΝ ΚΑΘΗΜΕΡΙΝΑ ΑΠΟ 08:00 ΜΕΧΡΙ 13:30

04002342805140020

ΑΠΟ ΤΟ ΕΘΝΙΚΟ ΤΥΠΟΓΡΑΦΕΙΟ
ΚΑΠΟΔΙΣΤΡΙΟΥ 34 * ΑΘΗΝΑ 104 32 * ΤΗΛ. 210 52 79 000 * FAX 210 52 21 004