Signature Not Verified
Digitally signed by THEODOROS MOUMOURIS
Date: 2013.08.28 10:43:31 EEST
Reason: Signed PDF (embedded)
Location: Athens, Ethniko Typografio

ΕΦΗΜΕΡΙΣ ΤΗΣ ΚΥΒΕΡΝΗΣΕΩΣ

ΤΗΣ ΕΛΛΗΝΙΚΗΣ ΔΗΜΟΚΡΑΤΙΑΣ

ΤΕΥΧΟΣ ΤΕΤΑΡΤΟ **Αρ. Φύλλου 452**

26 Αυγούστου 2013

ΑΠΟΦΑΣΕΙΣ

Αριθ. 74187/6892

Περί καθορισμού ορίων Αιγιαλού - Παραλίας στη θέση «Νεάπολη Βοιών», του Δήμου Μονεμβασιάς, Ν. Λακωνίας.

Ο ΓΕΝΙΚΟΣ ΓΡΑΜΜΑΤΕΑΣ
ΑΠΟΚΕΝΤΡΩΜΕΝΗΣ ΔΙΟΙΚΗΣΗΣ ΠΕΛΟΠΟΝΝΗΣΟΥ,
ΔΥΤΙΚΗΣ ΕΛΛΑΔΑΣ ΚΑΙ ΙΟΝΙΟΥ

Έχοντας υπόψη:

1. Τις διατάξεις του Ν. 2503/97 «Διοίκηση, Οργάνωση, Στελέχωση της Περιφέρειας, ρύθμιση θεμάτων για την Τοπική Αυτοδιοίκηση και άλλες διατάξεις», ως ισχύει.

2. Τις διατάξεις του Ν. 3200/55 «περί Διοικητικής Αποκέντρωσης», όπως τροποποιήθηκε και ισχύει.

3. Τις διατάξεις της παρ. 21 του άρθρου 46 του Ν. 3220/2004 (Φ.Ε.Κ 15 τ.Α΄ 28-1-2004) «Μέτρα αναπτυξιακής και κοινωνικής πολιτικής - αντικειμενικοποίηση του φορολογικού ελέγχου και άλλες διατάξεις».

4. Τις διατάξεις του άρθρου 280 του Ν. 3852/2010 (ΦΕΚ Α/87/7-6-2010) «Νέα Αρχιτεκτονική της Αυτοδιοίκησης και της Αποκεντρωμένης Διοίκησης - Πρόγραμμα Καλλικράτης».

5. Το Π.Δ.139/2010(ΦΕΚ Α 232/27-12-2010) «Οργανισμός της Αποκεντρωμένης Διοίκησης Πελοποννήσου, Δυτ. Ελλάδος και Ιονίου».

6. Τις διατάξεις των άρθρων 3 και 5 του Ν. 2971/2001 (ΦΕΚ 285/ΤΑ/19-12-2001) «Περί αιγιαλού και παραλίας», όπως συμπληρώθηκε με τις διατάξεις του άρθρου 113 του Ν. 3879/11 «Περί Δημοσίων Συμβάσεων ... ρύθμιση θεμάτων Εθνικής Άμυνας.»

7. Τις διατάξεις του Ν.Δ. 439/70 «Περί συμπληρώσεως των διατάξεων περί αιγιαλού».

8. Το αριθμ. 47/29-01-2013 έγγραφο του Δημοτικού Λιμενικού Ταμείου Μονεμβασιάς για τον καθορισμό αιγιαλού παραλίας στην θέση «Νεάπολη Βοιών, του Δήμου Μονεμβασιάς, Ν. Λακωνίας.

9. Τα από τον Ιούλιο του 2012 Τοπογραφικά διαγράμματα (4 πινακίδες) του Αγρον. Τοπογράφου Μηχανικού Ιωάννη Γεωργακάκου, σε κλίμακα 1:500 που έχουν ελεγχθεί στις 25/7/2012 από τον πολ. Δομ. Έργων Τ.Ε. Παρασκευά Σταθάκη και θεωρηθεί στις 25/7/2012 από την προϊσταμένη τμήματος τεχνικών έργων και μελετών Πατσά Σοφία, μηχανικό ορυκτών πόρων.

10. Το με αριθμ. πρωτ. Δ10Β1080385/1600 ΕΞ 2013/17-05-2013 έγγραφο του τμήματος Δημόσιας Περιουσίας του Υπουργείου Οικονομικών.

11. Την αριθμ. 11137/6-4-1964 απόφαση του Νομάρχη Λακωνίας που εγκρίνει τη χερσαία ζώνη Λιμένα στη Νεάπολη Βοιών.

12. Το αριθμ. Φ544.5/866/09/Σ.8202/07-12-2009 έγγραφο ΓΕΝ. με το οποίο εκφράζει τη σύμφωνη γνώμη του με τα όρια αιγιαλού και παραλίας στην αναφερόμενη περιοχή ύστερα από κάποιες προϋποθέσεις όπως αυτές ορίζονται στο ανωτέρω έγγραφο του.

13. Το με αρ. 811/24-04-2013 έγγραφο της Κτηματικής Υπηρεσίας Ν. Λακωνίας προς το ΓΕΕΘΑ για τη σύμφωνη γνώμη αυτού επί του καθορισμού και τη παρέλευση ενός μήνα χωρίς την απάντηση αυτού, οπότε σύμφωνα με τις διατάξεις του άρθρου 113 του Ν.3978/11, η γνώμη αυτού λογίζεται ως θετική.

14. Την από 12-06-2013 Έκθεση της Επιτροπής Αιγιαλού και παραλίας για τον καθορισμό των ορίων του αιγιαλού και παραλίας στην αναφερόμενη στο θέμα περιοχή.

15. Το με αρ. 1316/26-06-2013 έγγραφο της Κτηματικής Υπηρεσίας Λακωνίας προς την Αποκεντρωμένη Διοίκηση Πελοποννήσου Δυτ. Ελλάδας και Ιονίου για έκδοση της σχετικής απόφασης, αποφασίζουμε:

Επικυρώνουμε την από 12-06-2013 Έκθεση της Επιτροπής αιγιαλού και παραλίας για τον καθορισμό των ορίων αιγιαλού - παραλίας στη θέση «Νεάπολη Βοιών» του Δήμου Μονεμβασιάς Ν. Λακωνίας καθώς επίσης και το από τον Ιούλιο του 2012 Τοπογραφικά διαγράμματα (4 πινακίδες) του Αγρον. Τοπογράφου Μηχανικού Ιωάννη Γεωργακάκου, σε κλίμακα 1:500 που έχουν ελεγχθεί στις 25-07-2012 από το πολ. Δομ. Έργων Τ.Ε.

Παρασκευά Σταθάκη και θεωρηθεί στις 25-07-2012 από την προϊσταμένη τμήματος τεχνικών έργων και μελετών Πατσά Σοφία, μηχανικό ορυκτών πόρων.

- Καθορίζει την οριογραμμή του αιγιαλού με κόκκινη συνεχή πολυγωνική γραμμή με τα στοιχεία Κ-1-2-3...-22-23-43 (Κ, καθορισμένη κορυφή αιγιαλού από προηγούμενη επιτροπή και 42 καθορισμένη κορυφή αιγιαλού ΦΕΚ 251Δ/26-07-2011).

- Καθορίζει οριογραμμή παραλίας με στοιχεία Κ3-1α-1΄β-1΄γ-1΄δ-1΄ε (Κ3 καθορισμένη κορυφή παραλίας από προηγούμενη επιτροπή) και 21΄-42΄ (42΄ καθορισμένη κορυφή παραλίας ΦΕΚ 251Δ/26-07-2011).

- Δεν καθορίζει ζώνη παραλίας στο τμήμα που υπάρχει Ζώνη Λιμένα γιατί εξυπηρετείται το κοινόχρηστο του αιγιαλού από την υπάρχουσα Ζώνη Λιμένα.

- Δεν καθορίζει παλαιό αιγιαλό.

Η απόφαση αυτή με την Έκθεση της Επιτροπής καθορισμού ορίων αιγιαλού παραλίας και το Τοπογραφικό Διάγραμμα να δημοσιευθούν στην Εφημερίδα της Κυβερνήσεως.

Πάτρα, 12 Αυγούστου 2013

Ο Γενικός Γραμματέας Αποκεντρωμένης Διοίκησης
ΕΜΜΑΝΟΥΗΛ Α. ΑΓΓΕΛΑΚΑΣ

ΕΚΘΕΣΗ ΕΠΙΤΡΟΠΗΣ

Καθορισμός οριογραμμών αιγιαλού - παραλίας του Ν. 2971/2001 στη θέση «Νεάπολη Βοιών», του Δήμου Μονεμβάσιας του Ν. Λακωνίας.

Οι κάτωθι υπογεγραμμένοι:

1) Ανδριανάκου Βασιλική, Αναπ/τρια Προϊσταμένη της Κτηματικής Υπηρεσίας.

2) Περδικογιάννη Ευφροσύνη, Τοπογράφος Μηχανικός, υπάλληλος Κτηματικής Υπηρεσίας.

3) Βατίστας Δημήτρης, Λιμενάρχης Λιμεναρχείου Νεάπολης.

4) Μαζαράκης Γεώργιος, Δ/ντής της Πολεοδομίας του Δήμου Μονεμβάσιας.

5) Ο Προϊστάμενος της Δ/νσης ΠΕ.ΧΩ.ΣΧ. Πελ/σου (απών, αν και κλήθηκε νομίμως με τα υπ' αρ. 403/27-02-2013 και 1112/11-06-2013 έγγραφά μας).

Αποτελούντες την επιτροπή καθορισμού των ορίων αιγιαλού δυνάμει του άρθρου 3, παρ. 1, του Νόμου 2971/01 όπως έχουν οριστεί με την αριθμ. 27222/5679/10-8-11 απόφαση του Γενικού Γραμματέα Αποκεντρωμένης Διοίκησης Πελ/σου, Δυτικής Ελλάδας και Ιονίου.

Έχοντας υπόψη:

α) Το υπ' αρ. 47/29-01-2013 έγγραφο του Δημοτικού Λιμενικού Ταμείου Μονεμβασίας όπου ζητάει την οριοθέτηση αιγιαλού - παραλίας στη συγκεκριμένη θέση.

β) Τα από Ιουλίου 2012 τοπογραφικά διαγράμματα (4 πινακίδες) σε κλίμακα 1:500 του τοπογράφου μηχανικού Ιωάννη Δημ. Γεωργακάκου που έχουν ελεχθεί στις 25-07-2012 από τον πολ. Δομ. Έργων Τ.Ε. Παρασκευά Β. Σταθάκη και θεωρηθεί στις 25-07-2012 από την προϊσταμένη τμήματος τεχνικών έργων και μελετών Πατσά Σοφία, μηχανικός ορυκτών πόρων.

γ) Το από 17-05-2013 Δ10Β1080385/1600ΕΞ2013 έγγραφο της Δ/νσης Δημόσιας Περιουσίας.

δ) Την απόφαση Νομάρχη υπ' αρ. 11137/06-04-1964 που εγκρίνει τη χερσαία ζώνη Λιμένα στη Νεάπολη Βοιών.

3) Τις διατάξεις του Ν.2971/2001 και τη σχετική δικαστική και διοικητική νομολογία.

1. Τα στοιχεία καθορισμού αιγιαλού και παραλίας που προβλέπονται από το άρθρο 9 του Ν.2971/2001 και ειδικότερα:

α. Τη γεωμορφολογία του εδάφους για την οποία αναλυτικά αναφέρεται ότι:

1) Η μορφολογία της ακτής συνίσταται από:

Τεχνικά έργα (λιμενοβραχίονες, κρηπιδώματα, πλακοστρώσεις).

2) Της ακτής συνέχονται εκτάσεις:

i). Εντός σχεδίου (μικρό τμήμα εκτός σχεδίου).

ii). Δομημένες με πυκνή δόμηση.

iii). Με χρήση κατοικίας β. Το γεγονός ότι στην περιοχή δεν εντοπίστηκαν παράκτιοι φυσικοί πόροι.

γ. Τα πορίσματα από την εκτίμηση των μετεωρολογικών στοιχείων της περιοχής, ήτοι το γεγονός ότι η περιοχή προσβάλλεται από ισχυρούς ανέμους έντασης 7-10Β κυρίως από ΝΔ, Ν, ΝΑ διευθύνσεις.

δ. Τη μορφολογία του πυθμένα ο οποίος συνίσταται από μεγάλα βάθη κοντά στην ακτή.

ε. Τον τομέα ανάπτυξης κυματισμού σε σχέση με το μέτωπο της ακτής, ότι δηλαδή πρόκειται για ακτή με μεγάλο ανάπτυγμα πελάγους εκτός από τμήμα που προστατεύεται από τη νήσο Ελαφόνησο.

στ. Την ύπαρξη τεχνικών έργων στην περιοχή.

ζ. Την ύπαρξη εγκεκριμένων χωροταξικών κατευθύνσεων και χρήσεων γης που επηρεάζουν την παράκτια ζώνη (ΦΕΚ 66Δ/1986, ΦΕΚ 686Δ/1987).

η. Τη μη ύπαρξη καταγεγραμμένων δημοσίων κτημάτων κάθε κατηγορίας σε άμεση γειτνίαση με την υπό καθορισμό περιοχή.

θ. Δεν υφίσταται Κτηματολόγιο.

ι. Την ύπαρξη ευπαθών οικοσυστημάτων και προστατευόμενων περιοχών (NATURA GR 2540002).

3. Το Φ.544.5/866/09/Σ. 8202/07-12-2009 έγγραφο ΓΕΝ.

4. Το υπ' αρ. 811/24-04-2013 έγγραφο προς ΓΕΕΘΑ, αποφασίζει:

Καθορίζει την οριογραμμή του αιγιαλού με κόκκινη συνεχή πολυγωνική γραμμή με τα στοιχεία Κ-1-2-3...-22-23-43 (Κ, καθορισμένη κορυφή αιγιαλού από προηγούμενη επιτροπή και 42 καθορισμένη κορυφή αιγιαλού ΦΕΚ 251 Δ/26-07-2011). Καθορίζει οριογραμμή παραλίας με στοιχεία Κ3-1΄α-1΄β-1΄γ-1΄δ-1΄ε (Κ3 καθορισμένη κορυφή παραλίας από προηγούμενη επιτροπή) και 21΄-42΄ (42΄ καθορισμένη κορυφή παραλίας ΦΕΚ 251 Δ/26-07-2011). Δεν καθορίζει ζώνη παραλίας στο τμήμα που υπάρχει Ζώνη Λιμένα γιατί εξυπηρετείται το κοινόχρηστο του αιγιαλού από την υπάρχουσα Ζώνη Λιμένα. Δεν καθορίζει παλαιό αιγιαλό.

Η Επιτροπή

ΒΑΣΙΛΙΚΗ ΑΝΔΡΙΑΝΑΚΟΥ
ΕΥΦΡΟΣΥΝΗ ΠΕΡΔΙΚΟΓΙΑΝΝΗ
ΔΗΜ. ΒΑΤΙΣΤΑΣ
ΓΕΩΡΓΙΟΣ ΜΑΖΑΡΑΚΗΣ

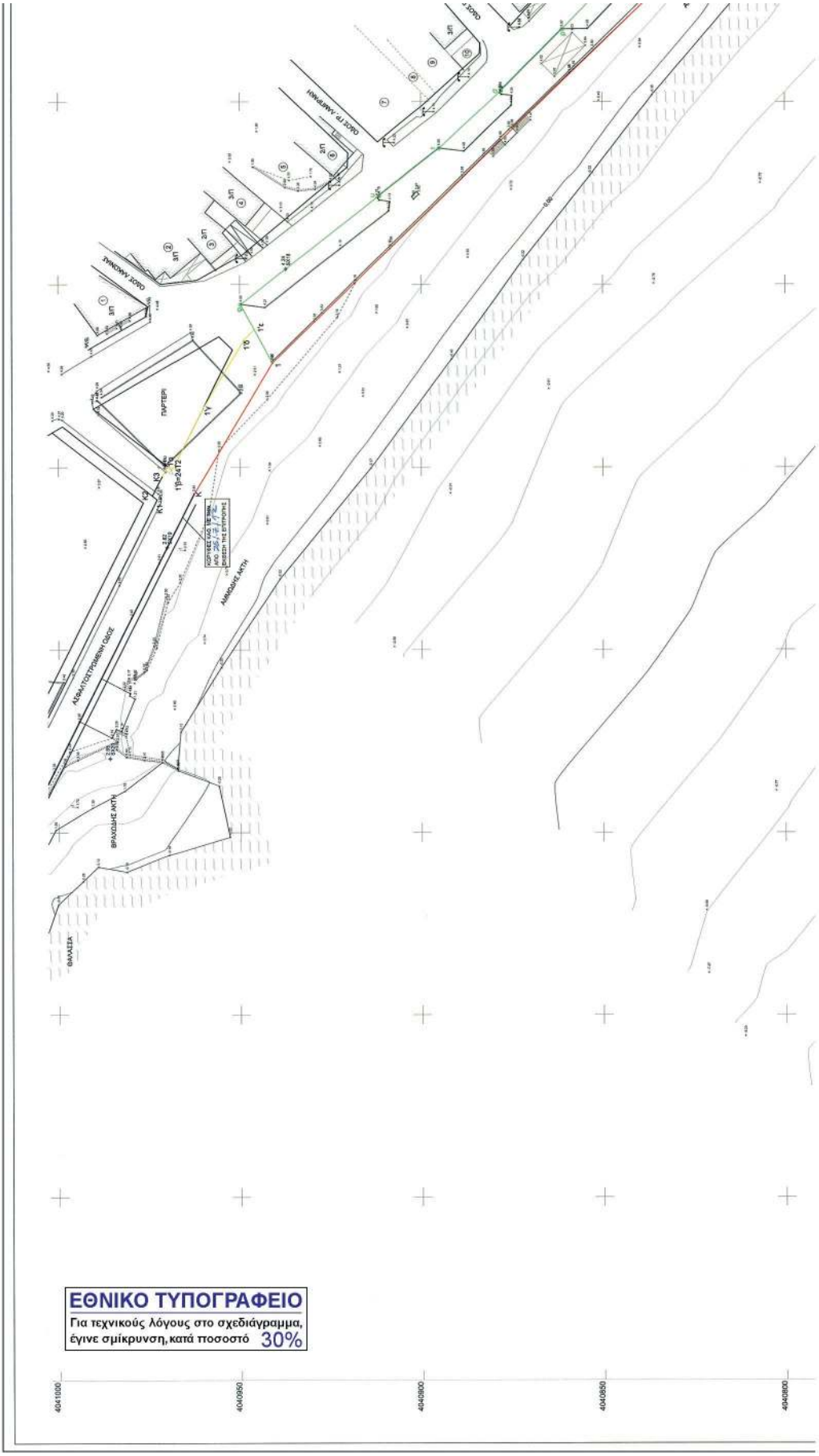
ΕΘΝΙΚΟ ΤΥΠΟΓΡΑΦΕΙΟ
Για τεχνικούς λόγους στο σχεδιάγραμμα, έγινε σμίκρυνση, κατά ποσοστό 30%
ΠΑΡΤΕΡ
ΑΛΜΑΛΙΟΣΤΡΟΜΕΝΗ ΟΔΟΣ
ΑΛΜΑΔΑΣ ΑΚΤΗ
ΒΡΑΧΟΔΗΣ ΑΚΤΗ
ΘΑΛΑΣΣΑ
4041000
4040950
4040900
4040850
4040800


ΥΠΟΜΝΗΜΑ
ΖΩΝΗ ΛΙΜΕΝΟΣ
ΦΡΥΓΑΝΑ ΠΡΑΝΟΥΣ
ΠΟΛΗ ΠΡΑΝΟΥΣ
ΞΕΡΟΛΑΜΙΑ
ΣΥΡΜΑΤΟΣΙΛΕΤΜΑ
ΟΡΙΟ ΒΑΛΑΣΤΙΔΟΣ
ΣΤΥΛΟΣ Ο.Τ.Ε.
ΣΤΥΛΟΣ Δ.Ε.Η.
ΧΑΡΑΚΤΗΡΙΣΜΟΣ ΚΤΙΣΜΑΤΟΣ
ΑΡΙΘΜΗΣΗ ΣΗΟΚΤΙΣΕΩΝ
ΣΤΑΣΗ
ΑΡΙΘΜΗΣΗ ΚΟΡΥΦΩΝ ΟΡΙΟΥ ΣΗΟΚΤΙΣΕΩΝ
ΚΥΡΙΕΣ ΠΟΥΝΕΣ - ΠΕΟΒΑΛΕΙΣ
ΑΕΤΕΡΕΥΟΥΣΕΣ ΠΟΥΝΕΣ - ΠΕΟΒΑΛΕΙΣ
ΠΙΝΑΚΑΣ ΣΥΝΤΕΤΑΓΜΕΝΩΝ ΚΟΡΥΦΩΝ ΟΡΙΟΥ ΑΝΑΛΥΣΗΣ ΣΕ ΣΥΣΤΗΜΑ ΑΝΑΦΟΡΑΣ ΕΓΣΑ 87
ΠΙΝΑΚΑΣ ΣΥΝΤΕΤΑΓΜΕΝΩΝ ΚΟΡΥΦΩΝ ΑΠΑΛΛΟΤΡΙΩΣΕΩΝ ΣΥΣΤΗΜΑ ΑΝΑΦΟΡΑΣ ΕΓΣΑ87
ΠΙΝΑΚΑΣ ΣΥΝΤΕΤΑΓΜΕΝΩΝ ΚΟΡΥΦΩΝ ΠΑΡΑΛΛΑΓΩΝ
ΑΠΟΣΠΑΣΜΑ ΧΑΡΤΗ Γ.Υ.Σ. "ΝΕΑΠΟΛΗΣ" ΚΛ. 1:50000
ΠΕΡΙΟΧΗ ΜΕΛΕΤΗΣ
ΚΤΗΜΑΤΟΛΟΓΙΟ ΙΔΙΟΚΤΗΤΩΝ
ΔΙΑΓΡΑΜΜΑ ΑΝΑΠΤΥΞΗΣ ΤΟΥΡΙΣΤΙΚΟΥ ΛΙΜΕΝΑ ΝΑΞΟΥ
ΟΔΟΣ ΛΕΩΝΙΔΟΥ
ΟΔΟΣ ΚΟΥΚΟΥΤΣΑΚΗ
ΟΔΟΣ ΠΑΡΑΛΙΑΣ ΑΚΤΗΣ
ΑΝΑΜΕΣΑ ΑΚΤΗ
ΑΣΒΑΛΤΟΣΤΡΩΜΕΝΗ ΟΔΟΣ "ΑΚΤΗ ΒΟΡΕΙΑ"
ΑΠ


ΘΑΛΑΣΣΑ
-4.00
-10.00
415300
415250
415200
415150
415100
415050
415000
X= 415050
4040750
4040700
4040650
Y= 4040600

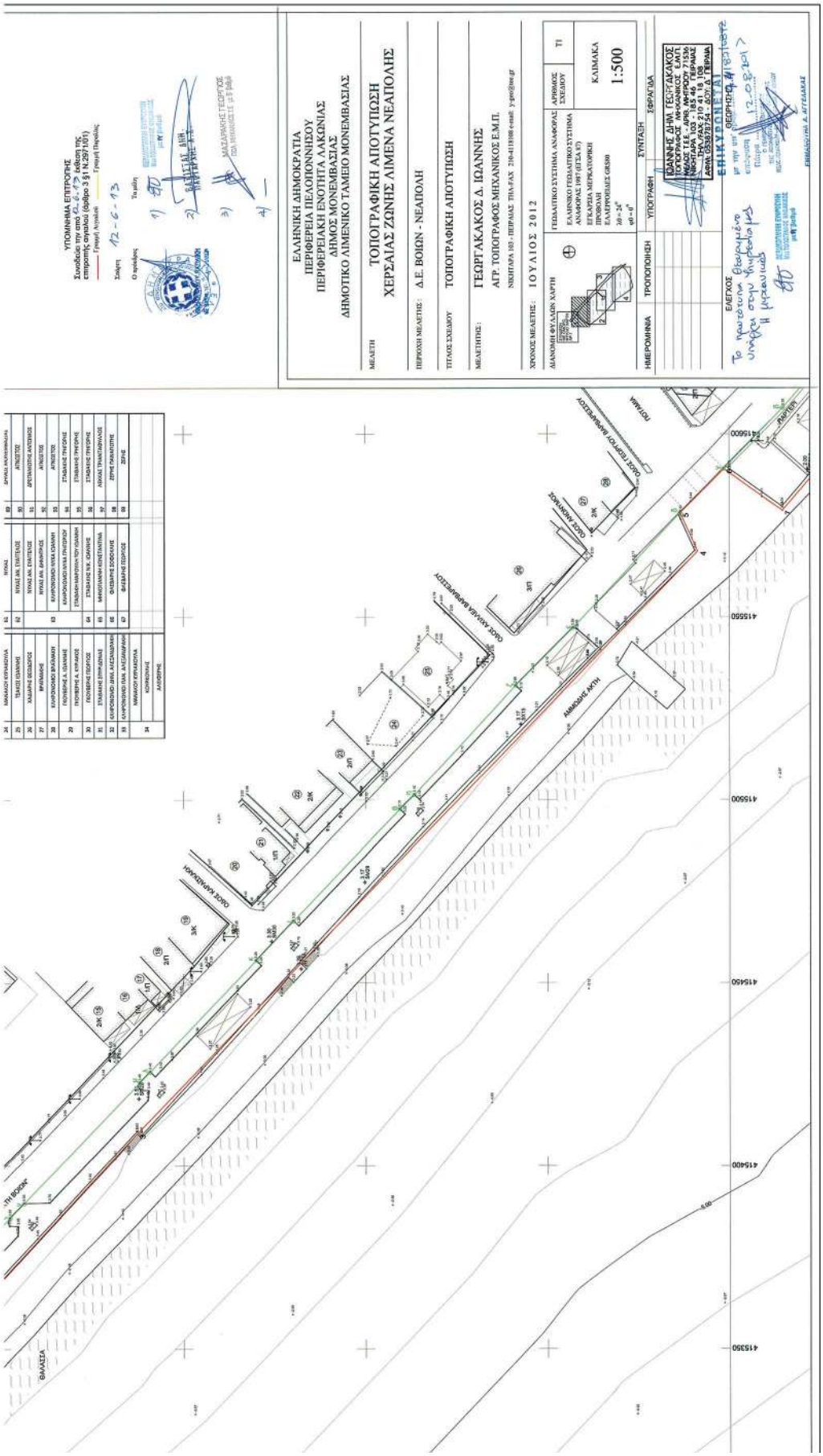
ΥΠΟΜΝΗΜΑ ΕΠΙΤΡΟΠΗΣ
Σύμφωνα την από 12-6-13 Απόφαση της Επιτροπής (άρθρο 3 § 1 Ν.2637/1951)
Σύνθεση 12-6-13
Ο πρόεδρος
Τα μέλη
ΕΛΛΗΝΙΚΗ ΔΗΜΟΚΡΑΤΙΑ
ΠΕΡΙΦΕΡΕΙΑ ΠΕΛΟΠΟΝΝΗΣΟΥ
ΠΕΡΙΦΕΡΕΙΑΚΗ ΕΝΟΤΗΤΑ ΛΑΚΩΝΙΑΣ
ΔΗΜΟΣ ΜΟΝΕΜΒΑΣΙΑΣ
ΔΗΜΟΤΙΚΟ ΛΙΜΕΝΙΚΟ ΤΑΜΕΙΟ ΜΟΝΕΜΒΑΣΙΑΣ
ΜΕΛΕΤΗ
ΤΟΠΟΓΡΑΦΙΚΗ ΑΠΟΤΥΠΩΣΗ
ΧΕΡΣΑΙΑΣ ΖΩΝΗΣ ΛΙΜΕΝΑ ΝΕΑΠΟΛΗΣ
ΠΕΡΙΟΧΗ ΜΕΛΕΤΗΣ: Δ.Ε. ΒΟΙΩΝ - ΝΕΑΠΟΛΗ
ΤΙΤΛΟΣ ΣΧΕΔΙΟΥ ΤΟΠΟΓΡΑΦΙΚΗ ΑΠΟΤΥΠΩΣΗ
ΜΕΛΕΤΗΤΗΣ: ΓΕΩΡΓΑΚΑΚΟΣ Δ. ΙΩΑΝΝΗΣ
ΑΓΡ. ΤΟΠΟΓΡΑΦΟΣ ΜΗΧΑΝΙΚΟΣ Ε.Μ.Π.
ΧΡΟΝΟΣ ΜΕΛΕΤΗΣ: ΙΟΥΛΙΟΣ 2012
ΔΙΑΝΟΜΗ ΦΥΛΛΩΝ ΧΑΡΤΗ
ΓΕΩΔΑΙΤΙΚΟ ΣΥΣΤΗΜΑ ΑΝΑΦΟΡΑΣ
ΕΛΛΗΝΙΚΟ ΓΕΩΔΑΙΤΙΚΟ ΣΥΣΤΗΜΑ ΑΝΑΦΟΡΑΣ 1987 (ΕΓΣΑ 87)
ΕΠΙΚΑΡΠΙΑ ΜΕΡΙΔΙΑΝΟΣ
ΠΡΟΒΟΛΗ
ΕΛΛΗΡΟΜΕΙΑΣ GRS80
ΑΡΙΘΜΟΣ ΣΧΕΔΙΟΥ
ΤΙ
ΚΛΙΜΑΚΑ
1:500
ΗΜΕΡΟΜΗΝΙΑ
ΤΡΟΠΟΠΟΙΗΣΗ
ΥΠΟΓΡΑΦΗ
ΣΥΝΤΑΞΗ
ΣΦΡΑΓΙΔΑ
ΕΛΕΓΧΟΣ
ΙΩΑΝΝΗΣ ΔΗΜ. ΓΕΩΡΓΑΚΑΚΟΣ
ΤΟΠΟΓΡΑΦΟΣ ΜΗΧΑΝΙΚΟΣ Ε.Μ.Π.
ΝΕΑΣ ΤΕΕ - ΔΡΗΣ ΜΗ-ΠΡΟΥ 71556
ΝΕΑΠΟΛΗ ΚΟΡΩΝΗΣ 23 & ΑΛ. ΠΑΠΑΝΔΡΕΟΥ
ΤΗΛ./FAX 210 41 18 108
ΑΔΦΜ: 059878754 - ΔΟΥ: Δ' ΘΕΣΗΣ
ΕΠΙΚΥΡΩΣΗ
ΕΠΙΤΡΟΠΗ ΕΛΕΓΧΟΥ ΤΟΠΟΓΡΑΦΙΚΩΝ ΥΠΟΔΟΜΩΝ
ΕΠΙΚΥΡΩΣΗ Α. ΑΓΓΕΛΑΚΑΣ
ΒΑΛΑΣΣΑ
ΔΟΣΟΣ ΑΝΔΡΕΑ ΒΑΡΔΑΡΗΣΤΟΥ
ΔΟΣΟΣ ΚΑΡΑΙΣΚΑΚΗ
ΔΟΣΟΣ ΚΑΡΑΙΣΚΑΚΗ ΒΑΡΔΑΡΗΣΤΟΥ
ΠΛΑΤΑΝΙΑ
ΖΩΝΗ ΛΙΜΕΝΟΣ
ΛΑΜΜΑΚΑΣ ΑΓΤΗ
ΔΟΣΟΣ ΓΕΩΡΓΙΟΥ ΒΑΡΔΑΡΗΣΤΟΥ
ΔΟΣΟΣ ΑΝΔΡΟΝΙΚΟΥ
ΔΟΣΟΣ ΚΑΡΑΙΣΚΑΚΗ



ΕΘΝΙΚΟ ΤΥΠΟΓΡΑΦΕΙΟ
Για τεχνικούς λόγους στο σχεδιάγραμμα, έγινε σμίκρυνση, κατά ποσοστό 37%

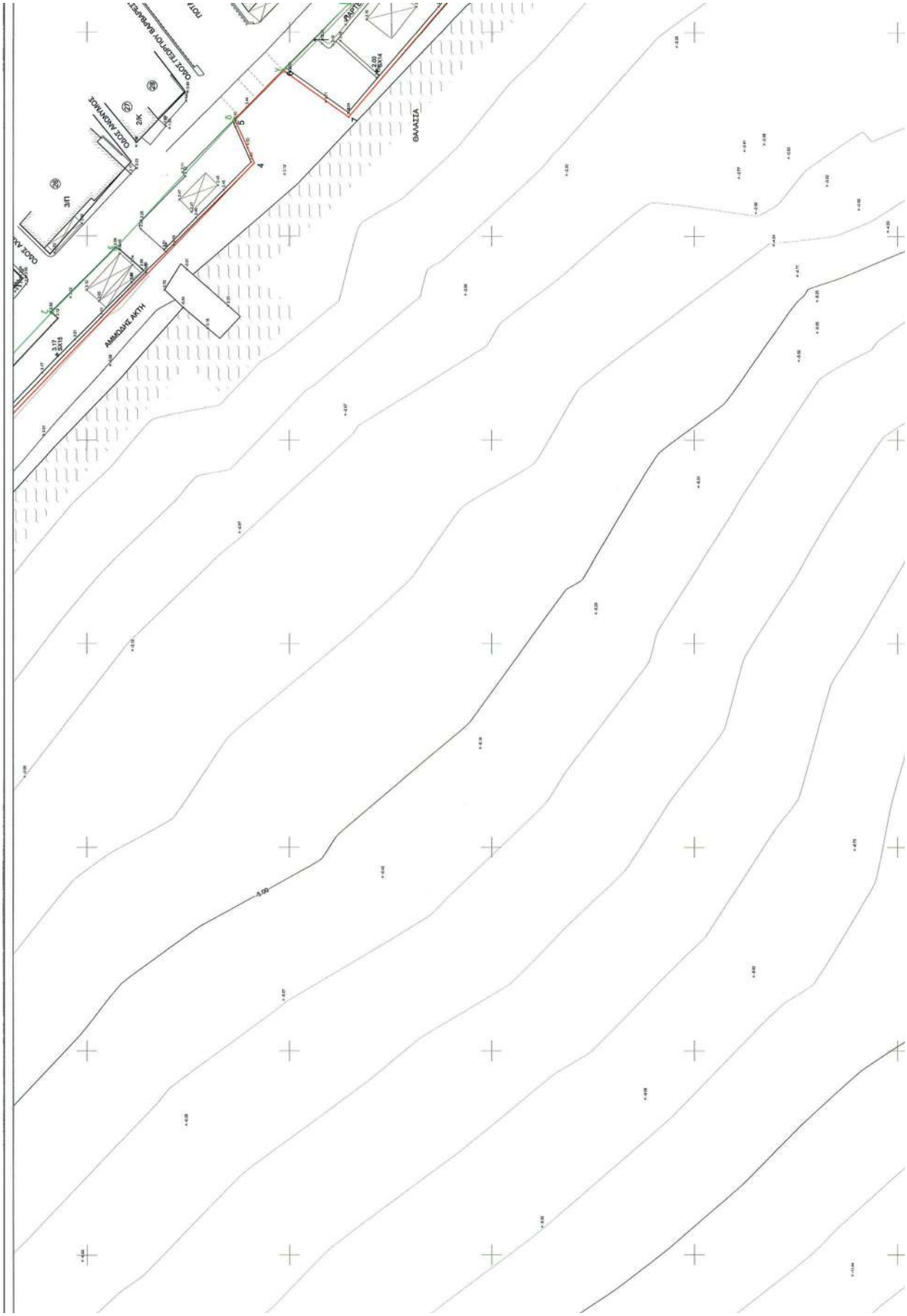
ΟΔΟΣ ΕΛΕΥΘΕΡΙΟΥ ΒΑΡΒΑΡΕΣΣΑΣ
ΟΔΟΣ ΑΝΩΝΥΜΟΣ
ΑΜΜΟΔΗΣ ΑΚΤΗ
ΘΑΛΑΣΣΑ
5,00

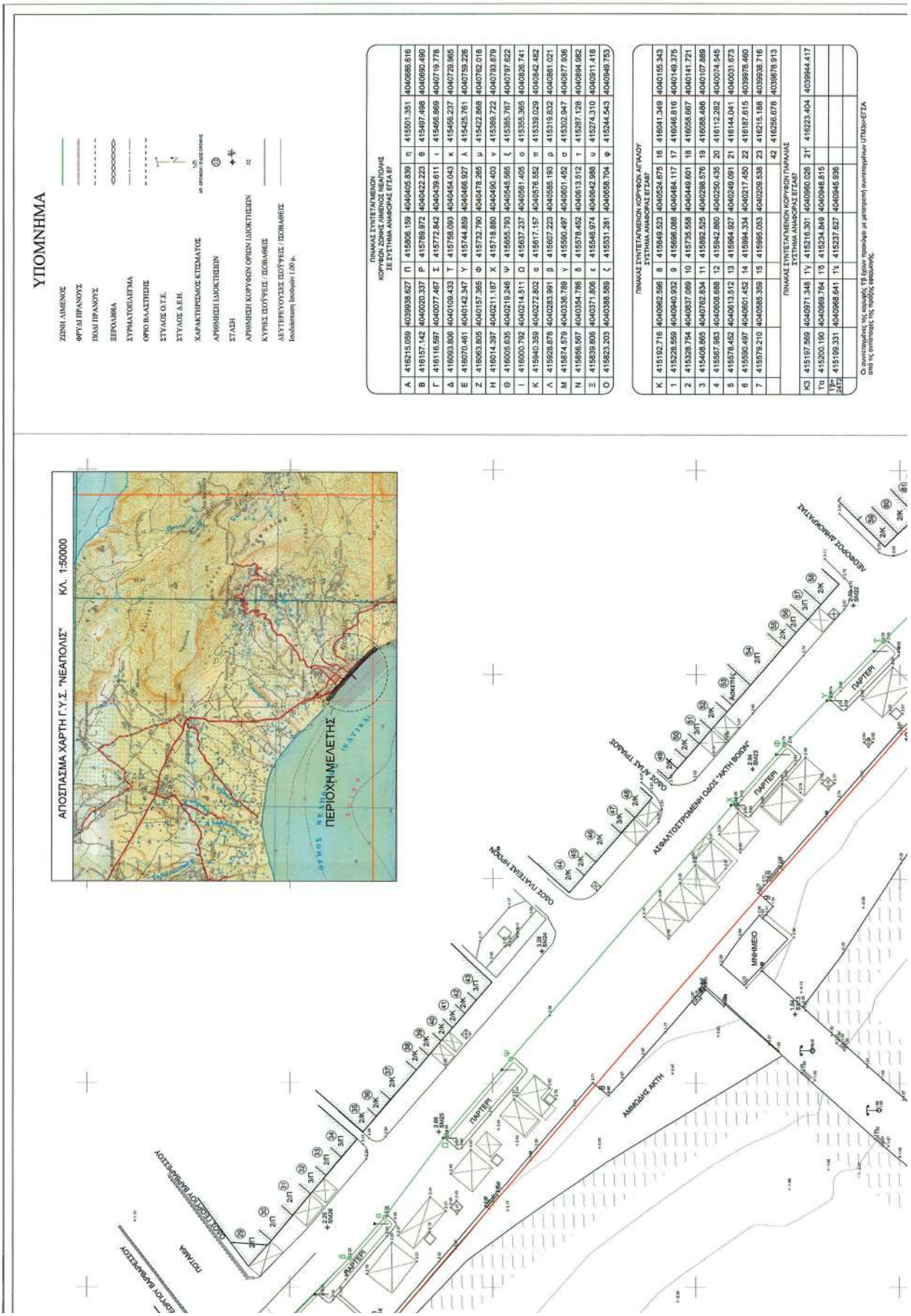
ΥΠΟΜΝΗΜΑ
ΖΩΝΗ ΛΙΜΕΝΟΣ
ΦΡΥΓΑΙ ΠΡΑΝΟΥΣ
ΠΟΛΙ ΠΡΑΝΟΥΣ
ΞΕΡΟΛΙΘΙΑ
ΣΥΡΜΑΤΟΠΛΑΓΜΑ
ΟΡΙΟ ΒΛΑΣΤΗΣΗΣ
ΣΤΥΛΟΣ Ο.Τ.Ε.
ΣΤΥΛΟΣ Δ.Ε.Η.
ΧΑΡΑΚΤΗΡΙΣΜΟΣ ΚΤΗΜΑΤΟΣ
ΑΡΙΘΜΗΣΗ ΙΔΙΟΚΤΗΣΙΩΝ
ΣΤΑΣΗ
ΑΡΙΘΜΗΣΗ ΚΟΡΥΦΩΝ ΟΡΙΩΝ ΙΔΙΟΚΤΗΣΙΩΝ
ΚΥΡΙΕΣ ΙΣΟΥΨΕΙΣ / ΙΣΟΒΑΘΕΙΣ
ΔΕΥΤΕΡΕΥΟΥΣΕΣ ΙΣΟΥΨΕΙΣ / ΙΣΟΒΑΘΕΙΣ
Isobathymetri Isoiohyeti 1,00 μ.
ΠΙΝΑΚΑΣ ΣΥΝΤΕΤΑΓΜΕΝΩΝ ΚΟΡΥΦΩΝ ΖΩΝΗΣ ΛΙΜΕΝΟΣ ΝΕΑΠΟΛΗΣ ΣΕ ΣΥΣΤΗΜΑ ΑΝΑΦΟΡΑΣ ΕΓΣΑ 87
Α 416215.059 4039938.627 Π 415806.159 4040405.839 Π 415501.351 4040686.616
Β 416157.142 4040020.337 Ρ 415769.972 4040422.223 Θ 415497.498 4040690.490
Γ 416116.597 4040077.467 Σ 415772.842 4040439.611 Ι 415466.869 4040719.778
Δ 416093.806 4040109.433 Τ 415758.093 4040454.043 Κ 415456.237 4040729.965
Ε 416070.461 4040142.347 Υ 415744.859 4040468.927 Λ 415425.761 4040759.226
Ζ 416063.805 4040157.365 Φ 415732.790 4040478.265 Μ 415422.868 4040762.018
Η 416014.397 4040211.187 Χ 415718.880 4040490.403 Ν 415399.722 4040793.879
Θ 416005.635 4040219.246 Ψ 415665.793 4040545.965 Ξ 415365.767 4040797.622
Ι 416000.792 4040214.511 Ω 415637.237 4040561.405 Ο 415355.365 4040826.741
Κ 415940.359 4040272.802 α 415617.157 4040576.552 Π 415339.029 4040842.482
Λ 415928.878 4040283.991 β 415607.223 4040585.193 Ρ 415319.832 4040861.021
Μ 415874.579 4040336.789 γ 415590.497 4040601.452 Σ 415302.947 4040877.936
Ν 415866.567 4040354.786 δ 415578.452 4040613.512 Τ 415287.128 4040894.982
Ξ 415839.806 4040371.806 ε 415546.974 4040642.988 Υ 415274.310 4040911.418
Ο 415823.203 4040388.589 ζ 415531.281 4040658.704 Φ 415344.543 4040949.753
ΠΙΝΑΚΑΣ ΣΥΝΤΕΤΑΓΜΕΝΩΝ ΚΟΡΥΦΩΝ ΑΓΠΑΛΟΥ ΣΥΣΤΗΜΑ ΑΝΑΦΟΡΑΣ ΕΓΣΑ87
Κ 415192.716 4040862.598 8 415649.523 4040524.675 16 416041.349 4040155.343
1 415228.559 4040940.932 9 415696.088 4040484.117 17 416046.816 4040149.375
2 415328.754 4040837.089 10 415735.558 4040449.601 18 416058.667 4040141.721
3 415408.865 4040762.834 11 415892.525 4040298.576 19 416088.486 4040107.889
4 415567.983 4040608.688 12 415942.860 4040250.435 20 416112.282 4040074.545
5 415578.452 4040613.512 13 415964.927 4040249.091 21 416144.041 4040031.673
6 415590.497 4040601.452 14 415994.334 4040217.450 22 416187.615 4039978.460
7 415579.210 4040585.359 15 415995.053 4040209.538 23 416215.188 4039938.716
42 416256.678 4039878.913
ΠΙΝΑΚΑΣ ΣΥΝΤΕΤΑΓΜΕΝΩΝ ΚΟΡΥΦΩΝ ΠΑΡΑΛΙΑΣ ΣΥΣΤΗΜΑ ΑΝΑΦΟΡΑΣ ΕΓΣΑ87
Κ3 415197.569 4040971.348 1'γ 415216.301 4040960.026 21' 416223.404 4039944.417
Τα 415200.190 4040969.764 1'α 415234.849 4040948.815
Τ.Γ. 2/72 415199.331 4040968.641 1'τ 415237.627 4040945.936
Οι συντεταγμένες της κορυφής 19 δίχων πρόκαμψη με μετατροπή συντεταγμένων UTM30>ΕΓΣΑ στις τιμές κατάστασης της πρόχειρης αφοσίωσης.
ΑΠΟΣΠΑΣΜΑ ΧΑΡΤΗ Γ.Υ.Σ. "ΝΕΑΠΟΛΙΣ" ΚΛ. 1:50000
ΠΕΡΙΟΧΗ ΜΕΛΕΤΗΣ
ΔΟΣΟ ΤΡΑΜΑΤΑΣ ΗΡΩΩΝ
ΑΣΦΑΛΤΟΣΤΡΩΜΕΝΗ ΟΔΟΣ "ΑΚΤΗ ΒΟΙΩΝ"
ΔΟΣΟ ΑΓΙΑΣ ΤΡΙΑΔΟΣ
ΠΑΡΤΕΡΙ
ΜΝΗΜΕΙΟ
ΑΜΜΩΝΗΣ ΑΚΤΗ
ΝΕΣΟΠΟΣ ΑΜΜΟΧΑΛΤΑΣ
ΠΟΤΑΜΙΑ


ΚΤΗΜΑΤΟΛΟΓΙΚΟΣ ΠΙΝΑΚΑΣ
Α/Α ΦΕΡΟΜΕΝΟΣ ΙΔΙΟΚΤΗΤΗΣ
1 ΑΡΕΤΑΚΟΣ ΑΡΕΤΑΚΟΣ
2 ΤΖΕΛΗ ΚΡΥΣΟΥΛΑ
3 ΔΟΥΝΑΚΗΣ
ΤΣΑΛΑΒΟΥΤΑΣ ΙΩΑΝΝΗΣ
4 ΜΑΛΑΡΑΚΗ ΕΥΤΥΧΙΑ
ΙΩΑΝΝΗΣ Γ. ΚΟΝΤΡΑΦΟΥΡΗΣ
5 ΚΑΤΑΓΑ ΣΤΑΥΡΟΥΛΑ
6 ΔΑΜΑΛΑΚΗΣ ΚΩΝ/ΝΟΣ
7 ΤΖΕΛΗ ΚΡΥΣΟΥΛΑ
8 ΚΟΤΣΙΦΑΣ ΔΗΜΗΤΡΙΟΣ
ΚΟΤΣΙΦΑΣ ΘΩΤΗΣ
9 ΝΕΣΤΟΡΙΔΗΣ
10 ΑΓΝΩΣΤΟΣ
11 ΣΤΑΒΑΚΗΣ ΣΤΡ. ΒΑΣΙΛΕΙΟΣ
12 ΣΤΑΒΑΚΗΣ ΣΤΡ. ΛΕΩΝΙΔΑΣ
13 ΚΩΝΣΤΑΝΤΙΝΑΚΟΣ ΝΙΚΟΛΑΟΣ
14 ΙΩΔΑΤΙΚΗ Ε.Π.Ε
15 ΠΑΣΣΑΚΟΣ ΠΑΝΑΓΙΩΤΗΣ
16 ΠΑΣΣΑΚΟΣ ΠΑΝΑΓΙΩΤΗΣ
17 ΠΑΣΣΑΚΟΣ
18 ΔΡΙΒΑΣ ΠΑΝΤΕΛΗΣ
19 ΣΑΡΑΝΙΤΗ ΣΜΑΡΑΓΔΗ
ΜΕΝΤΗΣ ΓΕΩΡΓΙΟΣ
20 ΜΠΟΛΛΗΝΗΣ ΑΝΤΩΝΙΟΣ
ΜΠΟΛΛΗΝΗΣ ΧΑΡΑΛΑΜΠΟΣ
31 ΝΙΣΤΑΚΟΣ Π. ΝΙΚΟΛΑΟΣ
22 ΤΖΑΚΟΣ ΣΠΥΡΙΔΩΝΑΣ
23 ΤΣΑΛΑΒΟΥΤΑΣ ΓΕΩΡΓΙΟΣ
24 ΜΑΝΑΚΟΥ ΚΥΡΙΑΚΟΥΛΑ
25 ΤΣΑΚΟΣ ΙΩΑΝΝΗΣ
26 ΧΑΛΑΡΗΣ ΘΕΟΔΩΡΟΣ
27 ΒΡΑΙΛΑΚΗΣ
28 ΚΛΗΡΟΝΟΜΟΙ ΒΡΑΙΛΑΚΗ
29 ΠΙΟΥΒΕΡΗΣ Α. ΙΩΑΝΝΗΣ
ΠΙΟΥΒΕΡΗΣ Α. ΚΥΡΙΑΚΟΣ
30 ΠΙΟΥΒΕΡΗΣ ΓΕΩΡΓΙΟΣ
31 ΣΤΑΒΑΚΗΣ ΣΤΡΥΩΝΑΣ
32 ΚΛΗΡΟΝΟΜΟΙ ΔΑΦΑΣ ΑΛΕΞΑΝΔΡΑΚΗΣ
33 ΚΛΗΡΟΝΟΜΟΙ ΔΑΦΑΣ ΑΛΕΞΑΝΔΡΑΚΗΣ
34 ΜΑΝΑΚΟΥ ΚΥΡΙΑΚΟΥΛΑ
ΚΟΥΡΙΟΥΛΗΣ
ΑΛΕΒΕΡΗΣ
Α/Α ΦΕΡΟΜΕΝΟΣ ΙΔΙΟΚΤΗΤΗΣ
35 ΤΖΕΛΗ ΚΡΥΣΟΥΛΑ
36 ΓΕΩΡΓΙΟΣ ΤΣΑΛΑΒΟΥΤΑΣ
37 ΣΑΡΑΝΤΙΤΗΣ ΝΙΚΟΛΑΟΣ
38 ΑΓΝΩΣΤΟΣ
39 ΔΟΥΝΑΚΗΣ ΠΑΝΑΓΙΩΤΗΣ
40 ΛΙΩΝΗΣ ΔΗΜΗΤΡΙΟΣ
41 ΤΣΑΒΑΡΛΗΣ ΘΕΟΔΩΡΟΣ
42 ΜΑΝΑΚΟΣ Ι. ΚΩΝΣΤΑΝΤΙΝΟΣ
43 ΜΑΝΑΚΟΣ Π. ΙΩΑΝΝΗΣ
44 ΜΗΝΟΓΙΑΝΝΗ ΚΩΝΣΤΑΝΤΙΝΑ
45 ΚΛΗΡΟΝΟΜΟΙ ΔΑΦΑ. ΠΑΝΑΓΟΥ
46 ΕΛΕΥΘΡΙΑΝ ΤΡΑΠΕΖΑ
ΚΟΡΩΝΑΙΟΣ
47 ΚΟΝΤΡΑΦΟΥΡΗΣ
48 ΜΠΟΛΛΗΝΗΣ ΑΝΤΩΝΙΟΣ
ΜΠΟΛΛΗΝΗΣ ΧΑΡΑΛΑΜΠΟΣ
49 ΤΣΑΛΑΒΟΥΤΑΣ ΔΗΜΗΤΡΙΟΣ
50 ΦΑΡΣΤ - ΚΟΥΡΟΥΛΗ ΑΝΝΑ
51 ΚΛΗΡΟΝΟΜΟΙ ΠΑΝΟΥ ΒΑΣΤΕΤΑ
52 ΜΑΝΑΚΟΣ ΘΕΟΔΩΡΟΣ
53 ΑΓΝΩΣΤΟΣ
54 ΚΛΗΡΟΝΟΜΟΙ Ι.Ο. ΠΙΟΥΒΕΡΗ
55 ΑΓΝΩΣΤΟΣ
56 ΑΓΝΩΣΤΟΣ
57 ΠΑΠΠΟΥΛΑΣ ΚΩΝΣΤΑΝΤΙΝΟΣ
58 ΓΕΩΡΓΙΟΣ ΤΣΑΛΑΒΟΥΤΑΣ
59 ΔΑΝΗΣ
60 ΤΣΙΡΙΓΩΤΗΣ
61 ΝΥΧΑΣ
62 ΝΥΧΑΣ ΑΝ. ΕΥΑΓΓΕΛΟΣ
ΝΥΧΑΣ ΑΝ. ΔΗΜΗΤΡΙΟΣ
63 ΚΛΗΡΟΝΟΜΟΙ ΝΥΧΑ ΙΩΑΝΝΗ
ΚΛΗΡΟΝΟΜΟΙ ΝΥΧΑ ΓΡΗΓΟΡΗΣ
ΣΤΑΒΑΚΗ ΜΑΡΟΥΛΗ ΤΟΥ ΙΩΑΝΝΗ
64 ΣΤΑΒΑΚΗΣ ΝΙΚ. ΙΩΑΝΝΗΣ
65 ΜΗΝΟΓΙΑΝΝΗ ΚΩΝΣΤΑΝΤΙΝΑ
66 ΦΛΕΒΑΡΗΣ ΣΟΦΟΚΛΗΣ
67 ΦΛΕΒΑΡΗΣ ΓΕΩΡΓΙΟΣ
Α/Α ΦΕΡΟΜΕΝΟΣ ΙΔΙΟΚΤΗΤΗΣ
68 ΨΑΡΟΜΑΤΗ ΕΛΕΝΗ
ΨΑΡΟΜΑΤΗ ΒΑΣΙΛΙΚΗ
ΑΛΕΒΕΡΗ ΡΑΪΣΑΗ ΑΜΑΛΙΑ
69 ΔΕΡΜΑΤΗ ΕΛΕΝΗ
70 ΜΠΟΛΛΗΝΗ Μ. ΑΝΤΩΝΙΟΣ
71 ΣΩΤΗΡΙΑΝΑΚΟΣ
72 ΤΣΡΙΓΩΤΑΚΗΣ ΠΑΝΤΕΛΗΣ
73 ΦΛΕΒΑΡΗΣ
74 ΚΑΤΑΓΑ ΝΙΚΟΣ
75 ΣΠΑΜΒΟΝΗΣ ΕΥΑΓΓΕΛΟΣ
76 ΠΙΟΥΒΕΡΗΣ ΙΩΑΝΝΗΣ
77 ΣΤΑΒΑΚΗ ΜΑΡΙΑ
ΚΟΤΣΩΝΗ ΚΑΤΟΥΛΑ
78 ΚΛΗΡΟΝΟΜΟΙ ΔΡΑΚΑΚΗ
79 ΔΗΜΟΣ ΜΟΝΗΜΒΑΣΙΑΣ
80 ΒΑΠΤΙΣΤΑΣ ΔΗΜΗΤΡΙΟΣ
81 ΔΡΙΒΑΣ ΚΩΝΣΤΑΝΤΙΝΟΣ
82 ΧΑΤΖΗΜΙΧΑΗΛ ΕΥΑΓΓΕΛΟΣ
ΧΑΤΖΗΜΙΧΑΗΛ ΒΑΣΙΛΙΚΗ
83 ΛΙΒΑΝΟΣ ΔΗΜΗΤΡΙΟΣ
84 ΤΣΑΛΑΒΟΥΤΑΣ ΜΙΧΑΗΛ
85 ΑΓΝΩΣΤΟΣ
86 ΑΙΜΕΙΛΑΡΕΙΟ
87 ΚΑΡΑΚΑΛΑΣ
ΤΣΑΟΥΣ ΚΑΛΛΕΛΗ
88 ΠΑΛΙΟΥ
ΣΤΒΑΧΤΑΣ ΣΠΥΡΙΔΩΝΑΣ
ΣΤΒΑΧΤΑΣ ΓΕΩΡΓΙΟΣ
89 ΔΗΜΟΣ ΜΟΝΗΜΒΑΣΙΑΣ
90 ΑΓΝΩΣΤΟΣ
91 ΔΡΕΓΙΑΝΙΤΗΣ ΑΝΤΩΝΙΟΣ
92 ΑΓΝΩΣΤΟΣ
93 ΑΓΝΩΣΤΟΣ
94 ΣΤΑΒΑΚΗΣ ΓΡΗΓΟΡΗΣ
95 ΣΤΑΒΑΚΗΣ ΓΡΗΓΟΡΗΣ
96 ΣΤΑΒΑΚΗΣ ΓΡΗΓΟΡΗΣ
97 ΛΕΥΚΑΣ ΤΡΑΝΤΑΦΥΛΛΟΣ
98 ΖΕΡΗΣ ΠΑΝΑΓΙΩΤΗΣ
99 ΖΕΡΗΣ
4040450
4040400
4040350
4040300
Y= 4040250
X= 415000
415050
415100
415150
415200
415250

ΑΜΜΕΝΟΒΡΑΧΙΟΝΑΣ
ΘΑΛΑΣΣΑ
ΘΑΛΑΣΣΑ
415600
415550
415500
415450
415400
415350
415300


ΥΠΟΜΝΗΜΑ ΕΠΙΤΡΟΠΗΣ
Συνοδεύει την από 12-6-13 έκθεση της επιτροπής ογκολογίας (φάκελο 3 § 1 Ν.2971/01)
Γραμμή Ακτογραμμής
Γραμμή Πεζοδρόμου
Σήμερα 12-6-13
Ο πρόεδρος
Τα μέλη
ΜΑΖΑΡΑΚΗΣ ΓΕΩΡΓΙΟΣ
ΕΛΛΗΝΙΚΗ ΔΗΜΟΚΡΑΤΙΑ
ΠΕΡΙΦΕΡΕΙΑ ΠΕΛΟΠΟΝΝΗΣΟΥ
ΠΕΡΙΦΕΡΕΙΑΚΗ ΕΝΟΤΗΤΑ ΛΑΚΩΝΙΑΣ
ΔΗΜΟΣ ΜΟΝΕΜΒΑΣΙΑΣ
ΔΗΜΟΤΙΚΟ ΛΙΜΕΝΙΚΟ ΤΑΜΕΙΟ ΜΟΝΕΜΒΑΣΙΑΣ
ΜΕΛΕΤΗ
ΤΟΠΟΓΡΑΦΙΚΗ ΑΠΟΤΥΠΩΣΗ
ΧΕΡΣΑΙΑΣ ΖΩΝΗΣ ΛΙΜΕΝΑ ΝΕΑΠΟΛΗΣ
ΠΕΡΙΟΧΗ ΜΕΛΕΤΗΣ: Δ.Ε. ΒΟΙΩΝ - ΝΕΑΠΟΛΗ
ΤΙΤΛΟΣ ΣΧΕΔΙΟΥ ΤΟΠΟΓΡΑΦΙΚΗ ΑΠΟΤΥΠΩΣΗ
ΜΕΛΕΤΗΤΗΣ: ΓΕΩΡΓΑΚΑΚΟΣ Δ. ΙΩΑΝΝΗΣ
ΑΓΡ. ΤΟΠΟΓΡΑΦΟΣ ΜΗΧΑΝΙΚΟΣ Ε.Μ.Π.
ΝΙΚΙΤΑΡΑ 103 - ΠΕΙΡΑΙΑΣ ΤΗΛ-FAX 2104118108 e-mail: y.geo@ece.gr
ΧΡΟΝΟΣ ΜΕΛΕΤΗΣ: ΙΟΥΛΙΟΣ 2012
ΔΙΑΝΟΜΗ ΦΥΛΛΩΝ ΧΑΡΤΗ
ΓΕΩΔΑΙΤΙΚΟ ΣΥΣΤΗΜΑ ΑΝΑΦΟΡΑΣ
ΕΛΛΗΝΙΚΟ ΓΕΩΔΑΙΤΙΚΟ ΣΥΣΤΗΜΑ ΑΝΑΦΟΡΑΣ 1987 (ΕΓΣΑ 87)
ΕΓΚΑΡΣΙΑ ΜΕΡΚΑΤΟΡΙΚΗ ΠΡΟΒΟΛΗ
ΕΛΛΗΝΟΓΕΩΔΑΙΣΕΣ GRS80
λ0 = 24°
φ0 = 0°
ΑΡΙΘΜΟΣ ΣΧΕΔΙΟΥ T2
ΚΛΙΜΑΚΑ
1:500
ΗΜΕΡΟΜΗΝΙΑ
ΤΡΟΠΟΠΟΙΗΣΗ
ΥΠΟΓΡΑΦΗ
ΣΥΝΤΑΞΗ
ΣΦΡΑΓΙΔΑ
ΙΩΑΝΝΗΣ ΔΗΜ. ΓΕΩΡΓΑΚΑΚΟΣ
ΤΟΠΟΓΡΑΦΟΣ ΜΗΧΑΝΙΚΟΣ Ε.Μ.Π.
ΝΕΑΠΟΛΕΙΣ 103, ΑΜ-ΗΡΟΟΥ 71536
ΝΙΚΙΤΑΡΑ 103 ΠΕΙΡΑΙΑΣ 185 46
ΤΗΛ/FAX 210 41 18 108
ΑΦΜ: 053678754 - ΔΟΥ: Δ' ΠΕΙΡΑΙΑ
ΕΠΙΚΥΡΩΝΕΤΑΙ
ΕΛΕΓΧΟΣ
ΕΠΕΞΕΡΓΑΣΙΑ ΕΝΗΜΕΡΩΣΗ
ΠΑΡΑΔΟΣΗ

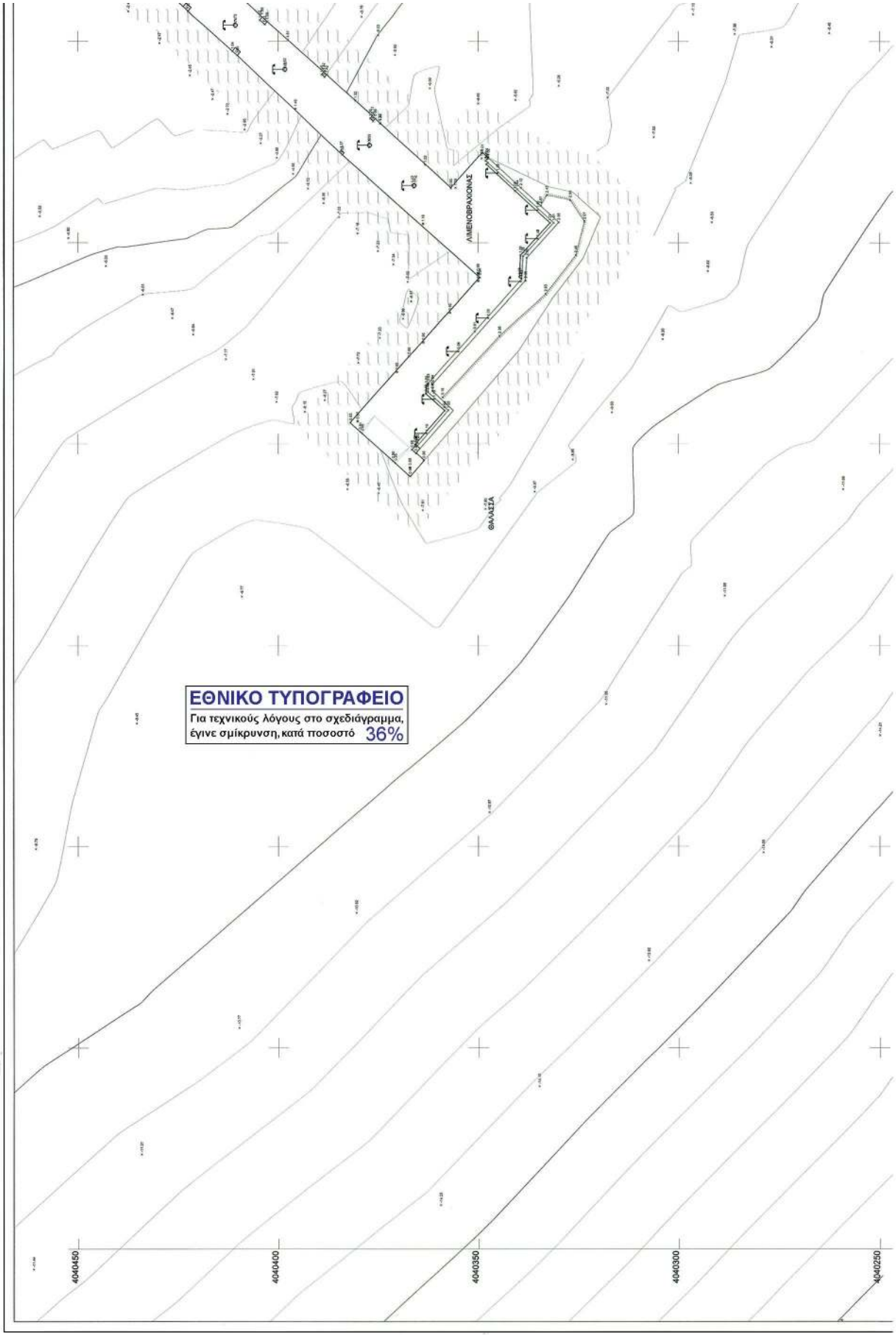

ΕΘΝΙΚΟ ΤΥΠΟΓΡΑΦΕΙΟ
Για τεχνικούς λόγους στο σχεδιάγραμμα, έγινε σμίκρυνση, κατά ποσοστό 36%


ΑΣΕΜΟΧΟΣ
ΠΑΡΤΕΡΙ
ΠΑΡΤΕΡΙ
ΠΑΡΤΕΡΙ
ΠΑΡΤΕΡΙ
ΑΜΜΟΔΗΣ ΑΚΤΗ
ΑΜΜΟΔΗΣ ΑΚΤΗ
ΘΑΛΑΣΣΑ
ΟΔΟΣ ΤΑΝΕΓΟΥ
ΛΕΚΕΠΕΡ

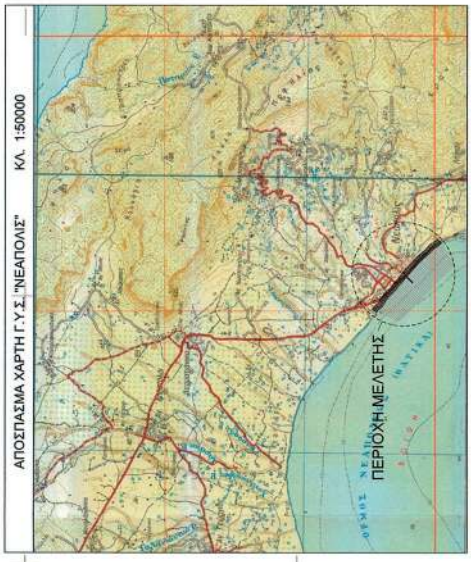

ΚΤΗΜΑΤΟΛΟΓΙΚΟΣ ΠΙΝΑΚΑΣ

Α/Α	ΦΕΡΟΜΕΝΟΣ ΙΔΙΟΚΤΗΤΗΣ	Α/Α	ΦΕΡΟΜΕΝΟΣ ΙΔΙΟΚΤΗΤΗΣ	Α/Α	ΦΕΡΟΜΕΝΟΣ ΙΔΙΟΚΤΗΤΗΣ
1	ΑΡΕΝΑΛΟΣ ΑΡΕΝΟΣ	35	ΤΖΕΝΗ ΧΡΥΣΟΥΛΑ	68	ΦΑΡΟΜΑΤΗ ΕΛΕΝΗ
2	ΤΖΕΝΗ ΧΡΥΣΟΥΛΑ	36	ΓΕΩΡΓΙΟΣ ΤΕΛΛΑΒΟΥΤΑΣ		ΦΑΡΟΜΑΤΗ ΒΑΣΙΛΙΚΗ
3	ΔΟΥΜΑΝΗΣ	37	ΣΑΡΑΝΤΙΤΗΣ ΝΙΚΟΛΑΟΣ	69	ΑΛΕΞΙΕΒΗ ΡΑΖΔΑΝ ΑΝΑΝΙΑ
3	ΤΕΛΛΑΒΟΥΤΑΣ ΙΩΑΝΝΗΣ	38	ΑΠΟΣΤΟΛΟΣ		ΔΕΡΜΑΤΗ ΕΛΕΝΗ
4	ΜΑΖΑΡΑΚΗ ΕΥΤΕΧΙΑ	39	ΔΟΥΜΑΝΗΣ ΠΑΝΑΓΙΩΤΗΣ	70	ΜΠΑΛΛΙΑΝΟΣ Μ. ΑΝΤΩΝΙΟΣ
	ΙΩΑΝΝΗΣ Γ. ΚΟΝΤΑΦΟΥΡΗΣ	40	ΛΙΟΝΗΣ ΔΗΜΗΤΡΙΟΣ	71	ΣΟΤΗΡΑΝΑΚΟΣ
5	ΚΑΤΑΓΑ ΣΤΑΥΡΟΥΛΑ	41	ΤΣΑΒΔΑΡΗΣ ΘΕΟΔΩΡΟΣ	72	ΤΕΡΠΙΣΤΑΝΗΣ ΠΑΝΤΕΛΗΣ
6	ΔΑΜΑΝΑΚΗΣ ΚΩΝΣΤΑΝΤΙΝΟΣ	42	ΜΑΛΑΚΑΣΗ Ε. ΚΩΝΣΤΑΝΤΙΝΟΣ	73	ΦΙΛΒΑΡΗΣ
7	ΤΖΕΝΗ ΧΡΥΣΟΥΛΑ	43	ΜΑΛΑΚΑΣΗ Π. ΙΩΑΝΝΗΣ	74	ΚΑΤΑΓΑΣ ΝΙΚΟΣ
8	ΚΟΤΣΙΔΑΣ ΔΗΜΗΤΡΙΟΣ	44	ΜΗΝΟΓΙΑΝΝΗ ΚΩΝΣΤΑΝΤΙΝΑ	75	ΣΥΜΒΟΝΗΣ ΕΥΑΓΓΕΛΟΣ
8	ΚΟΤΣΙΔΑΣ ΦΩΤΗΣ	45	ΚΑΜΡΟΝΟΜΟ ΔΗΜ. ΓΑΜΑΛΟΥ	76	ΠΟΥΒΕΡΗΣ ΙΩΑΝΝΗΣ
9	ΝΕΣΤΟΡΙΔΗΣ	46	ΒΑΡΟΥΧΗ ΤΡΑΠΕΖΑ	77	ΣΤΑΒΔΑΗΝΗ ΜΑΡΙΑ
10	ΑΠΟΣΤΟΛΟΣ		ΚΟΚΟΛΑΟΣ		ΚΟΤΣΕΝΗΗ ΝΑΤΟΥΛΑ
11	ΣΤΑΒΔΑΗΣ ΣΠ. ΒΑΣΙΛΕΙΟΣ	47	ΚΟΝΤΑΦΟΥΡΗΣ	78	ΚΑΜΡΟΝΟΜΟ ΑΡΑΜΑΗΗ
12	ΣΤΑΒΔΑΗΣ ΣΠ. ΛΕΩΝΙΔΑΣ	48	ΜΠΑΛΛΙΑΝΗΣ ΑΝΤΩΝΙΟΣ	79	ΔΗΜΑΣΙΣ ΜΟΝΗΜΒΑΣΙΑΣ
13	ΚΩΝΣΤΑΝΤΙΝΑΚΟΣ ΝΙΚΟΛΑΟΣ		ΜΠΑΛΛΙΑΝΗΣ ΚΑΡΑΛΑΜΠΟΣ	80	ΒΑΛΤΕΤΑΣ ΔΗΜΗΤΡΙΟΣ
14	ΒΟΛΤΙΗΗ Ε.Π.Ε	49	ΤΕΛΛΑΒΟΥΤΑΣ ΔΗΜΗΤΡΙΟΣ	81	ΔΡΒΑΣ ΚΩΝΣΤΑΝΤΙΝΟΣ
15	ΠΑΣΣΑΛΟΣ ΠΑΝΑΓΙΩΤΗΣ	50	ΨΑΡΟΥ - ΧΟΥΡΜΟΥΛΗ ΑΝΝΑ		ΜΑΤΗΝΙΟΣΙΟΣ ΕΥΑΓΓΕΛΟΣ
16	ΠΑΣΣΑΛΟΣ ΠΑΝΑΓΙΩΤΗΣ	51	ΚΑΜΡΟΝΟΜΟ ΠΑΝΟΥ ΒΑΣΙΛΕΙΑ	82	ΧΑΤΖΗΝΙΟΣΙΟΥ ΒΑΣΙΛΗΗ
17	ΠΙΣΣΑΛΟΣ	52	ΜΑΛΑΚΑΣΗ ΘΕΟΔΩΡΟΣ	83	ΛΙΒΑΛΟΣ ΔΗΜΗΤΡΙΟΣ
18	ΔΡΒΑΣ ΠΑΝΤΕΛΗΣ	53	ΑΠΟΣΤΟΛΟΣ	84	ΤΕΛΛΑΒΟΥΤΑΣ ΜΗΛΑΝΑ
19	ΣΑΡΑΝΤΙΤΗ ΣΜΑΡΑΓΔΗ	54	ΚΑΜΡΟΝΟΜΟ ΙΩ. ΠΑΟΝΗΡΗ	85	ΑΠΟΣΤΟΛΟΣ
	ΑΒΡΑΜΤΗΣ ΓΕΩΡΓΙΟΣ	55	ΑΠΟΣΤΟΛΟΣ	86	ΛΙΜΕΝΑΡΧΕΙΟ
20	ΜΠΑΛΛΙΑΝΗΣ ΑΝΤΩΝΙΟΣ	56	ΑΠΟΣΤΟΛΟΣ	87	ΚΑΡΑΛΑΛΑΣ
	ΜΠΑΛΛΙΑΝΗΣ ΚΑΡΑΛΑΜΠΟΣ	57	ΠΑΠΠΟΥΛΑΣ ΚΩΝΣΤΑΝΤΙΝΟΣ		ΤΕΛΛΟΥ ΚΑΛΛΙΟΠΗ
21	ΚΕΣΕΛΑΚΟΣ Π. ΝΙΚΟΛΑΟΣ	58	ΓΕΩΡΓΙΟΣ ΤΕΛΛΑΒΟΥΤΑΣ	88	ΠΑΠΠΟΥ
22	ΤΕΛΛΟΣ ΣΤΥΡΙΑΝΗΑΣ	59	ΔΑΝΗΣ		ΣΤΑΒΑΣΤΑΣ ΣΤΥΡΙΑΝΗΑΣ
23	ΤΕΛΛΑΒΟΥΤΑΣ ΓΕΩΡΓΙΟΣ	60	ΤΩΡΙΣΤΗΣ		ΣΤΑΒΑΣΤΑΣ ΓΕΩΡΓΙΟΣ
24	ΜΑΝΑΛΟΥ ΚΥΡΙΑΚΟΥΛΑ	61	ΝΥΧΑΣ	89	ΔΗΜΑΣΙΣ ΜΟΝΗΜΒΑΣΙΑΣ
25	ΤΣΑΚΟΣ ΙΩΑΝΝΗΣ	62	ΝΥΧΑΣ ΑΝ. ΕΥΑΓΓΕΛΟΣ	90	ΑΠΟΣΤΟΛΟΣ
26	ΚΑΛΑΡΗΣ ΘΕΟΔΩΡΟΣ		ΝΥΧΑΣ ΑΝ. ΕΥΑΓΓΕΛΟΣ	91	ΔΡΥΓΙΑΝΑΣΤΗΣ ΑΝΤΩΝΙΟΣ

ΥΠΟΜΝΗΜΑ

ΖΩΝΗ ΛΙΜΕΝΟΣ
ΦΡΥΔΙ ΠΡΑΝΟΥΣ
ΠΟΔΙ ΠΡΑΝΟΥΣ
ΞΕΡΟΛΑΘΙΑ
ΣΥΡΜΑΤΟΠΔΕΓΜΑ
ΟΡΙΟ ΒΛΑΣΤΗΣΗΣ
ΣΤΥΛΟΣ Ο.Τ.Ε.
ΣΤΥΛΟΣ Δ.Ε.Η.
ΧΑΡΑΚΤΗΡΙΣΜΟΣ ΚΤΗΜΑΤΟΣ — 1/Π — ΑΝ. ΧΡΗΣΗ / ΕΙΔΟΣ ΧΡΗΣΗΣ
ΑΡΙΘΜΗΣΗ ΙΔΙΟΚΤΗΣΙΩΝ
ΣΤΑΔΙΗ
ΑΡΙΘΜΗΣΗ ΚΟΡΥΦΩΝ ΟΡΙΩΝ ΙΔΙΟΚΤΗΣΙΩΝ
ΚΥΡΙΕΣ ΙΣΟΥΨΕΙΣ / ΙΣΟΒΑΘΕΙΣ
ΔΕΥΤΕΡΕΥΟΥΣΕΣ ΙΣΟΥΨΕΙΣ / ΙΣΟΒΑΘΕΙΣ
Ισοδιάστατη βασικών 1.00 μ.

ΠΙΝΑΚΑΣ ΣΥΝΤΕΤΑΓΜΕΝΩΝ ΚΟΡΥΦΩΝ ΖΩΝΗΣ ΛΙΜΕΝΟΣ ΝΕΑΠΟΛΗΣ ΣΕ ΣΥΣΤΗΜΑ ΑΝΑΦΟΡΑΣ ΕΓΣΑ 87

Α	416215.059	4039938.627	Π	415806.159	4040405.839	Π	415501.351	4040886.616
Β	416157.142	4040020.337	Ρ	415789.972	4040422.223	Θ	415497.498	4040990.490
Γ	416116.597	4040077.467	Σ	415772.842	4040439.611	Ι	415466.869	4040719.778
Δ	416093.806	4040109.433	Τ	415758.093	4040454.043	Κ	415456.237	4040729.965
Ε	416070.461	4040142.347	Υ	415744.859	4040466.927	Λ	415425.761	4040759.226
Ζ	416063.805	4040157.365	Φ	415732.790	4040478.265	Μ	415422.868	4040762.018
Η	416014.397	4040211.187	Χ	415718.880	4040490.403	Ν	415389.722	4040793.679
Θ	416005.635	4040219.248	Ψ	415655.793	4040545.565	Ξ	415385.767	4040797.622
Ι	416000.792	4040214.511	Ω	415637.237	4040561.405	Ο	415355.365	4040826.741
Κ	415940.359	4040272.802	α	415617.157	4040576.552	Π	415339.029	4040842.482
Λ	415928.878	4040283.991	β	415607.223	4040585.193	Ρ	415319.832	4040861.021
Μ	415874.579	4040336.769	γ	415590.497	4040601.452	Σ	415302.947	4040877.936
Ν	415856.567	4040354.786	δ	415578.452	4040613.512	Τ	415287.128	4040894.982
Ξ	415839.806	4040371.808	ε	415546.974	4040642.988	υ	415274.310	4040911.418
Ο	415823.203	4040388.589	ζ	415531.281	4040658.704	φ	415244.543	4040949.753

ΠΙΝΑΚΑΣ ΣΥΝΤΕΤΑΓΜΕΝΩΝ ΚΟΡΥΦΩΝ ΑΙΓΙΑΛΟΥ ΣΥΣΤΗΜΑ ΑΝΑΦΟΡΑΣ ΕΓΣΑ87

Κ	415192.716	4040862.596	8	415649.523	4040524.675	16	416041.349	4040155.343
1	415228.559	4040940.932	9	415686.088	4040484.117	17	416046.816	4040149.375
2	415328.754	4040837.089	10	415735.558	4040448.601	18	416058.667	4040141.721
3	415408.865	4040762.834	11	415892.525	4040296.576	19	416088.486	4040107.889
4	415567.983	4040608.688	12	415942.860	4040250.435	20	416112.282	4040074.545
5	415578.452	4040613.512	13	415964.927	4040249.091	21	416144.041	4040031.673
6	415590.497	4040601.452	14	415994.334	4040217.450	22	416187.815	4039978.460
7	415579.210	4040585.369	15	415995.053	4040209.538	23	416215.188	4039938.716
						42	416256.678	4039878.913

ΠΙΝΑΚΑΣ ΣΥΝΤΕΤΑΓΜΕΝΩΝ ΚΟΡΥΦΩΝ ΠΑΡΑΛΙΑΣ ΣΥΣΤΗΜΑ ΑΝΑΦΟΡΑΣ ΕΓΣΑ87

Κ3	415197.569	4040971.348	1Υ	415216.301	4040960.026	2Υ	416223.404	4039944.417
1Υ2	415200.190	4040969.764	1Υ5	415234.849	4040948.815			
1Υ3	415199.331	4040968.641	1Υ4	415237.627	4040945.936			
2Υ1								

Οι συντεταγμένες της κορυφής 1Υ3 έχουν προκύψει με μετρησιακή συντεταγμένων UTM30-ΕΓΣΑ από τις αντίστοιχες της πρώτης κορυφής.

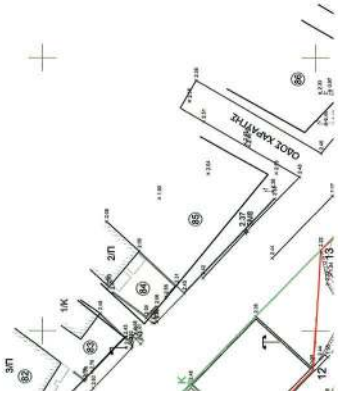

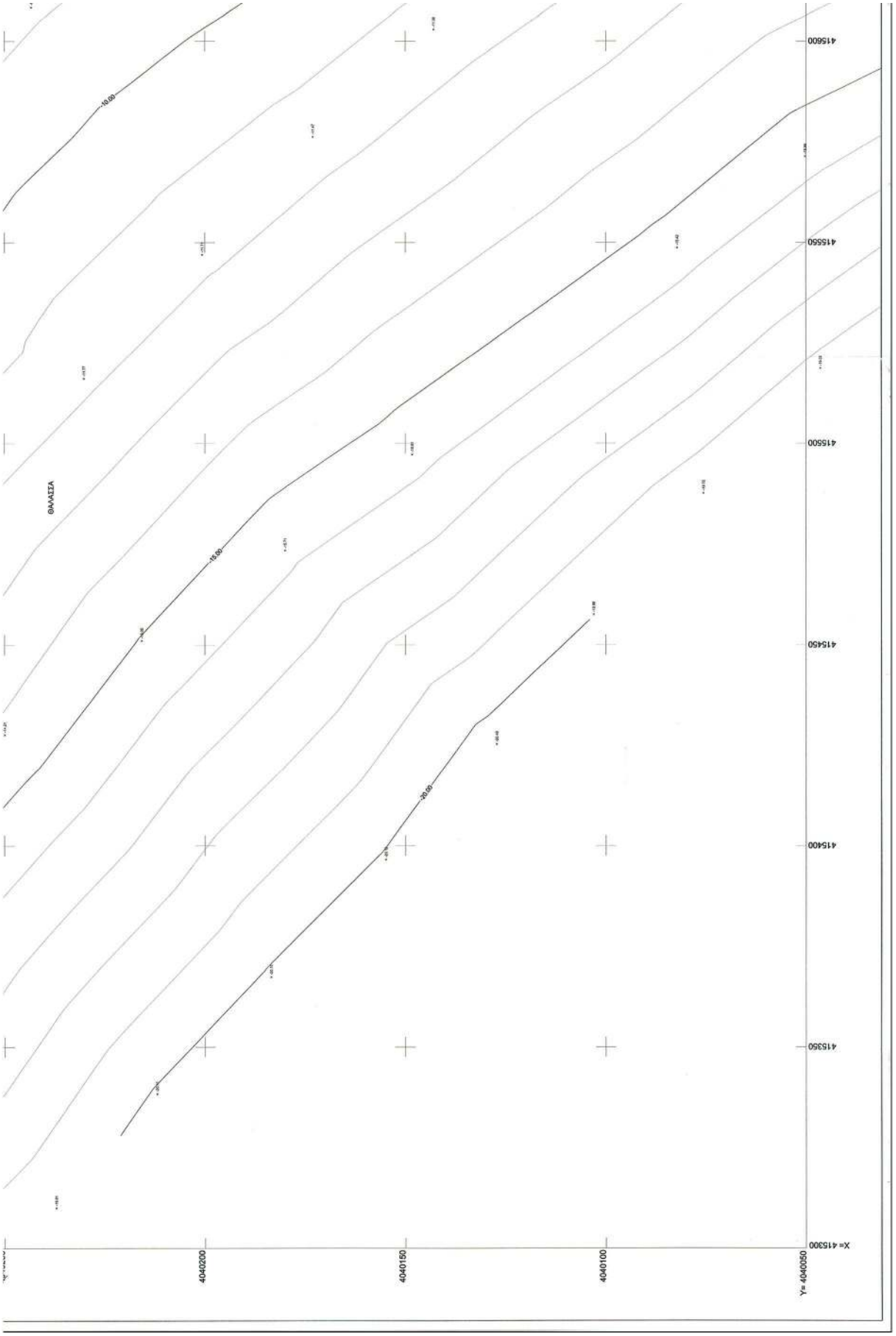
ΘΑΛΑΣΣΑ
10.00
15.00
20.00
X= 415300
415350
415400
415450
415500
415550
415600
Y= 4040050
4040100
4040150
4040200


415650
415700
415750
415800
415850
415900
ΘΑΛΑΣΣΑ
5.00
ΘΑΛΑΣΣΑ


ΥΠΟΜΝΗΜΑ ΕΠΙΤΡΟΠΗΣ
Συνοδεύει την από 12-6-13 απόφαση της επιτροπής αιτημάτων (άρθρο 3 § 1 Ν.2971/01)
Γραμμή Αιγιαλού
Γραμμή Παραλίας
Σελίδες 12 - 6 - 13
Ο πρόεδρος
Τα μέλη
1)
2)
3)
4)
ΕΛΛΗΝΙΚΗ ΔΗΜΟΚΡΑΤΙΑ
ΠΕΡΙΦΕΡΕΙΑ ΠΕΛΟΠΟΝΝΗΣΟΥ
ΠΕΡΙΦΕΡΕΙΑΚΗ ΕΝΟΤΗΤΑ ΛΑΚΩΝΙΑΣ
ΔΗΜΟΣ ΜΟΝΕΜΒΑΣΙΑΣ
ΔΗΜΟΤΙΚΟ ΛΙΜΕΝΙΚΟ ΤΑΜΕΙΟ ΜΟΝΕΜΒΑΣΙΑΣ
ΜΕΛΕΤΗ
ΤΟΠΟΓΡΑΦΙΚΗ ΑΠΟΤΥΠΩΣΗ
ΧΕΡΣΑΙΑΣ ΖΩΝΗΣ ΛΙΜΕΝΑ ΝΕΑΠΟΛΗΣ
ΠΕΡΙΟΧΗ ΜΕΛΕΤΗΣ : Δ.Ε. ΒΟΙΩΝ - ΝΕΑΠΟΛΗ
ΤΙΤΛΟΣ ΣΧΕΔΙΟΥ ΤΟΠΟΓΡΑΦΙΚΗ ΑΠΟΤΥΠΩΣΗ
ΜΕΛΕΤΗΤΗΣ : ΓΕΩΡΓΑΚΑΚΟΣ Δ. ΙΩΑΝΝΗΣ
ΑΓΡ. ΤΟΠΟΓΡΑΦΟΣ ΜΗΧΑΝΙΚΟΣ Ε.Μ.Π.
ΝΙΚΗΤΑΡΑ 103 - ΠΕΙΡΑΙΑΣ ΤΗΛ-FAX 210-4118108 e-mail: y-geo@hte.gr
ΧΡΟΝΟΣ ΜΕΛΕΤΗΣ : ΙΟΥΛΙΟΣ 2012
ΔΙΑΝΟΜΗ ΦΥΛΛΩΝ ΧΑΡΤΗ
ΓΕΩΔΑΙΤΙΚΟ ΣΥΣΤΗΜΑ ΑΝΑΦΟΡΑΣ
ΕΛΛΗΝΙΚΟ ΓΕΩΔΑΙΤΙΚΟ ΣΥΣΤΗΜΑ ΑΝΑΦΟΡΑΣ 1987 (ΕΓΣΑ 87)
ΕΓΚΑΡΣΙΑ ΜΕΡΚΑΤΟΡΙΚΗ ΠΡΟΒΟΛΗ
ΕΛΛΕΡΥΘΕΔΕΣ GRS80
λ0 = 24°
φ0 = 0°
ΑΡΙΘΜΟΣ ΣΧΕΔΙΟΥ Τ3
ΚΛΙΜΑΚΑ
1:500
ΗΜΕΡΟΜΗΝΙΑ
ΤΡΟΠΟΠΟΙΗΣΗ
ΥΠΟΓΡΑΦΗ
ΣΥΝΤΑΞΗ
ΣΦΡΑΓΙΔΑ
ΕΛΕΓΧΟΣ
ΙΩΑΝΝΗΣ ΔΗΜ. ΓΕΩΡΓΑΚΑΚΟΣ
ΠΟΛΙΤΙΚΟΣ ΜΗΧΑΝΙΚΟΣ Ε.Μ.Π.
ΝΙΚΗΤΑΡΑ 103 - ΠΕΙΡΑΙΑΣ
ΤΗΛ./FAX: 210 41 18 108
ΑΦΜ: 053878754 - ΔΟΥ: Δ' ΠΕΙΡΑΙΑ
ΕΠΙΚΥΡΩΝΕΤΑΙ
ΠΛΑΤΕΙΑ ΒΕΡΓΙΝΑΣ
ΟΔΟΣ ΑΝΟΙΞΕΩΣ
ΑΣΦΑΛΤΟΣΤΡΩΜΕΝΗ ΟΔΟΣ "ΑΚΤΗ ΒΟΙΩΝ"
ΟΔΟΣ ΕΛΕΥΘΕΡΙΑΣ


4040100
4040050
4040000
4039950
4039900
ΕΘΝΙΚΟ ΤΥΠΟΓΡΑΦΕΙΟ
Για τεχνικούς λόγους στο σχεδιάγραμμα,
έγινε σμίκρυνση, κατά ποσοστό 37%


5,00
ΘΑΛΑΣΣΑ

ΥΠΟΜΝΗΜΑ

ΖΩΝΗ ΛΙΜΕΝΟΣ

ΦΡΥΔΙ ΠΡΑΝΟΥΣ

ΠΟΔΙ ΠΡΑΝΟΥΣ

ΞΕΡΟΛΙΘΙΑ

ΣΥΡΜΑΤΟΠΛΕΓΜΑ

ΟΡΙΟ ΒΛΑΣΤΗΣΗΣ

ΣΤΥΛΟΣ Ο.Τ.Ε.

ΣΤΥΛΟΣ Δ.Ε.Η.

ΧΑΡΑΚΤΗΡΙΣΜΟΣ ΚΤΙΣΜΑΤΟΣ — 1/Π / ΑΡ. ΟΡΟΦΩΝ / ΕΔΩΣ ΟΡΟΦΗΣ

ΑΡΙΘΜΗΣΗ ΙΔΙΟΚΤΗΣΙΩΝ — 13

ΣΤΑΣΗ

ΑΡΙΘΜΗΣΗ ΚΟΡΥΦΩΝ ΟΡΙΩΝ ΙΔΙΟΚΤΗΣΙΩΝ — 52

ΚΥΡΙΕΣ ΙΣΟΥΨΕΙΣ / ΙΣΟΒΑΘΕΙΣ

ΔΕΥΤΕΡΕΥΟΥΣΕΣ ΙΣΟΥΨΕΙΣ / ΙΣΟΒΑΘΕΙΣ

Ισοδύναμη Ισοθψών 1.00 μ.

ΠΙΝΑΚΑΣ ΣΥΝΤΕΤΑΓΜΕΝΩΝ
ΚΟΡΥΦΩΝ ΖΩΝΗΣ ΛΙΜΕΝΟΣ ΝΕΑΠΟΛΗΣ
ΣΕ ΣΥΣΤΗΜΑ ΑΝΑΦΟΡΑΣ ΕΓΣΑ 87

Α	416215.059	4039938.627	Π	415806.159	4040405.839	η	415501.351	4040686.616
Β	416157.142	4040020.337	Ρ	415789.972	4040422.223	θ	415497.498	4040690.490
Γ	416116.597	4040077.467	Σ	415772.842	4040439.611	ι	415466.869	4040719.778
Δ	416093.806	4040109.433	Τ	415758.093	4040454.043	κ	415456.237	4040729.965
Ε	416070.461	4040142.347	Υ	415744.859	4040466.927	λ	415425.761	4040759.226
Ζ	416063.805	4040157.365	Φ	415732.790	4040478.265	μ	415422.868	4040762.018
Η	416014.397	4040211.187	Χ	415718.880	4040490.403	ν	415389.722	4040793.879
Θ	416005.635	4040219.246	Ψ	415655.793	4040545.565	ξ	415385.767	4040797.622
Ι	416000.792	4040214.511	Ω	415637.237	4040561.405	ο	415355.365	4040826.741
Κ	415940.359	4040272.802	α	415617.157	4040576.552	π	415339.029	4040842.482
Λ	415928.878	4040283.991	β	415607.223	4040585.193	ρ	415319.832	4040861.021
Μ	415874.579	4040336.789	γ	415590.497	4040601.452	σ	415302.947	4040877.936
Ν	415856.567	4040354.786	δ	415578.452	4040613.512	τ	415287.128	4040894.982
Ξ	415839.806	4040371.806	ε	415546.974	4040642.988	υ	415274.310	4040911.418
Ο	415823.203	4040388.589	ζ	415531.281	4040658.704	φ	415244.543	4040949.753

ΠΙΝΑΚΑΣ ΣΥΝΤΕΤΑΓΜΕΝΩΝ ΚΟΡΥΦΩΝ ΑΙΓΙΑΛΟΥ
ΣΥΣΤΗΜΑ ΑΝΑΦΟΡΑΣ ΕΓΣΑ87

Κ	415192.716	4040962.596	8	415649.523	4040524.675	16	416041.349	4040155.343
1	415228.559	4040940.932	9	415696.088	4040484.117	17	416046.816	4040149.375
2	415328.754	4040837.089	10	415735.558	4040449.601	18	416058.667	4040141.721
3	415408.865	4040762.834	11	415892.525	4040298.576	19	416088.486	4040107.889
4	415567.983	4040608.688	12	415942.860	4040250.435	20	416112.282	4040074.545
5	415578.452	4040613.512	13	415964.927	4040249.091	21	416144.041	4040031.673
6	415590.497	4040601.452	14	415994.334	4040217.450	22	416187.615	4039978.460
7	415579.210	4040585.359	15	415995.053	4040209.538	23	416215.188	4039938.716
						42	416256.678	4039878.913

ΠΙΝΑΚΑΣ ΣΥΝΤΕΤΑΓΜΕΝΩΝ ΚΟΡΥΦΩΝ ΠΑΡΑΛΙΑΣ
ΣΥΣΤΗΜΑ ΑΝΑΦΟΡΑΣ ΕΓΣΑ87

Κ3	415197.569	4040971.348	1'γ	415216.301	4040960.026	21'	416223.404	4039944.417
1'α	415200.190	4040969.764	1'δ	415234.849	4040948.815			
1'β=24Τ2	415199.331	4040968.641	1'ε	415237.627	4040945.936			

Οι συντεταγμένες της κορυφής 1'β έχουν προκύψει με μετατροπή συντεταγμένων UTM30>ΕΓΣΑ από τις αντίστοιχες της πράξης εφαρμογής

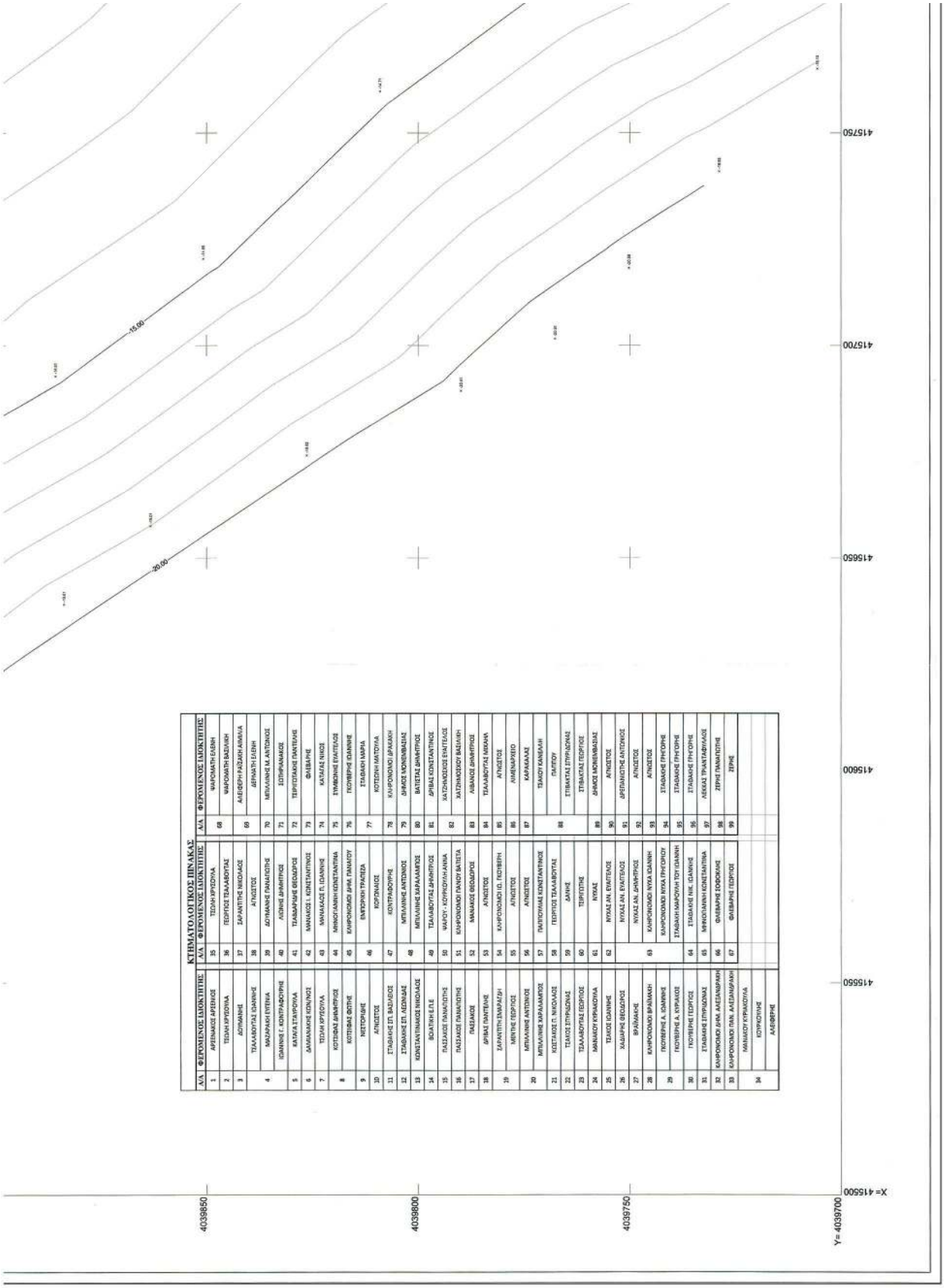

ΚΤΗΜΑΤΟΛΟΓΙΚΟΣ ΠΙΝΑΚΑΣ

Α/Α	ΦΕΡΟΜΕΝΟΣ ΙΔΙΟΚΤΗΤΗΣ	Α/Α	ΦΕΡΟΜΕΝΟΣ ΙΔΙΟΚΤΗΤΗΣ	Α/Α	ΦΕΡΟΜΕΝΟΣ ΙΔΙΟΚΤΗΤΗΣ	Α/Α	ΦΕΡΟΜΕΝΟΣ ΙΔΙΟΚΤΗΤΗΣ
1	ΑΡΧΕΛΑΟΣ ΑΡΕΤΗΣΟΣ	35	ΤΕΖΟΛΗ ΧΡΥΣΟΥΛΑ	68	ΨΑΡΟΜΑΤΗ ΕΛΕΝΗ
2	ΤΕΖΟΛΗ ΧΡΥΣΟΥΛΑ	36	ΓΕΩΡΓΙΟΣ ΤΣΑΛΑΒΟΥΤΑΣ		ΨΑΡΟΜΑΤΗ ΒΑΣΙΛΙΚΗ
3	ΔΟΥΝΑΙΗΣ	37	ΣΑΡΑΝΤΙΤΗΣ ΝΙΚΟΛΑΟΣ	69	ΑΛΕΞΟΦΡΗ ΡΑΪΖΑΚΗ-ΑΝΑΝΙΑ
	ΤΣΑΛΑΒΟΥΤΑΣ ΙΩΑΝΝΗΣ	38	ΑΓΝΩΣΤΟΣ		ΔΕΡΜΑΤΗ ΕΛΕΝΗ
4	ΜΑΖΑΡΑΚΗ ΕΥΕΝΙΑ	39	ΔΟΥΜΑΝΗΣ ΠΑΝΑΓΙΩΤΗΣ	70	ΜΠΑΛΑΝΗΣ Μ. ΑΝΤΩΝΙΟΣ
	ΙΩΑΝΝΗΣ Γ. ΚΟΝΤΡΑΦΟΥΡΗΣ	40	ΛΟΪΝΗΣ ΔΗΜΗΤΡΙΟΣ	71	ΣΩΤΗΡΗΑΝΑΚΟΣ
5	ΚΑΤΑΚΑ ΕΤΑΙΡΟΥΛΑ	41	ΤΣΑΒΔΑΡΗΣ ΘΕΟΔΩΡΟΣ	72	ΤΕΙΡΕΣΙΑΣΗΣ ΕΜΜΑΝΟΥΗΛ
6	ΔΑΜΑΝΑΚΗΣ ΚΩΝ/ΝΟΣ	42	ΜΑΝΑΚΟΣ Ι. ΚΩΝΣΤΑΝΤΙΝΟΣ	73	ΦΛΙΒΑΡΗΣ
7	ΤΕΖΟΛΗ ΧΡΥΣΟΥΛΑ	43	ΜΑΝΑΚΑΟΣ Π. ΙΩΑΝΝΗΣ	74	ΚΑΤΑΓΑΣ ΝΙΚΟΣ
8	ΚΟΣΤΙΒΑΣ ΔΗΜΗΤΡΙΟΣ	44	ΜΗΝΙΟΓΙΑΝΗ ΚΩΝΣΤΑΝΤΙΝΑ	75	ΣΥΜΒΟΝΗΣ ΕΥΑΓΓΕΛΟΣ
	ΚΟΣΤΙΒΑΣ ΦΩΤΗΣ	45	ΚΛΗΡΟΝΟΜΟΙ ΔΗΜ. ΓΑΛΑΣΤΟΥ	76	ΠΟΥΡΕΡΗΣ ΙΩΑΝΝΗΣ
9	ΝΕΣΤΟΡΙΔΗΣ	46	ΕΜΠΟΡΙΚΗ ΤΡΑΠΕΖΑ	77	ΣΤΑΒΔΑΚΗ ΜΑΡΙΑ
10	ΑΓΝΩΣΤΟΣ		ΚΟΡΩΝΑΙΟΣ		ΚΟΤΣΟΝΗ ΜΑΤΟΥΛΑ
11	ΣΤΑΒΔΑΚΗΣ ΕΠ. ΒΑΣΙΛΕΙΟΣ	47	ΚΟΝΤΡΑΦΟΥΡΗΣ	78	ΚΛΗΡΟΝΟΜΟΙ ΙΦΙΑΚΑΚΗ
12	ΣΤΑΒΔΑΚΗΣ ΕΠ. ΛΕΩΝΙΔΑΣ	48	ΜΠΑΛΑΝΗΣ ΑΝΤΩΝΙΟΣ	79	ΔΗΜΟΣ ΜΟΝΕΜΒΑΣΙΑΣ
13	ΚΩΝΣΤΑΝΤΙΝΑΚΟΣ ΝΙΚΟΛΑΟΣ		ΜΠΑΛΑΝΗΣ ΧΑΡΑΛΑΜΠΟΣ	80	ΒΑΤΙΣΤΑΣ ΔΗΜΗΤΡΙΟΣ
14	ΒΟΛΑΤΗΗ Ε.Π.Ε	49	ΤΣΑΛΑΒΟΥΤΑΣ ΔΗΜΗΤΡΙΟΣ	81	ΔΡΙΒΑΣ ΚΩΝΣΤΑΝΤΙΝΟΣ
15	ΠΑΣΣΑΚΟΣ ΠΑΝΑΓΙΩΤΗΣ	50	ΦΑΡΟΥ - ΚΟΥΡΚΟΥΛΗ-ΑΝΝΑ		ΧΑΤΖΗΝΙΚΟΛΑΟΥ ΕΥΑΓΓΕΛΟΣ
16	ΠΑΣΣΑΚΟΣ ΠΑΝΑΓΙΩΤΗΣ	51	ΚΛΗΡΟΝΟΜΟΙ ΓΑΛΟΥ ΒΑΠΤΙΣΤΑ	82	ΧΑΤΖΗΝΙΚΟΛΟΥ ΒΑΣΙΛΗΗ
17	ΠΑΣΣΑΚΟΣ	52	ΜΑΝΑΚΟΣ ΘΕΟΔΩΡΟΣ	83	ΛΙΒΑΝΟΣ ΔΗΜΗΤΡΙΟΣ
18	ΔΡΙΒΑΣ ΠΑΝΤΕΛΗΣ	53	ΑΓΝΩΣΤΟΣ	84	ΤΣΑΛΑΒΟΥΤΑΣ ΜΙΧΑΛΑ
	ΣΑΡΑΝΤΙΤΗ ΣΜΑΡΑΓΔΗ	54	ΚΛΗΡΟΝΟΜΟΙ ΙΩ. ΠΟΥΡΕΡΗ	85	ΑΓΝΩΣΤΟΣ
19	ΜΠΟΤΗΣ ΓΕΩΡΓΙΟΣ	55	ΑΓΝΩΣΤΟΣ	86	ΛΙΜΕΝΑΡΧΕΙΟ
	ΜΠΑΛΑΝΗΣ ΑΝΤΩΝΙΟΣ	56	ΑΓΝΩΣΤΟΣ	87	ΚΑΡΑΚΑΛΑΣ
20	ΜΠΑΛΑΝΗΣ ΧΑΡΑΛΑΜΠΟΣ	57	ΠΑΛΠΟΥΛΑΣ ΚΩΝΣΤΑΝΤΙΝΟΣ		ΤΣΑΛΟΥ ΚΑΛΛΙΑΝΗ
21	ΚΟΣΤΑΛΟΣ Π. ΝΙΚΟΛΑΟΣ	58	ΓΕΩΡΓΙΟΣ ΤΣΑΛΑΒΟΥΤΑΣ	88	ΠΑΠΠΟΥ
22	ΤΣΑΛΟΣ ΣΤΥΡΙΩΝΑΣ	59	ΔΑΝΗΣ		ΣΤΙΒΑΚΤΑΣ ΣΤΥΡΙΩΝΑΣ
23	ΤΣΑΛΑΒΟΥΤΑΣ ΓΕΩΡΓΙΟΣ	60	ΤΕΡΠΙΤΣΗΣ		ΣΤΙΒΑΚΤΑΣ ΓΕΩΡΓΙΟΣ
24	ΜΑΝΑΛΟΥ ΚΥΡΙΑΚΟΥΛΑ	61	ΝΥΧΑΣ	89	ΔΗΜΟΣ ΜΟΝΕΜΒΑΣΙΑΣ
25	ΤΕΖΟΣ ΙΩΑΝΝΗΣ	62	ΝΥΧΑΣ ΑΝ. ΕΥΑΓΓΕΛΟΣ	90	ΑΓΝΩΣΤΟΣ
26	ΧΑΔΩΡΗΣ ΘΕΟΔΩΡΟΣ		ΝΥΧΑΣ ΑΝ. ΔΗΜΗΤΡΙΟΣ	91	ΔΡΕΠΑΝΟΤΗΣ ΑΝΤΩΝΙΟΣ
27	ΦΡΑΓΚΑΚΗΣ		ΚΛΗΡΟΝΟΜΟΙ ΝΥΧΑ ΙΩΑΝΝΗΗ	92	ΑΓΝΩΣΤΟΣ
28	ΚΛΗΡΟΝΟΜΟΙ ΦΡΑΓΚΑΚΗ	63		93	ΑΓΝΩΣΤΟΣ
29	ΠΟΥΡΕΡΗΣ Α. ΙΩΑΝΝΗΣ		ΚΛΗΡΟΝΟΜΟΙ ΝΥΧΑ ΓΡΗΓΟΡΙΟΥ	94	ΣΤΑΒΔΑΚΗΣ ΓΡΗΓΟΡΗΣ
	ΠΟΥΡΕΡΗΣ Α. ΚΥΡΙΑΚΟΣ		ΣΤΑΒΔΑΚΗ ΜΑΡΟΥΛΗ ΤΟΥ ΙΩΑΝΝΗ	95	ΣΤΑΒΔΑΚΗΣ ΓΡΗΓΟΡΗΣ
30	ΠΟΥΡΕΡΗΣ ΓΕΩΡΓΙΟΣ	64	ΣΤΑΒΔΑΚΗΣ ΝΙΚ. ΙΩΑΝΝΗΣ	96	ΣΤΑΒΔΑΚΗΣ ΓΡΗΓΟΡΗΣ
31	ΣΤΑΒΔΑΚΗΣ ΣΤΥΡΙΩΝΑΣ	65	ΜΗΝΙΟΓΙΑΝΗ ΚΩΝΣΤΑΝΤΙΝΑ	97	ΛΕΚΚΑΣ ΤΡΑΝΤΑΦΥΛΛΙΟΣ
32	ΚΛΗΡΟΝΟΜΟΙ ΔΗΜ. ΑΛΕΞΑΝΔΡΑΚΗ	66	ΦΛΙΒΑΡΗΣ ΕΥΦΟΡΑΝΗΣ	98	ΣΤΡΗΣ ΠΑΝΑΓΙΩΤΗΣ
33	ΚΛΗΡΟΝΟΜΟΙ ΠΑΝ. ΑΛΕΞΑΝΔΡΑΚΗ	67	ΦΛΙΒΑΡΗΣ ΓΕΩΡΓΙΟΣ	99	ΣΤΡΗΣ
	ΜΑΝΑΛΟΥ ΚΥΡΙΑΚΟΥΛΑ				
34	ΚΟΥΡΟΥΛΗΣ				
	ΑΛΕΞΦΡΗΣ				

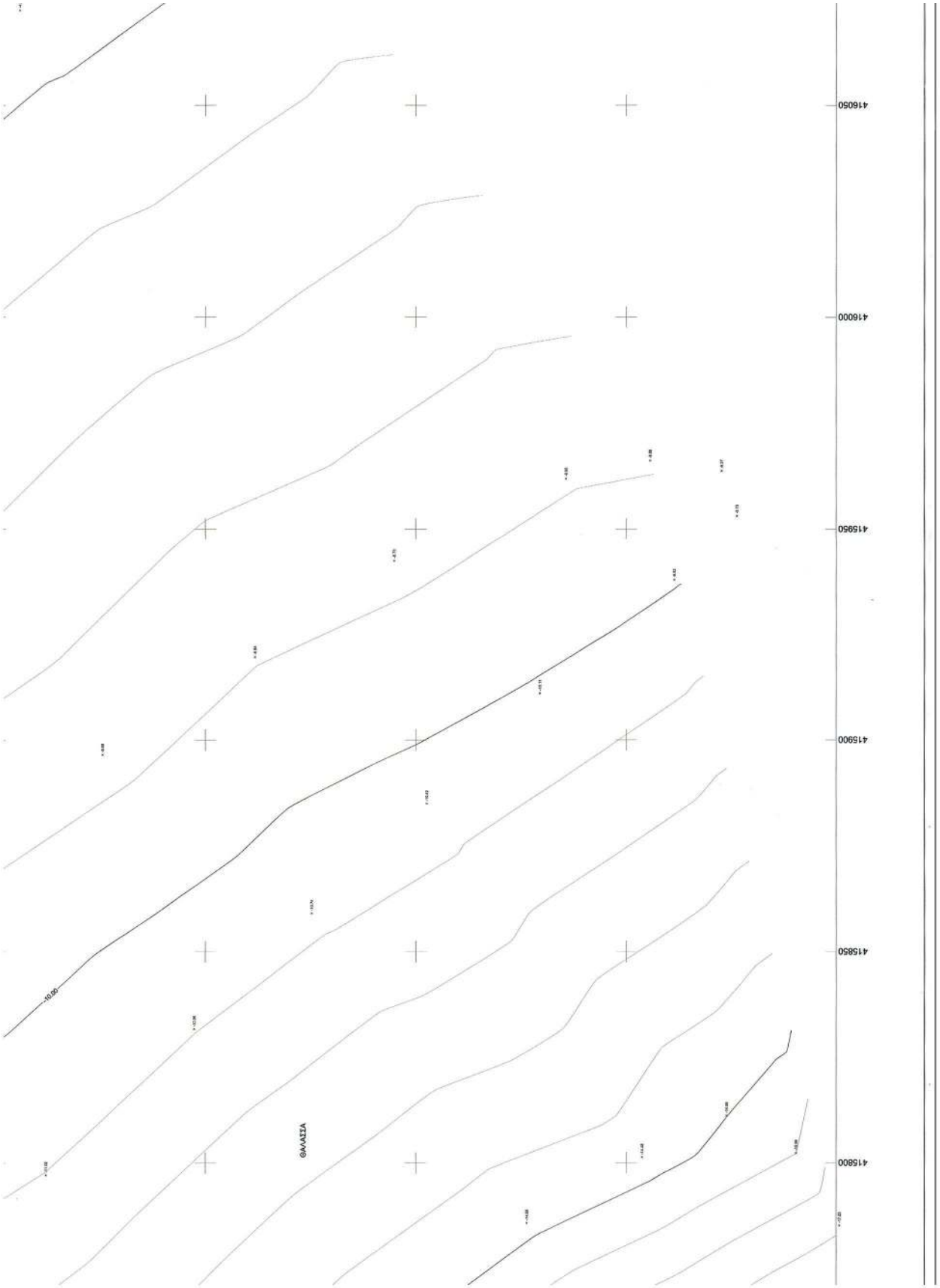
416050
416000
415950
415900
415850
415800
10.00
ΘΑΛΑΣΣΑ

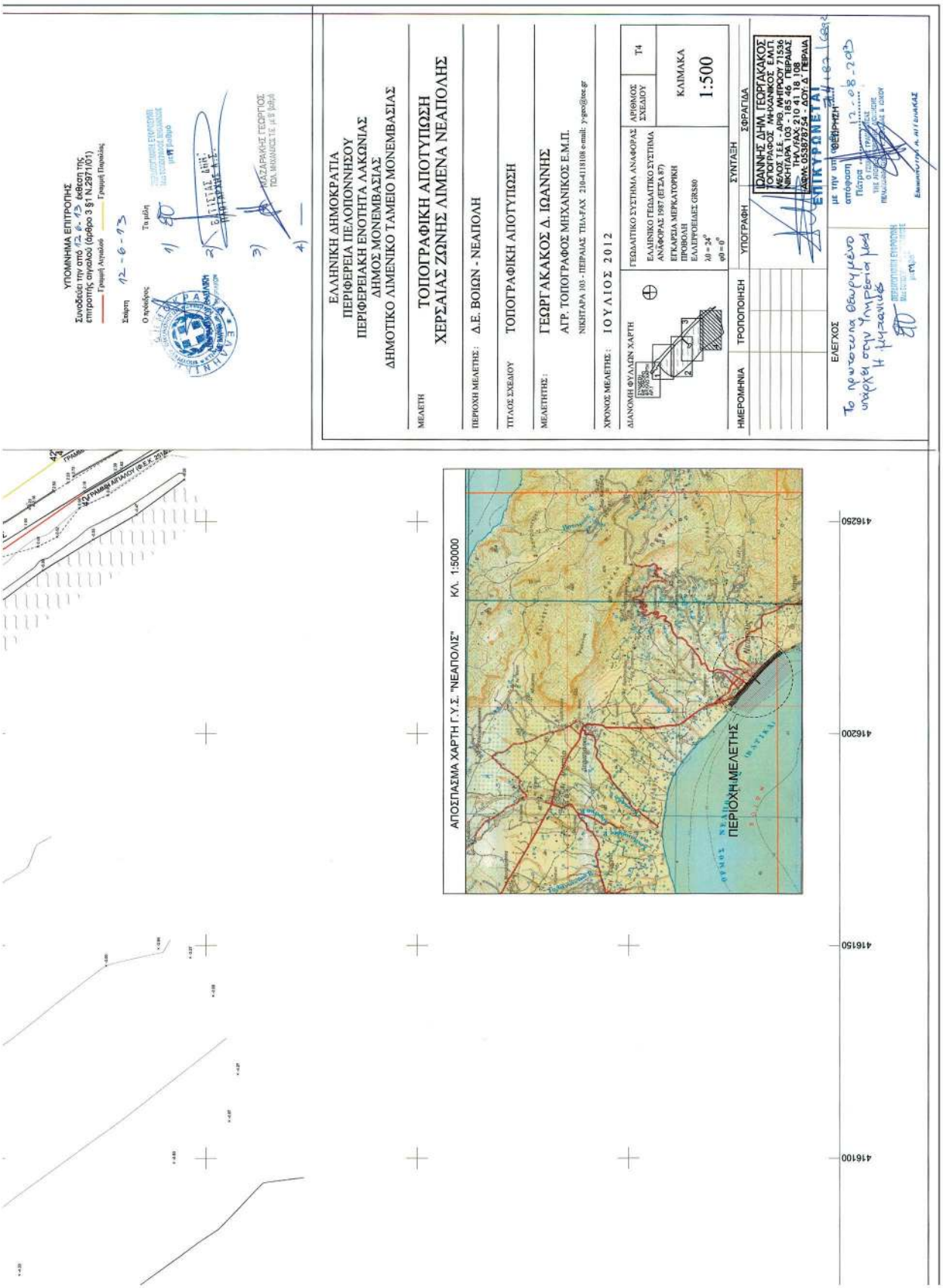

ΑΠΟ ΤΟ ΕΘΝΙΚΟ ΤΥΠΟΓΡΑΦΕΙΟ
ΚΑΠΟΔΙΣΤΡΙΟΥ 34 * ΑΘΗΝΑ 104 32 * ΤΗΛ. 210 52 79 000 * FAX 210 52 21 004
04004522608130024