



ΕΦΗΜΕΡΙΣ ΤΗΣ ΚΥΒΕΡΝΗΣΕΩΣ

ΤΗΣ ΕΛΛΗΝΙΚΗΣ ΔΗΜΟΚΡΑΤΙΑΣ

ΤΕΥΧΟΣ ΤΕΤΑΡΤΟ

Αρ. Φύλλου 342

5 Ιουλίου 2013

ΠΕΡΙΕΧΟΜΕΝΑ

ΑΠΟΦΑΣΕΙΣ

- Κήρυξη ως αναδασωτέας δημόσιας έκτασης εμβαδού 0,263 στρ. στη θέση «Κουμουνδούρου-Λαφιώτη» περιοχής Τροιζήνας περιφέρειας Δήμου Τροιζηνίας της Περιφερειακής Ενότητας Νήσων της Περιφέρειας Αττικής..... 1
- Κήρυξη ως αναδασωτέας δημόσιας έκτασης εμβαδού 1,329 στρ. στη θέση «Αγριόπετρες» περιφέρειας Δήμου Σπετσών της Περιφερειακής Ενότητας Νήσων της Περιφέρειας Αττικής..... 2
- Κήρυξη ως αναδασωτέας δασικής έκτασης, εμβαδού 0,530 στρ. στη δασική θέση «ΔΕΗ - Χαλιώτη» Περιφέρειας Δήμου Σαλαμίνας της Περιφερειακής Ενότητας Νήσων της Περιφέρειας Αττικής..... 3

ΔΙΟΡΘΩΣΕΙΣ ΣΦΑΛΜΑΤΩΝ

- Διόρθωση σφάλματος σε απόφαση του Γενικού Γραμματέα Περιφέρειας Ανατολικής Μακεδονίας-Θράκης που αφορά κήρυξη ως αναδασωτέων δάσους και δασικής έκτασης 11.280,00 τ.μ..... 4

ΑΠΟΦΑΣΕΙΣ

- Αριθμ. 1354 (1)
Κήρυξη ως αναδασωτέας δημόσιας έκτασης εμβαδού 0,263 στρ. στη θέση «Κουμουνδούρου-Λαφιώτη» περιοχής Τροιζήνας περιφέρειας Δήμου Τροιζηνίας της Περιφερειακής Ενότητας Νήσων της Περιφέρειας Αττικής.

Ο ΓΕΝΙΚΟΣ ΓΡΑΜΜΑΤΕΑΣ ΑΠΟΚΕΝΤΡΩΜΕΝΗΣ ΔΙΟΙΚΗΣΗΣ ΑΤΤΙΚΗΣ

Έχοντας υπόψη

1. Τις διατάξεις:

- α) των άρθρων 24 παρ. 1 και 117 παρ. 3 του Συντάγματος της Χώρας.
β) των άρθρων 200, 201 και 205 του ν.δ. 86/1969 (ΦΕΚ 7/Α/18-1-1969) «περί Δασικού Κώδικα».
γ) των άρθρων 37, 38 (παρ.1 και 3) και 41 (παρ. 1 και 3) του Ν.998/79 (ΦΕΚ 289 τ.Α/29-12-1979) «περί προστασίας των δασών και των δασικών εν γένει εκτάσεων της Χώρας», καθώς και του άρθρου 70 παρ.3, όπως συ-

μπληρώθηκε με το άρθρο 12 παρ.2 του Ν.2040/92 (ΦΕΚ 70 τ.Α/23-4-92) «περί ρύθμισης Θεμάτων Υπουργείου Γεωργίας κ.λπ.»

δ) του άρθρου 5 του Ν. 3200/1955 «περί διοικητικής αποκεντρώσεως» σε συνδυασμό με τις διατάξεις του ν.δ. 532/1970 (ΦΕΚ 103 τ.Α/1970) «περί συμπληρώσεως των διατάξεων διοικητικής αποκεντρώσεως» σε συνδυασμό με τις διατάξεις του β.δ. 709/5-11-1970 (ΦΕΚ 235 τ.Α/1970) «περί καθορισμού των διατηρουμένων αρμοδιοτήτων κ.λπ.»

ε) των άρθρων 4 παρ.6 και 6 παρ. 7 του ν. 2240/94 (ΦΕΚ 153 τ.Α/1994) και των άρθρων 14 παρ.1,2 και 15 του Ν. 2399/96 (ΦΕΚ 90/τ.Α/1996).

στ) του άρθρου 7 του Ν. 2503/97 (ΦΕΚ 107 τ.Α/30-5-97) «περί Διοίκησης, οργάνωσης, στελέχωσης της Περιφέρειας κ.λπ.»

ζ) των άρθρων 1 παρ. 2,2 παρ.7 και 3 παρ. 4 του Ν. 2647/98 (ΦΕΚ 237 τ.Α/22-10-98) «περί μεταβίβασης αρμοδιοτήτων στις Περιφέρειες».

η) του άρθρου 120 του ν. 1892/1990 «Για τον εκσυγχρονισμό και την ανάπτυξη και άλλες διατάξεις»

θ) του Ν.3208/2003 όπως τροποποιήθηκε με το Ν. 3818/2010 (ΦΕΚ 17/Α/16-2-2010) «περί προστασίας δασών και δασικών εκτάσεων κ.λπ.» και την υπ' αριθμ: 204262/4545/23-11-2010 απόφαση του Υ.Π.Ε.Κ.Α. «περί Οδηγιών εφαρμογής των παραγράφων 1 και 2 του αρθρ. 3 Ν. 998/79, όπως ισχύει»

- ι) Του άρθρου έκτου του Ν.3621/2007 (ΦΕΚ 279/Α/2007).
2. Τις εξής διαταγές του Υπουργείου Γεωργίας:
α) 160417/1180/9-7-80,
β) 182447/3049/24-9-80 και
γ) 141823/24-2-83.

3. Την αριθμ. οικ. 2944/2764/16-1-2013 (ΦΕΚ 172/Β/31-1-2013) απόφαση Γενικού Γραμματέα Αποκεντρωμένης Διοίκησης Αττικής «περί εξουσιοδότηση υπογραφής, με εντολή Γενικού Γραμματέα, αποφάσεων, εγγράφων και άλλων πράξεων» σύμφωνα με την οποία δεν μεταβιβάζεται η εξουσία υπογραφής για αποφάσεις κήρυξης εκτάσεων ως αναδασωτέων.

4. Τα άρθρ. 6 και 280 του Ν.3852/2010 (ΦΕΚ 87/Α/7-6-2010) «Νέα Αρχιτεκτονική της Αυτοδιοίκησης και της Αποκεντρωμένης Διοίκησης - Πρόγραμμα Καλλικράτης».

5. Το Π.Δ. 135/2010 (ΦΕΚ 228/Α/2010) περί «Οργανισμού της Αποκεντρωμένης Διοίκησης Αττικής».

6. Την 825/8-5-2013 πρόταση του αρμοδίου Δασαρχείου Πόρου, σχετικά με την κήρυξη ως αναδασωτέας της κατωτέρω δημόσιας έκτασης δάσους εμβαδού 0,263 στρ., που καταστράφηκε από πυρκαγιά την 13-3-2013 στη θέση «Κουμουνδούρου-Λαφιώτη» περιοχής Τροιζήνας περιφέρειας Δήμου Τροιζηνίας.

7. Την εκ του Συντάγματος υποχρέωση για την επανεγκατάσταση της δασικής βλάστησης που καταστράφηκε από πυρκαγιά και η οποία θα αποκατασταθεί με φυσική αναγέννηση ή με πρόγραμμα τεχνητής αναδάσωσης, σύμφωνα με τις εκάστοτε ισχύουσες διατάξεις, αποφασίζουμε:

Κηρύσσουμε ως αναδασωτέα, με σκοπό την αναδημιουργία της καταστραφείσας δασικής βλάστησης, προς αποφυγήν αλλαγής προορισμού αυτής και του χαρακτήρα της καθώς και την εξασφάλιση της ισορροπίας του φυσικού περιβάλλοντος, δημόσια έκταση δάσους εμβαδού 0,263 στρ. (διακοσίων εξήντα τριών χιλιοστών του στρέμματος), που καταστράφηκε από πυρκαγιά.

Η έκταση αυτή, που βρίσκεται στη θέση «Κουμουνδούρου-Λαφιώτη» περιοχής Τροιζήνας περιφέρειας Δήμου Τροιζηνίας της Περιφερειακής Ενότητας Νήσων της Πε-

ριφέρειας Αττικής, καλυπτόταν από θαμνώδη δασική βλάστηση της διάπλασης των αείφυλλων πλατύφυλλων (πυρρνάρια, φιλλύκια, σχίνα, αγριελιές) με βαθμό συγκρόμωσης 0,7 υπαγόμενη στις διατάξεις της παρ. 1 αρθ. 3 του Ν.998/79.

Στο από 8-5-2013 τοπογραφικό διάγραμμα με κλίμακα 1:500, το οποίο συνοδεύει αναπόσπαστα την απόφαση αυτή, η εν λόγω έκταση εμβαδού 0,263 στρ. εμφανίζεται με στοιχεία Δ,Ε,Ζ,Η,Θ,Ι,Δ και μαύρο περίγραμμα, στο ενσωματωμένο απόσπασμα φύλλου χάρτη Γ.Υ.Σ αριθμ. 7401/2 κλίμακας 1:5000 με μαύρο περίγραμμα και τα ίδια στοιχεία και αποτυπώνεται με τον πίνακα συντεταγμένων των κορυφών της κατά ΕΓΣΑ '87 και με όρια:

Βόρεια: Με μη δασική έκταση.

Ανατολικά: Με δάσος.

Νότια: Με δάσος.

Δυτικά: Με δάσος.

Η απόφαση αυτή να δημοσιευθεί στην Εφημερίδα της Κυβερνήσεως.

Αθήνα, 20 Ιουνίου 2013

Ο Γενικός Γραμματέας Αποκεντρωμένης Διοίκησης
ΔΗΜΗΤΡΙΟΣ ΚΑΛΟΓΕΡΟΠΟΥΛΟΣ

Τοπογραφικό διάγραμμα δημόσιου δάσους στη θέση Κοιμουνδούρου- Λαφιώτη περιοχής Τροιζήνας του Δήμου Τροιζηνίας που καταστράφηκε από πυρκαγιά στις 13-3-2013 και κηρύσσεται αναδασωτέα.

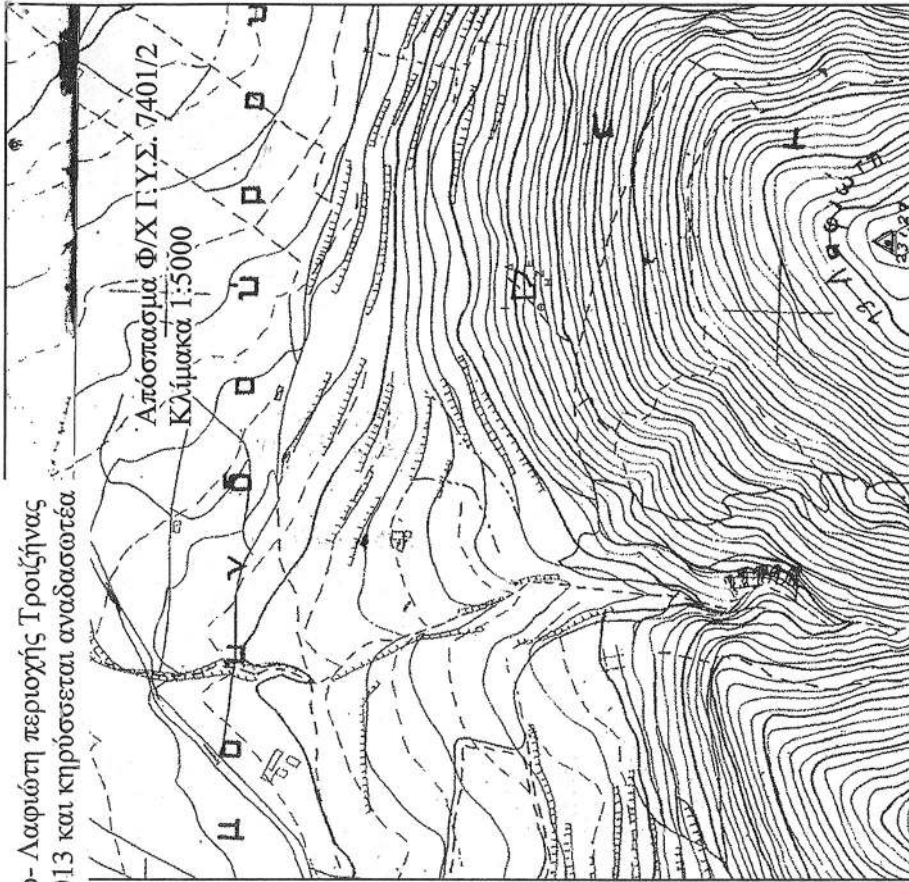
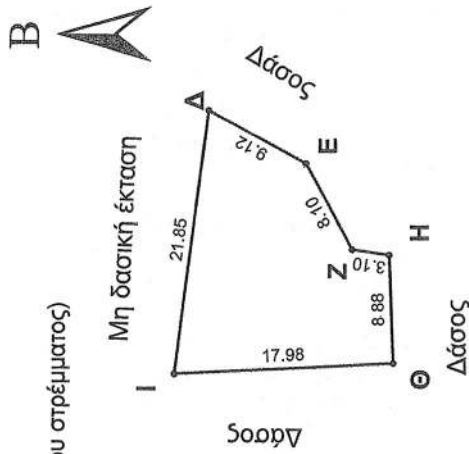
ΕΘΝΙΚΟ ΤΥΠΟΓΡΑΦΕΙΟ

Για τεχνικούς λόγους στο σχεδιάγραμμα, έγινε σμίκρυνση, κατά ποσοστό **81%**

ΥΠΟΜΝΗΜΑ

Κλίμακα 1:500
 Όρια: "Δ,Ε,Ζ,Η,Θ,Ι,Δ"
 Εμβαδόν: 0,263 στρ.
 (διακόσια εξήντα τρία χιλιοστά του στρέμματος)


Σημείο	X (ΕΤΣΑ '87)	Y (ΕΤΣΑ '87)
Δ	445118.101	4149754.723
Ε	445113.758	4149746.708
Ζ	445106.598	4149742.914
Η	445106.155	4149739.848
Θ	445097.283	4149739.498
Ι	445096.424	4149757.461



ΠΟΡΟΣ 08/5/2013
 Ο ΣΥΝΤΑΚΤΗΣ

Μουφλής Γ. Γεώργιος
ΜΟΥΦΛΗΣ Γ. ΓΕΩΡΓΙΟΣ
 ΔΑΣΟΠΟΝΟΣ

ΘΕΩΡΗΘΗΚΕ
 ΠΟΡΟΣ 08/5/2013
 Με εντολή Γ.Γ.Α.Δ.Α.
 ΔΑΣΑΡΧΗΣ ΠΟΡΟΥ



Σοφία Μυτελετση
ΣΟΦΙΑ ΜΥΤΕΛΕΤΣΗ
 ΔΑΣΟΛΟΓΟΣ

Ανήκει αναπόσπαστα στην υπ' αριθμ. 1354/20-6-2017 Απόφαση του Γενικού Γραμματέα Αποκεντρωμένης Διοίκησης Αττικής. Αθήνα 20.6.2013.

Ο ΓΕΝΙΚΟΣ ΓΡΑΜ. ΑΠΟΚ. ΔΙΟΙΚΗΣΗΣ ΑΤΤΙΚΗΣ

Δημήτριος Καλογεροπούλος

ΔΗΜΗΤΡΙΟΣ ΚΑΛΟΓΕΡΟΠΟΥΛΟΣ

Αριθμ. 1245

(2)

Κήρυξη ως αναδασωτέας δημόσιας έκτασης εμβαδού 1,329 στρ. στη θέση «Αγριόπετρες» περιφέρειας Δήμου Σπετσών της Περιφερειακής Ενότητας Νήσων της Περιφέρειας Αττικής.

Ο ΓΕΝΙΚΟΣ ΓΡΑΜΜΑΤΕΑΣ
ΑΠΟΚΕΝΤΡΩΜΕΝΗΣ ΔΙΟΙΚΗΣΗΣ ΑΤΤΙΚΗΣ

Έχοντας υπόψη

1. Τις διατάξεις:

α) των άρθρων 24 παρ.1 και 117 παρ. 3 του Συντάγματος της Χώρας.

β) Των άρθρων 200, 201 και 205 του ν.δ. 86/1969 (ΦΕΚ 7/Α/18-1-1969) «περί Δασικού Κώδικα».

γ) Των άρθρων 37, 38 (παρ.1 και 3) και 41 (παρ. 1 και 3) του Ν. 998/79 (ΦΕΚ 289 τ. Α/29-12-1979) «περί προστασίας των δασών και των δασικών εν γένει εκτάσεων της Χώρας», καθώς και του άρθρου 70 παρ.3, όπως συμπληρώθηκε, με το άρθρο 12 παρ.2 του Ν. 2040/92 (ΦΕΚ 70 τ.Α/23-4-92) «περί ρύθμισης Θεμάτων Υπουργείου Γεωργίας κ.λπ.».

δ) Του άρθρου 5 του Ν. 3200/1955 «περί διοικητικής αποκεντρώσεως» σε συνδυασμό με τις διατάξεις του ν.δ. 532/1970 (ΦΕΚ 103 τ.Α/1970) «περί συμπληρώσεως των διατάξεων διοικητικής αποκεντρώσεως» σε συνδυασμό με τις διατάξεις του β.δ. 709/5-11-1970 (ΦΕΚ 235 τ.Α/1970) «περί καθορισμού των διατηρουμένων αρμοδιοτήτων κ.λπ.».

ε) Των άρθρων 4 παρ.6 και 6 παρ.7 του ν. 2240/94 (ΦΕΚ 153 τ.Α/1994) και των άρθρων 14 παρ.1,2 και 15 του Ν. 2399/96 (ΦΕΚ 90/τ.Α'/1996).

στ) Του άρθρου 7 του ν. 2503/97 (ΦΕΚ 107 τ. Α/30-5-97) «περί Διοίκησης, οργάνωσης, στελέχωσης της Περιφέρειας κ.λπ.».

ζ) Των άρθρων 1 παρ.2,2 παρ.7 και 3 παρ.4 του Ν. 2647/98 (ΦΕΚ 237 τ.Α/22-10-98) «περί μεταβίβασης αρμοδιοτήτων στις Περιφέρειες».

η) του άρθρου 120 του Ν. 1892/1990 «Για τον εκσυγχρονισμό και την ανάπτυξη και άλλες διατάξεις»

θ) του Ν.3208/2003 όπως τροποποιήθηκε με το Ν. 3818/2010 (ΦΕΚ 17/Α/16-2-2010) «περί προστασίας δασών και δασικών εκτάσεων κ.λπ.» και την υπ' αριθμ. 204262/4545/23-11-2010 απόφαση του Υ.Π.Ε.Κ.Α. «περί Οδηγιών εφαρμογής των παραγράφων 1 και 2 του αρθρ. 3 Ν. 998/79, όπως ισχύει»

2. Τις εξής διαταγές του Υπουργείου Γεωργίας:

α) 160417/1180/9-7-80,

β) 182447/3049/24-9-80 και,

γ) 141823/24-2-83.

3. Την αριθμ. οικ. 2944/2764/16-1-2013 (ΦΕΚ 172/Β/31-1-2013) απόφαση Γενικού Γραμματέα Αποκεντρωμένης Διοίκησης Αττικής «περί εξουσιοδότηση υπογραφής, με εντολή Γενικού Γραμματέα, αποφάσεων, εγγράφων και άλλων πράξεων» σύμφωνα με την οποία δεν μεταβιβάζεται η εξουσία υπογραφής για αποφάσεις κήρυξης εκτάσεων ως αναδασωτέων.

4. Τα άρθρ. 6 και 280 του Ν.3852/2010 (ΦΕΚ87/Α/7-6-2010) «Νέα Αρχιτεκτονική της Αυτοδιοίκησης και της Αποκεντρωμένης Διοίκησης - Πρόγραμμα Καλλικράτης»

5. Το Π.Δ. 135/2010 (ΦΕΚ 228/Α/2010) περί «Οργανισμού της Αποκεντρωμένης Διοίκησης Αττικής».

6. Την 369/10-4-2013 πρόταση του αρμοδίου Δασαρχείου Πόρου, σχετικά με την κήρυξη ως αναδασωτέας της κατωτέρω δημόσιας έκτασης εμβαδού 1,329 στρ. που καταστράφηκε από παράνομη εκχέρωση κατά τον Μάρτιο 2012 από τους: α) Σπυριδώνα Θυμαρά του Βασιλείου, β) Καλλιόπη Θυμαρά του Γεωργίου και γ) Ελευθέριο Θυμαρά του Σπυριδώνος, όπως διαπιστώθηκε με την από 17-7-2012 έκθεση αυτοψίας αρμοδίου υπαλλήλου, στη θέση «Αγριόπετρες» περιφέρειας Δήμου Σπετσών.

8. Την εκ του Συντάγματος υποχρέωση για την επανεγκατάσταση της δασικής βλάστησης που καταστράφηκε από παράνομη εκχέρωση και η οποία θα αποκατασταθεί με φυσική αναγέννηση ή με πρόγραμμα τεχνητής αναδάσωσης, σύμφωνα με τις εκάστοτε ισχύουσες διατάξεις, αποφασίζουμε:

Κηρύσσουμε ως αναδασωτέα, με σκοπό την αναδημιουργία της καταστραφείσας δασικής βλάστησης, προς αποφυγήν αλλαγής προορισμού αυτής και του χαρακτηριστήρα της καθώς και την εξασφάλιση της ισορροπίας του φυσικού περιβάλλοντος, δημόσια έκταση δάσους συνολικού εμβαδού 1,329 στρ. (ενός στρέμματος και τριακοσίων είκοσι ενός χιλιοστών του στρέμματος), που καταστράφηκε από παράνομη εκχέρωση.

Η έκταση αυτή, που βρίσκεται στην θέση «Αγριόπετρες» περιφέρειας Δήμου Σπετσών, της Περιφερειακής Ενότητας Νήσων της Περιφέρειας Αττικής, καλυπτόταν από θαμνώδη δασική βλάστηση (σχίνα, ασπάλαθοι, κ.λπ.) με βαθμό συγκόμωσης 0,4 υπαγόμενη στις διατάξεις της παρ. 1 αρθ. 3 του Ν.998/79.

Στο από 10-4-2013 διάγραμμα με κλίμακα 1:1000, το οποίο συνοδεύει αναπόσπαστα την απόφαση αυτή, η εν λόγω έκταση συνολικού εμβαδού 1,329 στρ. εμφανίζεται με τα στοιχεία «Α,Β,Γ,Δ,Ε,Ζ,Η,Θ,Ι,Α» με μαύρο περίγραμμα, στο ενσωματωμένο απόσπασμα φύλλου χάρτη Γ.Υ.Σ αριθμ. 7329/5 κλίμακας 1:5000 με μαύρο περίγραμμα και τα ίδια στοιχεία και αποτυπώνεται με τον πίνακα συντεταγμένων των κορυφών της κατά ΕΓΣΑ '87 και με όρια:

Βόρεια: Με μη δασική έκταση.

Ανατολικά: Με δασική και μη δασική έκταση.

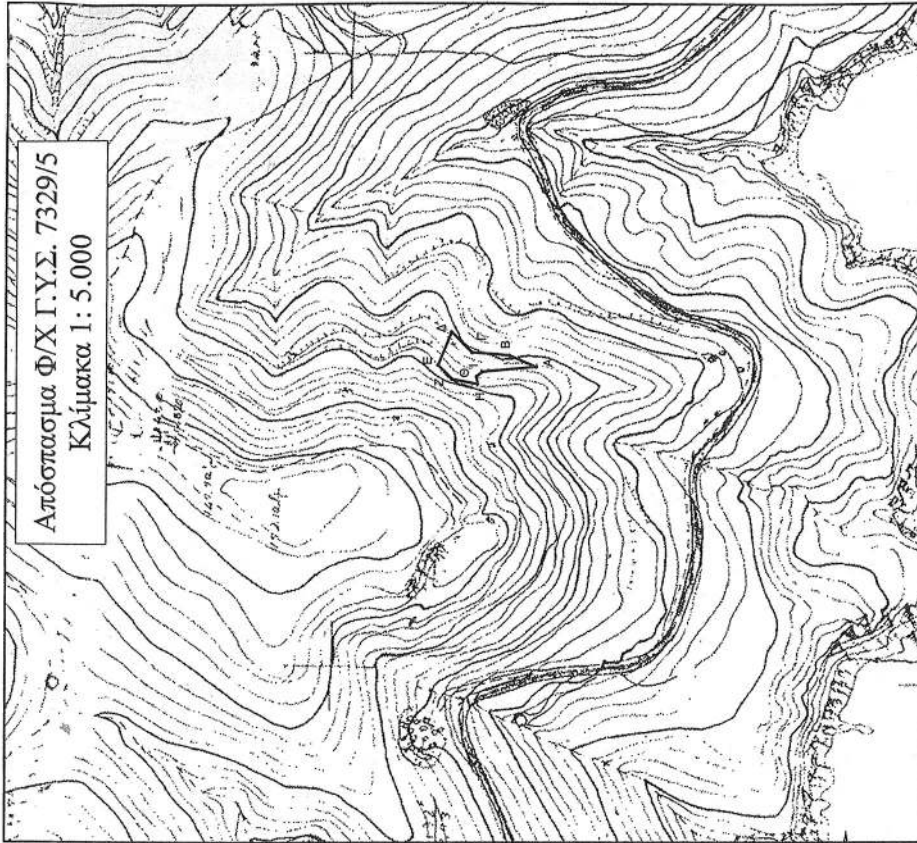
Νότια: Με δασική και μη δασική έκταση.

Δυτικά: Με δασική έκταση.

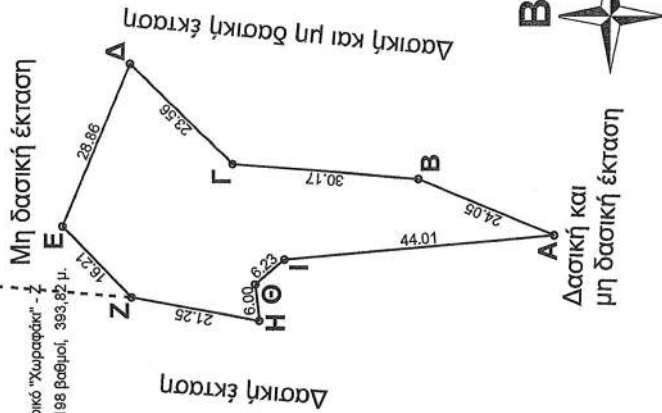
Η απόφαση αυτή να δημοσιευθεί στην Εφημερίδα της Κυβερνήσεως.

Αθήνα, 20 Ιουνίου 2013

Ο Γενικός Γραμματέας Αποκεντρωμένης Διοίκησης
ΔΗΜΗΤΡΙΟΣ ΚΑΛΟΓΕΡΟΠΟΥΛΟΣ



Τοπογραφικό διάγραμμα έκτασης που κηρύσσεται αναδάσωτα στη θέση "Αγριόπερες" του Δήμου Σπετσών



Μη δασική έκταση

Δασική έκταση

Δασική και μη δασική έκταση

ΕΘΝΙΚΟ ΤΥΠΟΓΡΑΦΕΙΟ
Για τεχνικούς λόγους στο σχεδιάγραμμα, έγινε σμίκρυνση, κατά ποσοστό **81%**

Υπόμνημα

Κλίμακα 1: 1.000
Ορια έκτασης: "Α,Β,...,Θ,Ι,Α"
Εμβαδόν = 1,329 στρ.
(ένα στρέμμα και τριακόσια είκοσι εννιά χιλιοστά)

Σημείο	X (ΕΓΣΑ87)	Y (ΕΓΣΑ87)
A	424443.271	4121535.964
B	424452.552	4121558.151
Γ	424455.020	4121588.217
Δ	424471.528	4121605.030
Ε	424444.787	4121615.897
Ζ	424433.058	4121604.714
Η	424429.176	4121583.817
Θ	424435.143	4121584.471
Ι	424439.241	4121579.785

Ανήκει αναπόσπαστα στην υπ' αριθμ. 1945/20-6-2013 Απόφαση του Γενικού Γραμματέα Αποκεντρωμένης Διοίκησης Αττικής Αθήνα 20-6-2013
Ο ΓΕΝΙΚΟΣ ΓΡΑΜ. ΑΠΟΚΕΝΤΡ. ΑΤΤΙΚΗΣ

ΔΗΜΗΤΡΙΟΣ ΚΑΛΟΓΕΡΟΠΟΥΛΟΣ

ΘΕΩΡΕΙΤΑΙ ΠΟΡΟΣ 10/4/2013
Με εντολή Γ.Α.Δ.Α. ΔΑΣΑΡΧΗΣ ΠΟΡΟΥ α.α.

ΘΕΩΡΗΘΗΚΕ ΠΟΡΟΣ 10/4/2013
Με εντολή Γ.Α.Δ.Α. ΔΑΣΑΡΧΗΣ ΠΟΡΟΥ α.α.

ΕΚΔΗΛΩΣΗ ΑΝΤΙΣΤΑΣΗΣ

Παναγιώτης Δ. Βούρτσας
Δασολόγος

ΕΛΛΗΝΙΚΗ ΔΗΜΟΚΡΑΤΙΑ
ΥΠΟΥΡΓΕΙΟ ΠΑΙΔΕΙΑΣ, ΕΡΕΥΝΑΣ ΚΑΙ ΘΡΗΣΚΕΥΜΑΤΩΝ
ΙΝΣΤΙΤΟΥΤΟ ΤΕΧΝΟΛΟΓΙΑΣ ΥΠΟΛΟΓΙΣΤΩΝ ΚΑΙ ΕΚΔΟΣΕΩΝ ΔΙΑΔΙΚΤΥΟΥ
ΙΤΥΤΑΚΗΣ

ΕΛΛΗΝΙΚΗ ΔΗΜΟΚΡΑΤΙΑ
ΥΠΟΥΡΓΕΙΟ ΠΑΙΔΕΙΑΣ, ΕΡΕΥΝΑΣ ΚΑΙ ΘΡΗΣΚΕΥΜΑΤΩΝ
ΙΝΣΤΙΤΟΥΤΟ ΤΕΧΝΟΛΟΓΙΑΣ ΥΠΟΛΟΓΙΣΤΩΝ ΚΑΙ ΕΚΔΟΣΕΩΝ ΔΙΑΔΙΚΤΥΟΥ
ΙΤΥΤΑΚΗΣ

ΕΛΛΗΝΙΚΗ ΔΗΜΟΚΡΑΤΙΑ
ΥΠΟΥΡΓΕΙΟ ΠΑΙΔΕΙΑΣ, ΕΡΕΥΝΑΣ ΚΑΙ ΘΡΗΣΚΕΥΜΑΤΩΝ
ΙΝΣΤΙΤΟΥΤΟ ΤΕΧΝΟΛΟΓΙΑΣ ΥΠΟΛΟΓΙΣΤΩΝ ΚΑΙ ΕΚΔΟΣΕΩΝ ΔΙΑΔΙΚΤΥΟΥ
ΙΤΥΤΑΚΗΣ

Αριθμ. 1010 (3)
Κήρυξη ως αναδασωτέας δασικής έκτασης, εμβαδού 0,530 στρ. στη δασική θέση «ΔΕΗ - Χαλιώτη» Περιφέρειας Δήμου Σαλαμίνας της Περιφερειακής Ενότητας Νήσων της Περιφέρειας Αττικής.

Ο ΓΕΝΙΚΟΣ ΓΡΑΜΜΑΤΕΑΣ
ΑΠΟΚΕΝΤΡΩΜΕΝΗΣ ΔΙΟΙΚΗΣΗΣ ΑΤΤΙΚΗΣ

Έχοντας υπόψη

1. Τις διατάξεις:
 - α) των άρθρων 24 παρ.1 και 117 παρ. 3 του Συντάγματος της Χώρας.
 - β) Των άρθρων 200, 201 και 205 του ν.δ. 86/1969 (ΦΕΚ 7Α/18-1-1969) «περί Δασικού Κώδικα».
 - γ) Των άρθρων 37, 38 (παρ. 1 και 3) και 41 (παρ. 1 και 3) του Ν.998/79 (ΦΕΚ 289 τ. Α/29-12-1979) «περί προστασίας των δασών και των δασικών εν γένει εκτάσεων της Χώρας», καθώς και του άρθρου 70 παρ.3, όπως συμπληρώθηκε με το άρθρο 12 παρ.2 του Ν.2040/92 (ΦΕΚ 70 τ.Α/23-4-92) «περί ρύθμισης Θεμάτων Υπουργείου Γεωργίας κ.λπ.».
 - δ) Του άρθρου 5 του ν. 3200/1955 «περί διοικητικής αποκεντρώσεως» σε συνδυασμό με τις διατάξεις του ν.δ. 532/1970 (ΦΕΚ 103 τ.Α/1970) «περί συμπληρώσεως των διατάξεων διοικητικής αποκεντρώσεως» σε συνδυασμό με τις διατάξεις του β.δ. 709/5-11-1970 (ΦΕΚ 235 τ.Α/1970) «περί καθορισμού των διατηρουμένων αρμοδιοτήτων κ.λπ.».
 - ε) Των άρθρων 4 παρ.6 και 6 παρ.7 του ν. 2240/94 (ΦΕΚ 153 τ.Α/1994) και των άρθρων 14 παρ. 1,2 και 15 του Ν. 2399/96 (ΦΕΚ 90 τ.Α/1996).
 - στ) Του άρθρου 7 του ν. 2503/97 (ΦΕΚ 107 τ.Α/30-5-97) «περί Διοίκησης, οργάνωσης, στελέχωσης της Περιφέρειας κ.λπ.».
 - ζ) Των άρθρων 1 παρ.2,2 παρ.7 και 3 παρ.4 του Ν. 2647/98 (ΦΕΚ 237 τ.Α/22-10-98) «περί μεταβίβασης αρμοδιοτήτων στις Περιφέρειες».
 - η) Του άρθρου 120 του Ν. 1892/1990 « Για τον εκσυγχρονισμό και την ανάπτυξη και άλλες διατάξεις».
 - θ) Του Ν. 3208/2003 (ΦΕΚ Α/303/24-12-2003) όπως τροποποιήθηκε από το Ν. 3818/2010 (ΦΕΚ 17/Α/16-2-2010) «περί προστασίας δασών και δασικών εκτάσεων κ.λπ.» και την υπ' αριθμ. 204262/4545/23-11-2010 απόφαση του Υ.Π.Ε.Κ.Α. «περί Οδηγιών εφαρμογής των παραγράφων 1 και 2 του αρθρ. 3, του Ν. 998/79, όπως ισχύει»
2. Τις εξής διαταγές του Υπουργείου Γεωργίας:
 - α) 160417/1180/9-7-80,
 - β) 182447/3049/24-9-80 και,
 - γ) 141823/24-2-83.
- 3.- Την αριθμ. 5468/2527/23-2-2011 (ΦΕΚ 362 τ.Β/8-3-2011) απόφαση Γενικού Γραμματέα Αποκεντρωμένης Διοίκησης Αττικής «περί μεταβίβασης αρμοδιοτήτων και εξουσία υπογραφής» σύμφωνα με την οποία δεν μεταβιβάζεται η εξουσία υπογραφής για αποφάσεις κήρυξης εκτάσεων ως αναδασωτέων.

4. Τα αρθρ. 6 και 280 του Ν.3852/2010 (ΦΕΚ 87/Α/7-6-2010) «Νέα Αρχιτεκτονική της Αυτοδιοίκησης και της Αποκεντρωμένης Διοίκησης - Πρόγραμμα Καλλικράτης»

5. Το Π.Δ. 135/2010 (ΦΕΚ 228/Α/2010) περί «Οργανισμού της Αποκεντρωμένης Διοίκησης Αττικής».

6. Το υπ' αριθμ. 115421/245/7-2-2011 έγγραφο Υπουργείου Περιβάλλοντος, Ενέργειας και Κλιματικής Αλλαγής «Διευκρινίσεις αναφορικά με τις αρμοδιότητες των δασικών υπηρεσιών σύμφωνα με τους νέους οργανισμούς των Αποκεντρωμένων Διοικήσεων»

7. Την 914/2-4-2013 πρόταση του αρμοδίου Δασαρχείου Πειραιά, σχετικά με την κήρυξη ως αναδασωτέας της κατωτέρω δασικής (ιδιωτικής του αρθ. 15, Ν. 3208/2003) έκτασης εμβαδού 0,530 στρ. που καταστράφηκε από παράνομη εκχέρωση από την Βασιλική συζ. Αλεξάνδρου Παρώδη και η οποία φέρεται να έγινε σταδιακά, από το μήνα Ιούλιο 2012 μέχρι την 23-1-2013 όπου και διαπιστώθηκε, στη δασική θέση «ΔΕΗ -Χαλιώτη» Περιφέρειας Δήμου Σαλαμίνας.

8. Την εκ του Συντάγματος υποχρέωση για την επανεγκατάσταση της δασικής βλάστησης που καταστράφηκε από εκχέρωση και η οποία θα αποκατασταθεί με φυσική αναγέννηση ή με πρόγραμμα τεχνητής αναδάσωσης, σύμφωνα με τις εκάστοτε ισχύουσες διατάξεις, αποφασίζουμε:

Κηρύσσουμε ως αναδασωτέα, με σκοπό την προστασία για την επανεγκατάσταση της δασικής βλάστησης, που καταστράφηκε από παράνομη εκχέρωση, έκταση δάσους εμβαδού 0,530 στρ. (πεντακοσίων τριάντα χιλιοστών του στρέμματος).

Η έκταση αυτή, που βρίσκεται στην θέση «ΔΕΗ -Χαλιώτη» Περιφέρειας του Δήμου Σαλαμίνας της Περιφερειακής Ενότητας Νήσων της Περιφέρειας Αττικής, καλυπτόταν από δασική βλάστηση, αποτελούμενη από πεύκα, σχίνα, αγριελιές και ασπάλαθους με πυκνότητα 35%.

Στο από 23-1-2013 διάγραμμα με κλίμακα 1:500, το οποίο θεωρημένο από το Δασάρχη Πειραιά με ημερομηνία 2-4-2013, συνοδεύει αναπόσπαστα την απόφαση αυτή, η εν λόγω έκταση εμβαδού 0,530 στρ. εμφανίζεται με στοιχεία Α,Β,Γ,Δ, Ε, Α και μαύρο περίγραμμα και στο ενσωματωμένο απόσπασμα φύλλου χάρτη Γ.Υ.Σ αριθμ. 6462/2 κλίμακας 1:5000 με μαύρο περίγραμμα, τα ίδια στοιχεία και με όρια:

ΑΝΑΤΟΛΙΚΑ: Με Σκαλοπάτια σε δασική έκταση.

ΔΥΤΙΚΑ: Με δασική έκταση.

ΒΟΡΕΙΑ: Με δασική έκταση.

ΝΟΤΙΑ: Με δασική έκταση.

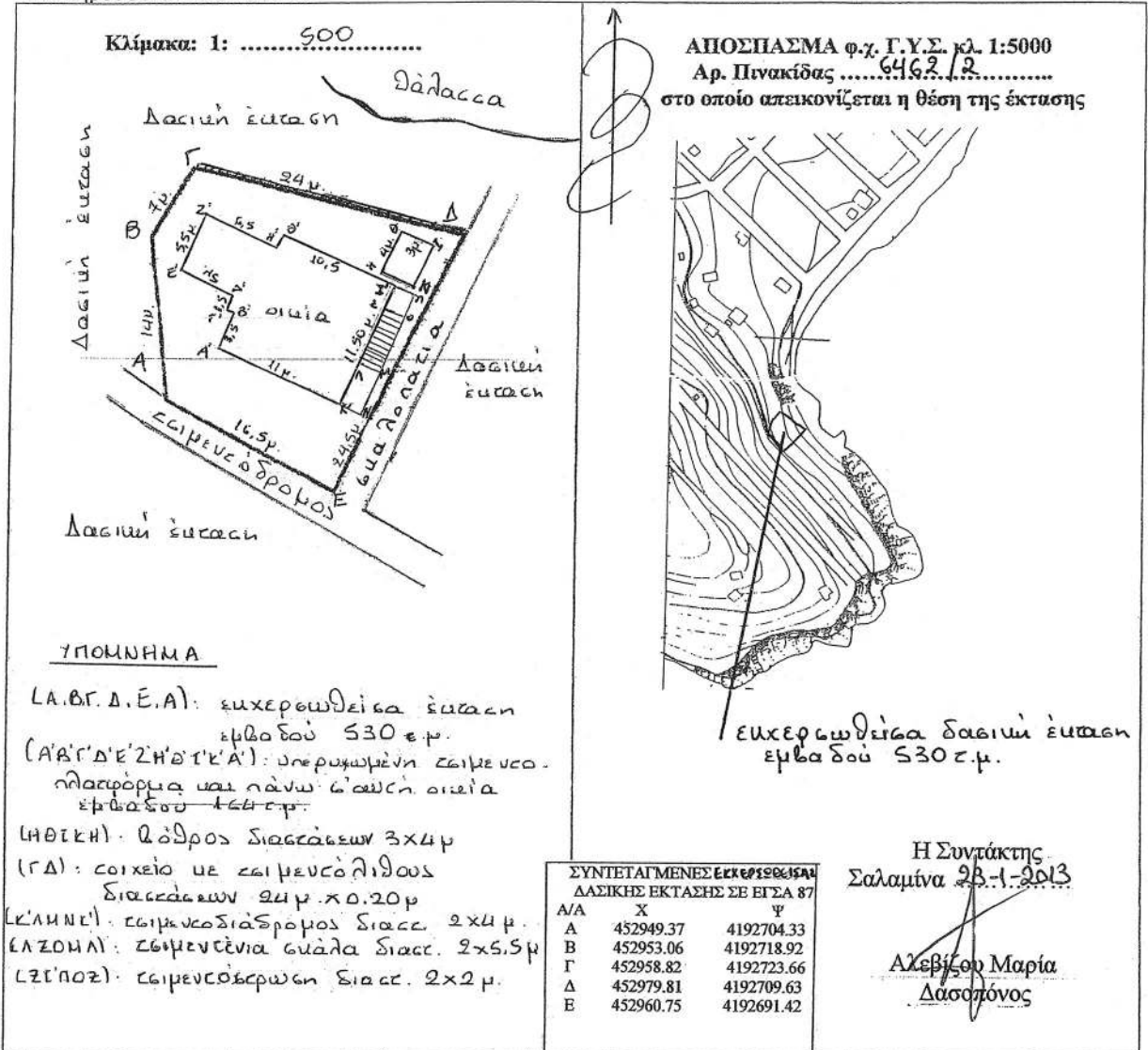
Η απόφαση αυτή να δημοσιευθεί στην Εφημερίδα της Κυβερνήσεως.

Αθήνα, 20 Ιουνίου 2013

Ο Γενικός Γραμματέας Αποκεντρωμένης Διοίκησης
ΔΗΜΗΤΡΙΟΣ ΚΑΛΟΓΕΡΟΠΟΥΛΟΣ

ΤΟΠΟΓΡΑΦΙΚΟ ΔΙΑΓΡΑΜΜΑ

Δασικής (ιδιωτικής αρ. 15 Ν3208/03) έκτασης που ευχερωθείσε παράνομα από τον...
 Βασίλειο... του Αλέξανδρου Παρωδη... στη θέση... ΔΕΗ Χαλιώσι...
 Περιφέρειας... Δήμου... Σαλαμίνας... εμβαδού... 530 ε.μ...
 και κηρύσσεται αναδασωτέα



ΠΡΟΣΑΡΤΑΤΑΙ ΣΤΗΝ ΥΠ'ΑΡΙΘ. 1010/20-6-2013...
 ΑΠΟΦΑΣΗ ΤΟΥ ΓΕΝΙΚΟΥ ΓΡΑΜΜΑΤΕΑ ΑΠΟΚΕΝΤΡΩΜΕΝΗΣ ΔΙΟΙΚΗΣΗΣ

ΘΕΩΡΗΘΗΚΕ

Αθήνα... 20-6-2013...
 Ο Γενικός Γραμματέας
 Αποκεντρωμένης Διοίκησης
 Αττικής

Πειραιάς... 12-6-2013...
 Ο Διευθυντής Δασών α α
 ΣΟΦΙΑ ΜΥΤΕΛΕΤΗ
 ΔΑΣΟΛΟΓΟΣ

ΔΗΜΗΤΡΙΟΣ ΚΑΛΟΓΕΡΟΠΟΥΛΟΣ

Πειραιάς... 2-11-2013...
 Ο Δασάρχης
 ΠΕΤΡΟΣ ΣΑΚΚΑΣ
 ΔΑΣΟΛΟΓΟΣ

ΕΘΝΙΚΟ ΤΥΠΟΓΡΑΦΕΙΟ
 Για τεχνικούς λόγους στο σχεδιάγραμμα,
 έγινε σμίκρυνση, κατά ποσοστό 82%

ΔΙΟΡΘΩΣΕΙΣ ΣΦΑΛΜΑΤΩΝ

(4)

Σε απόφαση του Γενικού Γραμματέα Περιφέρειας Ανατολικής Μακεδονίας-Θράκης που αφορά κήρυξη ως αναδασωτέων δάσους και δασικής έκτασης 11.280,00 τ.μ. συνολικά σε τμήμα των αριθμ. 1400, 1402 και 1403 τεμαχίων αγροκτήματος Σκαλωτής στη θέση "Λοχαγού

Γιαννόπουλου» περιοχής Κοινότητας (Δ.Δ.) Σιδηρονέρου του Ν. Δράμας, και δημοσιεύθηκε στο ΦΕΚ 287Δ/7-6-2010 διορθώνεται:

Το εσφαλμένο: «18542/2008»,
στο ορθό: «18542/2028».

(Από την Αποκεντρωμένη
Διοίκηση Μακεδονίας-Θράκης)



* 0 4 0 0 3 4 2 0 5 0 7 1 3 0 0 8 *

ΑΠΟ ΤΟ ΕΘΝΙΚΟ ΤΥΠΟΓΡΑΦΕΙΟ

ΚΑΠΟΔΙΣΤΡΕΙΟΥ 34 * ΑΘΗΝΑ 104 32 * ΤΗΛ. 210 52 79 000 * FAX 210 52 21 004