



ΕΦΗΜΕΡΙΣ ΤΗΣ ΚΥΒΕΡΝΗΣΕΩΣ

ΤΗΣ ΕΛΛΗΝΙΚΗΣ ΔΗΜΟΚΡΑΤΙΑΣ

ΤΕΥΧΟΣ ΤΕΤΑΡΤΟ

Αρ. Φύλλου 290

14 Ιουνίου 2013

ΑΠΟΦΑΣΕΙΣ

Αριθμ. 26610/6649

Καθορισμός ορίων αιγιαλού, παραλίας
στη θέση «Κάτεργο», νήσου Σικίνου.

Η ΓΕΝΙΚΗ ΓΡΑΜΜΑΤΕΑΣ ΤΗΣ
ΑΠΟΚΕΝΤΡΩΜΕΝΗΣ ΔΙΟΙΚΗΣΗΣ ΑΙΓΑΙΟΥ

Έχοντας υπόψη:

1. Τις διατάξεις του Ν. 2971/2001 (ΦΕΚ 285/Α΄/19.12.2001)
«περί αιγιαλού και παραλίας».

2. Τις διατάξεις του άρθρου 113 του Ν. 3978/2011 (ΦΕΚ
137/Α΄/2011).

3. Τις διατάξεις του Ν.Δ. 439/70 «περί συμπληρώσεως
των διατάξεων περί αιγιαλού».

4. Τις διατάξεις του 3200/55 «περί διοικητικής απο-
κέντρωσης», όπως αυτές τροποποιήθηκαν και ισχύουν
σήμερα με τα Ν. Δ 532/1970, Β.Δ 704/1970, Β.Δ 705/1970,
Β.Δ 192/1972, Π.Δ 71/1984, Π.Δ 347/1986, Ν. 2026/1992 και
Π.Δ 97/1993.

5. Τις διατάξεις του άρθρου 19 παραγρ. 5 Ν. 2344/1995,
του άρθρου 52 παρ. 6 Ν. 2218/1994, του άρθρου 4 παρ.
7 του Ν. 2240/1994, δυνάμει των οποίων αρμοδιότητες
του Υπουργείου Οικονομικών που είχαν μεταβιβασθεί
στους Νομάρχες, ανήκουν στον Περιφερειακό Διευθυ-
ντή, σε συνδυασμό με αυτές του άρθρου 14 παρ. 2 του
Ν. 2399/1996 με τις οποίες προβλέπεται η κατάργηση
των θέσεων των Περιφερειακών Διευθυντών, οι αρ-
μοδιότητες πλέον του οποίου περιήλθαν στο Γενικό
Γραμματέα της Περιφέρειας και ασκούνται από τον
αναπληρωτή Περιφερειακό Διευθυντή.

6. Τις διατάξεις του τετάρτου εδαφίου της παρ. 2
του άρθρου 1 και της παρ. 6 του ίδιου άρθρου του
Ν. 2503/1997 «Διοίκηση, οργάνωση, στελέχωση της Πε-
ριφέρειας, ρύθμιση θεμάτων για την Τοπική Αυτοδιοί-
κηση και άλλες διατάξεις» (ΦΕΚ 107/Α΄), σύμφωνα με
τις οποίες οι Περιφερειακές Υπηρεσίες του Υπουργεί-
ου Οικονομικών, που συγκροτούσαν την Περιφερειακή
Διοίκηση του Νομού ή της Νομαρχίας, δεν υπήχθησαν
στην ενιαία οργανική μονάδα της Περιφέρειας, ούτε
καταργήθηκαν αλλά αποτελούν από 1.9.1997, Υπηρεσίες
του Υπουργείου Οικονομικών.

7. Το υπ' αριθμ. 28979/31.7.1997 έγγραφο της Διεύ-
θυνσης Διοίκησης του Υπουργείου Εσωτερικών, Δημ.
Διοίκησης και Αποκέντρωσης, σύμφωνα με το οποίο οι

αρμοδιότητες του Γενικού Γραμματέα της Περιφέρειας
σε θέματα Υπηρεσιών του Υπουργείου Οικονομικών,
μεταφέρονται από 1.9.1997 στον Υπουργό Οικονομικών.

8. Τον Ν. 3220/2004, «Μέτρα αναπτυξιακής και κοινω-
νικής πολιτικής - αντικειμενοποίηση του φορολογικού
ελέγχου κ.α διατάξεις» (ΦΕΚ 15/Α΄/28.1.2004).

9. Την υπ' αριθμ. 1030067/296/Α006/7.4.2004, εγκύκλιο,
της Διεύθυνσης Οργάνωσης του Υπουργείου Οικονομίας
και Οικονομικών.

10. Την υπ' αριθμ. 562/2005 Γνωμοδότηση του Νομικού
Συμβουλίου του Κράτους σχετικά με την διάταξη του
άρθρου 5 παρ. 5 εδ. γ΄ του Ν. 2971/2001.

11. Τις διατάξεις των άρθρων 6, 280 και 283 του
Ν. 3852/2010 «Νέα Αρχιτεκτονική της Αυτοδιοίκησης
και της Αποκεντρωμένης Διοίκησης - Πρόγραμμα Καλ-
λικράτηας» (ΦΕΚ 87/Α΄/7.6.2010),

12. Το υπ' αριθμ. 143/23.12.2010 Π.Δ. (ΦΕΚ 236 Α΄/
27.12.2010) των Υπουργών Εσωτερικών, Αποκέντρωσης
και Ηλεκτρονικής Διακυβέρνησης και Οικονομικών, που
αφορά στη σύσταση του Οργανισμού της Αποκεντρω-
μένης Διοίκησης Αιγαίου.

13. Το υπ' αριθμ. πρωτ. Δ6Α1022671/ΕΞ/10.02.2011 έγ-
γραφο της Γενικής Γραμματείας Φορολογικών και Τε-
λωνιακών θεμάτων του Υπουργείου Οικονομικών περί
«Αρμοδιότητας Υπογραφής».

14. Την υπ' αριθμ. 50458/6402/30.10.2012 απόφαση της
Γενικής Γραμματέως της Αποκεντρωμένης Διοίκησης
Αιγαίου (ΦΕΚ 3167/Β΄/29.11.2012) περί παροχής εξουσιο-
δότησης υπογραφής πράξεων και εγγράφων «Με εντολή
Γενικού Γραμματέα» στον Προϊστάμενο της Γενικής Δι-
εύθυνσης Εσωτερικής Λειτουργίας της Αποκεντρωμέ-
νης Διοίκησης Αιγαίου και στους Προϊσταμένους των
οργανικών μονάδων αυτής.

15. Το υπ' αριθμ. 1823/5.10.2011 έγγραφο της Κτηματικής
Υπηρεσίας Νομού Κυκλάδων.

16. Το υπ' αριθμ. Φ. 119/204506/18.11.2011 έγγραφο του
Γενικού Επιτελείου Εθνικής Άμυνας (Γ.Ε.Ε.Θ.Α.), σύμφω-
να με το οποίο το Γ.Ε.Ε.Θ.Α. από πλευράς αρμοδιοτή-
των του, όπως αυτές απορρέουν από το άρθρο 17 του
Ν. 2971/2001, δεν έχει αντίρρηση για την συνέχιση της
διαδικασίας καθορισμού των ορίων του Αιγιαλού.

17. Την από 9.9.2012 έκθεση της επιτροπής καθορισμού
των ορίων αιγιαλού, παραλίας, στη θέση «Κάτεργο», νή-
σου Σικίνου και το από Σεπτέμβριο του 2009 τοπογραφι-
κό, υψομετρικό και κτηματολογικό διάγραμμα, εξαρτημέ-

νο από το κρατικό δίκτυο (ΕΓΣΑ 87), κλίμακας 1:500, το οποίο συντάχθηκε από τον Αγρονόμο Τοπογράφο Μηχανικό Ηλία Παναγιώτη, σε τρεις πινακίδες, ελέγχθηκε για την ακρίβεια της αποτύπωσης στις 9.9.2009 από τον Θεόδωρο Κιουπίδη, Τεχνολόγο Τοπογράφο Μηχανικό της Κτηματικής Υπηρεσίας Ν. Κυκλάδων και θεωρήθηκε την ίδια ημερομηνία από την Γεωργία Γιαντσελίδου Προϊσταμένη της Κτηματικής Υπηρεσίας Ν. Κυκλάδων.

18. Το υπ' αριθμ. πρωτ. 1393/27.5.2013 έγγραφο της Κτηματικής Υπηρεσίας Ν. Κυκλάδων, αποφασίζουμε:

Επικυρώνουμε την από 9.9.2012 έκθεση της επιτροπής περί καθορισμού των ορίων αιγιαλού, παραλίας, στη θέση «Κάτεργο», νήσου Σίκινου, καθώς επίσης και το από Σεπτέμβριο του 2009 τοπογραφικό, υψομετρικό και κτηματολογικό διάγραμμα, εξαρτημένο από το κρατικό δίκτυο (ΕΓΣΑ 87), κλίμακας 1:500, το οποίο συντάχθηκε από τον Αγρονόμο Τοπογράφο Μηχανικό Ηλία Παναγιώτη, σε τρεις πινακίδες, ελέγχθηκε για την ακρίβεια της αποτύπωσης στις 9.9.2009 από τον Θεόδωρο Κιουπίδη, Τεχνολόγο Τοπογράφο Μηχανικό της Κτηματικής Υπηρεσίας Ν. Κυκλάδων και θεωρήθηκε την ίδια ημερομηνία από την Γεωργία Γιαντσελίδου Προϊσταμένη της Κτηματικής Υπηρεσίας Ν. Κυκλάδων.

1. Καθορίζουμε επί του ανωτέρω τοπογραφικού διαγράμματος:

α) Την οριογραμμή του αιγιαλού με ερυθρά συνεχή πολυγωνική γραμμή και με στοιχεία 1, 2, 3, ..., 36, 37, 38, ..., 53, 54, 55, ..., 90, 91, 92.

β) Την οριογραμμή της παραλίας με κίτρινη συνεχή πολυγωνική γραμμή και με στοιχεία 1', 2', 3', ..., 36', 37', 38', ..., 53', 54', 55', ..., 90', 91', 92'.

2. Η ζώνη παραλίας έχει πλάτος 10 μ. διότι διαφορετικά δεν εξυπηρετούνται οι σκοποί του άρθρου 1 παρ. 2 του Ν. 2971/2001.

Στη ζώνη του αιγιαλού υπάρχουν σκάλες, τσιμεντοστρωμένος δρόμος, κτίσμα, περιφράξεις.

Δεν εξαιρούνται οι κατασκευές (κτίσματα, ξερολιθιές, περιφράξεις, σκάλες), που βρίσκονται στη ζώνη παραλίας.

Η απόφαση αυτή, με την έκθεση της επιτροπής και το τοπογραφικό διάγραμμα, να δημοσιευθούν στην Εφημερίδα της Κυβερνήσεως.

Ερμούπολη, 3 Ιουνίου 2013

Με εντολή Γενικού Γραμματέα
Αποκεντρωμένης Διοίκησης

Η Γενική Διευθύντρια
ΒΑΣΙΛΙΚΗ ΜΠΑΛΑΣΚΑ

ΕΚΘΕΣΗ

ΕΠΙΤΡΟΠΗΣ ΚΑΘΟΡΙΣΜΟΥ ΤΩΝ ΟΡΙΩΝ ΤΟΥ ΑΙΓΙΑΛΟΥ
(Άρθρο 3 Ν. 2971 ΦΕΚ 285/Α'/19.12.2001)

Για τον καθορισμό των ορίων του αιγιαλού που γίνεται για πρώτη φορά στη θέση «ΚΑΤΕΡΓΟ», νήσου Σίκινου του Νομού Κυκλάδων.

Στη Σίκινο, σήμερα 9.9.2009, οι υπογεγραμμένοι:

1. ΓΕΩΡΓΙΑ ΓΙΑΝΤΣΕΛΙΔΟΥ, Προϊσταμένη της Κτηματικής Υπηρεσίας του Νομού Κυκλάδων, ως Πρόεδρος.

2. ΘΕΟΔΩΡΟΣ ΚΙΟΥΠΙΔΗΣ, Τεχνολόγος Τοπογράφος Μηχανικός της Κτηματικής Υπηρεσίας του Νομού Κυκλάδων, ως Μέλος.

3. ΒΑΣΙΛΕΙΟΣ ΑΚΟΥΜΙΑΝΑΚΗΣ λιμενάρχης Ίου, ως μέλος, Γραμματέας της Επιτροπής είναι η Αγγελική Ψιλλοπούλου, υπάλληλος της Κτηματικής Υπηρεσίας του Ν. Κυκλάδων.

Τα μέλη της Επιτροπής:

4. Ο Δημήτριος Μπουντούρης, Διευθυντής της Διεύθυνσης Πολεοδομίας Νομαρχιακής Αυτοδιοίκησης Ν. Κυκλάδων και

5. Ο Πολύκαρπος Πολυχρονάκης, Διευθυντής Χωροταξίας και Περιβάλλοντος της Γενικής Γραμματείας Περιφέρειας Ν. Κυκλάδων αν και προσκλήθηκαν με την υπ' αριθμ. οικ. 2201/8.9.2009 πρόσκληση του προέδρου, δεν παρευρέθησαν αποτελώντας την επιτροπή καθορισμού των ορίων του αιγιαλού δυνάμει του άρθρου 3 του Ν. 2971 (ΦΕΚ 285Α'/19.12.2001), σε συνδυασμό με την υπ' αριθμ. οικ. 345/345/12.1.2009 απόφαση του Γενικού Γραμματέα Περιφέρειας Ν. Αιγαίου, μεταβήκαμε επιτόπου στην προαναφερθείσα περιοχή και

Λαβόντες υπόψη:

1. Την άνευ ημερομηνία αίτηση καθορισμού του Ηλία Παναγιώτη Αγρονόμου Τοπογράφου Μηχανικού, (η οποία πήρε αριθμ. πρωτ. 11/7.1.2009), των ορίων του αιγιαλού στην εν λόγω θέση.

2. Το από Σεπτέμβριο του 2009 τοπογραφικό, υψομετρικό και κτηματολογικό διάγραμμα, εξαρτημένο από το κρατικό δίκτυο (ΕΓΣΑ 87), το οποίο συντάχθηκε από τον Ηλία Παναγιώτη, Αγρονόμο Τοπογράφο Μηχανικό σε τρεις πινακίδες σε κλίμακα 1:500, ελέγχθηκε επιτόπου για την ακρίβεια της αποτύπωσης την 9.9.2009 από τον Θεόδωρο Κιουπίδη, Τεχνολόγο Τοπογράφο Μηχανικό της Κτηματικής Υπηρεσίας του Νομού Κυκλάδων και θεωρήθηκε την ίδια ημερομηνία από την Γεωργία Γιαντσελίδου, προϊσταμένη της Κτηματικής Υπηρεσίας του Νομού Κυκλάδων.

3. Τις διατάξεις του Ν. 2971/2001 «Αιγιαλός, παραλία και άλλες διατάξεις» όπως αυτός ισχύει και τον Ν. 1337/83 καθώς και την προς αυτόν σχετική Δικαστηριακή και Διοικητική Νομολογία.

4. Την από την επιτόπια μετάβαση σχηματισθείσα αντίληψη περί του πλάτους της βρεχόμενης ζώνης της ξηράς καθώς και τα στοιχεία καθορισμού αιγιαλού και παραλίας που προβλέπονται από το άρθρο 9 του Ν. 2971/2001 και ειδικότερα:

α. Τη γεωμορφολογία του εδάφους για την οποία αναλυτικά αναφέρεται ότι:

1. Πρόκειται για ακτή που ξεκινά από το λιμάνι της Σίκινου και εκτείνεται για 1,5 χλμ περίπου προς τα νότια αυτού. Η μορφολογία της είναι μικτή και πολυποικίλη. Βόρεια, με απότομα βραχώδη και γεώδη πρανή, με μεταβλητό ύψος φρυδιού (ως και 20-25 μ.), με κατακρημνίσεις και σπηλαιώσεις (πινακίδα 1). Ενδιάμεσα με εντελώς ομαλά και αμιγή βράχια που καλύπτουν μεγάλο πλάτος της ακτής (πινακίδα 2 και αρχή πινακίδας 3). Νότια της ίδιας μορφολογίας όπως και στα βόρεια (τέλος πινακίδας 3).

2. Της βραχώδους ακτής, στα βόρεια και νότια συνεχονται εκτάσεις με αρκετή και περιστασιακά δομημένες, αγροτική μορφή. Των ομαλών αμιγών βραχωδών συνεχονται εκτάσεις αδόμητες, αρχικά χέρσες και βραχώδεις και μετέπειτα αγροτικής μορφής.

3. Η φυσική βλάστηση της περιοχής είναι τυπική κυκλαδική (φρύγανα, σχίνα κ.λπ.).

4. Η περιοχή, προσβάλλεται από ανέμους νοτίων και νοτιοανατολικών διευθύνσεων και το ανάπτυσμα πελάγους είναι μεγάλο προς αυτές τις διευθύνσεις.

5. Ο πυθμένας είναι βραχώδης και ανώμαλος και με μικρά βάθη κοντά στην ακτή.

6. Δεν παρατηρήθηκαν παράκτιοι φυσικοί πόροι.

7. Δεν υπάρχουν ευπαθή οικοσυστήματα και προστατευόμενες περιοχές.

8. Δεν παρατηρήθηκαν παράκτιοι φυσικοί πόροι.

9. Τη μη ύπαρξη ευπαθών οικοσυστημάτων και προστατευόμενων περιοχών.

10. Δεν υπάρχουν καταγεγραμμένα δημόσια κτήματα σε άμεση γειτνίαση με την παράκτια ζώνη.

11. Τη μη ύπαρξη εγκεκριμένων χωροταξικών κατευθύνσεων και χρήσεων γης που επηρεάζουν την παράκτια ζώνη, εκτός του ότι η Σίκινος έχει χαρακτηριστεί με το ΦΕΚ 402/17.5.2002 ως περιοχή που έχει ανάγκη από ιδιαίτερη προστασία και έχουν καθοριστεί περιορισμοί και ειδικοί όροι δόμησης στις εκτός σχεδίου και εκτός οικισμού περιοχές.

12. Τη μη ύπαρξη Κτηματολογίου, αποφασίζουμε:

1. Καθορίζουμε επί του ανωτέρω τοπογραφικού διαγράμματος:

α) Την οριογραμμή του αιγιαλού με ερυθρά συνεχή πολυγωνική γραμμή και στοιχεία 1, 2, 3, ..., 36, 37, 38, ..., 53, 54, 55, ..., 90, 91, 92.

β) Την οριογραμμή της παραλίας με κίτρινη συνεχή πολυγωνική γραμμή και στοιχεία 1', 2', 3', ..., 36', 37', 38', ..., 53', 54', 55', ..., 90', 91', 92'.

2. Η ζώνη της παραλίας έχει πλάτος δέκα (10) μέτρα γιατί διαφορετικά δεν εξυπηρετούνται οι σκοποί του άρθρου 1 παρ. του Ν. 2971/2001.

Στη ζώνη του αιγιαλού υπάρχουν σκάλες, τσιμεντοστρωμένος δρόμος, κτίσμα, περιφράξεις.

Δεν εξαιρούνται οι κατασκευές (κτίσματα, ξερολιθιές, περιφράξεις, σκάλες), που βρίσκονται στη ζώνη παραλίας.

Η Επιτροπή

Η Πρόεδρος

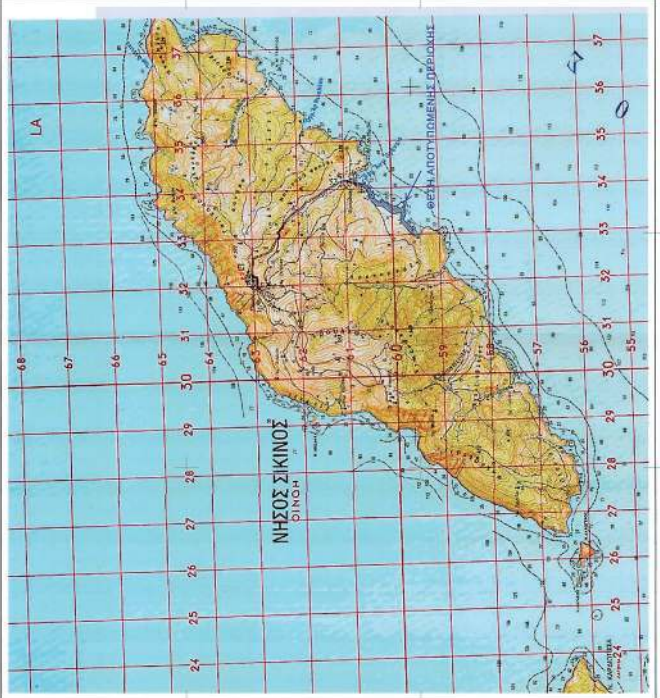
ΓΕΩΡΓΙΑ ΓΙΑΝΤΣΕΛΙΔΟΥ

Τα Μέλη

ΘΕΟΔΩΡΟΣ ΚΙΟΥΠΙΔΗΣ

ΒΑΣΙΛΕΙΟΣ ΑΚΟΥΜΙΑΝΑΚΗΣ

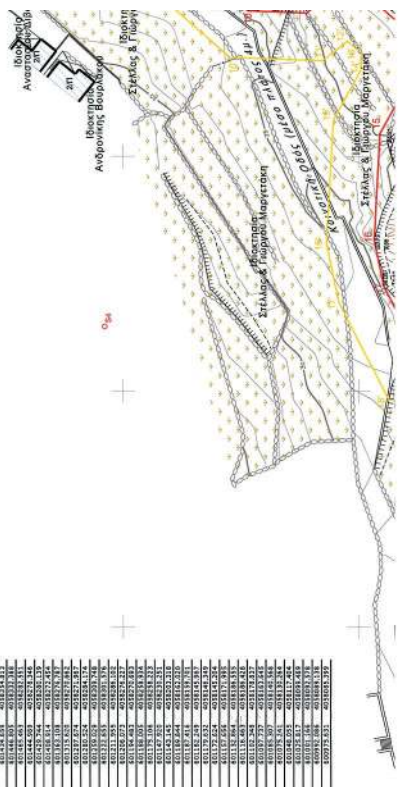
ΑΠΟΣΠΑΣΜΑ Θ.Χ.Γ.Υ.Σ. ΚΑΙΡΕΚΕΣ 1:50.000
(ΠΥΝΑΚΙΟΣ ΣΙΚΙΝΟΣ)

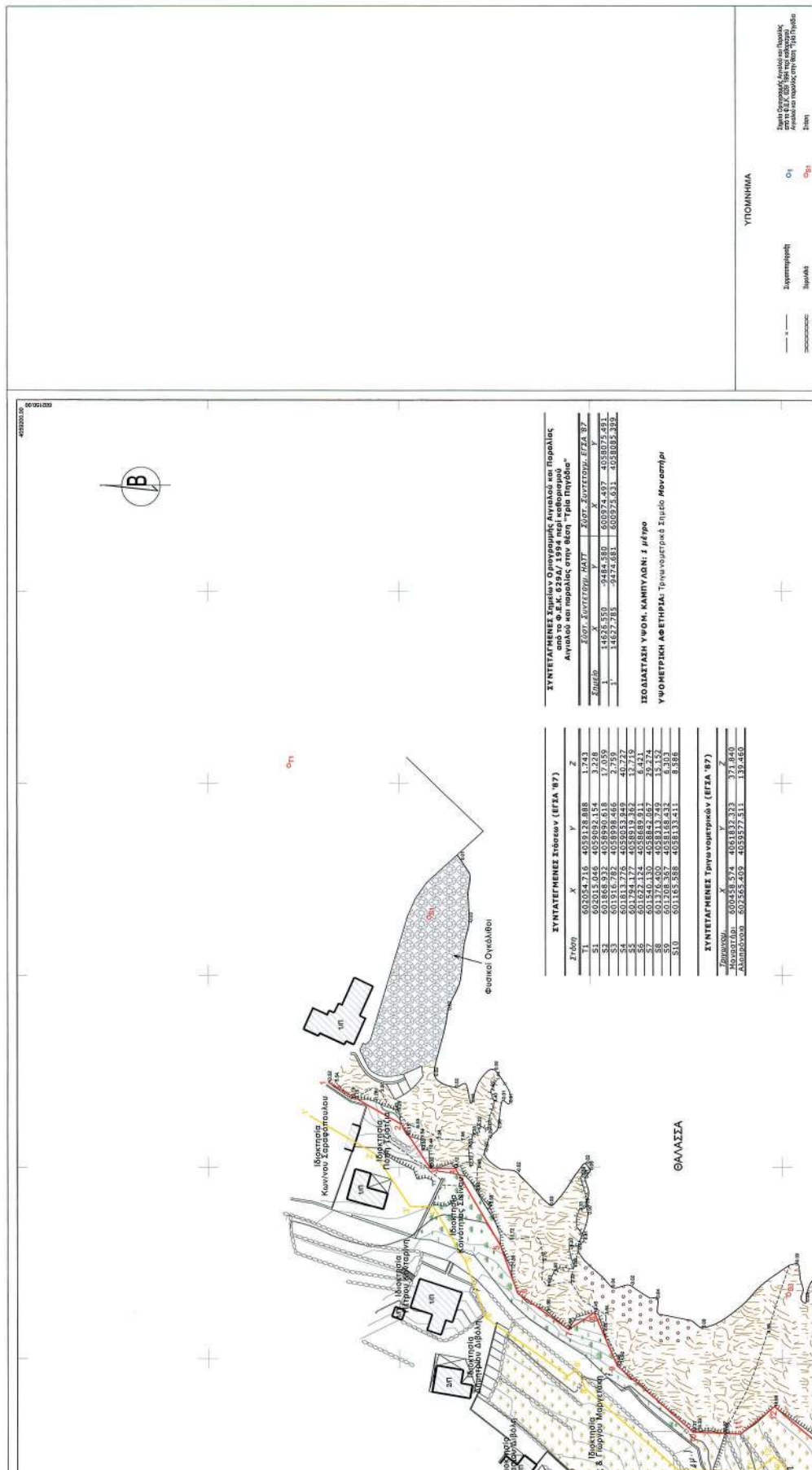


ΣΥΝΤΕΛΕΣΤΕΣ ΚΟΡΘΩΝ ΠΑΡΑΛΛΕΛ

Κορθός	Χ	Υ
1	031214.242	403105.331
2	031214.242	403105.331
3	031214.242	403105.331
4	031214.242	403105.331
5	031214.242	403105.331
6	031214.242	403105.331
7	031214.242	403105.331
8	031214.242	403105.331
9	031214.242	403105.331
10	031214.242	403105.331
11	031214.242	403105.331
12	031214.242	403105.331
13	031214.242	403105.331
14	031214.242	403105.331
15	031214.242	403105.331
16	031214.242	403105.331
17	031214.242	403105.331
18	031214.242	403105.331
19	031214.242	403105.331
20	031214.242	403105.331
21	031214.242	403105.331
22	031214.242	403105.331
23	031214.242	403105.331
24	031214.242	403105.331
25	031214.242	403105.331
26	031214.242	403105.331
27	031214.242	403105.331
28	031214.242	403105.331
29	031214.242	403105.331
30	031214.242	403105.331
31	031214.242	403105.331
32	031214.242	403105.331
33	031214.242	403105.331
34	031214.242	403105.331
35	031214.242	403105.331
36	031214.242	403105.331
37	031214.242	403105.331
38	031214.242	403105.331
39	031214.242	403105.331
40	031214.242	403105.331
41	031214.242	403105.331
42	031214.242	403105.331
43	031214.242	403105.331
44	031214.242	403105.331
45	031214.242	403105.331
46	031214.242	403105.331
47	031214.242	403105.331
48	031214.242	403105.331
49	031214.242	403105.331
50	031214.242	403105.331
51	031214.242	403105.331
52	031214.242	403105.331
53	031214.242	403105.331
54	031214.242	403105.331
55	031214.242	403105.331
56	031214.242	403105.331
57	031214.242	403105.331
58	031214.242	403105.331
59	031214.242	403105.331
60	031214.242	403105.331
61	031214.242	403105.331
62	031214.242	403105.331
63	031214.242	403105.331
64	031214.242	403105.331
65	031214.242	403105.331
66	031214.242	403105.331
67	031214.242	403105.331
68	031214.242	403105.331
69	031214.242	403105.331
70	031214.242	403105.331
71	031214.242	403105.331
72	031214.242	403105.331
73	031214.242	403105.331
74	031214.242	403105.331
75	031214.242	403105.331
76	031214.242	403105.331
77	031214.242	403105.331
78	031214.242	403105.331
79	031214.242	403105.331
80	031214.242	403105.331
81	031214.242	403105.331
82	031214.242	403105.331
83	031214.242	403105.331
84	031214.242	403105.331
85	031214.242	403105.331
86	031214.242	403105.331
87	031214.242	403105.331
88	031214.242	403105.331
89	031214.242	403105.331
90	031214.242	403105.331
91	031214.242	403105.331
92	031214.242	403105.331
93	031214.242	403105.331
94	031214.242	403105.331
95	031214.242	403105.331
96	031214.242	403105.331
97	031214.242	403105.331
98	031214.242	403105.331
99	031214.242	403105.331
100	031214.242	403105.331

ΕΘΝΙΚΟ ΤΥΠΟΓΡΑΦΕΙΟ
Για τεχνικούς λόγους στο σχεδιάγραμμα,
έγινε σμίκρυνση, κατά ποσοστό **31%**





ΣΥΝΤΕΤΑΓΜΕΝΕΣ Σημάτων Οριογραμμής Αγκυρώς και Παράλις
 από το Φ.Ε.Κ. 629Α/ 1994 περί εκθεσίοντος
 Αγκυρώς και παράλις στην θέση "για λιγνίτη"

Σημείο	ΣΥΜΤ.	ΕΥΚΑΤ.	ΕΥΚΑΤ.	ΕΥΚΑΤ.
1	145236,550	-3444,380	403974,497	4051074,481
2	145237,283	-3474,481	403974,631	4051084,399

ΙΣΟΔΙΑΤΑΞΗ ΥΨΩΣ. ΚΑΝΥΤ/ΔΩΝ. 1 μ/γρ
ΥΦΟΜΕΤΡΙΚΗ ΛΟΒΗΤΗΡΙΑ Τριγωνομετρικά Σημεία Μονοστήρι

ΣΥΝΤΕΤΑΓΜΕΝΕΣ Σημάτων (ΕΥΚΑ '87)

Σημείο	X	Y	Z
T1	602054,716	4059128,888	1,743
S1	602015,046	4058492,154	3,236
S2	601916,782	4058998,466	2,759
S3	601817,776	4059483,449	40,727
S4	601722,174	4058889,911	6,423
S5	601623,307	4058148,432	6,102
S6	601523,588	4058133,411	8,886

ΣΥΝΤΕΤΑΓΜΕΝΕΣ Τριγωνομετρικών (ΕΥΚΑ '87)

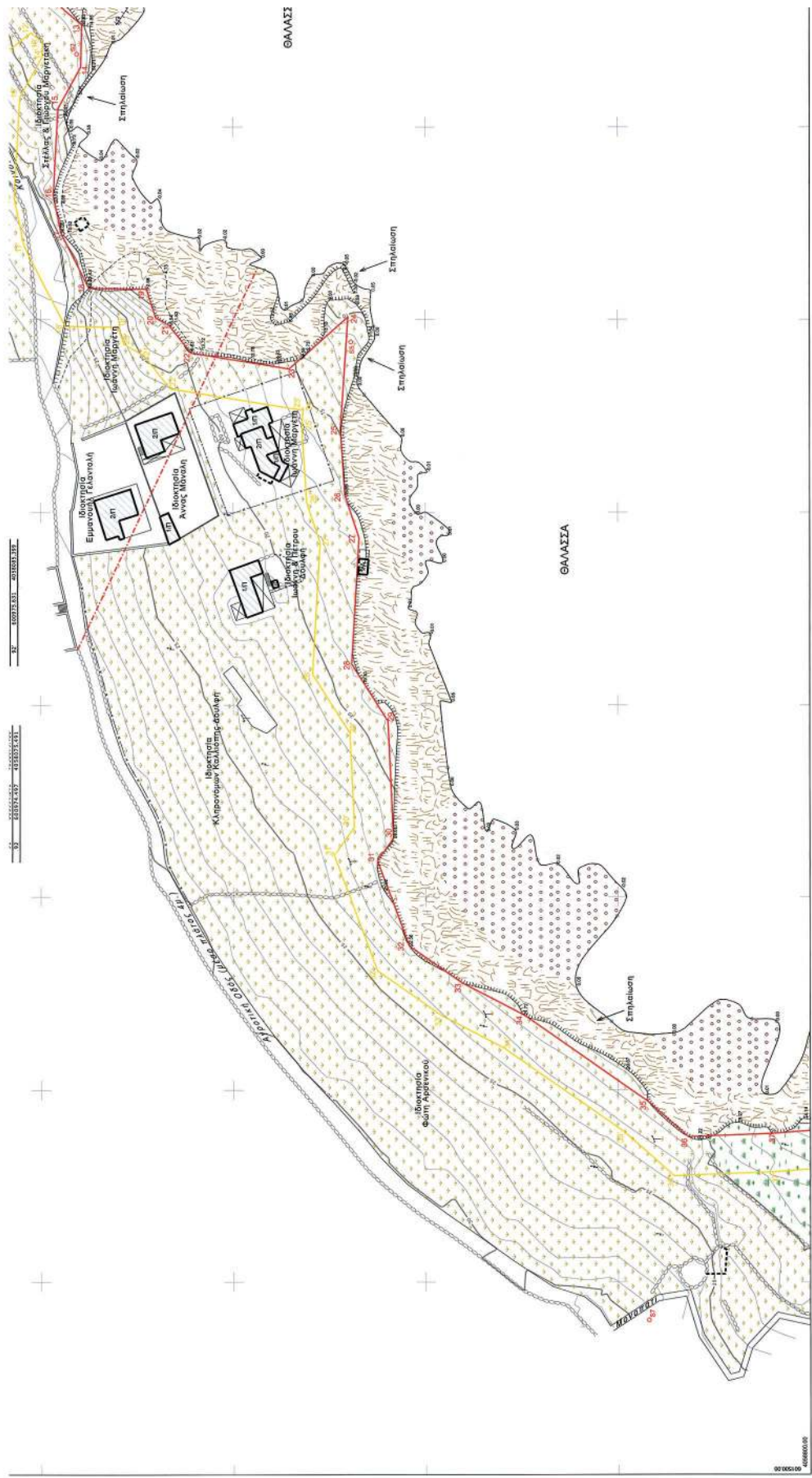
Σημείο	X	Y	Z
Αγκυρώς	602458,574	4061812,323	371,840
Αλιπέδονα	602465,409	4059577,511	139,460


ΥΠΟΜΟΝΗ

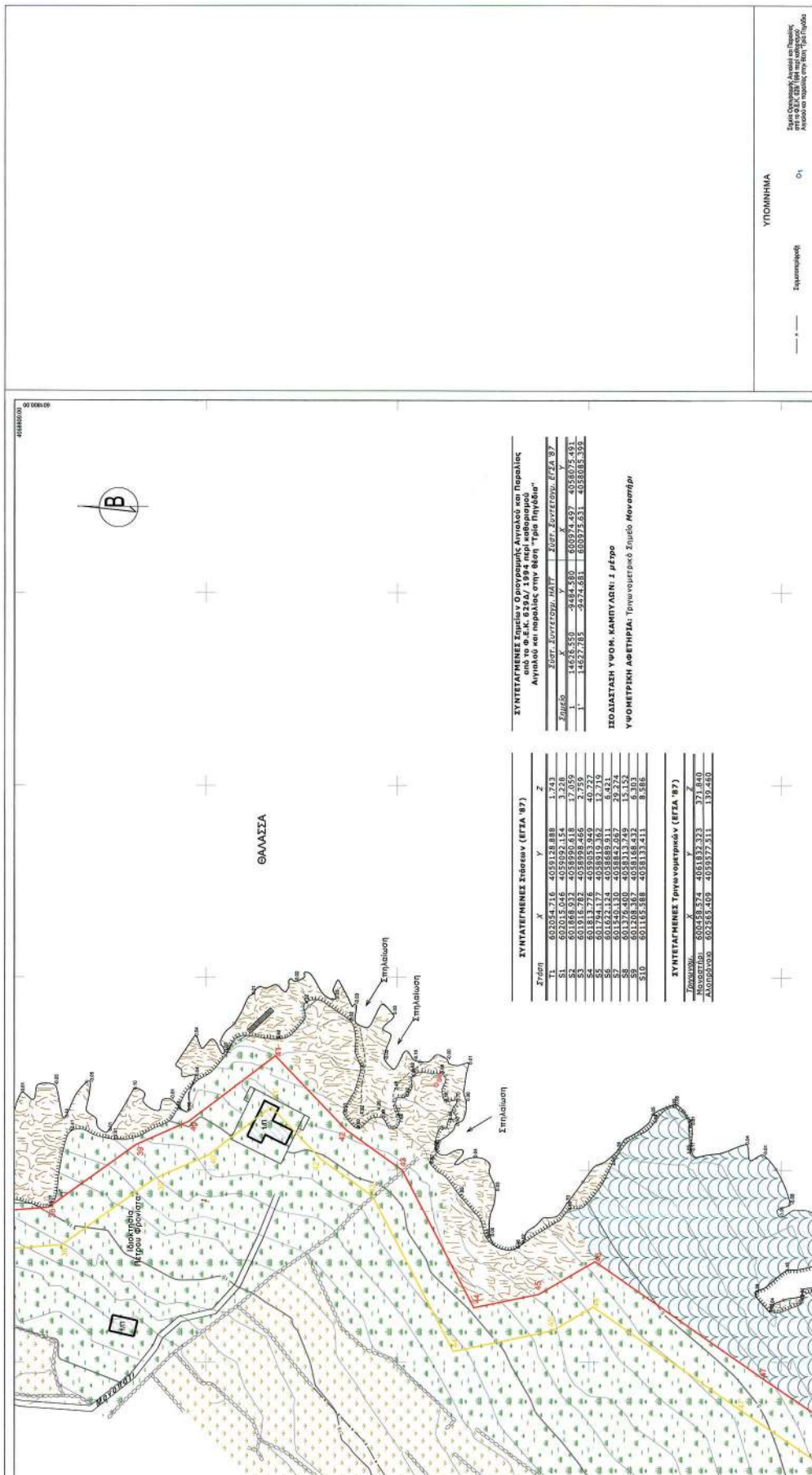
Συμμετρήσει: Οχι Οχι

Σημειώσεις: Ναι Ναι

Σημάτ. Οριογραμμής, Αγκυρώς και Παράλις
 Αριθμός: 6029Α/1994
 Ημερ. Έγκρισης: 21/01/94







45818000 07 0081 09



ΓΑΛΑΣΣΙΑ

ΣΥΝΤΕΤΑΓΜΕΝΕΣ Σημάτων Οριογραμμής Ανωτάτου και Παραλλήλου
 Ανωτάτου και παραλλήλου στην θέση "Τρία Πηγάδια"

Σημάτιο	Σύστ. ΕΥΡΩΤΕΛΕΩΣ ΜΑΤΤ	Σύστ. ΕΥΡΩΤΕΛΕΩΣ ΕΓΣΑ '87
1	14925,558	4484,359
2	14927,785	4639,74497
		40360,75491
		40360,75491

ΙΣΟΔΙΑΣΤΑΣΗ Ύψους ΚΑΜΠΥΛΑΡΙ: 1 μέτρο
ΥΨΟΜΕΤΡΙΚΗ ΑΒΕΤΗΡΙΑ Τριγωνομετρικό Σημάτιο **Νεοσπηθί**

ΣΥΝΤΕΤΑΓΜΕΝΕΣ Σημάτων (ΕΓΣΑ '87)

Σημάτιο	X	Y	Z
S1	60204,716	40360,75491	1,743
S2	60201,046	40359,921	3,228
S3	60186,932	40359,921	17,059
S4	60113,776	40359,921	40,727
S5	60129,177	40358,313	17,719
S6	60124,176	40358,957	9,974
S7	60127,400	40358,313	15,152
S8	60127,400	40358,313	15,152
S9	60129,177	40358,313	6,393
S10	60119,288	40353,311	3,026


ΣΥΝΤΕΤΑΓΜΕΝΕΣ Τρίγωνομετρικών (ΕΓΣΑ '87)

Σημάτιο	X	Y	Z
Νεοσπηθί	60048,574	40619,733	371,840
Δουρακιά	60288,409	40282,211	139,480

ΥΠΟΜΗΝΗΜΑ

Σηματογραφία

Μεταφρασμένο από το αρχικό κείμενο. Ακριβώς ως η κατάσταση στην κλίμακα 1:5000.



16	455116.544	455116.544
17	455116.531	455116.531
18	455116.518	455116.518
19	455116.505	455116.505
20	455116.492	455116.492
21	455116.479	455116.479
22	455116.466	455116.466

16	455116.544	455116.544
17	455116.531	455116.531
18	455116.518	455116.518
19	455116.505	455116.505
20	455116.492	455116.492
21	455116.479	455116.479
22	455116.466	455116.466

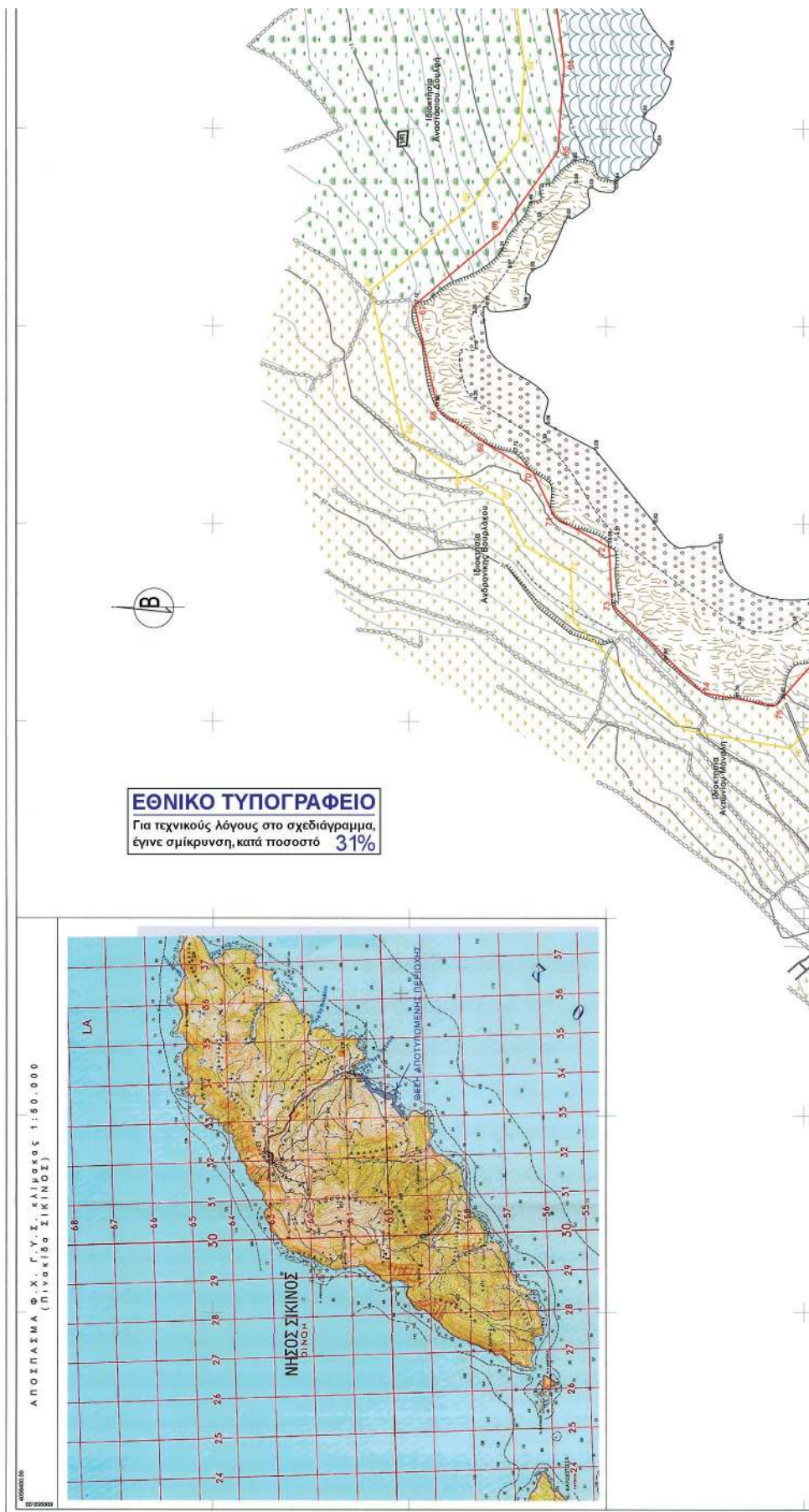
ΥΠΟΜΝΗΜΑ ΕΠΙΤΡΟΠΗΣ

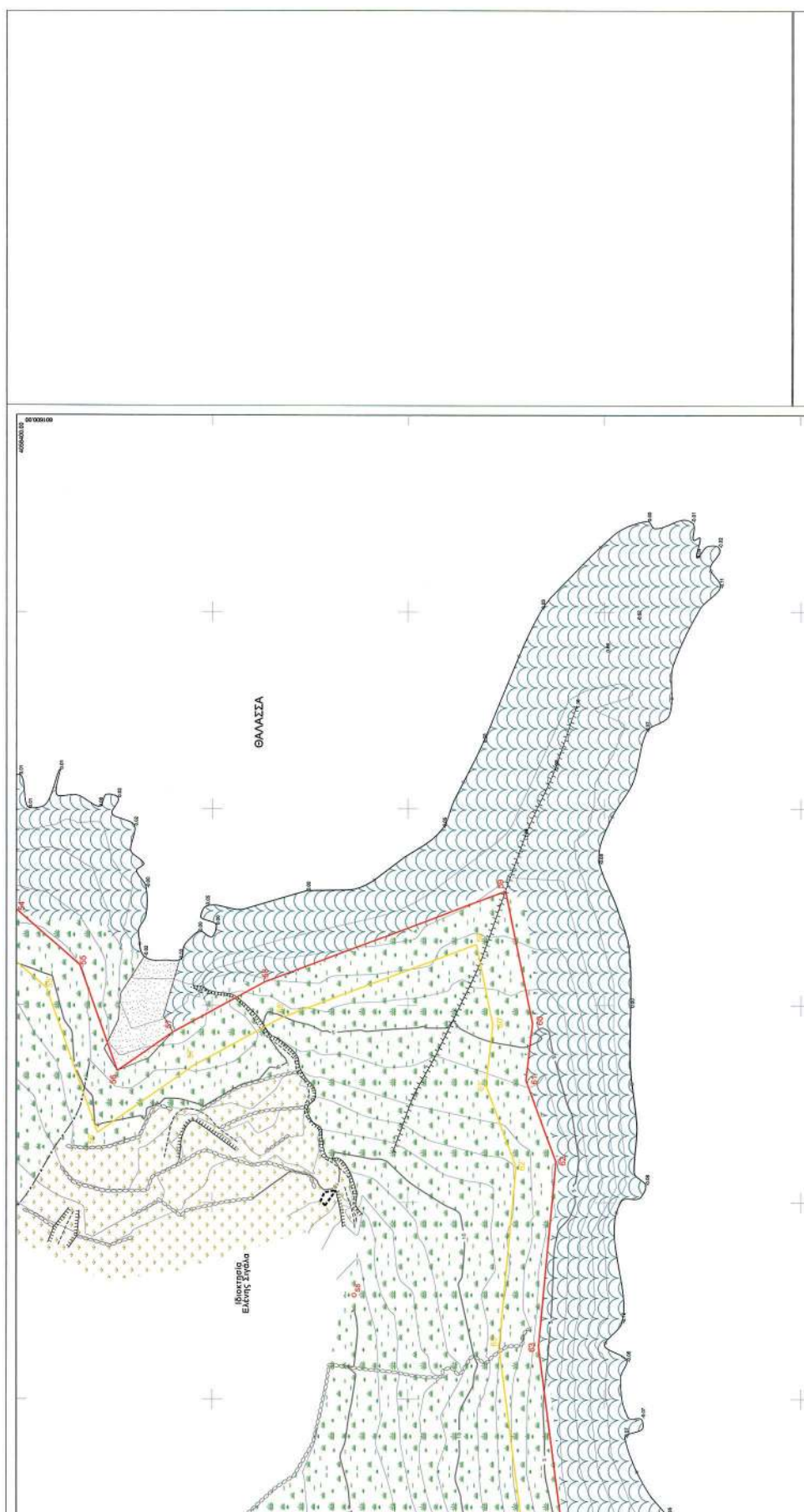
1. Το παρόν τεχνικό σχέδιο διέγραψε σύμφωνα με την απόφαση της Επιτροπής του άρθρου 3 του Ν. 2971/2001
2. Βασικό υψόμετρο 1.2.3.....95.81 (92) προσημασμένο οικόπεδο
Κύριο υψόμετρο 1.2.3.....97.91 (92) προσημασμένο οικόπεδο
3. Οι οριζόντιες τις οριογραμμές του οικισμού οριοθετούνται με συντομογραφίες του οικισμού
4. Η οριογραμμή της κοινότητας οριοθετείται με συντομογραφία του οικισμού
5. Η οριογραμμή της κοινότητας οριοθετείται με συντομογραφία του οικισμού

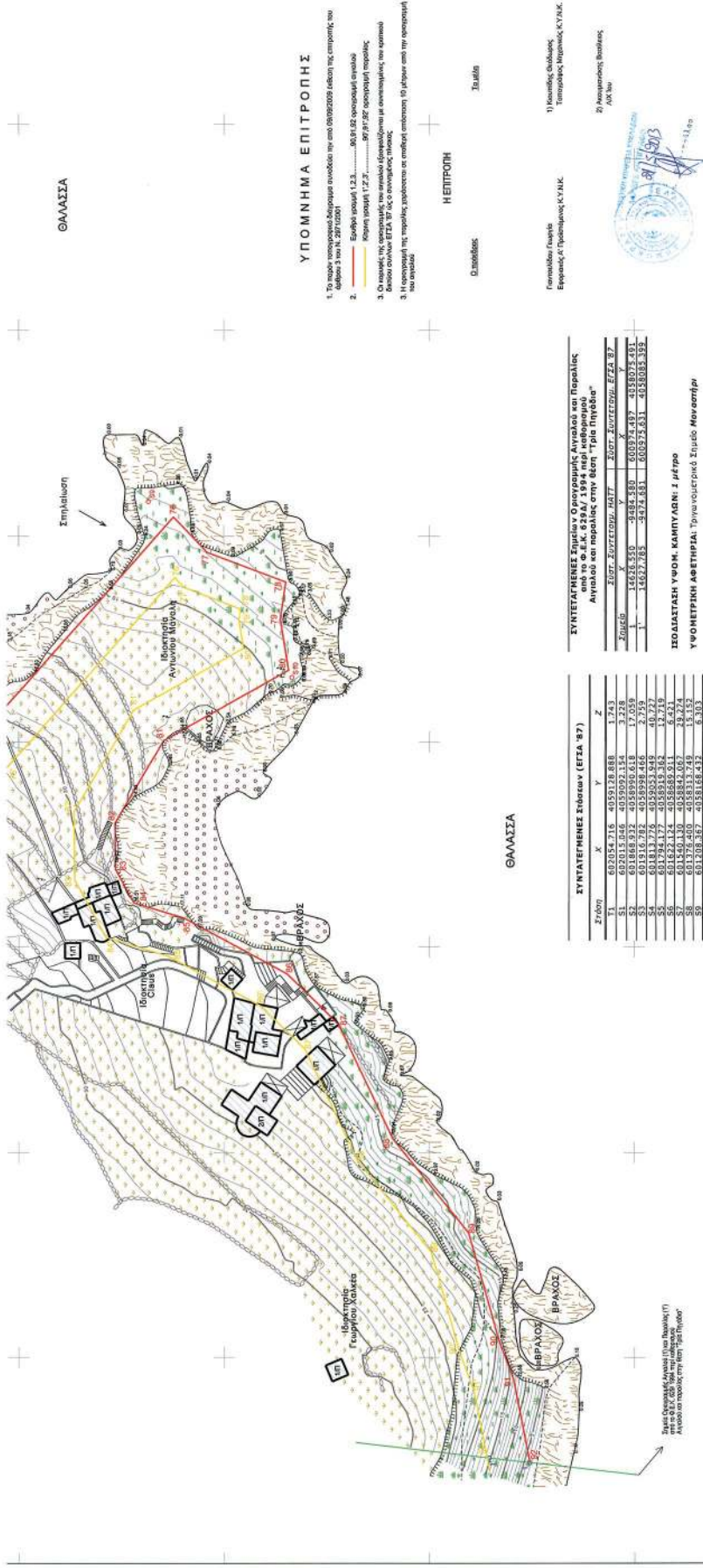
Η ΕΠΙΤΡΟΠΗ

- Οι υπάλληλοι
- Σταμάτος
- Γεωργίου Παναγιώτα
- Εφορέας, Γ' Γραφείο Κ.Υ.Α.Κ.
- 1) Κοσμάκης Θεόδωρος
- Τεχνικός Παραρτήματος Κ.Υ.Α.Κ.
- 2) Αλεξανδρίδης Βασίλειος
- Δ/Κ του









ΥΠΟΜΝΗΜΑ ΕΠΙΤΡΟΠΗΣ

1. Το σχέδιο κατασκευής της οδού προέβλεπε ανώτερη απόδοση της επιφάνειας του δρόμου 2 τον Ν. 207/2009.
2. Εύρος οδοπέδου 13,3 60,0 (2 οριζοντιογράφοι)
3. Ο κωδικός της κατανομής του ανώτερου βεβαίωσης με ανακατανομή του κωδικού δίνει ορίσματα ΕΓΣΑ 97 ως ο συνολικός μήκος.
3. Η κατανομή της παρακάτω κλάσεως σε συνθήκη απόδοσης 10 μέτρων από την κατανομή του οδοπέδου.

Η ΕΠΙΤΡΟΠΗ

Συνάδελφοι

Γραμματέας Οδοφύλαξης
Εργασίας & Τραποζομίας Κ.Υ.Π.Κ.
1) Κωνσταντίνος Φαδούλης
Τεχνολόγος Μηχανικός Κ.Υ.Π.Κ.
2) Νικολαΐκος Βασιλάκης
Α.Κ.Μ.



ΣΥΝΤΕΛΕΓΜΕΝΕΣ Σημεία υ Οριογραμμές Ανατολικά και Παραλλήλως
ανά το φ. λ.κ. 629Α/ 1994 περί κτηνοτροφίας

Σημείο	ΣΥΝΤ. ΣΥΝΤΕΛΕΣΤΗΡ. ΔΙΠΤ	ΣΥΝΤ. ΣΥΝΤΕΛΕΣΤΗΡ. ΕΓΣΑ 97
1	1.667,510	3.843,380
2	1.667,783	3.842,831
3	6039,743	6039,743
4	6039,743	6039,743
5	6039,743	6039,743
6	6039,743	6039,743
7	6039,743	6039,743
8	6039,743	6039,743
9	6039,743	6039,743
10	6039,743	6039,743
11	6039,743	6039,743
12	6039,743	6039,743
13	6039,743	6039,743
14	6039,743	6039,743
15	6039,743	6039,743
16	6039,743	6039,743
17	6039,743	6039,743
18	6039,743	6039,743
19	6039,743	6039,743
20	6039,743	6039,743
21	6039,743	6039,743
22	6039,743	6039,743
23	6039,743	6039,743
24	6039,743	6039,743
25	6039,743	6039,743
26	6039,743	6039,743
27	6039,743	6039,743
28	6039,743	6039,743
29	6039,743	6039,743
30	6039,743	6039,743
31	6039,743	6039,743
32	6039,743	6039,743
33	6039,743	6039,743
34	6039,743	6039,743
35	6039,743	6039,743
36	6039,743	6039,743
37	6039,743	6039,743
38	6039,743	6039,743
39	6039,743	6039,743
40	6039,743	6039,743
41	6039,743	6039,743
42	6039,743	6039,743
43	6039,743	6039,743
44	6039,743	6039,743
45	6039,743	6039,743
46	6039,743	6039,743
47	6039,743	6039,743
48	6039,743	6039,743
49	6039,743	6039,743
50	6039,743	6039,743
51	6039,743	6039,743
52	6039,743	6039,743
53	6039,743	6039,743
54	6039,743	6039,743
55	6039,743	6039,743
56	6039,743	6039,743
57	6039,743	6039,743
58	6039,743	6039,743
59	6039,743	6039,743
60	6039,743	6039,743
61	6039,743	6039,743
62	6039,743	6039,743
63	6039,743	6039,743
64	6039,743	6039,743
65	6039,743	6039,743
66	6039,743	6039,743
67	6039,743	6039,743
68	6039,743	6039,743
69	6039,743	6039,743
70	6039,743	6039,743
71	6039,743	6039,743
72	6039,743	6039,743
73	6039,743	6039,743
74	6039,743	6039,743
75	6039,743	6039,743
76	6039,743	6039,743
77	6039,743	6039,743
78	6039,743	6039,743
79	6039,743	6039,743
80	6039,743	6039,743
81	6039,743	6039,743
82	6039,743	6039,743
83	6039,743	6039,743
84	6039,743	6039,743
85	6039,743	6039,743
86	6039,743	6039,743
87	6039,743	6039,743
88	6039,743	6039,743
89	6039,743	6039,743
90	6039,743	6039,743
91	6039,743	6039,743
92	6039,743	6039,743
93	6039,743	6039,743
94	6039,743	6039,743
95	6039,743	6039,743
96	6039,743	6039,743
97	6039,743	6039,743
98	6039,743	6039,743
99	6039,743	6039,743
100	6039,743	6039,743

ΙΣΟΔΙΑΤΑΞΗ ΥΨΩΜ. ΚΑΜΠΥΛΩΝ: 1 μέτρο
ΥΨΟΜΕΤΡΙΚΗ ΑΒΕΤΗΡΙΑ: Τριγωνομετρικά Σημεία Μονοστήρι

ΣΥΝΤΕΛΕΓΜΕΝΕΣ Σημείων (ΕΓΣΑ '87)

Σημείο	X	Y	Z
11	602154,716	4059128,888	1,743
12	602154,916	4059092,314	1,728
13	601916,782	4059398,466	2,759
14	601916,782	4059398,466	2,759
15	601916,782	4059398,466	2,759
16	601916,782	4059398,466	2,759
17	601916,782	4059398,466	2,759
18	601916,782	4059398,466	2,759
19	601916,782	4059398,466	2,759
20	601916,782	4059398,466	2,759
21	601916,782	4059398,466	2,759
22	601916,782	4059398,466	2,759
23	601916,782	4059398,466	2,759
24	601916,782	4059398,466	2,759
25	601916,782	4059398,466	2,759
26	601916,782	4059398,466	2,759
27	601916,782	4059398,466	2,759
28	601916,782	4059398,466	2,759
29	601916,782	4059398,466	2,759
30	601916,782	4059398,466	2,759
31	601916,782	4059398,466	2,759
32	601916,782	4059398,466	2,759
33	601916,782	4059398,466	2,759
34	601916,782	4059398,466	2,759
35	601916,782	4059398,466	2,759
36	601916,782	4059398,466	2,759
37	601916,782	4059398,466	2,759
38	601916,782	4059398,466	2,759
39	601916,782	4059398,466	2,759
40	601916,782	4059398,466	2,759
41	601916,782	4059398,466	2,759
42	601916,782	4059398,466	2,759
43	601916,782	4059398,466	2,759
44	601916,782	4059398,466	2,759
45	601916,782	4059398,466	2,759
46	601916,782	4059398,466	2,759
47	601916,782	4059398,466	2,759
48	601916,782	4059398,466	2,759
49	601916,782	4059398,466	2,759
50	601916,782	4059398,466	2,759
51	601916,782	4059398,466	2,759
52	601916,782	4059398,466	2,759
53	601916,782	4059398,466	2,759
54	601916,782	4059398,466	2,759
55	601916,782	4059398,466	2,759
56	601916,782	4059398,466	2,759
57	601916,782	4059398,466	2,759
58	601916,782	4059398,466	2,759
59	601916,782	4059398,466	2,759
60	601916,782	4059398,466	2,759
61	601916,782	4059398,466	2,759
62	601916,782	4059398,466	2,759
63	601916,782	4059398,466	2,759
64	601916,782	4059398,466	2,759
65	601916,782	4059398,466	2,759
66	601916,782	4059398,466	2,759
67	601916,782	4059398,466	2,759
68	601916,782	4059398,466	2,759
69	601916,782	4059398,466	2,759
70	601916,782	4059398,466	2,759
71	601916,782	4059398,466	2,759
72	601916,782	4059398,466	2,759
73	601916,782	4059398,466	2,759
74	601916,782	4059398,466	2,759
75	601916,782	4059398,466	2,759
76	601916,782	4059398,466	2,759
77	601916,782	4059398,466	2,759
78	601916,782	4059398,466	2,759
79	601916,782	4059398,466	2,759
80	601916,782	4059398,466	2,759
81	601916,782	4059398,466	2,759
82	601916,782	4059398,466	2,759
83	601916,782	4059398,466	2,759
84	601916,782	4059398,466	2,759
85	601916,782	4059398,466	2,759
86	601916,782	4059398,466	2,759
87	601916,782	4059398,466	2,759
88	601916,782	4059398,466	2,759
89	601916,782	4059398,466	2,759
90	601916,782	4059398,466	2,759
91	601916,782	4059398,466	2,759
92	601916,782	4059398,466	2,759
93	601916,782	4059398,466	2,759
94	601916,782	4059398,466	2,759
95	601916,782	4059398,466	2,759
96	601916,782	4059398,466	2,759
97	601916,782	4059398,466	2,759
98	601916,782	4059398,466	2,759
99	601916,782	4059398,466	2,759
100	601916,782	4059398,466	2,759

ΣΥΝΤΕΛΕΓΜΕΝΕΣ Τριγωνομετρικών (ΕΓΣΑ '87)

Σημείο	X	Y	Z
Μονοστήρι	600458,574	4061832,323	371,840
Βραχίονας	602455,409	4059277,511	139,450

ΕΘΝΙΚΟ ΤΥΠΟΓΡΑΦΕΙΟ
ΕΦΗΜΕΡΙΣ ΤΗΣ ΚΥΒΕΡΝΗΣΕΩΣ

ΤΙΜΗ ΠΩΛΗΣΗΣ ΦΥΛΛΩΝ ΤΗΣ ΕΦΗΜΕΡΙΔΑΣ ΤΗΣ ΚΥΒΕΡΝΗΣΕΩΣ

Σε έντυπη μορφή:

- Για τα Φ.Ε.Κ. από 1 έως 16 σελίδες σε 1 € προσαυξανόμενη κατά 0,20 € για κάθε επιπλέον οκτασέλιδο ή μέρος αυτού.
- Για τα φωτοαντίγραφα Φ.Ε.Κ. σε 0,15 € ανά σελίδα.

Σε μορφή DVD/CD:

Τεύχος	Ετήσια έκδοση	Τριμηνιαία έκδοση	Μηνιαία έκδοση	Τεύχος	Ετήσια έκδοση	Τριμηνιαία έκδοση	Μηνιαία έκδοση
Α'	150 €	40 €	15 €	Α.Α.Π.	110 €	30 €	-
Β'	300 €	80 €	30 €	Ε.Β.Ι.	100 €	-	-
Γ'	50 €	-	-	Α.Ε.Δ.	5 €	-	-
Υ.Ο.Δ.Δ.	50 €	-	-	Δ.Δ.Σ.	200 €	-	20 €
Δ'	110 €	30 €	-	Α.Ε.-Ε.Π.Ε.	-	-	100 €

- Η τιμή πώλησης μεμονωμένων Φ.Ε.Κ. σε μορφή cd-rom από εκείνα που διατίθενται σε ψηφιακή μορφή και μέχρι 100 σελίδες, σε 5 € προσαυξανόμενη κατά 1 € ανά 50 σελίδες.

ΕΤΗΣΙΕΣ ΣΥΝΔΡΟΜΕΣ Φ.Ε.Κ.

Τεύχος	Έντυπη μορφή	Τεύχος	Έντυπη μορφή	Τεύχος	Έντυπη μορφή
Α'	225 €	Δ'	160 €	Α.Ε.-Ε.Π.Ε.	2.250 €
Β'	320 €	Α.Α.Π.	160 €	Δ.Δ.Σ.	225 €
Γ'	65 €	Ε.Β.Ι.	65 €	Α.Σ.Ε.Π.	70 €
Υ.Ο.Δ.Δ.	65 €	Α.Ε.Δ.	10 €	Ο.Π.Κ.	-

- Το τεύχος Α.Σ.Ε.Π. (έντυπη μορφή) θα αποστέλλεται σε συνδρομητές ταχυδρομικά, με την επιβάρυνση των 70 €, ποσό το οποίο αφορά τα ταχυδρομικά έξοδα.

- Η καταβολή γίνεται σε όλες τις Δημόσιες Οικονομικές Υπηρεσίες (Δ.Ο.Υ.). Το πρωτότυπο διπλότυπο (έγγραφο αριθμ. πρωτ. 9067/28.2.2005 2η Υπηρεσία Επιτρόπου Ελεγκτικού Συνεδρίου) με φροντίδα των ενδιαφερομένων, πρέπει να αποστέλλεται ή να κατατίθεται στο Εθνικό Τυπογραφείο (Καποδιστρίου 34, Τ.Κ. 104 32 Αθήνα).
- Σημειώνεται ότι φωτοαντίγραφα διπλοτύπων, ταχυδρομικές Επιταγές για την εξόφληση της συνδρομής, δεν γίνονται δεκτά και θα επιστρέφονται.
- Οι οργανισμοί τοπικής αυτοδιοίκησης, τα νομικά πρόσωπα δημοσίου δικαίου, τα μέλη της Ένωσης Ιδιοκτητών Ημερησίου Τύπου Αθηνών και Επαρχίας, οι τηλεοπτικοί και ραδιοφωνικοί σταθμοί, η Ε.Σ.Η.Ε.Α, τα τριτοβάθμια συνδικαλιστικά όργανα και οι τριτοβάθμιες επαγγελματικές ενώσεις δικαιούνται έκπτωσης πενήντα τοις εκατό (50%) επί της ετήσιας συνδρομής.
- Το ποσό υπέρ Τ.Α.Π.Ε.Τ. (5% επί του ποσού συνδρομής), καταβάλλεται ολόκληρο (Κ.Α.Ε. 3512) και υπολογίζεται πριν την έκπτωση.
- Στην Ταχυδρομική συνδρομή του τεύχους Α.Σ.Ε.Π. δεν γίνεται έκπτωση.

Πληροφορίες για δημοσιεύματα που καταχωρίζονται στα Φ.Ε.Κ. στο τηλ.: 210 5279000.

φωτοαντίγραφα παλαιών Φ.Ε.Κ.: τηλ.: 210 8220885.

Τα φύλλα όλων των τευχών της Εφημερίδας της Κυβερνήσεως διατίθενται δωρεάν σε ηλεκτρονική μορφή από την ιστοσελίδα του Εθνικού Τυπογραφείου (www.et.gr)

Ηλεκτρονική Διεύθυνση: <http://www.et.gr> - e-mail: webmaster.et@et.gr

ΟΙ ΥΠΗΡΕΣΙΕΣ ΕΞΥΠΗΡΕΤΗΣΗΣ ΠΟΛΙΤΩΝ ΛΕΙΤΟΥΡΓΟΥΝ ΚΑΘΗΜΕΡΙΝΑ ΑΠΟ 08:00 ΜΕΧΡΙ 13:30



* 0 4 0 0 2 9 0 1 4 0 6 1 3 0 0 1 6 *

ΑΠΟ ΤΟ ΕΘΝΙΚΟ ΤΥΠΟΓΡΑΦΕΙΟ

ΚΑΠΟΔΙΣΤΡΙΟΥ 34 * ΑΘΗΝΑ 104 32 * ΤΗΛ. 210 52 79 000 * FAX 210 52 21 004