

ΕΦΗΜΕΡΙΣ ΤΗΣ ΚΥΒΕΡΝΗΣΕΩΣ

ΤΗΣ ΕΛΛΗΝΙΚΗΣ ΔΗΜΟΚΡΑΤΙΑΣ

ΤΕΥΧΟΣ ΤΕΤΑΡΤΟ

Αρ. Φύλλου 582

31 Δεκεμβρίου 2009

ΑΠΟΦΑΣΕΙΣ

Αριθμ. 104751/4940/Φ.αιγ.-παρ./Ε.101

Καθορισμός το πρώτον των ορίων αιγιαλού - παραλίας - παλαιού αιγιαλού και δημιουργία ζώνης παραλίας, στη θέση «Γεράνι», Δήμου Αμαρύνθου, Ν. Εύβοιας.

Η ΓΕΝΙΚΗ ΓΡΑΜΜΑΤΕΑΣ ΠΕΡΙΦΕΡΕΙΑΣ
ΣΤΕΡΕΑΣ ΕΛΛΑΔΑΣ

Έχοντας υπόψη:

1. Τις διατάξεις του Ν. 2971/2001 (ΦΕΚ 285τ.Α'/19-12-01) «περί αιγιαλού, παραλίας και άλλες διατάξεις».

2. Τις διατάξεις του Ν.Δ. 439/70 «Περί συμπληρώσεως των διατάξεων του αιγιαλού».

3. Τις διατάξεις του Ν. 3200/55 «περί διοικητικής αποκεντρώσεως», όπως αυτές τροποποιήθηκαν και ισχύουν σήμερα με τα Ν.Δ. 532/70, Β.Δ. 704/70, Β.Δ. 705/70, Β.Δ. 192/72, Π.Δ. 71/84, Π.Δ. 347/86, Ν.2026/92 και Π.Δ. 97/93.

4. Τις διατάξεις της παρ. 21 του άρθρου 46 του Ν. 3220/2004 (ΦΕΚ 15τ.Α'/28-1-2004), «μέτρα αναπτυξιακής και κοινωνικής πολιτικής αντικειμενοποίηση του φορολογικού ελέγχου και άλλες διατάξεις» δύναμει των οποίων από 10-4-2004, αρμοδιότητες του Υπουργού Οικονομίας και Οικονομικών, οι οποίες ανήκαν ή είχαν μεταβιβαστεί στους Νομάρχες μέχρι την έναρξη λειτουργίας των Νομαρχιακών Αυτοδιοικήσεων και αφορούν θέματα του Υπουργείου Οικονομίας και Οικονομικών, που εξαιρέθηκαν από την κατάργηση με τις διατάξεις της παρ. 2 του άρθρου 39 του Ν. 2218/1994, περιέρχονται στους Γενικούς Γραμματείς Περιφερειών.

5. Την αριθμ. 1063649/790/Α0006/3-8-04 απόφαση του Υπουργού Οικονομίας και Οικονομικών «περί καταγραφής και διοικητικής κωδικοποίησης των αρμοδιοτήτων σε θέματα Υπηρεσιών του Υπουργείου Οικονομίας και Οικονομικών, που περιέρχονται στους Γενικούς Γραμματείς Περιφερειών κατά τις διατάξεις της παρ. 21 του άρθρου 46 του Ν. 3220/2004».

6. Την αριθμ. πρωτ. 39491/3295/12-5-2009 απόφαση του Γενικού Γραμματέα Περιφέρειας Στερεάς Ελλάδας με την οποία ορίζεται ότι η ΔΔΕ/ΠΣΕ θα εισηγείται την επικύρωση των ορίων αιγιαλού και παραλίας.

7. Το από Νοέμβριο 2008, με κλίμακα 1:500 κτηματολογικό-υψομετρικό διάγραμμα, το οποίο συντάχθηκε από τον Πολιτικό Μηχανικό Κων/νο Αν. Σάρλη, σε μία (1) πινακίδα, που ελέγχτηκε για την ακρίβεια της αποτύπωσης την 2-6-2009 από τον Δημήτριο Προκάκη, Τοπογράφο Μηχανικό ΠΕ/Β, υπάλληλο της Κτηματικής Υπηρεσίας Ν. Εύβοιας και θεωρήθηκε την ίδια ημερομηνία από την Αθηνά Μπούρικα, Τοπογράφο Μηχανικό ΠΕ/Α, υπάλληλο της ίδιας Υπηρεσίας, όπως ορίζουν οι διατάξεις του άρθρου 4, της παρ. 2, του Ν. 2971/01 και συνοδεύει την Έκθεση της προαναφερόμενης Επιτροπής.

8. Την από 17-7-2009 έκθεση της κατά το άρθρο 3 του Ν. 2971/01 αρμόδιας Επιτροπής καθορισμού των ορίων του αιγιαλού-παραλίας, που καθόρισε το πρώτον τα όρια αιγιαλού - παραλίας - παλαιού αιγιαλού στη θέση «Γεράνι», Δήμου Αμαρύνθου, Ν. Εύβοιας, με ενδιαφερόμενο τον Σταύρο Γεωργόπουλο.

9. Τη σύμφωνη γνώμη του Γενικού Επιτελείου Ναυτικού, που διατυπώθηκε στο Φ.544.5/729/09/Σ.8092/05-10-2009 έγγραφο του, με την προϋπόθεση να αποχρωματιστούν όλα τα απεικονιζόμενα στοιχεία στο διάγραμμα, πλην των προτεινόμενων οριογραμμών αιγιαλού - παραλίας - παλαιού αιγιαλού, για την αποφυγή σύγχυσης. Εναλλακτικά μπορούν όλες οι υψομετρικές καμπύλες να απεικονίζονται με καφέ χρώμα.

10. Το αριθμ. πρωτ. Φ. 121/2298/20-11-2009 έγγραφο της Κτηματικής Υπηρεσίας Ν. Εύβοιας, με το οποίο ζητείται η έκδοση της απόφασης, αποφασίζουμε:

1. Επικυρώνουμε την από 17-7-2009 έκθεση της κατά το άρθρο 3 του Ν. 2971/01 αρμόδιας Επιτροπής καθορισμού των ορίων του αιγιαλού - παραλίας - παλαιού αιγιαλού, που καθόρισε το πρώτον τα όρια αιγιαλού - παραλίας - παλαιού αιγιαλού στη θέση «Γεράνι», Δήμου Αμαρύνθου, Ν. Εύβοιας, με ενδιαφερόμενο τον Σταύρο Γεωργόπουλο, καθώς και το από Νοέμβριο 2008, με κλίμακα 1:500 κτηματολογικό-υψομετρικό διάγραμμα, όπως διορθώθηκε σύμφωνα με τις υποδείξεις του ΓΕΝ, το οποίο συντάχθηκε από τον Πολιτικό Μηχανικό Κων/νο Αν. Σάρλη, σε μία (1) πινακίδα, που ελέγχτηκε για την ακρίβεια της αποτύπωσης την 2-6-2009 από τον Δημήτριο Προκάκη, Τοπογράφο Μηχανικό ΠΕ/Β, υπάλληλο της Κτηματικής Υπηρεσίας Ν. Εύβοιας και θεωρήθηκε την ίδια ημερομηνία από

την Αθηνά Μπούρικα, Τοπογράφο Μηχανικό ΠΕ/Α, υπάλληλο της ίδιας Υπηρεσίας, όπως ορίζουν οι διατάξεις του άρθρου 4, της παρ. 2, του Ν. 2971/01 και συνοδεύει την Έκθεση της προαναφερόμενης Επιτροπής.

2. Στα παραπάνω κτηματολογικά διαγράμματα καθορίσθηκαν από την αρμόδια Επιτροπή:

α) η οριογραμμή του αιγιαλού με κόκκινη συνεχή πολυγωνική γραμμή με στοιχεία 1,2,3,...,14,15,16, της οποίας οι κορυφές ορίζονται με καρτεσιανές συντεταγμένες του Ελληνικού Γεωδαιτικού Συστήματος Αναφοράς 1987 (Ε.Γ.Σ.Α. '87).

β) η οριογραμμή της παραλίας με κίτρινη συνεχή πολυγωνική γραμμή με στοιχεία 1',2',3'...,14',15',16' της οποίας οι κορυφές ορίζονται με καρτεσιανές συντεταγμένες του Ελληνικού Γεωδαιτικού Συστήματος Αναφοράς 1987 (Ε.Γ.Σ.Α. '87). Η οριογραμμή της παραλίας καθορίζεται κατά τρόπο που να απέχει παντού σταθερή απόσταση δέκα (10,00) μέτρων από την οριογραμμή του αιγιαλού για εξυπηρετηθούν οι σκοποί της παρ. 2, του άρθρου 1 και της παρ. 3, του άρθρου 2 του Ν. 2971/01.

γ) Αποφαινεται ότι υπάρχει παλαιός αιγιαλός και καθορίζει αυτόν με μπλε συνεχή πολυγωνική γραμμή με στοιχεία 1'',2'',...,8'',9'', της οποίας οι κορυφές ορίζονται με καρτεσιανές συντεταγμένες του Ελληνικού Γεωδαιτικού Συστήματος Αναφοράς 1987 (Ε.Γ.Σ.Α. '87). Ο παλαιός αιγιαλός καθορίζεται έτσι ώστε να συμπεριλαμβάνονται εντός αυτού οι κατά το έτος 1945 και 1960 αμμώδεις χωρίς ίχνη νομής και κατοχής εκτάσεις, συνεχόμενες του αιγιαλού.

3. Υπάρχουν στη ζώνη παραλίας κατασκευές (περιφράξεις, τμήμα ερειπωμένου κτίσματος στη φερόμενη ιδιοκτησία με αρ. 2, διαμορφώσεις από σκυρόδεμα - πεζούλες κλπ.) που δεν εξαιρούνται.

4. Η απόφαση αυτή μαζί με την έκθεση και τα διαγράμματα που προαναφέραμε, να δημοσιευτούν στην Εφημερίδα της Κυβερνήσεως.

Λαμία, 24 Δεκεμβρίου 2009

Η Γενική Γραμματέας Περιφέρειας
ΑΙΚΑΤΕΡΙΝΗ ΔΙΑΜΑΝΤΟΠΟΥΛΟΥ

ΕΠΙΤΡΟΠΗ ΚΑΘΟΡΙΣΜΟΥ ΟΡΙΩΝ ΑΙΓΙΑΛΟΥ -
ΠΑΡΑΛΙΑΣ
ΚΑΙ ΠΑΛΑΙΟΥ ΑΙΓΙΑΛΟΥ

15^ο ΠΡΑΚΤΙΚΟ ΤΗΣ ΣΥΝΕΔΡΙΑΣΗΣ ΤΗΣ 17/07/2009

Στη Χαλκίδα σήμερα 17-07-2009, ημέρα Παρασκευή, Η Επιτροπή καθορισμού ορίων αιγιαλού-παραλίας-παλαιού αιγιαλού, η σύνθεση της οποίας καθορίστηκε βάσει των διατάξεων του άρθρου 3 του Ν. 2971/2001 «περί αιγιαλού-παραλίας και άλλες διατάξεις» και συγκροτήθηκε με την αριθμ. 54261/9587/25-07-08 Απόφαση του Γενικού Γραμματέα Περιφέρειας Στερεάς Ελλάδας, αποτελούμενη από τους:

1. Λιάσκο Ιωάννη, ΠΕ/Α εφοριακών, Προϊστάμενο Κτηματικής Υπηρεσίας Ν. Ευβοίας, σαν Πρόεδρο,

2. Μπούρικα Αθηνά, τοπογράφο μηχανικό ΠΕ/Α, υπάλληλο της Κτηματικής Υπηρεσίας Ν. Ευβοίας, σαν μέλος,

3. Στούπα Δημήτριο, αντιπλοίαρχο Λ.Σ., νόμιμο αναπληρωτή του Λιμενάρχη του Κ.Λ/Χ Χαλκίδας, σαν αναπληρωματικό μέλος, (κωλυομένου του τακτικού μέλους Χρήστου Ζαφειρίου).

4. Κεράτσα Κων/νο, αρχιτέκτονα μηχανικό ΠΕ/Α, νόμιμο αναπληρωτή του Δ/ντή Δ/νσης Χ.Ο. Νομ. Αυτ/σης Εύβοιας, σαν αναπληρωματικό μέλος (κωλυομένου του τακτικού μέλους Χαράλαμπου Σκούντζου).

5. Δ/ντή ΠΕΧΩ Στ. Ελλάδας ή νόμιμο αναπληρ/τή (αν και προσκλήθηκε νόμιμα κατά την αυτοψία δεν προσήλθε).

Παρουσία και της γραμματέως της Επιτροπής Πουρνή Παναγιώτας, ΠΕ/Β κτηματικού-εφοριακού, υπαλλήλου της Κτηματικής Υπηρεσίας Ν. Ευβοίας.

Συνήλθε στα γραφεία της Κτηματικής Υπηρεσίας Ν. Ευβοίας μετά από την αριθμ. Φ.93/οικ.24/10-7-2009 πρόσκληση του Προέδρου της, για να γνωμοδοτήσει επί της υπόθεσης καθορισμού το πρώτον των οριογραμμών αιγιαλού-παραλίας-παλαιού αιγιαλού στη θέση Γεράνι, Δήμου Αμαρύνθου, Ν. Ευβοίας, με ενδιαφερόμενο τον Σταύρο Γεωργόπουλο.

Αφού διαπιστώθηκε απαρτία κατά τις διατάξεις του άρθρου 14 του Ν. 2690/99, ο πρόεδρος κηρύσσει την έναρξη της συνεδρίασης:

Η Επιτροπή αφού έλαβε υπόψη

1. Την από 29-4-2009 αίτηση του Κ. Σάρλη, ως εκπρόσωπο του ενδιαφερομένου, με την οποία υποβάλλεται τοπογραφικό διάγραμμα και πρωτότυπες αεροφωτογραφίες ετών 1945, 1960 και 1970 και ζητείται ο καθορισμός των ορίων αιγιαλού-παραλίας, στην πιο πάνω περιοχή.

2. Το από Νοέμβριο 2008 τοπογραφικό διάγραμμα, του πολιτικού μηχανικού Κων/νου Αν. Σάρλη, με κλίμακα 1:500, σε μια (1) πινακίδα, που ελέγχθηκε για την ακρίβεια της αποτύπωσης την 2-6-2009 από το Δημήτριο Προκάκη, τοπογράφο μηχανικό ΠΕ/Β, υπάλληλο της Κτηματικής Υπηρεσίας Ν. Ευβοίας και θεωρήθηκε την ίδια ημερομηνία από την Αθηνά Μπούρικα, τοπ/φο μηχανικό ΠΕ/Α, υπάλληλο της ίδιας Υπηρεσίας, όπως ορίζουν οι διατάξεις του άρθρου 4παρ.2 του Ν. 2971/01.

3. Τις διατάξεις του Ν. 2971/01 (ΦΕΚ 285τ.Α/19-12-01) «περί αιγιαλού-παραλίας», καθώς και της αριθμ.1089532πε/8205πε/Β0010/20-4-05 κ.υ.α. Υπουργών Οικονομίας και Οικονομικών και ΠΕ.ΧΩ.Δ.Ε. «περί στοιχείων καθορισμού αιγιαλού και παραλίας».

4. Την από επιτόπιο μετάβαση των μελών της Επιτροπής, κατά την 2-6-09, μετά την αριθμ.Φ93/19/29-5-09 πρόσκληση του Προέδρου της, σχηματισθείσα αντίληψη για το πλάτος της βρεχόμενης ζώνης της ξηράς και άλλα συναφή στοιχεία που προβλέπονται από το άρθρο 9 του Ν. 2971/2001 και ειδικότερα:

α) τη γεωμορφολογία του εδάφους:

ι. η μορφολογία της ακτής της ξεεταζόμενης περιοχής συνίσταται από χαλαρά ιζήματα (αμμώδης-αμοχαλικώδης ακτή) που έχουν προκύψει από την εναπόθεση φερτών υλών χειμάρρου που εκβάλλει στην ακτή σχηματίζοντας δέλτα μεταξύ των κορυφών 12 έως 15 του αιγιαλού καθώς και από την αποσάθρωση-διάβρωση των μητρικών πετρωμάτων της ακτής, με εύρος που κυμαίνεται από 0,00 έως 45,00μ. και υψόμετρα αυχένα που κυμαίνονται από 0,92 έως 1,45μ.

Από την κορυφή 1 του αιγιαλού και έως την κορυφή 4 υψίσταται πρανές με ύψη στέψης που κυμαίνονται από 1,80 έως 2,80.

ii. Η μορφολογία των συνεχόμενων της ακτής εκτάσεων είναι πεδινές με ομαλές κλίσεις, με έδαφος γιαώδες - αργιλολυώδες (παρά του χειμάρρου), διέπεται από τις εκτός σχεδίου πολεοδομικές διατάξεις, με αραιή δόμηση και χρήση Β' κατοικίας και γεωργική (καλλιέργεια ελιών, αμυγδαλιών, φυσιτικών, οπωροφόρων κ.λ.π.).

iii. Το φυσικό όριο βλάστησης συνίσταται από χαμηλή ποώδη και θαμνώδη φυσική βλάστηση (υδροχαρή φυτά, καλάμια-βρύα, αγριόχορτα, κ.λ.π.) και δενδρώδη βλάστηση (αλμυρίκια, λεύκες, αγριοαπιδιές κ.λ.π.).

β) το γεγονός ότι στην περιοχή δεν εντοπίστηκαν παράκτιοι φυσικοί πόροι.

γ) το γεγονός ότι όπως προκύπτει από τα ανεμολογικά στοιχεία της ΕΜΥ, που αποτελούν μέσες μηνιαίες τιμές συχνότητας εμφάνισης ανέμου ανά διεύθυνση και ένταση για την περίοδο από το έτος 1974 έως και 1994 για το σταθμό της Χαλκίδας που βρίσκεται πλησίον της περιοχής μελέτης, οι κύριες δ/νσεις ανέμου που προσβάλλουν την υπό εξέταση περιοχή είναι η Νοτιοδυτική, Νότια και Νοτιανατολική, με μέγιστη ένταση 7Bf. Η περιοχή εμφανίζεται προστατευόμενη ιδιαίτερα από τους έντους ανέμους του βόρειου τομέα ενώ οι μέγιστες εντάσεις ανέμου για τις νότιες διευθύνσεις εμφανίζονται για μικρά χρονικά διαστήματα.

Η παλίρροια στην περιοχή χαρακτηρίζεται από ημερήσιες διακυμάνσεις, που είναι περισσότερο αισθητές κατά τη διάρκεια των συζυγίων, λόγω όμως άμεσης γειτνίασής της με τον πορθμό του Ευρίπου το παλιό κ. έτος άμεσως αυξάνεται σε σχέση με άλλες περιοχές.

δ) η μορφολογία του πυθμένα έχει σύσταση αμμώδη με πέτρες, με ήπιες κλίσεις και μικρά βάθη κοντά στην ακτή καθώς και το ότι σε περιοχές με μικρά βάθη και μικρές κλίσεις του βυθού, η θραύση του κύματος και η εκτόνωση της ενέργειάς του γίνεται σε μεγάλη απόσταση από την ακτογραμμή.

ε) το γεγονός ότι τα αναπτύγματα πελάγους είναι ιδιαίτερα περιορισμένα, λόγω της κλειστής μορφολογίας του Ευβοϊκού κόλπου καθώς και της επίδρασης των ενέμων, ώστε τελικά ύψη κυμάτων που προκύπτουν να είναι μικρά και επομένως η ακτή μελέτης να υψίσταται τη δράση ήπιας κυματικής ενέργειας.

στ) την ύπαρξη τεχνικών έργων στην περιοχή, που υψίστανται αυθαίρετα και συνίστανται από μια κατεσταμμένη γλύστρα, τοιχείο αντιστήριξης της παραλιακής οδού και έργα ανάπλασης (παγκάκια, ντουζιέρες).

ζ) τη μη ύπαρξη εγκεκριμένων χωροταξικών κατευθύνσεων και χρήσεων γης που επηρεάζουν την παράκτια ζώνη.

η) το γεγονός ότι η περιοχή δεν έχει ενταχθεί σε κτηματογράφηση για το Εθνικό Κτηματολόγιο.

θ) τη μη ύπαρξη ευπαθών οικοσυστημάτων και προστατευόμενων περιοχών.

ι) τη μη ύπαρξη καταγεγραμμένων δημοσίων κτημάτων που βρίσκονται σε άμεση γειτνίαση με την παράκτια ζώνη.

5. Τα στοιχεία που προβλέπονται από το άρθρο 5 παρ. 3 και το άρθρο 6 του ν. 2971/01 για τον καθορισμό του παλαιού αιγιαλού και στην προκείμενη περίπτωση τη φωτοερμηνεία αεροφωτογραφιών φωτοληψίας ετών 1945, 1960 και 1970 από την οποία προκύπτει ότι ο υφιστάμενος χειμάρρος εναποθέτει φερτές ύλες, με αποτέλεσμα να έχει δημιουργηθεί πρόσχωση με μετατόπιση της ακτογραμμής προς τη θάλασσα σταδιακά από το έτος 1945 έως σήμερα και ειδικότερα από την κορυφή 15 έως την κορυφή 6 του αιγιαλού με μέγιστο εύρος 40μ. περίπου. Παρατηρείται δε ότι μέχρι και το έτος 1960 δεν υπήρχαν ίχνη νομής και κατοχής στην προτεινόμενη ζώνη του παλαιού αιγιαλού. Εξάλλου και στο χάρτη ΓΥΣ 1:5000 διαφαίνεται η ύπαρξη του χειμάρρου, ο οποίος κατά την επιτόπια αυτοψία που πραγματοποιήθηκε το μήνα Ιούνιο είχε μεγάλη ροή υδάτων.

6. Την αριθμ. Φ121/12546/31-7-1987 (ΦΕΚ 732τ.Δ'/6-8-1987) απόφαση Νομάρχη Εύβοιας με την οποία επικυρώθηκε ο καθορισμός των ορίων αιγιαλού - παραλίας, σε όμορη προς ανατολάς περιοχή της ξεταζομένης, καθώς και το διάγραμμα που τη συνοδεύει, βάσει του οποίου έγινε η συναρμογή των κορυφών αιγιαλού-παραλίας (κορυφές 1,1').

7. Για τον καθορισμό της οριογραμμής παραλίας η Επιτροπή αφού έλαβε υπόψη τις διατάξεις των άρθρων 1 (παρ.2), 2 (παρ.3) και 7 (παρ.1 και 5) του Ν. 2971/01 και συνεκτιμώντας τα δεδομένα, ότι δηλαδή πρόκειται περιοχή με τάσεις τουριστικής ανάπτυξης, που διέπεται από τις εκτός σχεδίου πολεοδομικές διατάξεις, με παραλιακή οδό ποικίλου πλάτους, που σε σημεία του διαβρώνεται από τη θάλασσα, προτείνει τη δημιουργία ζώνης παραλίας πλάτους δέκα (10) μέτρων, που θεωρείται απαραίτητη για την εξυπηρέτηση της επικωνωνίας ξηράς-θάλασσας και αντίστροφα καθώς και για την εξυπηρέτηση άλλων κοινωφελών σκοπών (έργα υποδομής και ανάπλασης, εξασφάλιση κ.χ. κ.λ.π.).

Υστερα από τα παραπάνω η Επιτροπή, αποφασίζει:

1) Καθορίζει επί του παραπάνω τοπογραφικού διαγράμματος:

α. Την οριογραμμή του αιγιαλού με κόκκινη συνεχή πολυγωνική γραμμή 1,2,...,15,16, της οποίας οι κορυφές εξασφαλίζονται με συντεταγμένες εξαρτημένες από το κρατικό τριγωνομετρικό δίκτυο σε Εγκάρσια Μερκατορική Προβολή στο Ελληνικό Γεωδαιτικό Σύστημα Αναφοράς 1987 (ΕΓΣΑ '87).

β. Την οριογραμμή της παραλίας με κίτρινη συνεχή πολυγωνική γραμμή 1',2',...,15',16', της οποίας οι κορυφές εξασφαλίζονται με συντεταγμένες από το κρατικό τριγωνομετρικό δίκτυο σε Εγκάρσια Μερκατορική Προβολή στο Ελληνικό Γεωδαιτικό Σύστημα Αναφοράς 1987 (ΕΓΣΑ '87).

Η οριογραμμή παραλίας καθορίζεται κατά τρόπο που να απέχει σταθερή απόσταση δέκα (10) μέτρων από την οριογραμμή του αιγιαλού, για να εξυπηρετηθούν οι σκοποί της παρ.2 του άρθρου 1, της παρ.3 του άρθρου 2 και της παρ.1 του άρθρου 7 του Ν. 2971/01.

2) Αποφαινεται ότι υπάρχει παλιός αιγιαλός και καθορίζει αυτόν με μπλε συνεχή πολυγωνική γραμμή με στοιχεία 1'',2''...8'',9'', της οποίας οι κορυφές ορίζονται με καρτεσιανές συντεταγμένες του Ελληνικού Γεωδαι-

τικού Συστήματος Αναφοράς (Ε.Γ.Σ.Α. '87). Ο παλαιός αιγιαλός καθορίζεται έτσι ώστε να συμπεριλαμβάνονται εντός αυτού οι κατά το έτος 1945 και 1960 αμμώδεις χωρίς ίχνη νομής και κατοχής εκτάσεις συνεχόμενες του αιγιαλού.

3) Υπάρχουν στη ζώνη παραλίας κατασκευές (περιφράξεις, τμήμα ερειπωμένου κτίσματος στη φερόμενη

ιδιοκτησία με αρ.2, διαμορφώσεις από σκυρόδεμα-πεζούλες κ.λ.π.) που δεν εξαιρούνται.

Η Επιτροπή

ΙΩΑΝΝΗΣ ΛΙΑΣΚΟΣ

ΑΘΗΝΑ ΜΠΟΥΡΙΚΑ

ΔΗΜΗΤΡΙΟΣ ΣΤΟΥΠΑΣ

ΚΩΝΣΤΑΝΤΙΝΟΣ ΚΕΡΑΤΣΑΣ

ΕΘΝΙΚΟ ΤΥΠΟΓΡΑΦΕΙΟ
 Για τεχνικούς λόγους στο σχεδιάγραμμα,
 έγινε σμίκρυνση, κατά ποσοστό **37%**

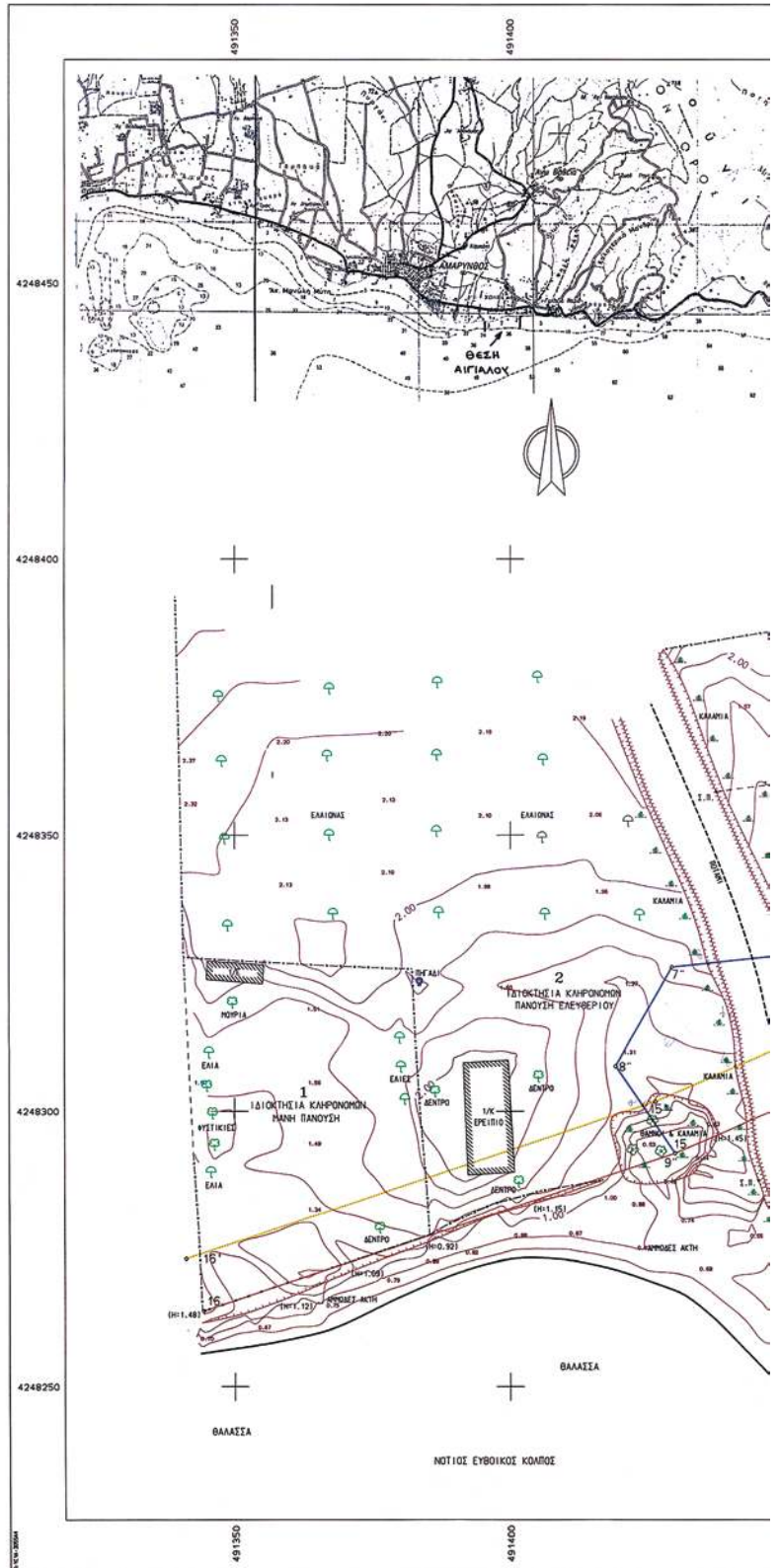
ΣΗΜΕΙΟ	X	Y	μήκος	ΣΗΜΕΙΟ	X	Y	μήκος
1	491852.497	4248374.112		10	491574.196	4248394.409	29.93
2	491830.514	4248375.830	22.05	11	491548.549	4248328.996	51.96
3	491800.959	4248375.064	29.56	12	491504.435	4248301.508	36.01
4	491757.174	4248373.776	43.89	13	491469.465	4248292.989	20.39
5	491727.823	4248371.582	29.33	14	491450.972	4248301.571	36.78
6	491697.454	4248374.137	30.57	15	491416.772	4248289.031	76.39
7	491657.405	4248369.516	40.31	16	491344.300	4248283.754	
8	491627.660	4248366.037	29.95				
9	491604.135	4248359.404	33.59				

ΣΗΜΕΙΟ	X	Y	μήκος	ΣΗΜΕΙΟ	X	Y	μήκος
17	491853.276	4248394.092	22.57	10'	491549.340	4248353.164	30.39
2'	491830.775	4248385.840	30.10	11'	491543.327	4248337.525	50.44
3'	491800.682	4248385.040	44.05	12'	491500.528	4248310.842	30.90
4'	491756.653	4248383.765	28.77	13'	491470.500	4248303.533	21.37
5'	491727.866	4248381.613	30.79	14'	491451.111	4248312.551	60.69
6'	491697.297	4248384.185	41.32	15'	491413.339	4248297.427	76.11
7'	491656.251	4248379.449	30.71	16'	491341.172	4248273.235	
8'	491625.751	4248375.882	26.16				
9'	491600.517	4248368.992	34.97				

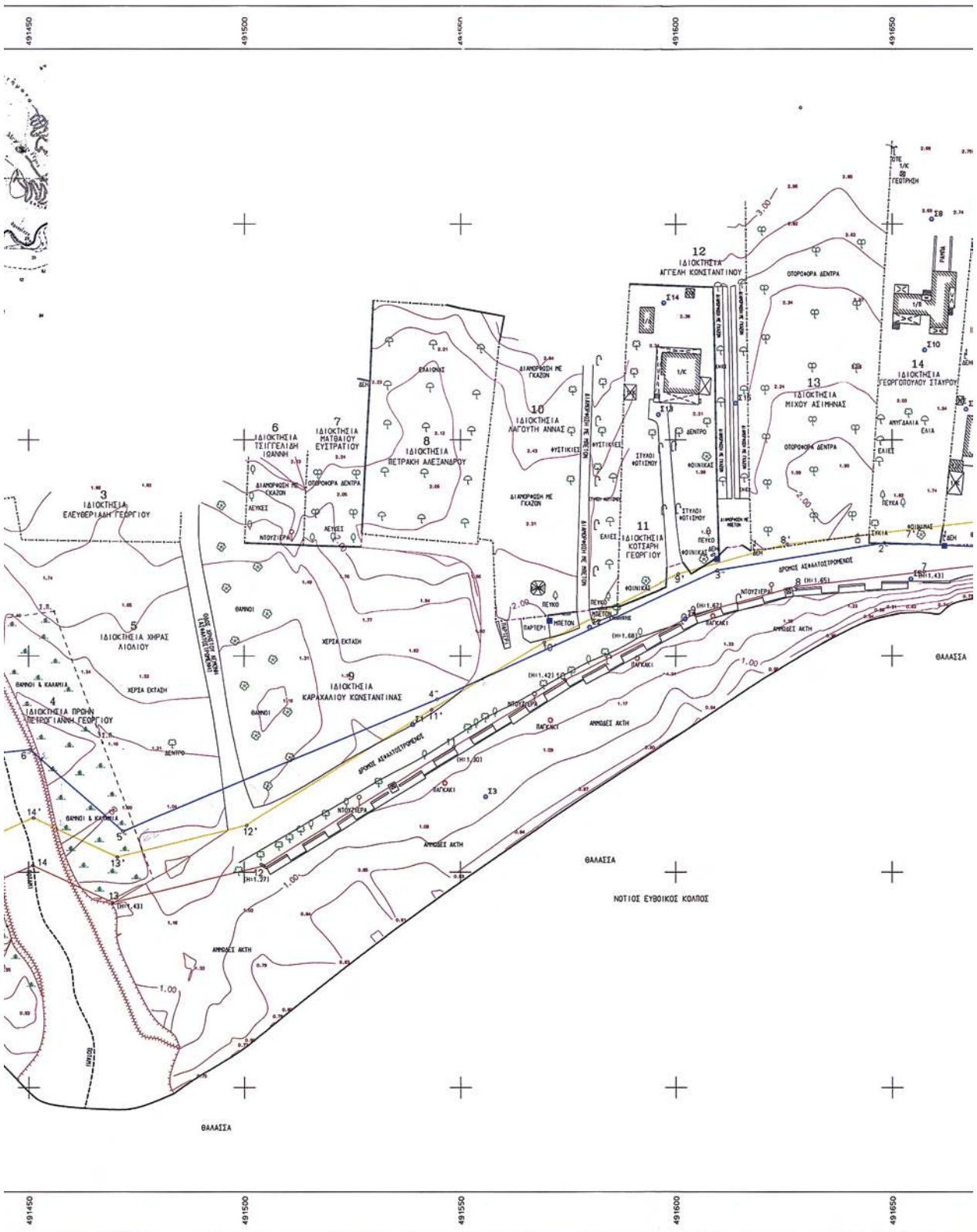
ΣΗΜΕΙΟ	X	Y	μήκος	ΣΗΜΕΙΟ	X	Y	μήκος
17'	491697.454	4248374.137	49.30	6''	491450.289	4248328.211	21.12
2''	491648.192	4248376.172	39.13	7''	491429.284	4248326.101	20.56
3''	491609.566	4248369.885	71.48	8''	491419.096	4248308.242	20.34
4''	491544.618	4248359.967	78.93	9''	491416.772	4248289.031	
5''	491471.829	4248309.517	28.57				

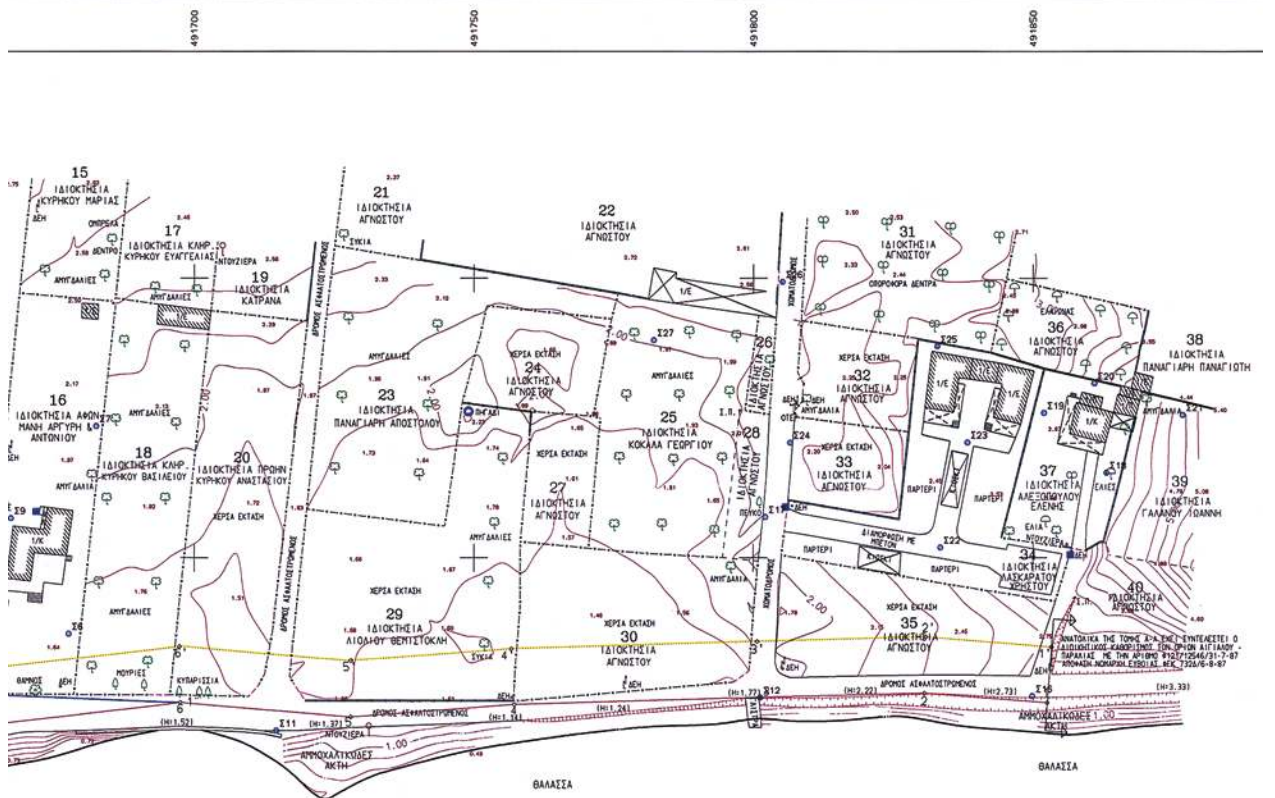
ΠΙΝΑΚΑΣ ΙΔΙΟΚΤΗΣΙΩΝ
 Τα στοιχεία του πίνακα έχουν προέλθει από πληροφορίες.

α/α	Όνοματεπώνυμο
1	ΚΑΗΡΟΜΩΝ ΜΑΝΗ ΠΑΝΟΥΣΗ
2	ΚΑΗΡΟΜΩΝ ΕΛΕΥΘΕΡΙΟΥ ΠΑΝΟΥΣΗ
3	ΓΕΩΡΓΙΟΥ ΕΛΕΥΘΕΡΙΔΗ
4	ΓΕΩΡΓΙΟΥ ΠΕΤΡΟΓΙΑΝΝΗ
5	ΧΗΡΑΣ ΛΙΟΛΙΟΥ
6	ΙΩΑΝΝΗ ΤΣΙΓΕΛΙΑΗ
7	ΕΥΣΤΡΑΤΙΟΥ ΜΑΤΘΑΙΟΥ
8	ΛΑΞΑΝΑΡΟΥ ΠΕΤΡΑΚΗ
9	ΚΩΝΣΤΑΝΤΙΝΑΣ ΚΑΡΑΧΑΛΙΟΥ
10	ΑΝΝΑΣ ΛΑΓΟΥΤΗ
11	ΓΕΩΡΓΙΟΥ ΚΟΥΣΑΡΗ
12	ΚΩΝΣΤΑΝΤΙΝΟΥ ΑΓΓΕΛΗ
13	ΑΣΙΜΗΝΑΣ ΜΙΧΟΥ
14	ΣΤΑΥΡΟΥ ΓΕΩΡΓΙΟΥΛΟΥ
15	ΜΑΡΙΑΣ ΚΥΡΗΚΟΥ
16	ΑΓΓΥΡΗ ΜΑΝΗ & ΑΝΤΩΝΙΟΥ ΜΑΝΗ
17	ΕΥΑΓΓΕΛΙΑΣ ΚΥΡΗΚΟΥ
18	ΒΑΣΙΛΕΙΟΥ ΚΥΡΗΚΟΥ
19	ΚΑΤΡΑΝΑ
20	ΑΝΑΣΤΑΣΙΟΥ ΚΥΡΗΚΟΥ
21	ΑΓΝΩΣΤΟΥ
22	ΑΓΝΩΣΤΟΥ
23	ΑΓΝΩΣΤΟΥ ΠΑΝΑΓΙΑΡΗ
24	ΑΓΝΩΣΤΟΥ
25	ΓΕΩΡΓΙΟΥ ΚΟΚΑΛΑ
26	ΑΓΝΩΣΤΟΥ
27	ΑΓΝΩΣΤΟΥ
28	ΑΓΝΩΣΤΟΥ
29	ΘΕΜΙΣΤΟΚΛΗ ΛΙΟΛΙΟΥ
30	ΑΓΝΩΣΤΟΥ
31	ΑΓΝΩΣΤΟΥ
32	ΑΓΝΩΣΤΟΥ
33	ΑΓΝΩΣΤΟΥ
34	ΧΡΗΣΤΟΥ ΛΑΣΚΑΡΑΤΟΥ
35	ΑΓΝΩΣΤΟΥ
36	ΑΓΝΩΣΤΟΥ
37	ΕΛΕΝΗΣ ΑΛΕΞΟΠΟΥΛΟΥ
38	ΠΑΝΑΓΙΩΤΗ ΠΑΝΑΓΙΑΡΗ
39	ΙΩΑΝΝΗ ΓΑΛΑΝΟΥ
40	ΑΓΝΩΣΤΟΥ

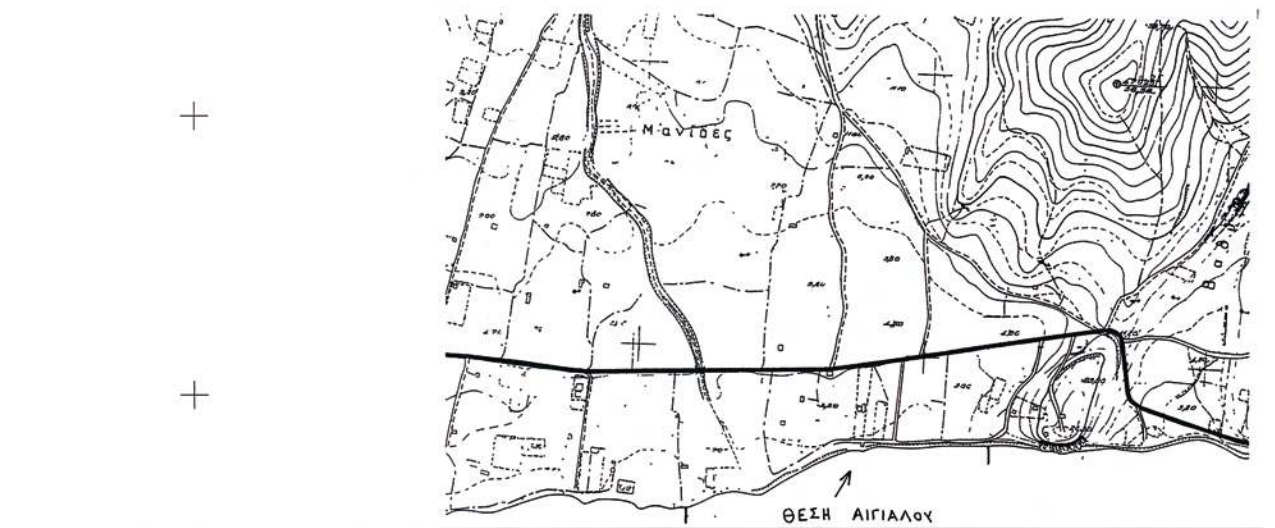


ΜΕΤΡ. ΓΕΩΜ. ΕΡΓ. Τ. 710-857247





ΝΟΤΙΟΣ ΕΥΒΟΤΙΚΟΣ ΚΟΛΠΟΣ



ΘΕΣΗ ΑΙΓΙΑΛΟΣ



ΠΑΡΑΤΗΡΗΣΕΙΣ
 Η ΑΠΟΤΥΠΩΣΗ ΤΗΣ ΠΕΡΙΟΧΗΣ ΕΓΙΝΕ ΜΕ ΤΗΝ ΜΕΘΟΔΟ ΤΩΝ ΟΡΟΓΡΑΦΩΝ
 ΣΥΝΤΕΤΑΓΜΕΝΩΝ ΣΕ ΕΞΑΡΤΗΣΗ ΑΠΟ ΤΟ ΚΡΑΤΙΚΟ ΤΡΙΓΩΝΟΜΕΤΡΙΚΟ ΔΙΚΤΥΟ.
 ΠΡΟΒΛΑΔΙΚΟ ΣΥΣΤΗΜΑ ΑΝΑΦΟΡΑΣ (ΕΓΣΑ 87).

ΧΡΟΝΟΣ ΛΗΨΗΣ ΕΠΙΓΡΑΦΩΝ ΣΤΟΙΧΕΙΩΝ ΝΟΕΜΒΡΙΟΣ 2008
 ΑΠΟΔΟΣΗ ΣΧΕΔΙΟΥ ΣΕ ΚΑΙΜΑΚΑ 1/500

ΣΥΝΤΕΤΑΓΜΕΝΕΣ ΤΡΙΓΩΝΟΜΕΤΡΙΚΩΝ ΕΓΣΑ 87	X	Y	H
ΣΚΛΗΡΟ	478087.740	4251001.547	101.542
ΓΛΑΔΟΥΡΙΑΣ	480059.496	4252026.977	209.030
ΜΑΛΑΚΣΙΝΤΑ	479127.301	4249513.552	23.820
ΚΑΣΤΕΛΙ	481933.648	425034.528	123.479

ΥΠΟΜΝΗΜΑ ΕΠΙΤΡΟΠΗΣ ΑΙΓΙΑΛΟΥ - ΠΑΡΑΛΙΑΣ
 ΤΟΥ ΑΡΘΡΟΥ 3 Ν.2971/2001

- α.- Το παρόν διάγραμμα συνοδεύει την από ...17...*βλ.σχεδίαση* της επιτροπής.
- β.- Με ερυθρά συνεχή πολυγωνική γραμμή, η οποία έχει κορυφές 1,2... 15, 16 καθορίζεται η οριογραμμή αγκαλιού.
- Με κίτρινη συνεχή πολυγωνική γραμμή, η οποία έχει κορυφές 1',2'... 15', 16' καθορίζεται η οριογραμμή παραλίας.
- Με μπλε συνεχή πολυγωνική γραμμή, η οποία έχει κορυφές 1'',2''... 8'',9'' καθορίζεται η οριογραμμή παλαιού αγκαλιού.
- γ.- Οι θέσεις των κορυφών των καθοριζόμενων οριογραμμών ορίζονται στο έδαφος με καρτεσιανές συντεταγμένες του Ελληνικού Γεωδαιτικού Συστήματος Αναφοράς 1987 (Ε.Γ.Σ.Α. '87), όπως αναφέρονται στον επισυναπτόμενο στο παρόν πίνακα.
- δ.- Με τον καθορισμό της οριογραμμής της παραλίας καθορίζεται ζώνη παραλίας πλάτους ,10... μέτρων προεκτείνου να εξυπηρετηθούν οι σκοποί της παρ. 2 του άρθρου 1 και της παρ. 3 του άρθρου 2 του Ν.2971/2001.

Η ΠΡΟΕΔΡΟΣ
 1. Ο ΠΡΟΥΣΤΑΤΕΜΟΣ Κ.Υ.
Γιάννης Δ. Λιδάκης
 Π.Ε.Α. Εργαστήριο

Η ΕΠΙΤΡΟΠΗ
 ΤΑ ΜΕΛΗ
 2. Ο ΜΗΧΑΝΙΚΟΣ
Κωνσταντίνος Σαράνης
 Ο ΔΙΕΥΘΥΝΤΗΣ
 3. Ο ΔΙΕΥΘΥΝΤΗΣ
Δημήτριος Β. Τριώνας
 Αρχιτέκτονας Δ.Σ.
 4. Ο ΔΑΝΤΗΣ ΧΟΡΗΓΟΣ
ΚΩΣΤΑΣ ΚΑΡΑΪΣΤΑΣ
 ΑΡΧΙΤΕΚΤΟΝΟΣ Γ.Ο.Π.
 ΝΗΣΙΑΝΙΚΟΣ

ΥΠΟΜΝΗΜΑ

	ΠΡΑΞΙΣ
	ΣΥΝΧΡΟΠΟΛΕΙΑ
	ΜΑΝΤΡΑ
	ΟΡΙΟ ΙΔΙΟΚΤΗΣΙΩΝ
	ΜΑΝΤΡΑ ΜΕ ΣΥΝΧΡΟΠΟΛΕΙΑ
	ΜΑΝΤΡΑ ΜΕ ΚΑΛΚΕΛΟ
	ΝΤΟΥΖΙΕΡΕΣΙ
	ΔΕΝΤΡΑ
	ΚΑΛ/ΚΑ ΦΥΤΑ
	ΠΑΓΚΑΚΙΑ
	ΑΝΦΟΧΑΛΚΑΙΚΟΔΕΣ ΕΔΑΦΟΣ
	ΚΑΛΑΜΙΑ
	ΑΝΦΟΔΕΣ ΕΔΑΦΟΣ
	ΟΜΦΡΑΛΕΣ
	ΕΛΙΣΕΣ
	ΟΜΦΟΡΟΡΑ ΔΕΝΤΡΑ
	ΚΟΝΟΦΟΡΑ ΔΕΝΤΡΑ
	ΦΡΕΑΤΙΑ
	ΛΕΝ
	ΟΤΕ
	ΣΤΥΛΟΙ ΦΩΤΙΣΜΟΥ
	ΑΛΕΥΚΕΣ
	ΣΙΑΔΕΡΕΝΙΟΣ ΒΑΣΙΛΙΟΣ
	ΟΡΙΟΓΡΑΜΜΗ ΠΑΡΑΛΙΑΣ
	ΟΡΙΟΓΡΑΜΜΗ ΑΙΓΙΑΛΟΥ
	ΟΡΙΟΓΡΑΜΜΗ ΠΑΛΑΙΟΥ ΑΙΓΙΑΛΟΥ

ΒΕΒΑΙΩΣΗ

ΒΕΒΑΙΩΝΕΤΑΙ ΟΤΙ α) ΔΕΝ ΥΠΑΡΧΟΥΝ ΣΤΟΙΧΕΙΑ ΑΠΟ ΤΑ ΑΠΑΙΤΟΥΜΕΝΑ ΑΠΕΙΚΟΝΙΖΟΜΕΝΑ ΠΟΥ ΥΦΙΣΤΑΝΤΑΙ ΣΤΗΝ ΠΕΡΙΟΧΗ ΤΟΥ ΠΛΑΝΟΥΣ ΚΑΙ ΔΕΝ ΕΧΟΥΝ ΑΠΕΙΚΟΝΙΣΤΕΙ β) Η ΠΕΡΙΟΧΗ ΕΙΝΑΙ ΕΚΤΟΣ ΣΧΕΔΙΟΥ ΠΟΛΕΩΣ Η ΟΙΚΙΣΜΟΥ γ) ΔΕΝ ΥΠΑΡΧΕΙ Γ.Π.Σ. Ζ.Ο.Ε. ΑΡΧΑΙΟΛΟΓΙΚΟΙ ΧΩΡΟΙ/ΕΥΡΕΤΑ Η ΟΙΚΟΣΥΣΤΗΜΑΤΑ, ΔΙΑΜΟΝΕΣ ΥΠ. ΤΕΡΡΑΣ/ΑΤΟΜΙΚΕΣ ΠΕΡΙΟΧΕΣ/ΟΡΟ ΑΠΑΛΛΟΤΡΙΩΣΗΣ.

Ο ΜΗΧΑΝΙΚΟΣ

ΚΩΝΣΤΑΝΤΙΝΟΣ ΑΝ. ΣΑΡΑΝΗΣ
 ΔΙΠΛ. ΠΟΛΙΤΙΚΟΣ ΜΗΧΑΝΙΚΟΣ Ε.Μ.Π.
 ΜΕΛΟΣ Τ.Ε.Ε. ΑΡ. ΑΝΤΙΣΤΡΟΥ 73.115
 ΙΑΤΡΙΔΟΥ 13 - ΧΑΛΚΙΔΑ / ΤΗΛ. (02231) 82.808

ΤΕΧΝΙΚΟ ΓΡΑΦΕΙΟ ΚΩΝΣΤΑΝΤΙΝΟΥ ΣΑΡΑΝΗ ΠΟΛΙΤΙΚΟΣ ΜΗΧΑΝΙΚΟΣ Ε.Μ.Π. ΙΑΤΡΙΔΟΥ 13 - ΧΑΛΚΙΔΑ ΤΗΛ. (22210) - 82808		ΕΛΕΓΧΘΗΚΕ ΠΟ ΤΗΝ ΟΡΘΟΤΗΤΑ ΤΩΝ ΟΡΙΟΓΡΑΜΜΩΝ ΚΑΙΜΑΚΑ 1:500 Ο Μηχανικός
ΕΡΓΟΔΟΤΗΣ ΣΤΑΥΡΟΣ ΓΕΩΡΓΟΠΟΥΛΟΣ		ΔΙΕΥΘΥΝΤΗΣ ΕΡΓΟΔΟΤΗΣ ΤΟΠΟΣ ΜΗΧΑΝΟΣ ΔΕΠ 8
ΕΡΓΟ ΑΠΟΤΥΠΩΣΗ ΓΙΑ ΚΑΘΟΡΙΣΜΟ ΟΡΙΟΓΡΑΜΜΩΝ ΑΙΓΙΑΛΟΥ - ΠΑΡΑΛΙΑΣ		
ΘΕΣΗ Δ.Δ. ΑΜΑΡΥΝΘΟΥ ΣΤΗ ΘΕΣΗ "ΓΕΡΑΝΙ" ΝΟΜΟΥ ΕΥΒΟΙΑΣ		
ΘΕΜΑ ΣΧΕΔΙΟΥ ΤΟΠΟΓΡΑΦΙΚΟ ΔΙΑΓΡΑΜΜΑ ΚΑΘΟΡΙΣΜΟΥ ΟΡΙΩΝ ΑΙΓΙΑΛΟΥ ΚΑΙ ΠΑΡΑΛΙΑΣ	ΑΡΙΘΜΟΣ ΣΧΕΔΙΟΥ ΚΑΙΜΑΚΑ 1: 500 Ισοδότηση: 20	
ΧΡΟΝΟΣ ΜΕΛΕΤΗΣ : ΝΟΕΜΒΡΙΟΣ 2008		
ΥΠΟΓΡΑΦΗ ΚΩΝΣΤΑΝΤΙΝΟΣ ΑΝ. ΣΑΡΑΝΗΣ ΔΙΠΛ. ΠΟΛΙΤΙΚΟΣ ΜΗΧΑΝΙΚΟΣ Ε.Μ.Π. ΜΕΛΟΣ Τ.Ε.Ε. ΑΡ. ΑΝΤΙΣΤΡΟΥ 73.115 ΙΑΤΡΙΔΟΥ 13 - ΧΑΛΚΙΔΑ / ΤΗΛ. (02231) 82.808	ΣΦΡΑΓΙΔΑ	

