

ΕΦΗΜΕΡΙΣ ΤΗΣ ΚΥΒΕΡΝΗΣΕΩΣ

ΤΗΣ ΕΛΛΗΝΙΚΗΣ ΔΗΜΟΚΡΑΤΙΑΣ

ΤΕΥΧΟΣ ΤΕΤΑΡΤΟ

Αρ. Φύλλου 611

18 Δεκεμβρίου 2008

ΠΕΡΙΕΧΟΜΕΝΑ

ΑΠΟΦΑΣΕΙΣ

- Επικύρωση καθορισμού οριογραμμών τμήματος του
ρέματος στο Τ.Δ. Πολυκάρπης Δήμου Αριδαίας Ν.
Πέλλας 1
- Κήρυξη ως αναδασωτέας καμένης δασικής έκτασης
εμβαδού πενήντα χιλιάδων πέντε τετρ. μέτρων
(50.005,00 τ.μ.) στη θέση «Γέρο-Λάκκος» του χω-
ριού Θέρισσο του Δήμου Θερίσσου..... 2
- Έγκριση δωρεάν παραχώρησης εδαφικής λωρίδας
σε κοινή χρήση για δημιουργία δημοτικού δρόμου
στον οικισμό Ασίνης του Δήμου Ασίνης..... 3

ΑΠΟΦΑΣΕΙΣ

- Αριθμ. 8659 (1)
Επικύρωση καθορισμού οριογραμμών τμήματος του ρέ-
ματος στο Τ.Δ. Πολυκάρπης Δήμου Αριδαίας Ν. Πέλ-
λας.

Ο ΓΕΝΙΚΟΣ ΓΡΑΜΜΑΤΕΑΣ ΠΕΡΙΦΕΡΕΙΑΣ ΚΕΝΤΡΙΚΗΣ ΜΑΚΕΔΟΝΙΑΣ

Έχοντας υπόψη:

1. Τις διατάξεις του άρθρου 90 του «Κώδικα νομοθεσίας για την Κυβέρνηση και τα κυβερνητικά όργανα», που κυρώθηκε με το άρθρο πρώτο του π.δ/τος 63/2005 (ΦΕΚ 98 Α΄/22.4.2005).
2. Το ν. 1622/1986 «Τοπική αυτοδιοίκηση, Περιφερειακή ανάπτυξη και δημοκρατικός προγραμματισμός».
3. Τις διατάξεις του π.δ. 71/1993 «Καθορισμός αρμοδιοτήτων που διατηρούνται από τον Υπουργό και τις Περιφερειακές Αρχές ή όργανα διανομαρχιακού επιπέδου της Γ. Γ. Δημ. Έργων του ΥΠΕΧΩΔΕ.
4. Τις διατάξεις του ν. 2503/1997 «Διοίκηση, οργάνωση, στελέχωση της Περιφέρειας, ρύθμιση θεμάτων για την Τοπική Αυτοδιοίκηση και άλλες διατάξεις».
5. Την υπ΄ αριθμ. 5631/26.7.2000 απόφαση του Γενικού Γραμματέα Περιφέρειας Κεντρικής Μακεδονίας «Ορισμός εισηγητών και μεταβίβαση εξουσίας υπογραφής «Με εντολή Γενικού Γραμματέα» αποφάσεων, εγγράφων και άλλων πράξεων στον Γενικό Διευθυντή, στους Προϊσταμένους Διευθύνσεων κ.λπ.».

6. Τις διατάξεις του άρθρου 6 του ν. 880/1979, όπως τροποποιήθηκε με το άρθρο 5 του ν. 3010/2002 (ΦΕΚ 91/τ.Α΄/25.4.2002).

7. Το υπ΄ αριθμ. οικ.31584/10.11.2008 έγγραφο της Διεύθυνσης Τεχνικών Υπηρεσιών Ν.Α. Πέλλας, με το οποίο μας διαβίβασε προς επικύρωση τον φάκελο της υπόψη οριοθέτησης.

8. Την υπ΄ αριθμ. 183/2008 απόφαση του Δημοτικού Συμβουλίου Αριδαίας Νομού Πέλλας που είναι υπέρ της υπόψη οριοθέτησης.

9. Την υπ΄ αριθμ 31056/10.11.2008 απόφαση της Διεύθυνσης Τεχνικών Υπηρεσιών Ν.Α. Πέλλας για τον καθορισμό οριογραμμών τμήματος του ρέματος στην περιοχή του θέματος, καθώς και το αντίστοιχο τοπογραφικό διάγραμμα, υπό κλίμακα 1:500 (σε ένα φύλλο) επί του οποίου καθορίστηκαν με πράσινη γραμμή από την παραπάνω υπηρεσία οι οριογραμμές τμήματος του ρέματος και επειδή:

1. Ο καθορισμός των υπόψη οριογραμμών έγινε από τη Διεύθυνση Τεχνικών Υπηρεσιών Ν.Α. Πέλλας σύμφωνα με τα προβλεπόμενα από τον ισχύοντα νόμο επί θεωρημένης Οριζοντιογραφίας 1:500.

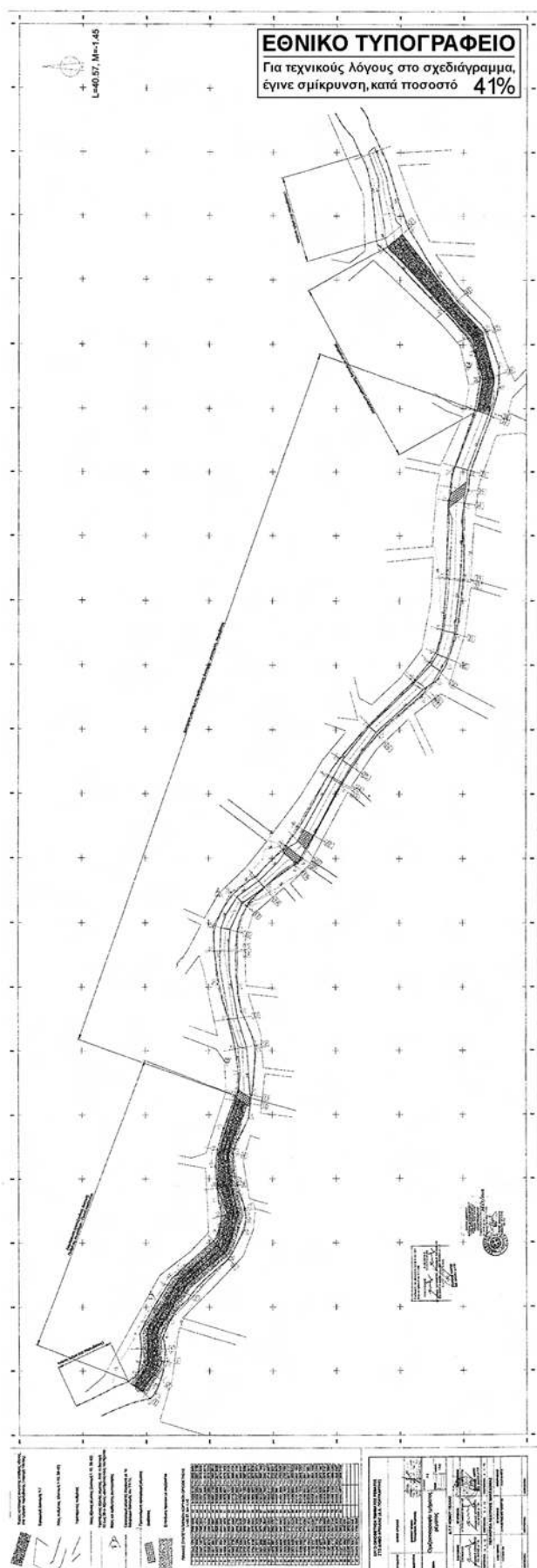
2. Ο φάκελος της υπόψη οριοθέτησης είναι πλήρης, περιλαμβάνει δε εκτός των στις παραγράφου 8 και 9 της παραπάνω ενότητας και Τεχνική Έκθεση-Υδραυλικό Υπολογισμό της Οριοθέτησης ρέματος, που συντάχθηκε από τη ΖΑΜΙΝΟΥ ΕΛΕΝΗ Τοπογράφο Μηχ/κό Ε.Μ.Π. και θεωρήθηκε από την Δ.Τ.Υ. Νομού Πέλλας, αποφασίζουμε:

1. Την επικύρωση του καθορισμού οριογραμμών του τμήματος του ρέματος στο Τ.Δ. Πολυκάρπης Δήμου Αριδαίας Ν. Πέλλας όπως καθορίστηκε με την υπ΄ αριθμ. 31056/10.11.2008 απόφαση της Διεύθυνσης Τεχνικών Υπηρεσιών Ν.Α. Πέλλας και εμφανίζονται με πράσινη γραμμή σε τοπογραφικό διάγραμμα υπό κλίμακα 1:500 (ένα φύλλο).

Η απόφαση αυτή να δημοσιευθεί στην Εφημερίδα της Κυβερνήσεως.

Θεσσαλονίκη, 29 Νοεμβρίου 2008

Ο Γενικός Γραμματέας Περιφέρειας
ΓΕΩΡΓΙΟΣ ΤΣΙΟΤΡΑΣ



Αριθμ. 7758

(2)

Κήρυξη ως αναδασωτέας καμένης δασικής έκτασης εμβαδού πενήντα χιλιάδων πέντε τετρ. μέτρων (50.005,00 τ.μ.) στη θέση «Γέρο-Λάκκος» του χωριού Θέρισσο του Δήμου Θερίσσου.

Ο ΓΕΝΙΚΟΣ ΓΡΑΜΜΑΤΕΑΣ ΠΕΡΙΦΕΡΕΙΑΣ ΚΡΗΤΗΣ

Έχοντας υπόψη:

1) Τις διατάξεις του ν. 3200/1955 περί Διοικητικής Αποκέντρωσης, όπως τροποποιήθηκαν και συμπληρώθηκαν μεταγενέστερα με τις διατάξεις του ν. 2503/1997.

2) Την υπ' αριθμ. 6730/12.8.2003 απόφαση του Γενικού Γραμματέα Περιφέρειας Κρήτης «περί ορισμού εισηγητών και μεταβίβαση εξουσίας υπογραφής «Με εντολή Γενικού Γραμματέα» αποφάσεων εγγράφων και άλλων πράξεων στο Γενικό Διευθυντή της Περιφέρειας κ.λ.π», μεταξύ των οποίων και υπογραφή αποφάσεων κηρύξεως αναδασωτέων εκτάσεων.

3) Τις διατάξεις του άρθρου 117 παρ. 3 του Συντάγματος των Ελλήνων.

4) Τις διατάξεις του ν. 998/1979 περί προστασίας των δασών κ.λ.π. και ειδικότερα του άρθρου 3, όπως τροποποιήθηκε με τον ν. 3208/2003, του άρθρου 38 παρ. 1 και του άρθρου 41 παρ. 1 αυτού.

5) Τις διαταγές του Υπουργείου Γεωργίας α) 160417/1180/1980 και β) 182447/3049/1980.

6) Το γεγονός ότι την 9.9.2008 εξερράγη πυρκαγιά σε περιοχή του χωριού Θερίσσου του Δήμου Θερίσσου η οποία αποτέφρωσε έκταση εμβαδού πενήντα χιλιάδων πέντε (50.005,00 τ.μ. τετραγωνικών μέτρων) δασικής έκτασης.

7) Την υπ' αριθμ. 7119/23.10.2008 εισηγητική έκθεση της Διεύθυνσης Δασών Χανίων, με την οποία εισηγείται για τους λόγους που αναφέρονται σ' αυτήν να κηρυχθεί αναδασωτέα η ανωτέρω αναφερομένη καμένη έκταση, όπως εμφανίζεται αυτή σε απόσπασμα χάρτη κλίμακας 1:5000 θεωρημένο από τη Διευθύντρια Δασών Χανίων και προσαρτάται συνημμένα στην παρούσα απόφαση.

8) Την υπ' αριθμ. 838/2002 απόφαση του Συμβουλίου Επικρατείας Τμήμα Ε' καθώς και τα διαλαμβανόμενα στο υπ' αριθμ. 105204/2793/31.7.2002 διευκρινιστικό έγγραφο του Υπουργού Γεωργίας, με το οποίο κοινοποιήθηκε η απόφαση του Σ.τ.Ε. 838/2002 σύμφωνα με την οποία είναι δυνατή η κήρυξη «αναδασωτέων» των καμένων

δασικών εκτάσεων λόγω του κατ' επείγοντος για την προστασία των και χωρίς ακόμη να έχει προηγηθεί έκδοση πράξης χαρακτηρισμού αυτών από την οικεία δασική αρχή, αποφασίζουμε:

Κηρύσσουμε ως αναδασωτέα την καμένη δασική έκταση εμβαδού πενήντα χιλιάδων πέντε τετραγωνικών μέτρων (50.005,00 τ.μ.) στη θέση «Γέρο Λάκκος» του χωριού Θέρισσο του Δήμου Θερίσσου.

Η καμένη έκταση με στοιχεία οριοθετικής γραμμής τμήματος «Α, Β, Γ, Δ, Ε, Ζ, Η, Α» απεικονίζεται κατά θέση, σχήμα, μέγεθος και όρια σε απόσπασμα χάρτη Γ.Υ.Σ. υπό κλίμακας 1:5.000, το οποίο είναι θεωρημένο από τη Διευθύντρια Δασών Χανίων και συνημμένο στην παρούσα απόφαση μας. Η έκταση βρίσκεται βορειοδυτικά του χωριού Θερίσσου και όπως προκύπτει από τις όμορες εκτάσεις η έκταση καλύπτονταν από θαμνώδη βλάστηση ασπαλάθου σε ποσοστό 40%, και διάσπαρτα άτομα αγριοαχλαδιάς. Επίσης καλυπτόταν με φρυγανώδη βλάστηση των ειδών αγκάραθος και αστοιβίδα. Έχει έκθεση ως προς τον ορίζοντα Βορειοανατολική, κλίση περήπου 30-50% και έδαφος βραχώδες. Συνορεύει με δασικές εκτάσεις.

Οι συντεταγμένες των κορυφών της καμένης έκτασης είναι οι εξής: Α=498339,3919676, Β=498347,3919639 Γ=498428,3919584 Δ=498524,3919447, Ε=498680, 3919556 Ζ=498564, 3919706 Η=498349, 3919713. Τα μήκη πλευρών της καμένης έκτασης είναι τα εξής: ΑΒ=24μ., ΒΓ=50μ., ΓΔ=80μ., ΔΕ=97μ., ΕΖ=100μ., ΖΗ=95μ., ΗΑ=30μ.

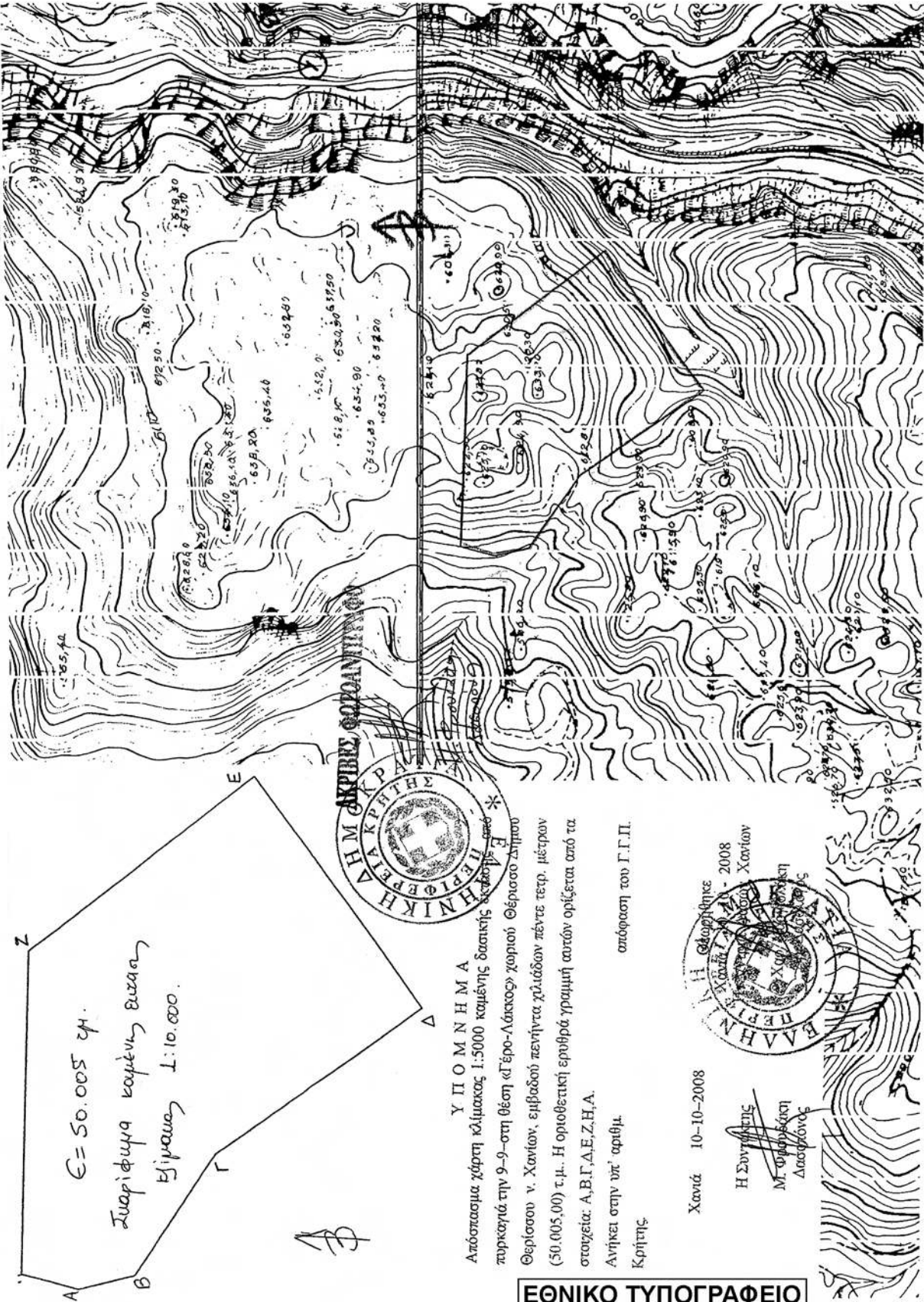
Σκοπός για τον οποίο κηρύσσεται αναδασωτέα η έκταση αυτή είναι η διατήρηση του δασικού χαρακτήρα της, η αποκατάσταση με φυσική αναγέννηση ή τεχνητή αναδάσωση της καμένης δασικής βλάστησης και ο αποκλεισμός της αλλαγής χρήσης της.

Η παράγραφος οκτώ (8) του σκεπτικού μας με τα διαλαμβανόμενα στο υπ' αριθμ. 105204/2793/31.7.2002 διευκρινιστικό έγγραφο του Υπουργού Γεωργίας έχει εφαρμογή στην παρούσα απόφαση.

Η απόφαση αυτή να δημοσιευθεί στην Εφημερίδα της Κυβερνήσεως.

Ηράκλειο, 3 Νοεμβρίου 2008

Ο Γενικός Γραμματέας Περιφέρειας
ΣΕΡΑΦΕΙΜ ΤΣΟΚΑΣ



Υ Π Ο Μ Ν Η Μ Α

Απόσταση χάρτη κλίμακας 1:5000 καμένης δασικής έκτασης
 πυρκαγιά την 9-9-στη θέση «Γέρο-Λάκκος» χωριού Θέρισσο Δήμου
 Θέρισσου ν. Χανίων, εμβαδού πενήντα χιλιάδων πέντε τετρ. μέτρων
 (50.005,00) τ.μ. Η οριοθετική ερυθρά γραμμή αυτών ορίζεται από τα
 στοιχεία: Α,Β,Γ,Δ,Ε,Ζ,Η,Α.
 Ανήκει στην υπ' αριθμ.
 Κρήτης
 απόφαση του Γ.Γ.Π.

Χανιά 10-10-2008
 Η Οριοθετήθηκε
 Χανιά 10-10-2008 Χανίων
 Η Συντάκτης
 Μ. Φωφωλάκη
 Δασολόγος

ΕΘΝΙΚΟ ΤΥΠΟΓΡΑΦΕΙΟ
 Για τεχνικούς λόγους στο σχεδιάγραμμα,
 έγινε σμίκρυνση, κατά ποσοστό 78%

Αριθμ. 5241

(3)

Έγκριση δωρεάν παραχώρησης εδαφικής λωρίδας σε κοινή χρήση για δημιουργία δημοτικού δρόμου στον οικισμό Ασίνης του Δήμου Ασίνης.

Ο ΝΟΜΑΡΧΗΣ ΑΡΓΟΛΙΔΑΣ

Έχοντας υπόψη:

1. Τον εσωτερικό οργανισμό οργάνωσης και λειτουργίας της Νομαρχιακής Αυτοδιοίκησης Αργολίδας.

2. Τις διατάξεις του π.δ. της 24/31.5.1985 (ΦΕΚ 181Δ) «Όροι δόμησης οικισμών κάτω των 2000 κατοίκων» και ειδικότερα το άρθρο 6 αυτού.

3. Την υπ' αριθμ. 5238/6.10.2006 αίτηση των: Θεοφάνη Αθανασού, Παναγιώτας Κολουζώ, Μαρίας και Σταματίνας Καμβύση για έγκριση παραχώρησης, εδαφικής λωρίδας πλ. 5.00μ. σε κοινή χρήση για δημιουργία δημοτικού δρόμου στον οικισμό Ασίνης του Δήμου Ασίνης και το συνημμένο σε αυτήν φάκελο που περιλαμβάνει:

- Το από Αυγούστου 2006 τοπογραφικό διάγραμμα κλιμ. 1:500 του πολιτ. μηχανικού Αντώνη Κρατημένου στο οποίο αποτυπώνονται οι ιδιοκτησίες των αιτούντων και εμφανίζεται η προτεινόμενη παραχώρηση εδαφ. τμήματος.

- Τις συμβολαιογραφικές πράξεις με αριθμούς:

- 4274/8.11.1994 γονική παροχή συμβολαιογράφου Ναυπλίου Βαΐου Β. Παπαναγιώτου και την υπ' αριθμ. 8062/20.3.2003 διορθωτική της.

- 8183/26.6.2003 γονική παροχή συμβολαιογράφου Ναυπλίου Βαΐου Β. Παπαναγιώτου

- 8184/26.6.2003 δηλωτικό παραχώρησης συμβολαιογράφου Ναυπλίου Βαΐου Β. Παπαναγιώτου

- 6272/11.11.2003 γονική παροχή συμβολαιογράφου Ναυπλίου Χρίστου Γεωργ. Χλέπα

- 6602/5.10.2004 αγοραπωλησία συμβολαιογράφου Ναυπλίου Χρίστου Γεωργ. Χλέπα

- 9582/21.9.2006 δηλωτικό παραχώρησης συμβολαιογράφου Ναυπλίου Βαΐου Β. Παπαναγιώτου

4. Τις Α.Δ.Σ. Δήμου Ασίνης με αρ. 153/2003 και 252/2006 (με τις σχετικές δημοσιοποιήσεις και βεβαίωση περί μη υποβολής ενστάσεων κατά αυτής) σύμφωνα με τις οποίες ο Δήμος αποδέχεται τις παραχωρήσεις.

5. Την αυτοψία αρμόδιου υπαλλήλου της υπηρεσίας μας.

6. Το υπ' αριθμ. 5238/06/7.3.2007 έγγραφο της υπηρεσίας μας και την υπ' αριθμ. 1551/22.3.2007 αίτηση των: Θεοφάνη Αθανασού, Παναγιώτας Κολουζώ, Μαρίας και Σταματίνας Καμβύση και το συνημμένο σε αυτήν τοπογραφικό διάγραμμα κλιμ. 1:500 του πολιτ. μηχανικού Αντώνη Κρατημένου όπου αποτυπώνεται η νέα πρόταση παραχώρησης και κατάτμησης.

7. Την υπ' αριθμ. 1551/29.3.2007 εισήγηση της Δ.Π.Χ.Π. προς το Σ.Χ.Ο.Π. Ν. Αργολίδας.

8. Το υπ' αριθμ. 17/2/1/30.3.2007 απόσπασμα πρακτικού Σ.Χ.Ο.Π. Ν. Αργολίδας.

9. Την υπ' αριθμ. 4296/14.9.2007 αίτηση των: Θεοφάνη Αθανασού, Παναγιώτας Κολουζώ, Μαρίας και Σταματίνας Καμβύση με την οποία προσκομίστηκε στη Διεύθυνση ΧΩ.ΠΟ.ΠΕ. η υπ' αριθμ. 7871/7.8.2007 συμβολαιογραφική πράξη παραχώρησης του συμβολαιογράφου Ναυπλίου Χρίστου Χλέπα

10. Το υπ' αριθμ. 8539/28.12.2007 έγγραφο του Δ. Ασίνης με το οποίο διαβιβάστηκε στη Διεύθυνση ΧΩ.ΠΟ.ΠΕ. η υπ' αριθμ. 192/2007 Α.Δ.Ε. Δ. Ασίνης με την οποία ο Δ. Ασίνης αποδέχεται την αιτούμενη παραχώρηση.

11. Το υπ' αριθμ. 4296/17.3.2008 έγγραφο της Διεύθυνσης ΧΩ.ΠΟ.ΠΕ. με το οποίο ζητείται από τους ενδιαφερόμενους η συμπλήρωση του φακέλου με διόρθωση των προσκομισθέντων συμβολαίων.

12. Την υπ' αριθμ. 1687/10.4.2008 αίτηση των: Θεοφάνη Αθανασού, Παναγιώτας Κολουζώ, Μαρίας και Σταματίνας Καμβύση με την οποία προσκομίστηκαν στη Διεύθυνση ΧΩ.ΠΟ.ΠΕ. οι συμβολαιογραφικές πράξεις -με τα πιστ/κά μεταγραφής τους- του συμβολαιογράφου Ναυπλίου Χρίστου Χλέπα με αριθμούς:

- 8096/26.3.2008 διορθωτική της υπ' αριθμ. 8183/26.6.2003 γονικής παροχής ψιλής κυριότητας ιδανικού μεριδίου εξ' αδιαιρέτου του συμβολαιογράφου Ναυπλίου Βαΐου Β. Παπαναγιώτου

- 8097/26.3.2008 διορθωτική της υπ' αριθμ. 7871/7.8.2007 πράξης παραχώρησης του συμβολαιογράφου Ναυπλίου Χρίστου Χλέπα

- 8098/26.3.2008 αγοραπωλησία ιδανικού μεριδίου εξ' αδιαιρέτου οικοπέδου.

13. Την υπ' αριθμ. 5241/30.10.2008 αίτηση των: Θεοφάνη Αθανασού, Παναγιώτας Κολουζώ, Μαρίας και Σταματίνας Καμβύση με την οποία προσκομίστηκαν στη Διεύθυνση ΧΩ.ΠΟ.ΠΕ.:

- το τοπογραφικό διάγραμμα όπου απεικονίζονται οι παραχωρηθείσες εδαφικές λωρίδες και τα οικόπεδα που κατατμήθηκαν όπως διαμορφώθηκαν μετά την απόφαση του Σ.Χ.Ο.Π. Ν. Αργολίδας

- η υπ' αριθμ. 8265/14.10.2008 επαναληπτική πράξη διόρθωσης του υπ' αριθμ. 8183/26.6.2003 συμβολαίου γονικής παροχής ψιλής κυριότητας ιδανικού μεριδίου εξ' αδιαιρέτου του συμβολαιογράφου Ναυπλίου Βαΐου Β. Παπαναγιώτου του συμβολαιογράφου Ναυπλίου Χρίστου Χλέπα.

- επτά υπεύθυνες δηλώσεις των αιτούντων, αποφασίζουμε:

Άρθρο 1

Εγκρίνεται η δωρεάν παραχώρηση εδαφικής λωρίδας πλάτους 6,00μ. σε κοινή χρήση για δημιουργία δημοτικού δρόμου στον οικισμό Ασίνης του Δήμου Ασίνης στη θέση όπου αποτυπώνεται στο συνημμένο τοπογραφικό διάγραμμα κλιμ. 1: 500, το οποίο συνοδεύει την παρούσα απόφαση και αποτελεί αναπόσπαστο μέρος αυτής.

Άρθρο 2

Η ισχύς της παρούσας αρχίζει από τη δημοσίευσή της στην Εφημερίδα της Κυβερνήσεως.

Άρθρο 3

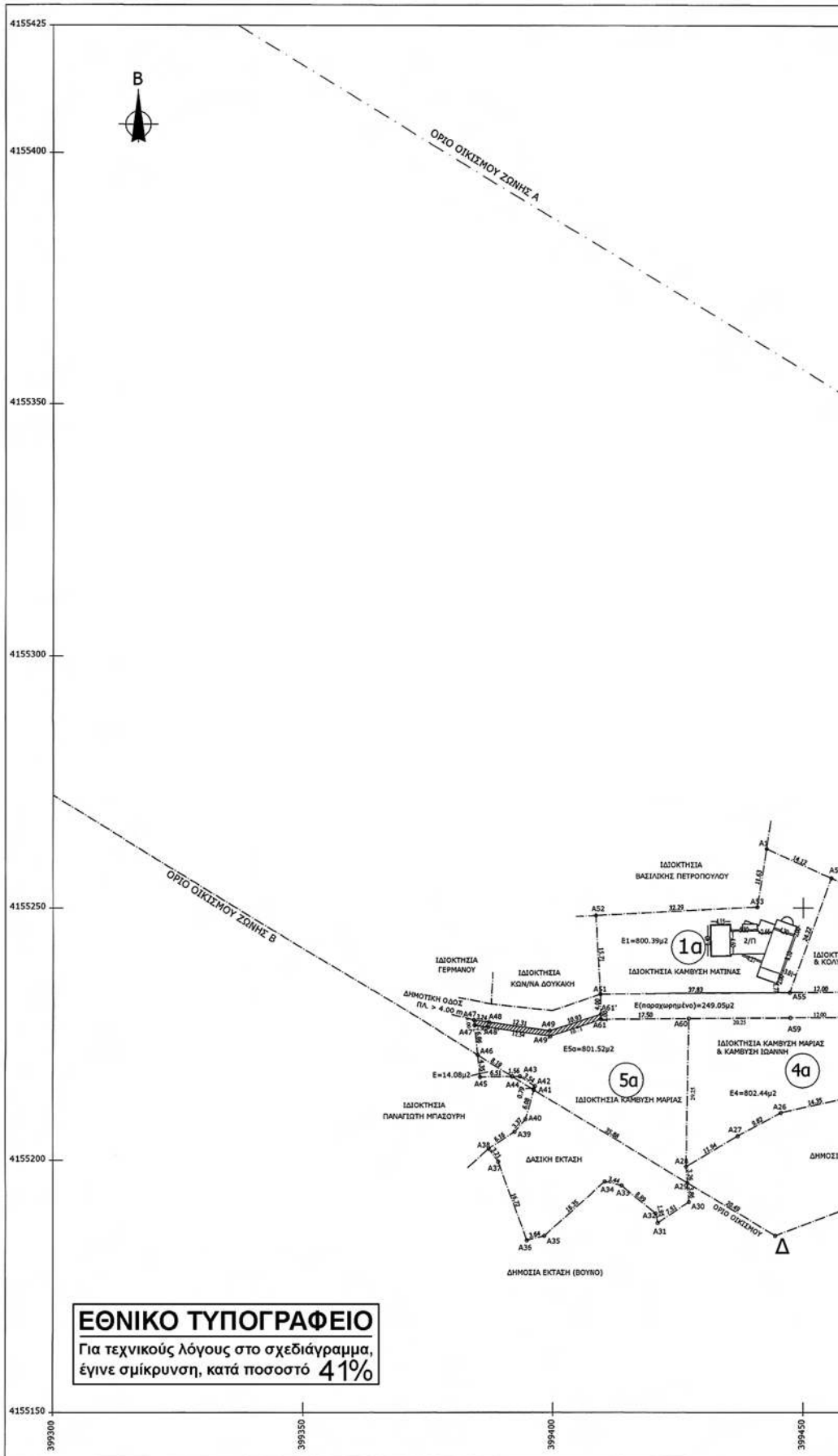
Από τις διατάξεις της παρούσας απόφασης δεν προκαλείται δαπάνη σε βάρος του κρατικού προϋπολογισμού σύμφωνα με το άρθρο 90 του «Κώδικα νομοθεσίας για την Κυβέρνηση και τα κυβερνητικά όργανα», που κυρώθηκε με το άρθρο πρώτο του π.δ/τος 63/2005 (ΦΕΚ 98 Α').

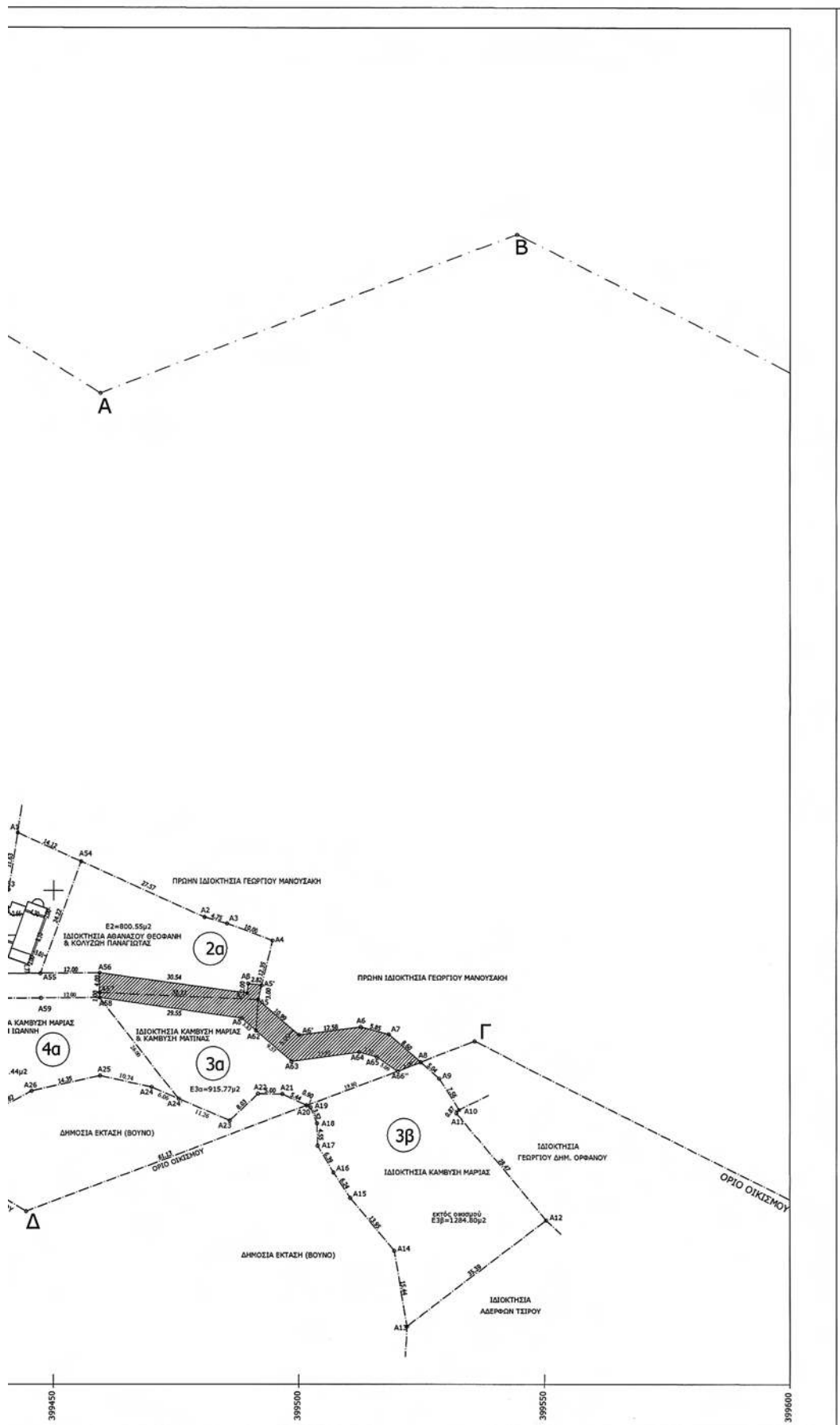
Κατά της πράξης αυτής επιτρέπεται σε οποιονδήποτε έχει έννομο συμφέρον προσφυγή ενώπιον του Γενικού Γραμματέα Περιφέρειας Πελοποννήσου για παράβαση νόμου, μέσα σε αποκλειστική προθεσμία τριάντα (30) ημερών από τη δημοσίευση ή, αν η απόφαση δεν δημοσιεύεται, από την κοινοποίηση ή, διαφορετικά, αφού του έλαβε γνώση, σύμφωνα με το ν. 2218/1994 (ΦΕΚ 90 Α/13.6.1994).

Η απόφαση αυτή να δημοσιευθεί στην Εφημερίδα της Κυβερνήσεως.

Ναύπλιο, 2 Δεκεμβρίου 2008

Ο Νομάρχης
ΒΑΣΙΛΗΣ Ν. ΣΩΤΗΡΟΠΟΥΛΟΣ





| ΠΙΝΑΚΑΣ ΣΥΝΤΕΤΑΓΜΕΝΩΝ | | |
|-----------------------|------------|-------------|
| ΚΟΡΥΦΗ | X | Y |
| A55 | 399447.534 | 4155233.149 |
| A51 | 399409.515 | 4155232.793 |
| A52 | 399408.605 | 4155248.469 |
| A53 | 399440.838 | 4155250.176 |
| A1 | 399442.686 | 4155261.653 |
| A54 | 399455.580 | 4155255.910 |
| A5 | 399491.736 | 4155227.895 |
| A58 | 399459.429 | 4155229.261 |
| A56 | 399459.530 | 4155233.261 |
| A2 | 399480.759 | 4155244.692 |
| A3 | 399485.333 | 4155243.408 |
| A4 | 399494.694 | 4155239.887 |
| A8 | 399524.780 | 4155215.372 |
| A20 | 399501.592 | 4155206.569 |
| A21 | 399496.889 | 4155208.918 |
| A22 | 399491.890 | 4155205.970 |
| A59 | 399447.433 | 4155229.149 |
| A6 | 399512.590 | 4155222.450 |
| A67 | 399500.120 | 4155220.780 |
| A7 | 399518.255 | 4155220.974 |
| A27 | 399436.931 | 4155204.754 |
| A28 | 399426.644 | 4155198.718 |
| A50 | 400067.450 | 4155230.330 |
| A23 | 399485.899 | 4155203.408 |
| A24 | 399470.011 | 4155210.293 |
| A25 | 399459.537 | 4155212.654 |
| A26 | 399445.551 | 4155209.472 |
| A57 | 399459.400 | 4155229.260 |
| A41 | 399396.191 | 4155214.018 |
| A42 | 399396.410 | 4155214.775 |
| A43 | 399393.415 | 4155216.655 |
| A44 | 399391.860 | 4155216.634 |
| A46 | 399384.847 | 4155220.870 |
| A47 | 399384.051 | 4155227.679 |
| A48 | 399387.178 | 4155227.245 |
| A61 | 399409.637 | 4155228.796 |
| A45 | 399385.352 | 4155216.548 |
| A34 | 399410.397 | 4155195.777 |
| A35 | 399398.261 | 4155184.815 |
| A36 | 399394.723 | 4155183.561 |
| A37 | 399389.064 | 4155199.694 |
| A38 | 399387.152 | 4155202.270 |
| A39 | 399392.310 | 4155205.636 |
| A40 | 399394.502 | 4155208.180 |
| A30 | 399427.199 | 4155191.626 |
| A31 | 399420.990 | 4155187.400 |
| A32 | 399420.591 | 4155189.306 |
| A33 | 399413.741 | 4155194.976 |
| A12 | 399550.245 | 4155183.073 |
| A13 | 399522.042 | 4155161.710 |
| A14 | 399519.394 | 4155176.920 |
| A15 | 399510.480 | 4155187.640 |
| A16 | 399507.120 | 4155192.892 |
| A17 | 399503.838 | 4155198.373 |
| A18 | 399503.720 | 4155202.917 |
| A9 | 399528.604 | 4155212.089 |
| A10 | 399532.577 | 4155205.661 |
| A11 | 399532.050 | 4155204.565 |
| A7 | 399488.890 | 4155224.130 |
| A57 | 399492.450 | 4155230.810 |
| A8 | 399489.660 | 4155231.170 |
| A9 | 399489.460 | 4155229.180 |
| A24* | 400115.860 | 4155218.250 |
| A53 | 400131.570 | 4155232.090 |
| A63 | 400138.870 | 4155225.900 |
| A64 | 400152.570 | 4155227.730 |
| A65 | 400156.170 | 4155226.790 |
| A66 | 400160.460 | 4155223.970 |

| ΠΙΝΑΚΑΣ ΣΥΝΤΕΤΑΓΜΕΝΩΝ ΚΟΡΥΦΩΝ ΟΙΚΙΣΜΟΥ | | |
|--|------------|-------------|
| ΚΟΡΥΦΗ | X | Y |
| A | 399459.480 | 4155350.990 |
| B | 399544.260 | 4155383.170 |
| Γ | 399535.792 | 4155219.552 |
| Δ | 399444.440 | 4155184.870 |

1. ΟΡΟΙ ΔΟΜΗΣΗΣ ΕΝΤΟΣ ΟΙΚΙΣΜΟΥ ΑΣΙΝΗΣ ΔΗΜΟΥ ΑΣΙΝΗΣ

Σύμφωνα με το Π.Δ. 24-4-1985 (ΦΕΚ 181 Δ') της 3-5-1985 όπως τροποποιήθηκε και συμπληρώθηκε με το Π.Δ. 14-2-1987 (ΦΕΚ 133Δ') της 23-2-1987, με το Π.Δ. 20-8-1985 (ΦΕΚ 181Δ') της 30-8-1985 και με το Π.Δ. 25-4-1989 (ΦΕΚ 181Δ') της 16-5-1989.

Τα όρια του οικισμού ΑΣΙΝΗΣ καθορίστηκαν με το ΦΕΚ 1340Δ/31-12-1986 και το εμβαδό αρμόδιος με το ΦΕΚ 194Δ/4-3-1988 καθορίστηκε στα 400τ.μ (συνεκτικό τμήμα) ενώ καθορίστηκε στα 800τ.μ (αραιωμένο τμήμα).

Κατά παρέκκλιση θεωρούνται όρια τα οικόπεδα με όριο εμβαδόν ελάχιστο την ημίρα δημοσίαιος του από 24-4-1985 Π.Δ (ΦΕΚ 181 Δ')

ΜΑΧ ΠΟΣΟΣΤΟ ΚΑΛΥΨΗΣ = 70%

ΣΥΝΤΕΛΕΣΤΗΣ ΔΟΜΗΣΗΣ:

από 0-100 τμ=1,6

από 100-200 τμ=0,80

από 200-300 τμ=0,80

από 300-400 τμ=0,40




Η ΣΥΝΟΛΙΚΗ ΔΟΜΗΣΙΜΗ ΕΠΙΦΑΝΕΙΑ ΔΕΝ ΜΠΟΡΕΙ ΝΑ ΥΠΕΡΒΑΙΝΕΙ ΤΑ 400 τμ

ΜΑΧ ΥΨΟΣ = 7,50 μ (+2,00 μ. για στέγη)

Κάθε οικόπεδο για να είναι οικοδομήσιμο πρέπει να έχει πρόσωπο σε κοινόχρηστο χώρο ή σε χώρο που έχει παραχωρηθεί σε κοινή χρήση με ελάχιστο πλάτος αυτού 4,00 μ.

και να εφάπτεται καθ' όλο το μήκος της μιας πλευράς. Για οικόπεδα που δημοικονομούνται από κατάστημα για να είναι οικοδομήσιμα απαιτείται ελάχιστο πρόσωπο 12,00 μ.

| |
|--|
| Εμβαδόν παραχωρημένο από Αθνασό Θεοφάνη και Κολυζή Παναγιώτα Ε(Α57-Α56-Α6-Α6-Α5-Α5-Α57)=86.00 τ.μ Σύμφωνα με την υπ' αριθμόν 252/2006 Απόφαση Δημομαρχικής Επιτροπής του Δήμου Ασίνης |
| Εμβαδόν παραχωρημένο από Καμβύση Μαρία και Καμβύση Μαρία Ε(Α57-Α58-Α5-Α5-Α57)=86.00 τ.μ Σύμφωνα με την υπ' αριθμόν 252/2006 Απόφαση Δημομαρχικής Επιτροπής του Δήμου Ασίνης |
| Εμβαδόν παραχωρημένο από Καμβύση Μαρία και Καμβύση Μαρία Ε(Α51-Α55-Α56-Α57-Α58-Α59-Α60-Α61-Α50-Α51)=249.05 τ.μ Σύμφωνα με την υπ' αριθμόν 153/2003 Απόφαση Δημομαρχικής Επιτροπής του Δήμου Ασίνης |
| Πρόσθετο Εμβαδόν προς παραχώρηση από Καμβύση Μαρία και Καμβύση Μαρία Ε(Α62-Α63-Α64-Α65-Α65-Α6-Α7-Α6-Α6-Α5-Α52)=173.21 τ.μ |
| Πρόσθετο Εμβαδόν προς παραχώρηση από Καμβύση Μαρία Ε(Α47-Α48-Α49-Α61-Α61-Α49-Α48-Α47-Α47)=26.19 τ.μ |

| | |
|---|--|
| <p>ΚΡΑΤΗΜΕΝΟΣ ΑΝΤΩΝΗΣ Πολιτικός-μηχανικός</p> <p>Μεσολογίου 27 Ναύπλιο Τηλ. (27520)24534</p>  | |
| <p>ΕΡΓΟΔΟΤΗΣ : ΘΕΟΦΑΝΗΣ ΑΘΑΝΑΣΟΣ-ΠΑΝΑΓΙΩΤΑ ΚΟΛΥΖΩΗ-ΚΑΜΒΥΣΗ ΜΑΡΙΑ ΚΑΜΒΥΣΗ ΜΑΤΙΝΑ</p> | |
| <p>ΕΡΓΟ : ΠΑΡΑΧΩΡΗΣΗ ΔΡΟΜΟΥ ΣΕ ΚΟΙΝΗ ΧΡΗΣΗ</p> | |
| <p>ΘΕΣΗ ΕΡΓΟΥ : ΕΝΤΟΣ ΟΙΚΙΣΜΟΥ ΑΣΙΝΗΣ, ΔΗΜΟΥ ΑΣΙΝΗΣ</p> | |
| <p>ΜΕΛΕΤΗ : ΑΡΧΙΤΕΚΤΟΝΙΚΗ</p> | |
| <p>ΘΕΜΑ ΣΧΕΔΙΟΥ</p> <p>ΤΟΠΟΓΡΑΦΙΚΟ ΔΙΑΓΡΑΜΜΑ</p> | <p>ΑΡΙΘΜΟΣ ΣΧΕΔΙΟΥ</p> <p>A1</p> |
| <p>ΚΛΙΜΑΚΑ 1:500</p> | |
| <p>ΧΡΟΝΟΣ ΜΕΛΕΤΗΣ ΑΥΓΟΥΣΤΟΣ 2006</p> | |
| <p>ΥΠΟΓΡΑΦΕΣ</p> | |
| <p>ΥΠΟΓΡΑΦΗ ΥΠΗΡΕΣΙΑΣ</p> <p>Γο παρὸν συνοδεύει την υπ' αριθ. 5241/2-12-06 απόφαση του Νομάρχη Αργολίδας.</p> <p>2-12-06</p>  | <p>ΥΠΟΓΡΑΦΗ ΜΗΧΑΝΙΚΟΥ</p> <p>ΑΝΤΩΝΗΣ Ν. ΚΡΑΤΗΜΕΝΟΣ ΔΙΠΛΩΜ. ΠΟΛΙΤΙΚΟΣ ΜΗΧΑΝΙΚΟΣ ΑΡΙΣΤΟΤΕΛΕΙΟΥ ΠΑΝΕΠΙΣΤΗΜΙΟΥ ΘΕΣΣΑΛΟΝΙΚΗΣ ΜΕΛΟΣ Τ.Ε.Ε. ΑΡΙΘΜΟΣ ΜΗΤΡΩΟΥ : 93151 ΜΕΣΟΛΟΓΙΟΥ 27, 211 00 ΝΑΥΠΛΙΟ, ΤΗΛ. 27520 24534</p>  |

