

# ΕΦΗΜΕΡΙΣ ΤΗΣ ΚΥΒΕΡΝΗΣΕΩΣ

## ΤΗΣ ΕΛΛΗΝΙΚΗΣ ΔΗΜΟΚΡΑΤΙΑΣ

ΤΕΥΧΟΣ ΤΕΤΑΡΤΟ

Αρ. Φύλλου 286

18 Ιουνίου 2008

### ΠΕΡΙΕΧΟΜΕΝΑ

#### ΑΠΟΦΑΣΕΙΣ

- Ανάκληση της υπ' αριθμ. 56/31.5.2001 (Φ.Ε.Κ 519/Δ'/4.7.2001) απόφασης του Γενικού Γραμμ. Περιφέρειας Αττικής «Περί κήρυξης αναδασωτέας εκτάσεως» 0,325 στρ. στη θέση «Βλαστός» του Δήμου Καλάμου του Νομού Αττικής..... 1
- Κήρυξη ως αναδασωτέας έκτασης εμβαδού 1,01565 στρ. στη θέση «Λάκκα -Κόκκινα» Περιφέρειας Δήμου Αναβύσσου του Νομού Αττικής..... 2
- Κήρυξη ως αναδασωτέας έκτασης εμβαδού 1,09881 στρ. στη θέση «Λάκκα -Κόκκινα» Περιφέρειας Δήμου Αναβύσσου του Νομού Αττικής..... 3
- Κήρυξη ως αναδασωτέας έκτασης εμβαδού 1,100 στρ. στη θέση «Λάκκα -Κόκκινα» Περιφέρειας Δήμου Αναβύσσου του Νομού Αττικής..... 4

#### ΑΠΟΦΑΣΕΙΣ

- Αριθμ. 3016 (1)  
Ανάκληση της υπ' αριθμ. 56/31.5.2001 (Φ.Ε.Κ 519/Δ'/4.7.2001) απόφασης του Γενικού Γραμμ. Περιφέρειας Αττικής «Περί κήρυξης αναδασωτέας εκτάσεως» 0,325 στρ. στη θέση «Βλαστός» του Δήμου Καλάμου του Νομού Αττικής.

#### Ο ΓΕΝΙΚΟΣ ΓΡΑΜΜΑΤΕΑΣ ΠΕΡΙΦΕΡΕΙΑΣ ΑΤΤΙΚΗΣ

Τις διατάξεις:

- α) Του άρθρου 117 παρ. 3 του Συντάγματος της Ελλάδος.
- β) Του άρθρου 5 του ν. 3200/1955 «περί διοικητικής αποκεντρώσεως» όπως αυτές τροποποιήθηκαν μεταγενέστερα.
- γ) Του άρθρου 7 του ν. 2503/1997 «Διοίκηση, οργάνωση, στελέχωση της Περιφέρειας κ.λπ.
- δ) Του ν. 998/1979 «Περί προστασίας των Δασών και των Δασικών εν γένει εκτάσεων της Χώρας» και ειδικότερα:

ε) Του άρθρου 21 παρ. 2 του ν. 3208/2003

στ) Τις διατάξεις και τη σχετική νομολογία περί ανάκλησης των διοικητικών πράξεων.

2.- Την υπ' αριθμ. 1099/26.10.2004 διαταγή του Υπουργού Αγρ. Ανάπτυξης και Τροφίμων.

3.- Την υπ' αριθμ. 6939/4.10.2001 Πράξη Χαρακτηρισμού του Δασάρχη Καπανδριτίου και την υπ' αριθμ. 107/2006 οριστική και τελεσίδικη απόφαση της Α/θμιας Επιτροπής Επίλυσης Δασικών Αμφισβητήσεων Ανατολικής Αττικής, με την οποία έκταση εμβαδού 0,35770 στρ., που αναφέρεται στην ανωτέρω πράξη χαρακτηρισμού κρίθηκε με την ενδικοφανή διαδικασία του άρθρου 14 του ν. 998/1979 ως μη δασική, ήτοι αγροτική της παρ. 6α του άρθρου 3 του ν. 998/1979.

Α.- Το υπ' αριθμ. 2159/29.5.2007 έγγραφο της Δ/σης Δασών Ανατ. Αττικής με το οποίο βεβαιώνεται ότι η υπ' αριθμ. 107/2006 ανωτέρω απόφαση της Α/θμιας Ε.Ε.Δ.Α. Ανατ. Αττικής κατέστη οριστική και τελεσίδικη.

5.- Τις διατάξεις ειδικότερα του ν. 3208/2003, άρθρ. 21 παρ. 2, σύμφωνα με τις οποίες εκτάσεις που έχουν κριθεί με τη διαδικασία του άρθρου 14 του ν. 998/1979 ως μη δασικές, δεν υπάγονται στις διατάξεις του Δασικού Κώδικα, τυχόν δε αποφάσεις με τις οποίες οι εν λόγω εκτάσεις κηρύχθηκαν αναδασωτέες, αίρονται υποχρεωτικά, με πράξη του αρμοδίου οργάνου.

6.- Την υπ' αριθμ. 2898/9.7.2007 πρόταση του Δασαρχείου Καπανδριτίου, με την οποία σύμφωνα με τα ανωτέρω προτείνεται η ανάκληση της υπ' αριθμ. 56/31.5.2001 (Φ.Ε.Κ 519/Δ'/4.7.2001) ανωτέρω απόφασης του Γενικού Γραμμ. Περιφέρειας Αττικής «Περί κήρυξης αναδασωτέας εκτάσεως» 0,325 στρ. στη θέση «Βλαστός» του Δήμου Καλάμου του Νομού Αττικής, που περιλαμβάνεται στην υπ' αριθμ. 6939/4.10.2001 πράξη Χαρακτηρισμού του Δασάρχη Καπανδριτίου, η οποία ακυρώθηκε με την υπ' αριθμ. 107/2006 οριστική και τελεσίδικη απόφαση της Α/βάθμιας Επιτροπής Επίλυσης Δασικών Αμφισβητήσεων Ανατ. Αττικής και χαρακτήρισε την έκταση αυτή των 0,325 στρ. ως μη δασική (αγροτική έκταση) της παρ. 6α του άρθρου 3 του ν. 998/1979, γεγονός που κατέστησε την πιο πάνω απόφαση κήρυξης ανακλητέα ως εκδοθείσα κατά πλάνη περί τα πραγματικά και νομικά δεδομένα.

7.- Τις γενικές διατάξεις του διοικητικού δικαίου περί ανάκλησης των πράξεων της διοίκησης που έχουν εκδοθεί κατά πλάνη περί τα πραγματικά και νομικά δεδομένα, αποφασίζουμε:

Ανακαλούμε την υπ' αριθμ. 56/31.5.2001 (Φ.Ε.Κ 519/Δ'/4.7.2001) απόφαση του Γενικού Γραμμ. Περιφέρειας Αττικής «Περί κήρυξης αναδασωτέας εκτάσεως» 0,325 στρ. στη θέση «Βλαστός» του Δήμου Καλάμου του Νομού Αττικής, για τους λόγους που αναφέρονται στο

σκεπτικό της παρούσας. Η έκταση αυτή των 0,325 στρ., περιλαμβάνεται στην υπ' αριθμ. 6939/4.10.2001 πράξη Χαρακτηρισμού του Δασάρχη Καπανδριτίου, η οποία ακυρώθηκε όμως με την υπ' αριθμ. 107/2006 οριστική και τελεσίδικη απόφαση της Α'βάθμιας Επιτροπής Επίλυσης Δασικών Αμφισβητήσεων Ανατ. Αττικής, εκδοθείσα κατ' εφαρμογή του άρθρου 14 του ν. 998/1979, βάσει της οποίας η έκταση αυτή των 0,325 στρ. κρίθηκε ως μη δασική της παρ. 6α του άρθρου 3 του ν. 998/1979. Επομένως η ως άνω απόφαση κήρυξης του Γενικού Γραμματέα Περιφέρειας Αττικής απώλεσε την αιτιολογική της βάση εκδοθείσα κατά πλάνη περί τα πραγματικά και νομικά δεδομένα.

Η απόφαση αυτή να δημοσιευθεί στην Εφημερίδα της Κυβερνήσεως.

Αγία Παρασκευή, 3 Δεκεμβρίου 2007

Ο Γενικός Γραμματέας Περιφέρειας  
ΧΑΡΑΛΑΜΠΟΣ ΜΑΝΙΑΤΗΣ

Αριθμ. 873

(2)

Κήρυξη ως αναδασωτέας έκτασης εμβαδού 1,01565 στρ. στη θέση «Λάκκα -Κόκκινα» Περιφέρειας Δήμου Αναβύσσου του Νομού Αττικής.

Ο ΓΕΝΙΚΟΣ ΓΡΑΜΜΑΤΕΑΣ ΠΕΡΙΦΕΡΕΙΑΣ ΑΤΤΙΚΗΣ

Έχοντας υπόψη:

1. Τις διατάξεις:
  - α) Του άρθρου 117 παρ. 3 του Συντάγματος της Ελλάδος.
  - β) Του άρθρου 5 του ν. 3200/1955 «περί διοικητικής αποκεντρώσεως» όπως αυτές τροποποιήθηκαν μεταγενέστερα.
  - γ) Του άρθρου 7 του ν. 2503/1997 «Διοίκηση, οργάνωση, στελέχωση της Περιφέρειας κ.λπ.»
  - δ) Του ν. 998/1979 «Περί προστασίας των Δασών και των Δασικών εν γένει εκτάσεων της Χώρας και ειδικότερα:
    - δα) Του άρθρου 41 παρ. 1.
    - δβ) Του άρθρου 38 παρ. 1.
    - ε) Του ν. 3208/2003 «Περί Προστασίας δασικών οικοσυστημάτων κτλ»

στ) Του άρθρου 1 παρ. 7 του ν. 3147/2003 «Ρύθμιση θεμάτων αγροτικής γης κ.λπ.»

2. Την υπ' αριθμ. 781/22.2.2008 πρόταση του αρμοδίου Δασαρχείου Λαυρίου σχετικά με την κήρυξη ως αναδασωτέας της αναφερόμενης στο θέμα έκτασης, αποφασίζουμε:

Κηρύσσουμε ως αναδασωτέα κοινοτική δασική έκταση (δασολίβαδο) εμβαδού 1,01565 στρ. (ενός στρέμματος δέκα πέντε χιλιοστών του στρέμματος και εξήντα πέντε εκατοντάκις χιλιοστών του στρέμματος) που βρίσκεται στην θέση «Λάκκα -Κόκκινα» Περιφέρειας Δήμου Αναβύσσου του Νομού Αττικής, η οποία απεικονίζεται με στοιχεία οριογραμμής (Α, Β, Γ, Δ, Ε, Ζ, Α) στο προσαρτημένο στη παρούσα απόφασή μας διάγραμμα, το οποίο αποτελεί αναπόσπαστο μέρος αυτής και έχει όρια:

Ανατολικά Με κοινοτική δασική έκταση (δασολίβαδο).

Δυτικά: Με αγροτική έκταση.

Βόρεια: με αγροτική έκταση καθώς και με κοινοτική δασική έκταση (δασολίβαδο).

Νότια: Με αγροτική έκταση.

Σκοποί της κήρυξης της ανωτέρω έκτασης ως αναδασωτέας είναι η διατήρηση του δασικού χαρακτήρα αυτής, ο αποκλεισμός διάθεσής της για άλλη χρήση και η αποκατάσταση της καταστραφείσης κατά το χρονικό διάστημα από το έτος 1990 σταδιακά και τμηματικά μέχρι σήμερα από εκχέρσωση δασικής βλάστησης αποτελούμενης από αγριελιές, σχίνα και βένια, αποτελούσης τμήμα ευρύτερης και μεγαλύτερης των 3,00 στρεμμάτων έκτασης δασικού χαρακτήρα (αποτελεί τμήμα του υπ' αριθμ. 1152 τεμαχίου του αγροκτήματος «Ανάβυσσος Τουρκοχώραφον» και «Θέρμη Γιουρντά» υπέρ «Αρετσούς» διανομής 1953 το οποίο έχει χαρακτηριστεί ως δασολίβαδο από τις Επιτροπές Απαλλοτριώσεων).

Η απόφαση αυτή να δημοσιευθεί στην Εφημερίδα της Κυβερνήσεως.

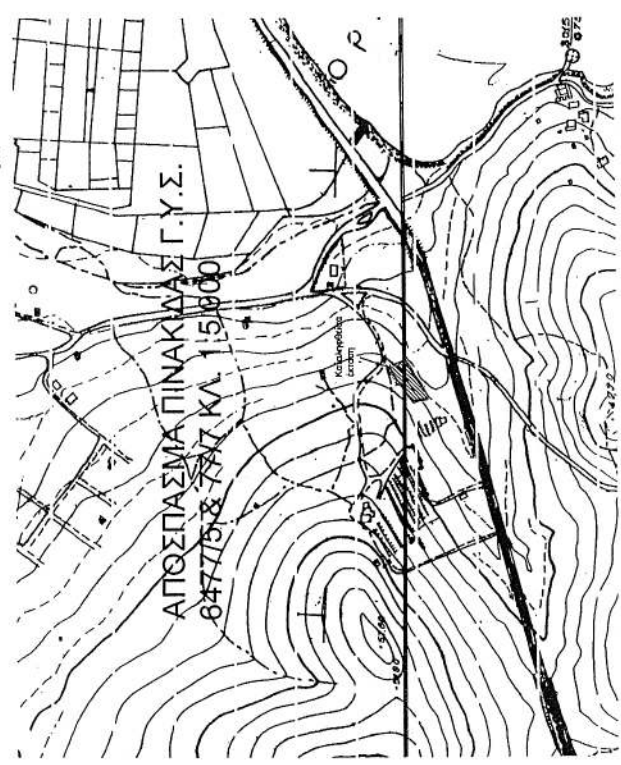
Αγία Παρασκευή, 20 Μαΐου 2008

Ο Γενικός Γραμματέας Περιφέρειας  
ΧΑΡΑΛΑΜΠΟΣ ΜΑΝΙΑΤΗΣ

Ακριβές Αντίγραφο  
 Αγ. Παρασκευή, 22.05.2008  
 Ο Γεν. Γραμματέας  
 Περιφέρειας Αττικής

ΠΡΟΣΑΡΤΑΙ  
 Στην αριθ. 8.3.108...  
 απόφασή μας  
 Αγ. Παρασκευή 20.5.08  
 Ο Γεν. Γραμματέας  
 Περιφέρειας Αττικής

Ευθύ. Τσακωνιάτη

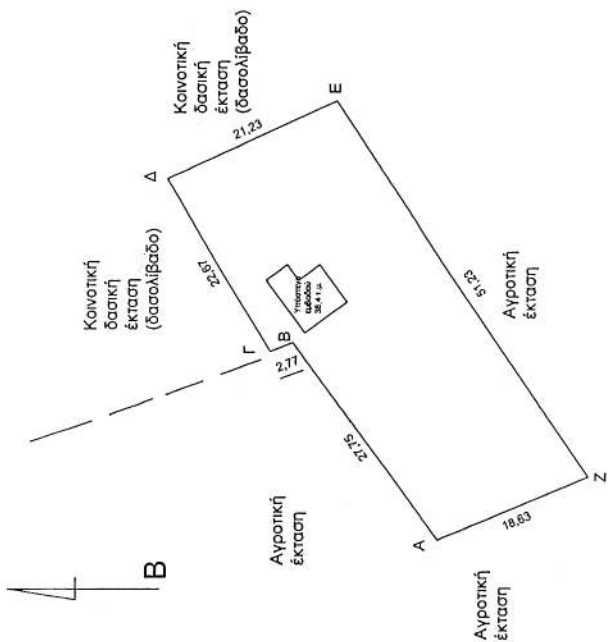


ΘΕΩΡΗΘΗΚΕ  
 ΛΑΥΡΙΟ 22-05-2008  
 ΔΗΜΟΣ ΛΑΥΡΙΟΥ  
 ΑΝΑΣΤΑΣΙΟΣ ΚΑΛΠΑΙΩΔΗΣ  
 ΔΕΣΦΟΛΟΣ με βαθμό Α'

**ΕΘΝΙΚΟ ΤΥΠΟΓΡΑΦΕΙΟ**  
 Για τεχνικούς λόγους στο σχεδιάγραμμα,  
 έγινε σμίκρυνση, κατά ποσοστό 58%

**ΣΧΕΔΙΑΓΡΑΜΜΑ**

Κοινοτική δασική έκταση (δασολίβαδο) εμβαδού Ε(Α,Β,Γ,Δ,Ε,Ζ,Α)=1,01565 στρ. στη θέση "Λάκκα-Κόκκινα" περιφέρειας Δήμου Αναβάσσει στην οποία διαπιστώθηκε κατάληψη και ανεπίτρεπτη αλλαγή κατά προορισμό χρήση από το έτος 1990 σταδιακά και τμηματικά μέχρι και την ημέρα αυτοψίας.  
 ΚΛΙΜΑΚΑ: 1:500



Συντάχθηκε με βάση το σχεδιάγραμμα της υπ' αριθμ. πρωτ. 56/11-02-2008 αναφοράς του Δασονομείου Κερατέας και το απόσπασμα 64775 & 777 φύλλο χάρτου Γ.Υ.Σ 1.5.000

ΛΑΥΡΙΟ 22-05-2008  
 Ο ΣΥΝΤΑΞΑΣ  
 ΓΕΩΡΓΙΟΣ ΚΟΥΤΣΟΠΟΥΛΟΣ  
 ΔΑΣΟΤΟΝΟΣ

Αριθμ. 871

(3)

Κήρυξη ως αναδασωτέας έκτασης εμβαδού 1,09881 στρ. στη θέση «Λάκκα -Κόκκινα» Περιφέρειας Δήμου Αναβύσσου του Νομού Αττικής.

## Ο ΓΕΝΙΚΟΣ ΓΡΑΜΜΑΤΕΑΣ ΠΕΡΙΦΕΡΕΙΑΣ ΑΤΤΙΚΗΣ

Έχοντας υπόψη:

1.- Τις διατάξεις:

α) Του άρθρου 117 παρ. 3 του Συντάγματος της Ελλάδος.

β) Του άρθρου 5 του ν. 3200/1955 «περί διοικητικής αποκεντρώσεως» όπως αυτές τροποποιήθηκαν μεταγενέστερα.

γ) Του άρθρου 7 του ν. 2503/1997 «Διοίκηση, οργάνωση, στελέχωση της Περιφέρειας κ.λπ.»

δ) Του ν. 998/1979 «Περί προστασίας των Δασών και των Δασικών εν γένει εκτάσεων της Χώρας και ειδικότερα:

δα) Του άρθρου 41 παρ. 1

δβ) Του άρθρου 38 παρ. 1

ε) Του ν. 3208/2003 «Περί Προστασίας δασικών οικοσυστημάτων κ.τλ.»

στ) Του άρθρου 1 παρ. 7 του ν. 3147/2003 «Ρύθμιση θεμάτων αγροτικής γης κ.λπ.».

2.- Την υπ' αριθμ. 729/21.2.2008 πρόταση του αρμοδίου Δασαρχείου Λαυρίου σχετικά με την κήρυξη ως αναδασωτέας της αναφερόμενης στο θέμα έκτασης, αποφασίζουμε:

Κηρύσσουμε ως αναδασωτέα κοινοτική δασική έκταση (δασολίβαδο) εμβαδού 1,09881 στρ. (ενός στρέμματος και εννέα χιλιάδων οκτακοσίων ογδόντα ένα εκατοντάκις χιλιοστών του στρέμματος) που βρίσκεται στην

θέση «Λάκκα -Κόκκινα» Περιφέρειας Δήμου Αναβύσσου του Νομού Αττικής, η οποία απεικονίζεται με στοιχεία οριογραμμής (Α, Β, Γ, Δ, Ε, Ζ, Η, Θ, Ι, Κ, Λ, Μ, Ν, Α) στο προσαρτημένο στη παρούσα απόφασή μας διάγραμμα, το οποίο αποτελεί αναπόσπαστο μέρος αυτής και έχει όρια:

Ανατολικά: Με κοινοτική δασική έκταση (δασολίβαδο).

Δυτικά: Με κοινοτική δασική έκταση (δασολίβαδο).

Βόρεια: Με δρόμο και πέραν αυτού με κοινοτική δασική έκταση (δασολίβαδο).

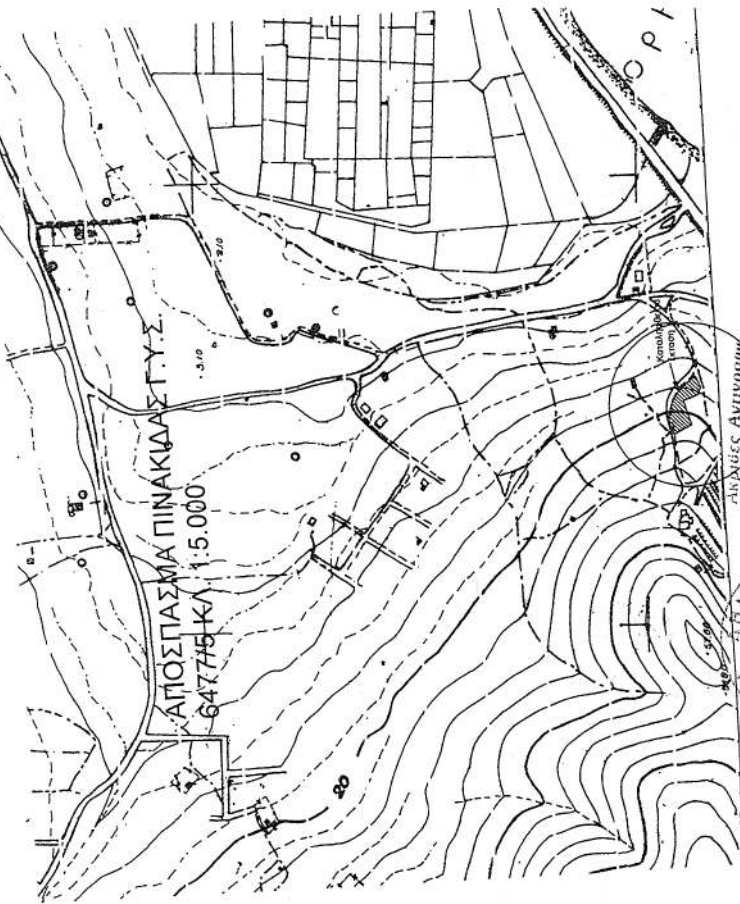
Νότια: Με αγροτική έκταση καθώς και με κοινοτική δασική έκταση (δασολίβαδο).

Σκοποί της κήρυξης της ανωτέρω έκτασης ως αναδασωτέας είναι η διατήρηση του δασικού χαρακτήρα αυτής, ο αποκλεισμός διάθεσής της για άλλη χρήση και η αποκατάσταση της καταστραφείσης κατά το χρονικό διάστημα από το έτος 2000 σταδιακά και τμηματικά μέχρι σήμερα από εκχέρσωση δασικής βλάστησης αποτελούμενης από αγριελιές, σχίνα και βένια, αποτελούσης τμήμα ευρύτερης και μεγαλύτερης των 3,00 στρεμμάτων έκτασης δασικού χαρακτήρα (αποτελεί τμήμα του υπ' αριθμ. 1152 τεμαχίου του αγροκτήματος «Ανάβυσσος Τουρκοχώραφον» και «Θέρμη Γιουρντά» υπέρ «Αρετσούς» διανομής 1953 το οποίο έχει χαρακτηριστεί ως δασολίβαδο από τις Επιτροπές Απαλλοτριώσεων).

Η απόφαση αυτή να δημοσιευθεί στην εφημερίδα της Κυβερνήσεως.


Αγία Παρασκευή 20 Μαΐου 2008

Ο Γενικός Γραμματέας Περιφέρειας  
ΧΑΡΑΛΑΜΠΟΣ ΜΑΝΙΑΤΗΣ



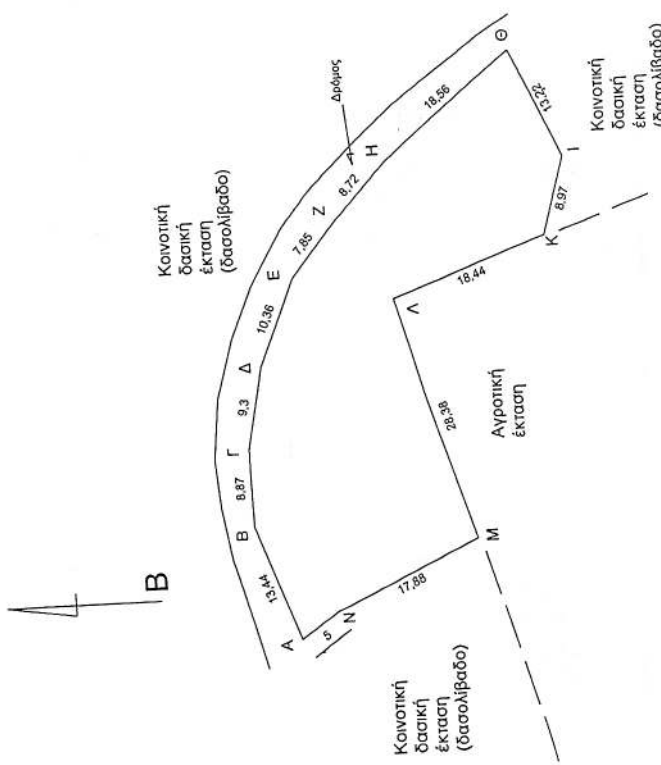
Αρχιτέκτονες Αντιγράψου  
 Αγ. Παρασκευά, 202, 2008  
 Το Γραφείο Γραμματείας ΠΡΟΣΑΡΤΑΤΑΙ/08  
 Στην αριθ. 81/15-02-2008  
 απόφαση μιας  
 Αγ. Παρασκευά, 202, 2008  
 Ο Γεν. Γραμματέας  
 Περιφέρειας Αττικής  
 Ευδύγ. Τσακωνιάτη  
 Τ.7

**ΕΘΝΙΚΟ ΤΥΠΟΓΡΑΦΕΙΟ**  
 Για τεχνικούς λόγους στο σχεδιάγραμμα,  
 έγινε σμίκρυνση, κατά ποσοστό **58%**



**ΣΧΕΔΙΑΓΡΑΜΜΑ**

Κοινοτική δασική έκταση (δασολίβαδο) εμβαδού  
 Ε(Α,Β,Γ,Δ...Μ,Ν,Α)=1,09881 στρ. στη θέση "Λάγκα-Κοκκίνα" περιφέρειας  
 Δήμου Αναβύσσου στην οποία διαπιστώθηκε κατάληψη, καλλιεργεία και  
 ανεπίτρεπτη αλλαγή κατά προορισμό χρήση από το έτος 2000 σταδιακά και  
 τμηματικά μέχρι και την ημέρα αυτοψίας.  
 ΚΛΙΜΑΚΑ: 1:500



Συντάχθηκε με βάση το σχεδιάγραμμα της υπ' αριθμ.  
 πρωτ. 61/15-02-2008 αναφοράς του Δασονομείου  
 Κερατέας και το απόσπασμα 6477/5 φύλλο χάρτου Γ.Υ.Σ 1:5.000

ΛΑΥΡΙΟ 01-02-2008  
 Ο ΣΥΝΤΑΞΑΣ  
 ΑΘΑΝΑΣΙΟΣ ΚΟΥΤΣΟΠΟΥΛΟΣ  
 ΔΑΣΟΛΟΓΟΣ

Αριθμ. 4571/ΠΕ

(4)

Κήρυξη ως αναδασωτέας έκτασης εμβαδού 1,100 στρ. στη θέση «Λάκκα -Κόκκινα» Περιφέρειας Δήμου Αναβύσσου του Νομού Αττικής.

Ο ΓΕΝΙΚΟΣ ΓΡΑΜΜΑΤΕΑΣ ΠΕΡΙΦΕΡΕΙΑΣ ΑΤΤΙΚΗΣ

Έχοντας υπόψη:

1.- Τις διατάξεις:

α) Του άρθρου 117 παρ. 3 του Συντάγματος της Ελλάδος.

β) Του άρθρου 5 του ν. 3200/1955 «περί διοικητικής αποκεντρώσεως» όπως αυτές τροποποιήθηκαν μεταγενέστερα.

γ) Του άρθρου 7 του ν. 2503/1997 «Διοίκηση, οργάνωση, στελέχωση της Περιφέρειας κ.λπ.»

δ) Του ν. 998/1979 «Περί προστασίας των Δασών και των Δασικών εν γένει εκτάσεων της Χώρας και ειδικότερα:

δα) Του άρθρου 41 παρ. 1

δβ) Του άρθρου 38 παρ. 1

ε) Του ν. 3208/2003 «Περί Προστασίας δασικών οικοσυστημάτων κτλ»

στ) Του άρθρου 1 παρ. 7 του ν. 3147/2003 «Ρύθμιση θεμάτων αγροτικής γης κ.λπ.»

2. Την υπ' αριθμ. 4344/15.10.2007 πρόταση του αρμοδίου Δασαρχείου Λαυρίου σχετικά με την κήρυξη ως αναδασωτέας της αναφερόμενης στο θέμα έκτασης, αποφασίζουμε:

Κηρύσσουμε ως αναδασωτέα κοινοτική δασική έκταση (δασολίβαδο) εμβαδού 1,01565 στρ. (ενός στρέμματος δέκα πέντε χιλιοστών του στρέμματος και εξήντα πέντε εκατοντάκις χιλιοστών του στρέμματος) που βρίσκεται

στην θέση «Λάκκα -Κόκκινα» Περιφέρειας Δήμου Αναβύσσου του Νομού Αττικής, η οποία απεικονίζεται με στοιχεία οριογραμμής (Α, Β, Γ, Δ, Ε, Ζ, Α) στο προσαρτημένο στη παρούσα απόφαση μας διάγραμμα, το οποίο αποτελεί αναπόσπαστο μέρος αυτής και έχει όρια:

Ανατολικά: Με κοινοτική δασική έκταση (δασολίβαδο).

Δυτικά: Με κοινοτική δασική έκταση (δασολίβαδο).

Βόρεια: Με δρόμο και πέραν αυτού με κοινοτική δασική έκταση (δασολίβαδο)

Νότια: Με κοινοτική δασική έκταση (δασολίβαδο).

Σκοποί της κήρυξης της ανωτέρω έκτασης ως αναδασωτέας είναι, η διατήρηση του δασικού χαρακτήρα αυτής, ο αποκλεισμός διάθεσης της για άλλη χρήση και η αποκατάσταση της καταστραφείσης κατά το χρονικό διάστημα από τις αρχές του έτους 2007 σταδιακά και τμηματικά μέχρι σήμερα από εκχέρσωση δασικής βλάστησης αποτελούμενης από αγριελιές, σχίνα και βένια, αποτελούσης τμήμα ευρύτερης και μεγαλύτερης των 3,00 στρεμμάτων έκτασης δασικού χαρακτήρα (αποτελεί τμήμα του υπ' αριθμ. 1152 τεμαχίου του αγροκτήματος «Ανάβυσσος Τουρκοχώραφον» και «Θέρμη Γιουρντά» υπέρ «Αρετσούς» διανομής 1953 το οποίο έχει χαρακτηριστεί ως δασολίβαδο από τις Επιτροπές Απαλλοτριώσεων).

Η απόφαση αυτή να δημοσιευθεί στην Εφημερίδα της Κυβερνήσεως.

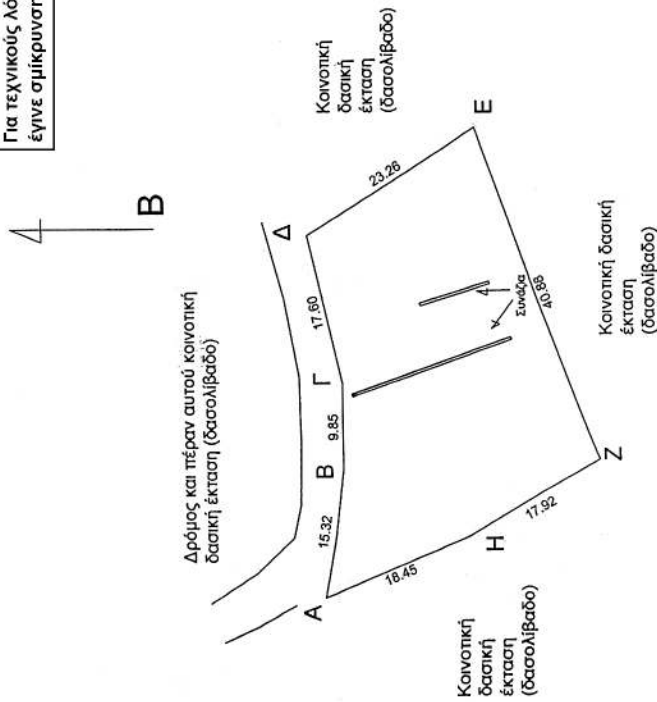
Αγία Παρασκευή 20 Μαΐου 2008

Ο Γενικός Γραμματέας Περιφέρειας  
ΧΑΡΑΛΑΜΠΟΣ ΜΑΝΙΑΤΗΣ

**ΣΧΕΔΙΑΓΡΑΜΜΑ**

Κοινοτική δασική έκταση (δασολίβαδο) εμβαδού Ε(Α,Β,Γ,Δ,Ε,Ζ,Η,Α) =1,100 στρ. στη θέση "Λάκκα-Κόκκινα" περιφέρειας Δήμου Αναβίτσας στην οποία διαπιστώθηκαν επιστάσεις από τις αρχές του έτους 2007 σταδιακά και τμηματικά μέχρι και την ημέρα της αυτοψίας.  
ΚΛΙΜΑΚΑ: 1:500

**ΕΘΝΙΚΟ ΤΥΠΟΓΡΑΦΕΙΟ**  
Για τεχνικούς λόγους στο σχεδιάγραμμα, έγινε σμίκρυνση, κατά ποσοστό **56%**



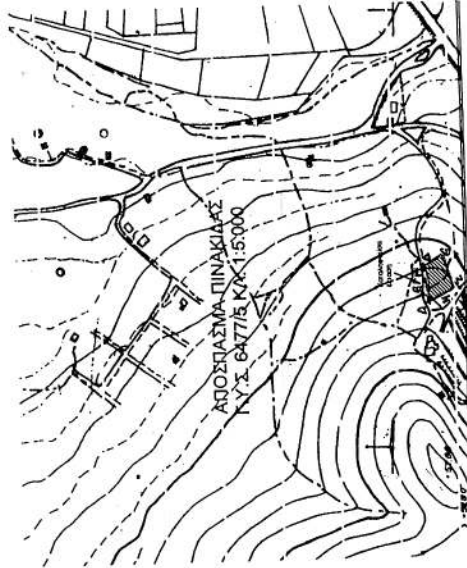
ΠΡΟΣΑΡΤΑΤΑ  
Στην αριθμ. 457/08...  
απόφασή μας 5.08  
Αγ. Παρασκευή 28.05.2008  
Ο Γεν. Γραμματέας  
Περιφέρειας Αττικής  
Τ.Υ

Ακριβές Αντίγραφο  
Αγ. Παρασκευή 28.05.2008  
Γραφείο Γραμματείας



Ευάγγ. Τσικωνιάδη

ΧΑΡΑΛΑΜΠΟΣ ΜΑΝΙΑΤΗΣ



Συμπλήθηκε με βάση το σχεδιάγραμμα της υπ' αριθμ. πρωτ. 108/07-10-2007 έκθεσης αυτοψίας του Δασονομείου Κερατέας και το απόσπασμα 6477/5 φύλλο χάρτου ΓΥ.Σ. 1:5.000

ΛΑΥΡΙΟ 15.10.2007  
Ο ΣΥΝΤΗΡΑΣ

ΑΘΑΝΑΣΙΟΣ ΚΟΥΤΣΟΠΟΥΛΟΣ  
ΔΑΣΟΠΟΝΟΣ

## ΕΘΝΙΚΟ ΤΥΠΟΓΡΑΦΕΙΟ

### ΕΦΗΜΕΡΙΣ ΤΗΣ ΚΥΒΕΡΝΗΣΕΩΣ

#### ΠΕΡΙΦΕΡΕΙΑΚΑ ΓΡΑΦΕΙΑ ΠΩΛΗΣΗΣ Φ.Ε.Κ.

ΘΕΣΣΑΛΟΝΙΚΗ - Βασ. Όγλας 227	23104 23956	ΛΑΡΙΣΑ - Διοικητήριο	2410 597449
ΠΕΙΡΑΙΑΣ - Ευριπίδου 63	210 4135228	ΚΕΡΚΥΡΑ - Σαμαρά 13	26610 89122
ΠΑΤΡΑ - Κορίνθου 327	2610 638109	ΗΡΑΚΛΕΙΟ - Πεδιάδος 2	2810 300781
ΙΩΑΝΝΙΝΑ - Διοικητήριο	26510 87215	ΜΥΤΙΛΗΝΗ - Πλ. Κωνσταντινουπόλεως 1	22510 46654
ΚΟΜΟΤΗΝΗ - Δημοκρατίας 1	25310 22858		

#### ΤΙΜΗ ΠΩΛΗΣΗΣ ΦΥΛΛΩΝ ΤΗΣ ΕΦΗΜΕΡΙΔΟΣ ΤΗΣ ΚΥΒΕΡΝΗΣΕΩΣ

##### Σε έντυπη μορφή

- Για τα Φ.Ε.Κ. από 1 μέχρι 16 σελίδες σε 1 €, προσαυξανόμενη κατά 0,20 € για κάθε επιπλέον οκτασέλιδο ή μέρος αυτού.
- Για τα φωτοαντίγραφα Φ.Ε.Κ. σε 0,15 € ανά σελίδα.

##### Σε μορφή DVD/CD

Τεύχος	Ετήσια έκδοση	Τριμηνιαία έκδοση	Μηνιαία έκδοση	Τεύχος	Ετήσια έκδοση	Τριμηνιαία έκδοση	Μηνιαία έκδοση
Α'	150 €	40 €	15 €	Α.Α.Π.	110 €	30 €	-
Β'	300 €	80 €	30 €	Ε.Β.Ι.	100 €	-	-
Γ'	50 €	-	-	Α.Ε.Δ.	5 €	-	-
Υ.Ο.Δ.Δ.	50 €	-	-	Δ.Δ.Σ.	200 €	-	20 €
Δ'	110 €	30 €	-	Α.Ε. - Ε.Π.Ε. και Γ.Ε.ΜΗ.	-	-	100 €

- Η τιμή πώλησης μεμονωμένων Φ.Ε.Κ. σε μορφή cd-rom από εκείνα που διατίθενται σε ψηφιακή μορφή και μέχρι 100 σελίδες, σε 5 € προσαυξανόμενη κατά 1 € ανά 50 σελίδες.
- Η τιμή πώλησης σε μορφή cd-rom/dvd, δημοσιευμάτων μιας εταιρείας στο τεύχος Α.Ε.-Ε.Π.Ε. και Γ.Ε.ΜΗ. σε 5 € ανά έτος.

ΠΑΡΑΓΓΕΛΙΑ ΚΑΙ ΑΠΟΣΤΟΛΗ Φ.Ε.Κ.: Τηλεφωνικά: 210 4071010 - fax: 210 4071010 - internet: <http://www.et.gr>

#### ΕΤΗΣΙΕΣ ΣΥΝΔΡΟΜΕΣ Φ.Ε.Κ.

Τεύχος	Έντυπη μορφή	Ψηφιακή Μορφή	Τεύχος	Έντυπη μορφή	Ψηφιακή Μορφή
Α'	225 €	190 €	Α.Ε.Δ.	10 €	Δωρεάν
Β'	320 €	225 €	Α.Ε. - Ε.Π.Ε. και Γ.Ε.ΜΗ.	2250 €	645 €
Γ'	65 €	Δωρεάν	Δ.Δ.Σ.	225 €	95 €
Υ.Ο.Δ.Δ.	65 €	Δωρεάν	Α.Σ.Ε.Π.	70€	Δωρεάν
Δ'	160 €	80 €	Ο.Π.Κ.	-	Δωρεάν
Α.Α.Π.	160 €	80 €	Α' + Β' + Δ' + Α.Α.Π.	-	450 €
Ε.Β.Ι.	65 €	33 €			

- Το τεύχος Α.Σ.Ε.Π. (έντυπη μορφή) θα αποστέλλεται σε συνδρομητές ταχυδρομικά, με την επιβάρυνση των 70 €, ποσό το οποίο αφορά τα ταχυδρομικά έξοδα.
- Για την παροχή πρόσβασης μέσω διαδικτύου σε Φ.Ε.Κ. προηγούμενων ετών και συγκεκριμένα στα τεύχη: α) Α, Β, Δ, Α.Α.Π., Ε.Β.Ι. και Δ.Δ.Σ., η τιμή προσαυξάνεται, πέραν του ποσού της ετήσιας συνδρομής του 2007, κατά 40 € ανά έτος και ανά τεύχος και β) για το τεύχος Α.Ε.-Ε.Π.Ε. & Γ.Ε.ΜΗ., κατά 60 € ανά έτος παλαιότητας.

\* Η καταβολή γίνεται σε όλες τις Δημόσιες Οικονομικές Υπηρεσίες (Δ.Ο.Υ.). Το πρωτότυπο διπλότυπο (έγγραφο αριθμ. πρωτ. 9067/28.2.2005 2η Υπηρεσία Επιτρόπου Ελεγκτικού Συνεδρίου) με φροντίδα των ενδιαφερομένων, πρέπει να αποστέλλεται ή να κατατίθεται στο Εθνικό Τυπογραφείο (Καποδιστριαίου 34, Τ.Κ. 104 32 Αθήνα).

\* Σημειώνεται ότι φωτοαντίγραφα διπλοτύπων, ταχυδρομικές Επιταγές για την εξόφληση της συνδρομής, δεν γίνονται δεκτά και θα επιστρέφονται.

\* Οι οργανισμοί τοπικής αυτοδιοίκησης, τα νομικά πρόσωπα δημοσίου δικαίου, τα μέλη της Ένωσης Ιδιοκτητών Ημερησίου Τύπου Αθηνών και Επαρχίας, οι τηλεοπτικοί και ραδιοφωνικοί σταθμοί, η Ε.Σ.Η.Ε.Α., τα τριτοβάθμια συνδικαλιστικά Όργανα και οι τριτοβάθμιες επαγγελματικές ενώσεις δικαιούνται έκπτωσης πενήντα τοις εκατό (50%) επί της ετήσιας συνδρομής (τρέχον έτος + παλαιότητα).

\* Το ποσό υπέρ Τ.Α.Π.Ε.Τ. [5% επί του ποσού συνδρομής (τρέχον έτος + παλαιότητα)], καταβάλλεται ολόκληρο (Κ.Α.Ε. 3512) και υπολογίζεται πριν την έκπτωση.

\* Στην Ταχυδρομική συνδρομή του τεύχους Α.Σ.Ε.Π. δεν γίνεται έκπτωση.

Πληροφορίες για δημοσιεύματα που καταχωρούνται στα Φ.Ε.Κ. στο τηλ.: 210 5279000.

Φωτοαντίγραφα παλαιών Φ.Ε.Κ.: Μάρνη 8 τηλ.: 210 8220885, 210 8222924, 210 5279050.

Οι πολίτες έχουν τη δυνατότητα ελεύθερης ανάγνωσης των δημοσιευμάτων που καταχωρούνται σε όλα τα τεύχη της Εφημερίδας της Κυβερνήσεως πλην εκείνων που καταχωρούνται στο τεύχος Α.Ε.-Ε.Π.Ε. και Γ.Ε.ΜΗ., από την ιστοσελίδα του Εθνικού Τυπογραφείου ([www.et.gr](http://www.et.gr)).

Οι υπηρεσίες εξυπηρέτησης πολιτών λειτουργούν καθημερινά από 08:00 μέχρι 13:00



\* 0 4 0 0 2 8 6 1 8 0 6 0 8 0 0 8 \*

**ΑΠΟ ΤΟ ΕΘΝΙΚΟ ΤΥΠΟΓΡΑΦΕΙΟ**

ΚΑΠΟΔΙΣΤΡΙΑΟΥ 34 \* ΑΘΗΝΑ 104 32 \* ΤΗΛ. 210 52 79 000 \* FAX 210 52 21 004  
ΗΛΕΚΤΡΟΝΙΚΗ ΔΙΕΥΘΥΝΣΗ: <http://www.et.gr> - e-mail: [webmaster.et@et.gr](mailto:webmaster.et@et.gr)